საქართველოს შინაგან საქმეთა სამინისტროს
საპატრულო პოლიციის დეპარტამენტი

MINISTRY OF INTERNAL AFFAIRS OF GEORGIA
PATROL POLICE DEPARTMENT

27/06/2024

MIA 5 24 01927609

შპს ''ეს თი ეს''-ის წარმომადგენელი: არჩუაძე ნესტორი
თბილისი, ზღვისუბნის დას, III მ/რ, V კვ, კ.24ა, ბ.43
თქვენს 2024 წლის 27 ივნისის განცხადებაზე

ასლი: შსს საპატრულო პოლიციის დეპარტამენტის
ქ. თბილისის მთავარი სამმართველოს

შსს საპატრულო პოლიციის დეპარტამენტში განხილულ იქნა თქვენი განცხადება, რომელშიც ითხოვთ, ქ.თბილისი, დავით აღმაშენებლის ხეივანი, N 151-ში არსებულ მიწის ნაკვეთზე (საკადასტრო კოდი: 01.72.14.013.896) არსებულ მიწის ნაკვეთზე საგზაო-სატრანსპორტო ინფრასტრუქტურის ნაკადების მიმართულების საგზაო მოძრაობის ორგანიზაციის წარმოდგენილი მუდმივი სქემის შეთანხმებას.

ვითვალისწინებთ რა, ქ.თბილისის მუნიციპალიტეტის მერიის ს.ს.ი.პ. ტრანსპორტისა და ურბანული განვითარების სამსახურის (27.06.2024 წ 16-01241771930) თანხმობას შსს საპატრულო პოლიციის დეპარტამენტი ითანხმებს (საგზაო მოძრაობის უსაფრთხოების კუთხით) წარმოდგენილ მუდმივი მოძრაობის ორგანიზაციის სქემას, ხოლო ტერიტორიაზე მისასვლელი გზა აღიჭურვოს მოძრაობის რეგულირების ტექნიკური საშუალებებით თანდართული სქემის შესაბამისად.

დანართი: სქემა 1 ფაილად.

საპატრულო პოლიციის დეპარტამენტი /
საორგანიზაციო სამმართველო / საგზაო მოძრაობის
ზედამხედველობის განყოფილება
განყოფილების უფროსი
ბარბაქაძე დავით

0190, თბილისი, ნოე რამიშვილის ქ. №38
№38, Noe Ramishvili St. 0190, Tbilisi, Georgia

ტელ./Tel.: (+995 032) 2 41 42 42
ფაქსი/Fax: (+995 032) 2 41 85 02
E-mail: patrolinfo@mia.gov.ge

ქალაქ თბილისის მუნიციპალიტეტის საჯარო სამართლის იურიდიული პირი – ქალაქ თბილისის მუნიციპალიტეტის ტრანსპორტისა და ურბანული განვითარების სააგენტო

წერილის ნომერი: **16-01241771930**
გაცემის თარიღი: **27/06/2024**

ადრესატი: შპს ეს თი ეს
საიდენტიფიკაციო ნომერი: 400234055
მისამართი: საქართველო, თბილისი, მთაწმინდის რაიონი, მერაბ კოსტავას ქუჩა, №60, სართული №1

ქალაქ თბილისის მუნიციპალიტეტის სსიპ - ქალაქ თბილისის მუნიციპალიტეტის ტრანსპორტისა და ურბანული განვითარების სააგენტომ განიხილა 2024 წლის 24 ივნისის № 01241763829-16 განცხადება, რომელთან დაკავშირებითაც გაცნობებთ შემდეგს:

დაკმაყოფილდეს 2024 წლის 24 ივნისის № 01241763829-16 განცხადება და შეთანხმდეს ქალაქ თბილისში, დავით აღმაშენებლის ხეივანი, N 151-ში არსებულ მიწის ნაკვეთზე (საკადასტრო კოდი: 01.72.14.013.896) საგზაო მოძრაობის ორგანიზების სქემა თანდართულ ბმულზე არსებული დანართის შესაბამისად.

წარმოდგენილი საგზაო მოძრაობის ორგანიზების სქემა სააგენტოს მიერ შეთანხმდა იმ პირობით, რომ ტროტუარების ნაწილი, რომელიც მდებარეობს საკადასტრო საზღვრებში, დაიტვირთება საჯარო სერვიტუტით, ხოლო სერვიტუტის არეალის განსაზღვრა მოხდება ტროტუარის დასაწყისიდან ტროტუარის დასასრულამდე სამანქანო შესასვლელ-გამოსასვლელი გზის ჩათვლით.

საგზაო მოძრაობის ორგანიზების სქემის ცვლილება საჭიროებს შეთანხმებას სააგენტოსთან.

გადაწყვეტილების გასაჩივრება, დაინტერესებული მხარის მიერ, შესაძლებელია ამ გადაწყვეტილების გაცნობიდან ერთი თვის ვადაში ქალაქ თბილისის მუნიციპალიტეტის მერთან (მისამართი: ჟ. შარტავას ქუჩა N7) კანონმდებლობით დადგენილი წესით.

საქართველოს ზოგადი ადმინისტრაციული კოდექსის 62-ე მუხლის შესაბამისად, ნაწილობრივ ძალადაკარგულად გამოცხადებას ექვემდებარება ქალაქ თბილისის მუნიციპალიტეტის სსიპ - ტრანსპორტისა და ურბანული განვითარების სააგენტოს 2021 წლის 29 დეკემბრის N16-01213632661 წერილით შეთანხმებული საგზაო მოძრაობის ორგანიზების სქემა (დასრულებული ვარიანტი).

დანართი: სსიპ - ტრანსპორტისა და ურბანული განვითარების სააგენტოს მიერ შეთანხმებული საგზაო მოძრაობის ორგანიზების სქემები იხილეთ თანდართულ ბმულზე :

https://cloud.msda.ge/index.php/s/7ptYPS9KPeEvpXQ

პატივისცემით,

ვიქტორ წილოსანი

სააგენტოს უფროსი

გამოყენებულია კვალიფიციური ელექტრონული ხელმოწერა/ ელექტრონული შტამპი

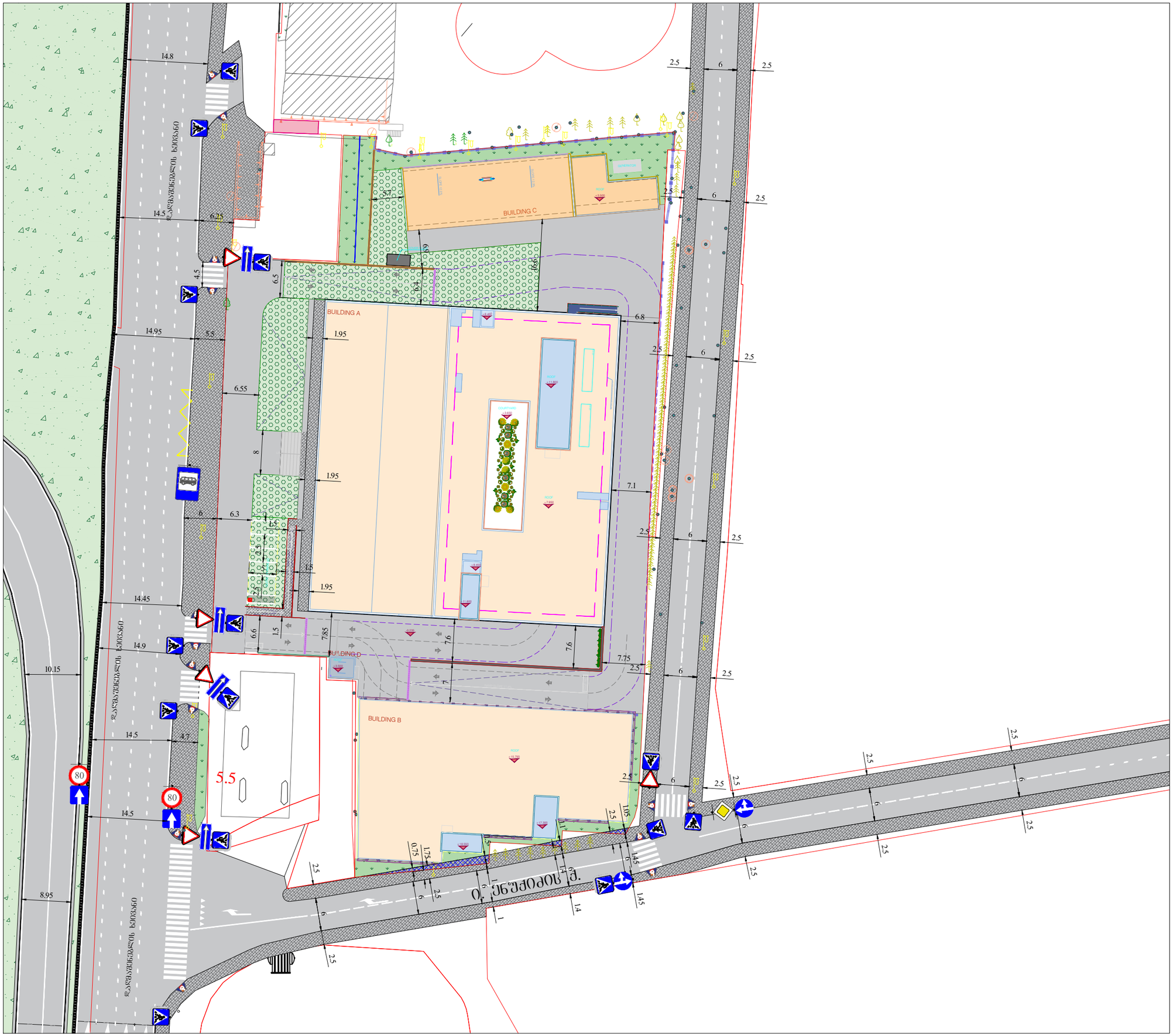

საგზაო მოძრაობის ორგანიზების სქემა

მისამართი:

ქ. თბილისი დავით აღმაშენებლის ხეივნის მიმდებარედ (ს.კ. 01.72.14.013.896) საგზაო მოძრაობის ორგანიზების სქემა.

თარიღი: 2024 წელი	მასშტაბი: პირობითი
დამკვეთი:	შპს "ჯი თი მოტორსი"

შ.პ.ს "STS"
(Smart Transportation Solutions)
ტელ: 577 15-55-75

შეასრულა: ვაკო ბურდული
ტელ: 598-14-77-01

შეამოწმა: ვახტანგ თავდიშვილი
ტელ: 551-14-14-84

საგზაო მოძრაობის ორგანიზაციის ტექნიკური საშუალებები

- 2.1- 1ც
- 2.3- 5ც
- 3.24 - 2ც
- 4.1.4- 1ც
- 4.1.5- 1ც
- 5.7.1 - 4ც
- 5.16 - 1ც
- 5.19.1 - 14ც
- 5.19.2 - 14ც

პირობითი აღნიშვნები

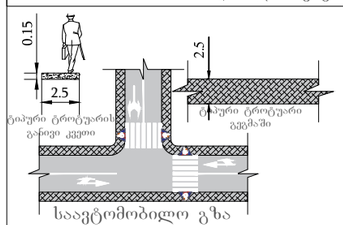



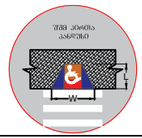

შენიშვნა:
პანდუსის პარამეტრები განისაზღვრება 41-ე დაბგენილების ქვეთავი 406 -ის მიხედვით.

SMART TRANSPORTATION SOLUTIONS

საქართველოს შინაგან საქმეთა სამინისტროს
საპატრულო პოლიციის დეპარტამენტი

MINISTRY OF INTERNAL AFFAIRS OF GEORGIA
PATROL POLICE DEPARTMENT

MIA 1 21 03443360

30/12/2021

მოქ. ბ. ბიბილეიშვილს
ქ. თბილისი გ. ტერევერკოს I შეს. N 1/44 ბ. 46;
თქვენს 2021 წლის 30 დეკემბრის განცხადებაზე

ასლი: საპატრულო პოლიციის დეპარტამენტის
ქ. თბილისის მთავარი სამმართველოს

შსს საპატრულო პოლიციის დეპარტამენტში განხილულ იქნა თქვენი განცხადება, რომელშიც ითხოვთ, ქ. თბილისი, დავით აღმაშენებლის ხეივანი N 151 ს/კ 01.72.14.013.896-ის მიმდებარედ შესასვლელ–გამოსასვლელი გზის მოწყობის, სამშენებლო დამცავი ღობის განთავსების და არსებული საგზაო/სატრანსპორტო ინფრასტრუქტურის ნაკადების მიმართულების საგზაო მოძრაობის ორგანიზაციის წარმოდგენილი სქემების შეთანხმებას.

- ვითვალისწინებთ რა, ქ. თბილისის მუნიციპალიტეტის სსიპ ტრანსპორტის და ურბანული განვითარების სააგენტოს თანხმობას (წერილის ნომერი 29/12/2021 16-01213632661), შსს საპატრულო პოლიციის დეპარტამენტი ითანხმებს (საგზაო მოძრაობის უსაფრთხოების კუთხით) წარმოდგენილ დროებითი და მუდმივი მოძრაობის ორგანიზაციის სქემებს და არ არის წინააღმდეგი განახორციელოთ სამუშაოები შემდეგი პირობების დაცვით:
- სამშენებლო დამცავი ღობე შეიღებოს შავ-თეთრი ან წითელ-თეთრი ზოლებით;
- ქვეითად მოსიარულეთა უსაფრთხოების მიზნით დამცავი ღობის ფარგლებში მოეწყოს ქუჩის სავალი ნაწილის მხრიდან ქვეითად მოსიარულეთა ბილიკი, ღობე გზის სავალი ნაწილის მხრიდან გადაიხუროს და ღამის საათებში განათდეს;
- სამშენებლო ობიექტზე მისასვლელი გზა აღიჭურვოს მოძრაობის რეგულირების ტექნიკური საშუალებებით წარმოდგენილი სქემის შესაბამისად;
- დაცული იქნას გზის სავალი ნაწილის სისაუფთავე, არ დაუშვათ სამშენებლო მასალისა და ტექნიკის გზის სავალ ნაწილზე განთავსება;
- სამუშაოების დასრულებისთანავე მიმდებარე ტერიტორია მოყვანილ იქნას პირვანდელ მდგომარეობაში და დროებითი მოძრაობის რეგულირების ტექნიკურ საშუალებებს გაუკეთდეს დემონტაჟი;

0190, თბილისი, ნოე რამიშვილის ქ. №38
№38, Noe Ramishvili St. 0190, Tbilisi, Georgia
ტელ./Tel.: (+995 032) 2 41 42 42
ფაქსი/Fax: (+995 032) 2 41 85 02
E-mail: patrolinfo@mia.gov.ge

- სამუშაოების დაწყების და დამთავრების შესახებ წინასწარ ეცნობოს შსს საპატრულო პოლიციის დეპარტამენტის სამორიგეო ნაწილს (ტელ: 241-85-04; 241-85-05);

მეორე ადრესატს: გთხოვთ, უზრუნველყოთ კონტროლის დაწესება წერილში მითითებულ პირობების შესრულებაზე და მოძრაობის რეგულირების ტექნიკური საშუალებების განთავსების მდგომარეობაზე. შეუსრულებლობის შემთხვევაში გაატარეთ ზომები საქართველოს ადმინისტრაციულ სამართალდარღვევათა კოდექსის 134 მუხლით გათვალისწინებული მოთხოვნების შესაბამისად.

დანართი: 1 ფაილად.

საპატრულო პოლიციის დეპარტამენტი /
საორგანიზაციო სამმართველო / საგზაო მოძრაობის
ზედამხედველობის განყოფილება
განყოფილების უფროსი
ბარბაქაძე დავით



ქალაქ თბილისის მუნიციპალიტეტის საჯარო სამართლის იურიდიული პირი – ქალაქ თბილისის მუნიციპალიტეტის ტრანსპორტისა და ურბანული განვითარების სააგენტო

წერილის ნომერი: **16-01213632661**
თარიღი: **29/12/2021**
პინი: **1542**

ადრესატი: ბექა ბიბილეიშვილი
პირადი ნომერი: 61001057323
მისამართი: ბათუმი ე.თაყაიშვილის ქ. N 58

გადაამოწმეთ: **document.municipal.gov.ge**

ბატონო ბექა,

ქალაქ თბილისის მუნიციპალიტეტის სსიპ - ქალაქ თბილისის მუნიციპალიტეტის ტრანსპორტისა და ურბანული განვითარების სააგენტომ განიხილა თქვენი, 2021 წლის 27 დეკემბრის №01213613151-16 განცხადება, რომელთან დაკავშირებითაც გაცნობებთ შემდეგს:

დაკმაყოფილდეს 2021 წლის 27 დეკემბრის №01213613151-16 განცხადება და შეთანხმდეს ქალაქ თბილისში, დავით აღმაშენებლის ხეივანი, N 151-ში არსებულ მიწის ნაკვეთზე (საკადასტრო კოდი: N 01.72.14.013.896) საგზაო მოძრაობის ორგანიზების სქემა თანდართულ ბმულზე არსებული დანართის შესაბამისად.

სამუშაოს დასრულების შემდეგ, 30 კალენდარული დღის ვადაში დემონტაჟი უნდა გაუკეთდეს დროებით დამონტაჟებულ საგზაო მოძრაობის ორგანიზების ტექნიკურ საშუალებებს და ქუჩის სავალი ნაწილი მოყვანილი იქნას პირვანდელ მდგომარეობაში.

საგზაო მოძრაობის ორგანიზების სქემის ცვლილება საჭიროებს შეთანხმებას სააგენტოსთან.

გადაწყვეტილების გასაჩივრება, დაინტერესებული მხარის მიერ, შესაძლებელია ამ გადაწყვეტილების გაცნობიდან ერთი თვის ვადაში ქალაქ თბილისის მუნიციპალიტეტის მერთან (მისამართი: ჟ. შარტავას ქუჩა N7) კანონმდებლობით დადგენილი წესით.

დანართი: სსიპ - ტრანსპორტისა და ურბანული განვითარების სააგენტოს მიერ შეთანხმებული საგზაო მოძრაობის ორგანიზების სქემები იხილეთ თანდართულ ბმულზე :

https://cloud.tbilisi.gov.ge/index.php/s/NzuA0QtD5lJ2dn4

პატივისცემით,

ვიქტორ წილოსანი

სააგენტოს უფროსი

გამოყენებულია კვალიფიციური
ელექტრონული ხელმოწერა/
ელექტრონული შტამპი

Цифровой индекс	01.72.14.013.896) №151 (ш. 01.72.14.013.896) расположенных на земельных участках, расположенных в границах населенных пунктов Ленинградской области,
Масштаб 1:500	Схема организации движения транспортных средств на период проведения работ по ремонту автомобильной дороги общего пользования регионального или межмуниципального значения
Дата 05.2021	

Схема организации движения транспортных средств на период проведения работ по ремонту автомобильной дороги общего пользования регионального или межмуниципального значения

Масштаб 1:500

Условные обозначения:

1. Временные дорожные знаки на желтом фоне.
2. Временная разметка желтого цвета.
3. Временные дорожные знаки на желтом фоне с красной каймой.
4. Временные дорожные знаки синего цвета.

3.31	1	8.2.1	4
3.10	2	3.1	2
STOP 4.2	1	5.19.1 (5.19.2)	8
3.24 20	8	3.24 40	4
3.20	7	1.26	8

Временные дорожные знаки

Направление движения		Временное ограждение	
Направление объезда		Временное ограждение (дополнительное)	
Направление объезда (дополнительное)		Временное ограждение (дополнительное)	
Направление объезда 3 этап		Временное ограждение (дополнительное)	
Направление объезда (дополнительное)

Объект: Строительство автомобильной дороги общего пользования местного значения «Подъезд к с. Ново-Ивановка» от автомобильной дороги «Подъезд к с. Ивановка» (км 0+000 – км 2+181,6) Нижнеломовского района Пензенской области	Стадия
	Лист
	Листов
Ситуационный план дорожного движения. Схема организации дорожного движения на период производства работ. Схема расстановки дорожных знаков. Ведомость технических средств организации дорожного движения. Ведомость дислокации дорожных знаков. Ведомость разметки. Ведомость ограждений. Ведомость искусственных неровностей. Ведомость направляющих устройств. Ведомость барьерных ограждений. Ведомость пешеходных ограждений. Ведомость сигнальных столбиков. Ведомость дорожных знаков на опорах освещения. Ведомость дорожных знаков на опорах контактной сети. Ведомость дорожных знаков на опорах воздушных линий электропередачи. Ведомость дорожных знаков на опорах линий связи. Ведомость дорожных знаков на опорах

Цьогорічний обсяг робіт	Обсяг робіт з початку року
3 995 558 535-505 грн.	3 995 558 535-505 грн.
1	2021 рік

Капітальний ремонт вулиці Шевченка (ділянка від вул. Київської до вул. Соборної) у м. Ніжин Ніжинського району Чернігівської області (Код ДК 021:2015 – 45233140-2 Роботи з ремонту доріг)

Ситуаційний план

Умовні позначення:

Межа земельної ділянки		Межа населеного пункту	
Межа земельної ділянки, що надана в користування		Межа населеного пункту, що надана в користування	
Межа земельної ділянки, що надана в користування (тимчасова)		Межа земельної ділянки, що надана в користування (тимчасова)	
Межа земельної ділянки, що надана в користування (постійна)		Межа земельної ділянки, що надана в користування (постійна