გენგეგმა

მ. 1:500

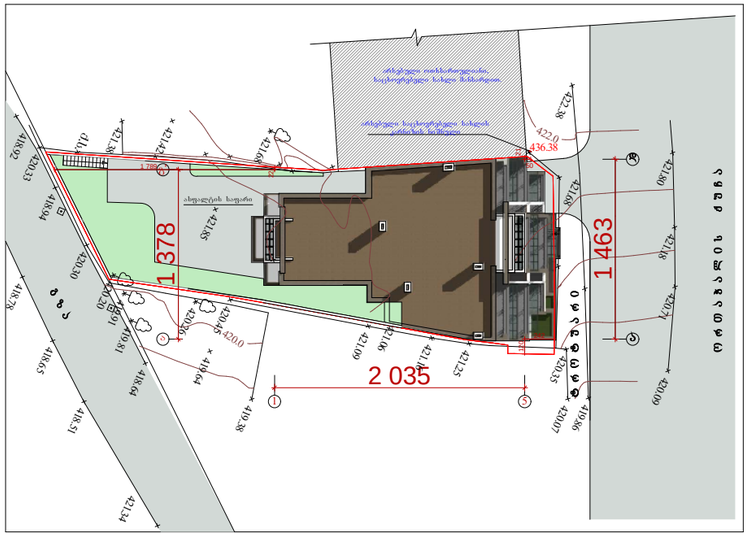

„ბ ა ნ ი ს ი“	დაკვეთა	სტადია	ფურც№	რაოდ	ინვენტ.№
		პრ.	ა-		
ქ. ონის ქუჩა №18	დირექტორი			ვ. კვირიკაშვილი
	არქიტექტორი			ვ. კვირიკაშვილი
	შესრულა			ვ. კვირიკაშვილი
გლდანის II მ/რ-ი. კ№24.ბ№108 ტ. (8)77 47 44 04	გენგეგმა მ. 1:500	დამკვეთი		ბ. კოზანი

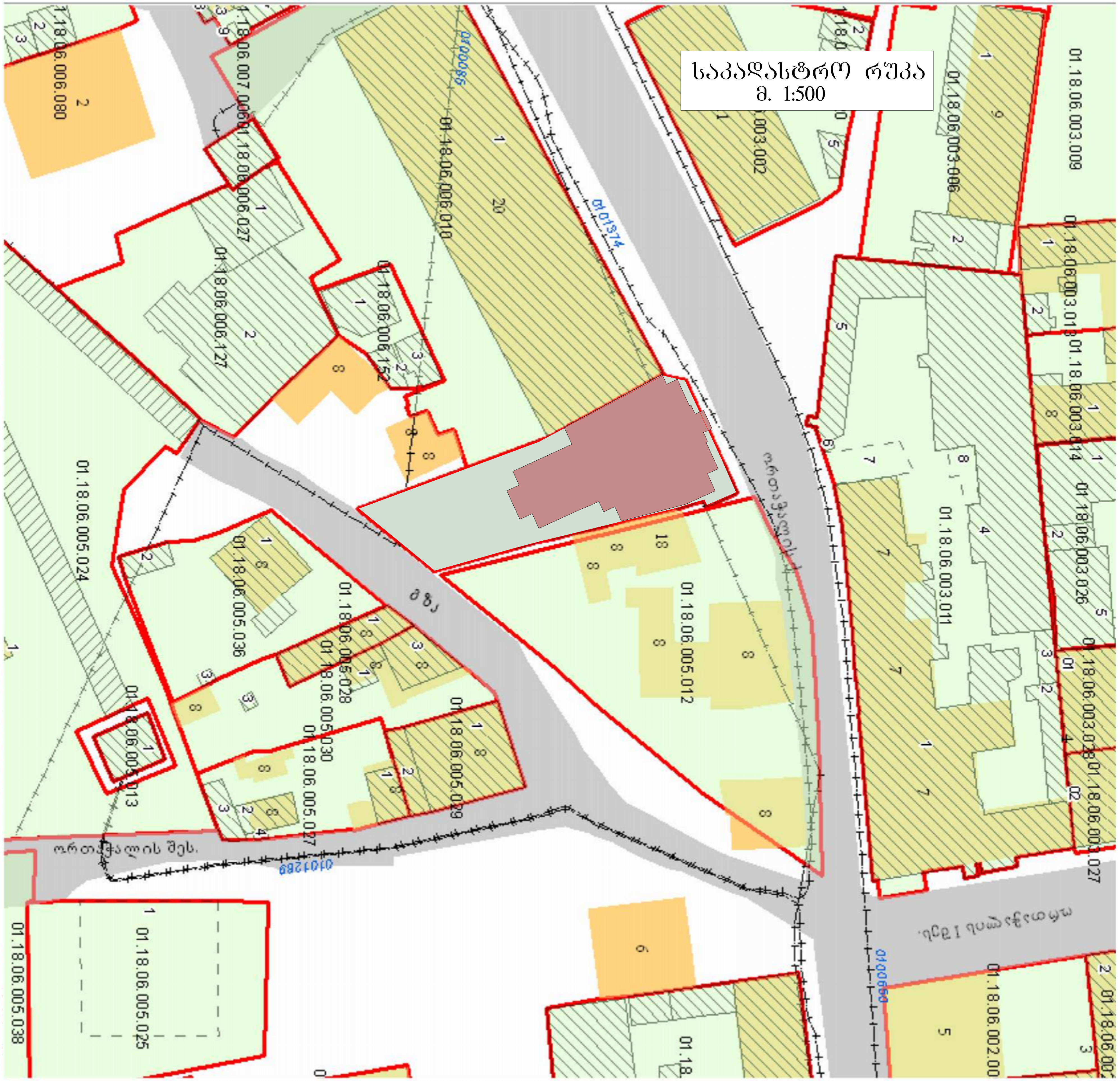
საკადასტრო რუკა
მ. 1:500
01.18.06.005.012
01.18.06.006.010
01.18.06.003.011
01.18.06.005.024
01.18.06.005.025
ორთაჭალის შეს.

საქართველოს

ქ. თბილისის მერია

სსიპ თბილისის არქიტექტურის სამსახური

ქ. თბილისი, ორთაჭალის ქ. № 18 475 კვ.მ არასასოფლო-სამეურნეო დანიშნულების მიწის

სამსახურის უფროსი

/ა. ბოჭოიძე /.

ნაკვეთის
ბეგმა

საფუძველი:

სიტუაციური სქემა

მ. 1:2000

ქალაქგეგმარების განყოფილება		
განყოფილების უფროსი:		ი. მურღულია
მთავარი სპეციალისტი:		
საინვესტიციო განყოფილება		
განყოფილების უფროსი:		მ. ყანჩაველი
მთავარი სპეციალისტი:		ქ. შანიძე
მიწის ნაკვეთის ფუნქცია და ქალაქმშენებლობითი პირობების პარამეტრები		

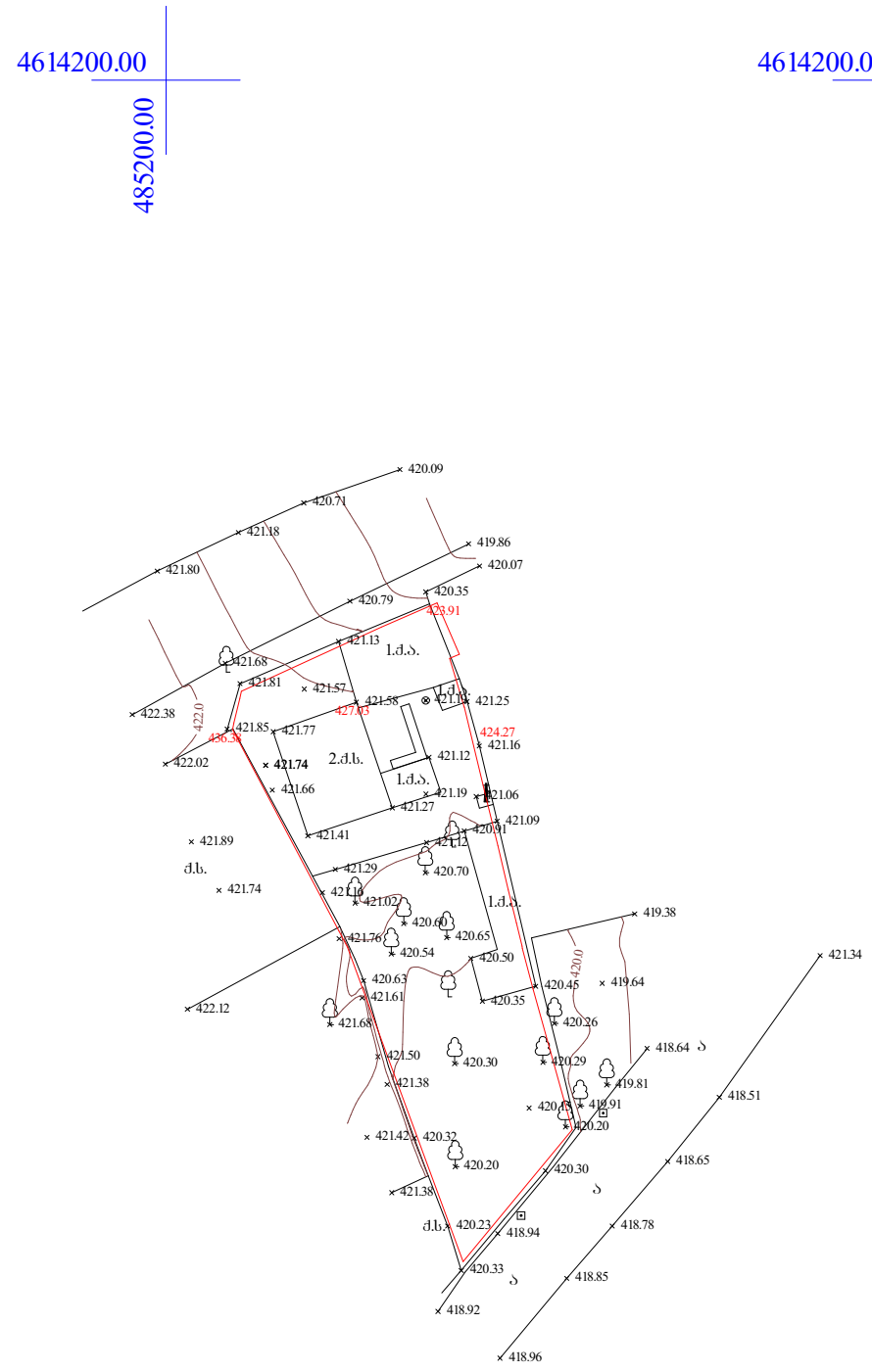

პირობითი
აღნიშვნები

ძ.ს. შენობა	ა ასფალტირებული გზა	ელ. ბოძი	
ნაკვეთის საზღვარი	ბეტონის ღობე	ონკანი	
ჩიხკარი	კედელი	წყლის ვენტილი	
სეტკა	ხეები	თ - საერთაშორისო	

შპს „ტერაბრაფიკი“		
დირექტორი		შ. ფხაკაძე
კომპიუტერული უზრუნველყოფა		ი. თალაკვაძე
აზომვა შეასრულა		გ. რეზესიძე
მასშტაბი 1:500	30.11.2012	