შენობა-ნაგებობის უსაფრთხოების წესებთან შესაბამისობის ანალიზი

გამოყენებული წესები - „შენობა-ნაგებობის უსაფრთხოების წესები“

ჩამოთვალეთ შენობის დაკავებულებები და აღწერეთ თითოეული გამოყენება
სც-2 ბინები
დს დამხმარე სათავსები

კონსტრუქციის ტიპი:	
განსაზღვრეთ კონსტრუქციის არსებული შენობისთვის: მაგალითი: II-A, II-B, V-A, V-B	
განსაზღვრეთ კონსტრუქციის ტიპი ახალი შენობისთვის: მაგალითი: II-A, II-B, V-A, V-B	I-B
შერეული კონსტრუქციის შემთხვევაში მიუთითეთ ტიპები, რომელიც გამოყენებული იქნება, განსაზღვრეთ ტიპები და მათი მდებარეობა:	

სიმაღლის შეზღუდვები ცხრილი 503 -ის მიხედვით		
დაკავებულობები	დასაშვები სართულიანობა	შემოთავაზებული სართულიანობა
სც-2	11	5
დს	5	1
	დასაშვები სიმაღლე	შემოთავაზებული სიმაღლე
შენობის სიმაღლე =	48.80	20მ.
მიწის დონის ზემოთ სართულების რაოდენობა =		5
მიწის დონის ქვემოთ სართულ(ებ)ის რაოდენობა =		1

ფართობის შეზღუდვები ცხრილი 503 -ის მიხედვით		
დაკავებულობები	დასაშვები ფართობი	შემოთავაზებული ფართობი
-4.00 დს (დამხმარე)	3300	118.80 მ²
+0,00 სც-2	შეუზღუდავი	

შემოთავაზებული ფართობების ჯამი =	954,90კვ.მ.	
სართულების რაოდენობა =	6 (5 მიწისზედა 1 მიწისქვეშა)	
შენობის საერთო ფართობი =	954,90 კვ.მ.	

გარე კედლის ცეცხლმედეგობისა და ღიობისადმი მოთხოვნები ცხრილების 602-ის და 705.8 -ის მიხედვით									
გარე კედელი	ხანძარსაწინააღმდეგო მანძილი (მეტრი)	ცეცხლმედეგობის		კედლის ღიობების ფართობი (კედლის %)					
		მოთხოვნილი	გათვალისწინებული	დასაშვები			გათვალისწინებული		
				დაცული	დაუცველი საშხეფებით	დაუცველი	დაცული	დაუცველი საშხეფებით	დაუცველი
ა-გ მონაკვეთი	6.30 მ.	1	1			45%			3.6%
გ-დ მონაკვეთი	9მ.-ზე მეტი	0	0			შეუზღუდავია			შეუზღუდავია
1-3	0.34 მ.	1	1			დაუშვებელია			0%
დ-ა	7.80 მ.	1	1			70%			22.9%
დ-ა +12.80	9მ.-ზე მეტი	0	0			შეუზღუდავია			შეუზღუდავია
3-1	9მ.-ზე მეტი	0	0			შეუზღუდავია			შეუზღუდავია

	ხანძრისაგან დაცვის სისტემებისადმი მოთხოვნები							
დაკავებულობები/ სივრცეები/გასასვლელი საშუალებები	ავტოსაშხეფი სისტემა	ალტერნატიული ავტომატური ცეცხლსაქრობი სისტემები	სახანძრო განგაშისა, კვამლაღმომჩენი და ცეცხლაღმოჩენი სისტემები	სახანძრო მილდგარებ ის სისტემები	კვამლის საკონტროლო სისტემები	ხელის ცეცხლმაქრე ბი	საავარიო განგაშის სისტემები	ჰაერის განიავების სისტემა
საცხოვრებელი ჯგუფი სც-2	-	-	1. კვამლზე მორეაგირე მაუწყებელი	-	-	-		ბუნებრივი განიავება
დს	-	-	1. კვამლის ავტომატური აღმომჩენი.	-	-	კი	-	ბუნებრივი განიავება
დერეფანი	-		1. კვამლის ავტომატური აღმომჩენი. 2. სახანძრო სიგნალიზაცია 3. სახანძრო განგაშის ხელით სამართავი ღილაკები	-	-	კი		მექანიკური განიავება. -3,00 ნიშნულზე ბუნებრივი განიავება
კიბის უჯრედი	-	-	1. კვამლის ავტომატური აღმომჩენი	კი	-	-		ბუნებრივი განიავება
ლიფტის შახტები					დაწნევის სისტემა			ბუნებრივი განიავება
სახანძრო-სამაშველო სამსახურის მიერ გამოსაყენებელი მისაერთებლები				კი				
სახანძრო ტუმბოები და წყლის რეზერვუარი				არა				

შენიშვნა: ხანძრისგან დაცვის სისტემები დაზუსტდეს ხანძარუსაფრთხოების პროექტით ან/და საგანგებო სამსახურთან შეთანხმებით.

განიავებისადმი მოთხოვნები		
დაკავებულობები/სივრცეები/გასასვლელი საშუალებები	ბუნებრივი განიავება	მექანიკური განიავება
საცხოვრებელი ჯგუფი სც-2 (ბინები)	კი	-
დს	კი	-
კიბის უჯრედი	კი	-
ლიფტის შახტა	კი	-
დერეფანი	კი	კი
შენიშვნა: განიავების სისტემები დაზუსტდეს ხანძარუსაფრთხოების პროექტით ან/და საგანგებო სამსახურთან შეთანხმებით.		

თითოეული სართულიდან გასასვლელი საშუალება										
სართულები	დაკავებულობა და დაკავებულობის დატვირთვის ჯამური მაჩვენებელი	მოთხოვნილი გასასვლელების/გასასვლელთან მისადგომის რაოდენობა	გათვალისწინებული გასასვლელების/გასასვლელთან მისადგომის რაოდენობა და ტიპი	გასასვლელი საშუალებების სიგანე(მეტრი)					
				გზა-კიბეები		დერაფანი,		გასასვლელის გზა-კარი	
				მოთხოვნილი	გათვალისწინებული	მოთხოვნილი	გათვალისწინებული	მოთხოვნილი	გათვალისწინებული
-3,00 მიწისქვეშა სართული	**დს**	1	**1 შენობიდან გასასვლელი გზა-კარი**	-	-	0.9	0,9<	0.82	0.82<
I სართული	სც-2 (ბინები)	2	**1 (შიგაგასასვლელის გზა-კიბე)**	1.20	1.20 (სახელურებს შორის)	0.90	0.90<	0.82	0.82<
II სართული	სც-2 (ბინები)	2	**1 (შიგაგასასვლელის გზა-კიბე)**	1.20	1.20 (სახელურებს შორის)	0.90	0.90<	0.82	0.82<
III სართული	სც-2 (ბინები)	2	**1 (შიგაგასასვლელის გზა-კიბე)**	1.20	1.20 (სახელურებს შორის)	0.90	0.90<	0.82	0.82<
IV სართული	სც-2 (ბინები)	2	**1 (შიგაგასასვლელის გზა-კიბე)**	1.20	1.20 (სახელურებს შორის)	0.90	0.90<	0.82	0.82<
V სართული	სც-2 (ბინები)	2	**1 (შიგაგასასვლელის გზა-კიბე)**	1.20	1.20 (სახელურებს შორის)	0.90	0.90<	0.82	0.82<

წყალსადენი სისტემის ფიქსირებული მოწყობილობების რაოდენობა-საცხოვრებელი ჯგუფი
სც-2 ქვეჯგუფი; სვ; სც-1; დს
ცხრილი 1602.1-ის მიხედვით

სართულები	საცხოვრებელი ერთეულები	ფიქსირებული მოწყობილობები									
		უნიტაზი (ერთ საცხოვრებელ ერთეულზე)		ტუალეტის ხელსაბანები (ერთ საცხოვრებელ ერთეულზე)		აბაზანა/შხაპი (ერთ საცხოვრებელ ერთეულზე)		სამზარეულოს ნიჟარა (ერთ საცხოვრებელ ერთეულზე)		ავტომატური სარეცხი მანქანის მისაერთებელი (ერთ საცხოვრებელ ერთეულზე)	
										სხვა საშუალებები	
		საჯარო	კერძო	საჯარო	კერძო	საჯარო	კერძო	საჯარო	კერძო	საჯარო	კერძო
-4,00 მიწისქვეშა სართული	დს დდ 2	-	-	-	-	-	-	-	-	1 სამომსახურო ნიჟარა	1
I სართული	სც-2 (ბინები) დ.დ 9	1 (1 საცხ ერთეულზე 1 ცალი)	3	1 (1 საცხ ერთეულზე 1 ცალი)	3	1 (1 საცხ ერთეულზე 1 ცალი)	3	1 (1 საცხ ერთეულზე 1 ცალი)	3	1 (20 საცხ ერთეულზე)	3
II სართული	სც-2 (ბინები) დ.დ 9	1 (1 საცხ ერთეულზე 1 ცალი)	3	1 (1 საცხ ერთეულზე 1 ცალი)	3	1 (1 საცხ ერთეულზე 1 ცალი)	3	1 (1 საცხ ერთეულზე 1 ცალი)	3	1 (20 საცხ ერთეულზე)	3
III სართული	სც-2 (ბინები) დ.დ 9	1 (1 საცხ ერთეულზე 1 ცალი)	3	1 (1 საცხ ერთეულზე 1 ცალი)	3	1 (1 საცხ ერთეულზე 1 ცალი)	3	1 (1 საცხ ერთეულზე 1 ცალი)	3	1 (20 საცხ ერთეულზე)	3

IV სართული	სც-2 (ბინები) დ.დ 9	1 (1 საცხ ერთეულზე 1 ცალი)	3	1 (1 საცხ ერთეულზე 1 ცალი)	3	1 (1 საცხ ერთეულზე 1 ცალი)	3	1 (1 საცხ ერთეულზე 1 ცალი)	3	1 (20 საცხ ერთეულზე)	3
V სართული	სც-2 (ბინები) დ.დ 9	1 (1 საცხ ერთეულზე 1 ცალი)	3	1 (1 საცხ ერთეულზე 1 ცალი)	3	1 (1 საცხ ერთეულზე 1 ცალი)	3	1 (1 საცხ ერთეულზე 1 ცალი)	3	1 (20 საცხ ერთეულზე)	3
V სართული	სც-2 (ბინები) დ.დ 11	1 (1 საცხ ერთეულზე 1 ცალი)	2	1 (1 საცხ ერთეულზე 1 ცალი)	2	1 (1 საცხ ერთეულზე 1 ცალი)	2	1 (1 საცხ ერთეულზე 1 ცალი)	2	1 (20 საცხ ერთეულზე)	2

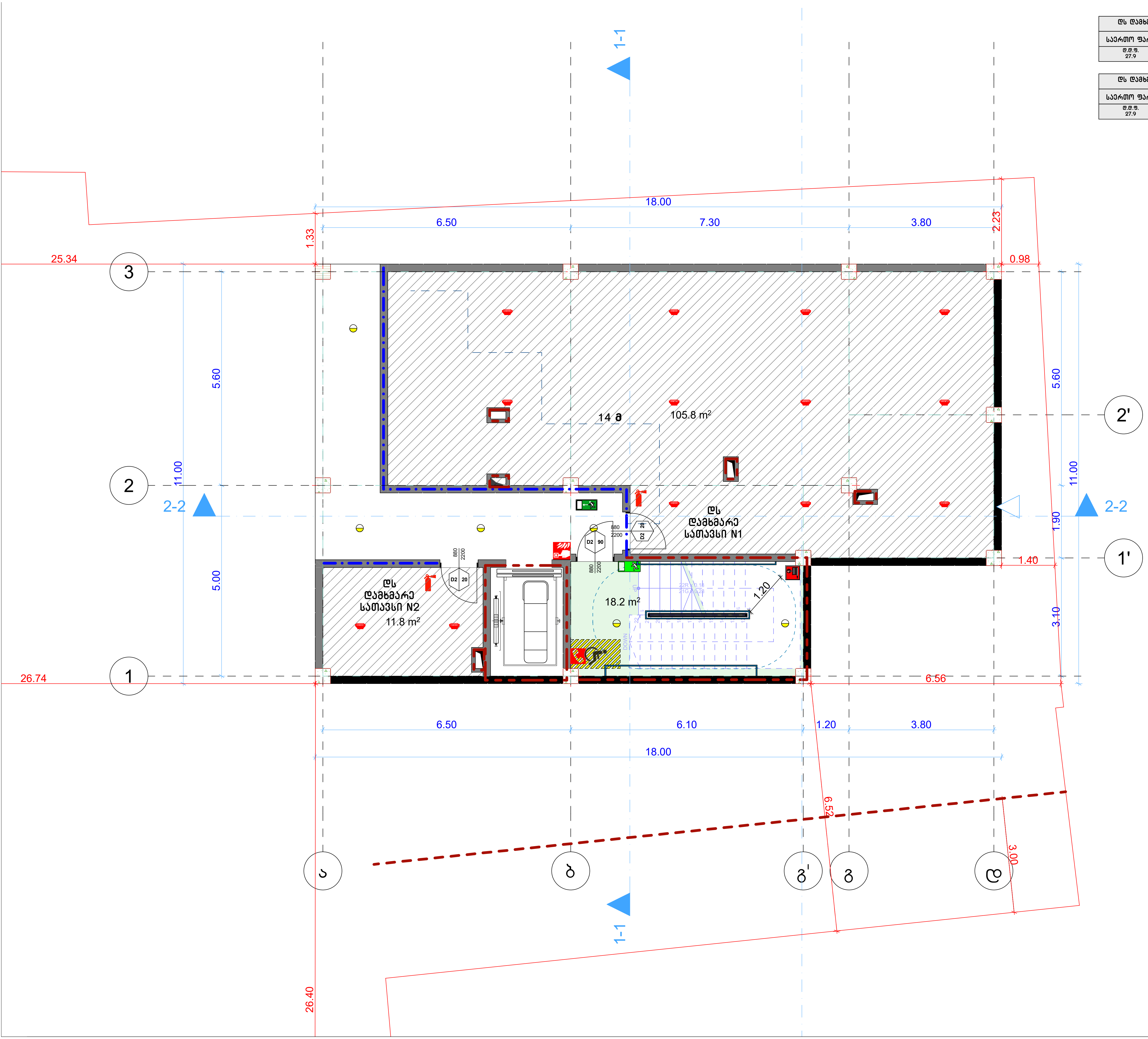

ღს ღამხმარე სათავსი N1	
საერთო ფართობი: 105.8 მ²	
ღ.ღ.ფ. 27.9	ღ.ღ. 4

ღს ღამხმარე სათავსი N2	
საერთო ფართობი: 11.80 მ²	
ღ.ღ.ფ. 27.9	ღ.ღ. 1

პირობითი ნიშნები

ჩ

	მიწის ნაკვეთის საკადასტრო საზღვარი
+0.00	არქიტექტურული ნიშნული
	ჭრილის ხაზი
ა	ღერძის ხაზი
	ჩრდილოეთის აღმნიშვნელი ნიშანი
	ბეტონის ბლოკის წყობა
	რკინა ბეტონის სტრუქტურული ელემენტი: სვეტი, კოჭი, დიაფრაგმა, ფილა 2 სთ-იანი ცეცხლმედეგობით.
	ღიობი ფილაში
	მისაწვდომი სვლაგეზი
	გასასვლელამდე სავალი მანძილი
	სასწყობო დაკავებულობის ჯგუფი - სწ-2
	სავაჭრო დაკავებულობის ჯგუფი - სვ
	საცხოვრებელი დაკავებულობის ჯგუფი - სც-2
	საქმიანი დაკავებულობის ჯგუფი - სქ
	დამხმარე დაკავებულობის ჯგუფი - ღს
	კედლის ცეცხლმედეგობა (ერთსაათიანი)
	კედლის ცეცხლმედეგობა (ორსაათიანი)
	წარმოსახვითი ხაზი
	სასმელი წყლის აპარატი

0.88	D2	კარის თავისუფალი სიგანე
2.20	90	კარის ნომერი
		ხანძარმედეგობა (წთ)
		კარის თავისუფალი სიმაღლე

საცხ. ფართი		ოთახის/სივრცის დასახელება
№1	87.2 მ2	ოთახის/სივრცის საერთო ფართი
83,5მ2	3,7მ2	საზაფხულო ფართი
სც-2		დაკავებულობის ჯგუფი (ქვეჯგუფი)
ღ.ღ - 5		დაკავებულობის დატვირთვა
		ოთახის/სივრცის ფართი შიდა კონტურზე
		ოთახის/სივრცის ნომერი

	სიმბოლოს სახელწოდება
	სახანძრო მილდგარი
	სახანძრო-სამაშველო სამსახურის მიერ გამოსაყენებელი მისაერთებელი.
	სახანძრო განგაშის ღილაკი
	კვამლის ავტომატური აღმომჩენი
	კვამლზე მორეაგირე მაუწყებელი
	საგანგებო ხმოვანი განგაშის საკომუნიკაციო სისტემა
	ხელის ცეცხლმაქრი
	სახანძრო სიგნალიზაცია
	ორმხრივი კავშირის სისტემა; სახანძრო-სამაშველო დანაყოფთან კავშირის სისტემა
	საევაკუაციო გასავლელის მაჩვენებელი

დამკვეთი CLIENT	შპს "მწვანე სახლი ვაზისუბანი"		
პროექტი PROJECT	მრავალბინიანი საცხოვრებელი სახლი		
მისამართი ADDRESS	ქალაქი თბილისი , მიკრო/რაიონი ვაზისუბანი II , N 16 ; ქალაქი თბილისი , დასახლება ვაზისუბანი , II მ/რ , N 16 , მიმდებარედ ; ქალაქი თბილისი , დასახლება ვაზისუბანი , მიკრო/რაიონი II, ნაკვეთი 21/01		
თანამდებობა	გვარი	ხელმოწერა	თარიღი
პრ. ავტორები	ს.ხოფერია		
ფორმატი	A3		
მასშტაბი	1:100	შენობის გეგმა -4,00 ნიშნულზე	
თარიღი			
ს ტ ა დ ი ა		ფურცლები	ფურცელი
პ რ ო ე ქ ტ ი			A3

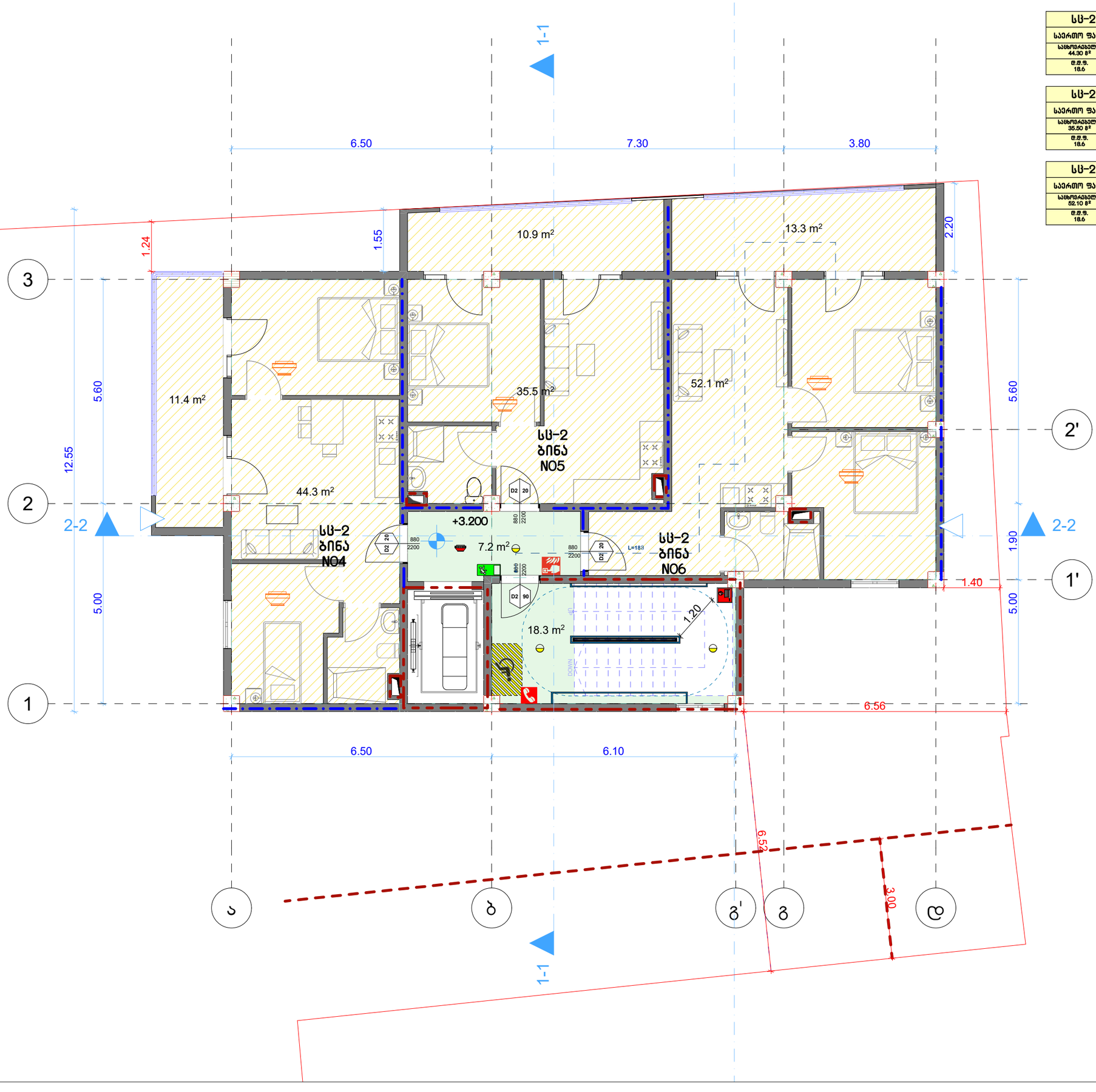

სც-2 ბინა NO4	
საერთო ფართობი: 55,70 მ²	
სასტუმრო/ბელი: 44.30 მ²	საზაფხული: 11,40 მ²
დ.მ.ფ. 18.6	დ.მ. 3

სც-2 ბინა NO5	
საერთო ფართობი: 46,40 მ²	
სასტუმრო/ბელი: 35.50 მ²	საზაფხული: 10,90 მ²
დ.მ.ფ. 18.6	დ.მ. 3

სც-2 ბინა NO6	
საერთო ფართობი: 65,40 მ²	
სასტუმრო/ბელი: 52.10 მ²	საზაფხული: 13,30 მ²
დ.მ.ფ. 18.6	დ.მ. 3

პირობითი ნიშნები

	მიწის ნაკვეთის საკადასტრო საზღვარი
+0.00	არქიტექტურული ნიშნული
	ჭრილის ხაზი
	ღერძის ხაზი
	ჩრდილოეთის ულტიმატიული ნიშანი
	ბეტონის ბლოკის ჭერი
	რკინა ბეტონის სტრუქტურული ელემენტი: სვეტი, კოჭი, დიაფრაგმა, ფილა 2 სმ-იანი ცემენტ-ქვიშის ცხელმდგომობით.
	ღიობი ფილაში
	მისაწვდომი სვლაგზა
	გასასვლელამდე საბული მანძილი
	სასწყობო დაკავებულობის ჯგუფი - სწ-2
	საბუღრო დაკავებულობის ჯგუფი - სბ
	საცხოვრებელი დაკავებულობის ჯგუფი - სც-2
	საძმიანი დაკავებულობის ჯგუფი - სძ
	დაბანგარე დაკავებულობის ჯგუფი - სწ
	ეკლის ცხელმდგომა (ერთსაათიანი)
	ეკლის ცხელმდგომა (ორსაათიანი)
	ნარმოსახითი ხაზი
	სასმელი წყლის ავარაბი

0.88 D2 2.20 90	კარის თავისუფალი სიგანე კარის ნომერი სანარმეტებლობა (წთ) კარის თავისუფალი სიმაღლე

სამხ. ფართი	
№1	87.2 მ2
83,582	3,782
სც-2	
დ.ფ - 5	

ოთახის/სივრცის დასახელება
ოთახის/სივრცის საერთო ფართი
სახაფხულო ფართი
დაკავებულობის ჯგუფი (ქვაჯგუფი)
დაკავებულობის დატვირთვა
ოთახის/სივრცის ფართი მიწა ჯონტაზე
ოთახის/სივრცის ნომერი

	სიმბოლოს სახელწოდება
	სახანძრო მილდგარი
	სახანძრო-სამგმველო სამსახურის მიერ გამოსაყენებელი მისაერთებელი.
	სახანძრო გაგნაგმის ღილაკი
	ჯგამლის აპტომატური აღმოჩენი
	ჯგამლაზე მორეაგირე მაუწყებელი
	სამგნგაო ხმოვანი გაგნაგმის საკომუნიკაციო სისტემა
	ხელის ცეცხლმაქრი
	სახანძრო სიგნალიზაცია
	ორმხრივი კავშირის სისტემა; სახანძრო-სამგმველო დანგრეულებით კავშირის სისტემა
	საევაკუაციო გასაელის მაჩვენებელი

დამკვეთი CLIENT	შპს "მწვანე სახლი ვაზისუბანი"
პროექტი PROJECT	მრავალბინიანი საცხოვრებელი სახლი
მისამართი ADDRESS	ქალაქი თბილისი , მიკრო/რაიონი ვაზისუბანი II , N 16 ; ქალაქი თბილისი , დასახლება ვაზისუბანი , II მ/რ , N 16 , მიმდებარედ ; ქალაქი თბილისი , დასახლება ვაზისუბანი , მიკრო/რაიონი II, ნაკვეთი 21/01

თანამდებობა	გვარი	ხელმოწერა	თარიღი
პრ. ავტორები	ს.ხოფერია		
ფორმატი	A3		
მასშტაბი	1:100	ჰენობის გეგმა +3,20 ნიშნულზე	
თარიღი			
ს ტ ა დ ი ა		ფურცლები	ფურცელი
პ რ ო ე ქ ტ ი			A3

სს-2 ბინა N07	
საერთო ფართობი: 55,70 მ²	
სასტუმრებელი: 44.30 მ²	საზაფხული: 11,40 მ²
დ.მ.ფ. 18.6	მ.დ. 3

სს-2 ბინა N08	
საერთო ფართობი: 46,40 მ²	
სასტუმრებელი: 35.50 მ²	საზაფხული: 10,90 მ²
დ.მ.ფ. 18.6	მ.დ. 3

სს-2 ბინა N09	
საერთო ფართობი: 65,40 მ²	
სასტუმრებელი: 52.10 მ²	საზაფხული: 13,30 მ²
დ.მ.ფ. 18.6	მ.დ. 3

პირობითი ნიშნები

	მიწის ნაკვეთის საკადასტრო საზღვარი
+0.00	არქიტექტურული ნიშნული
	ჭრილის ხაზი
	ღერძის ხაზი
	ჩრდილოეთის ულტიმატული ნიშანი
	ბეტონის ბლოკის ჭრილა
	რკინა ბეტონის სტრუქტურული ელემენტი: სვეტი, კოჭი, დიაფრაგმა, ფილე 2 სთ-ისინ ცემენტით.
	ღიობი ფილაში
	მისაბმელი სვლაგზი
	გასასვლელამდე საბელი მანძილი
	სასწყობო დანიშნულების ჯგუფი - სწ-2
	საბავშვო დანიშნულების ჯგუფი - სბ
	საცხოვრებელი დანიშნულების ჯგუფი - სც-2
	საძმიანი დანიშნულების ჯგუფი - სძ
	დაბინძარე დანიშნულების ჯგუფი - დწ
	ელექტრო ცხელმომდევნობა (ერთსაათიანი)
	ელექტრო ცხელმომდევნობა (ორსაათიანი)
	ნარმოსახითი ხაზი
	სასველი წყლის აპარატი

0.88 D2 2.20 90	კარის თავისუფალი სიგანე კარის ნომერი სანარმომდევნობა (წთ) კარის თავისუფალი სიმაღლე

სამხ. ფართი	
№1	87.2 მ2
83,582	3,782
სნ-2	
დ.ფ - 5	

- ოთახის/სივრცის დასახელება
- ოთახის/სივრცის საერთო ფართი
- სახაფხულო ფართი
- დანიშნულების ჯგუფი (ქვეჯგუფი)
- დანიშნულების დანიშნულება
- ოთახის/სივრცის ფართი მიწა ჯრნატაზე
- ოთახის/სივრცის ნომერი

	სიმბოლოს სახელწოდება
	სახანძრო მილსდგარი
	სახანძრო-სამაგვალო სამსახურის მიერ გამოსაყენებელი მისაერთებელი.
	სახანძრო მანგამის ღილაკი
	ჯგამლის აპარატი ულმოშენი
	ჯგამლზე მორეაგირე მაუწყებელი
	სამგანგაო ხმოვანი მანგამის საერთებისაცია სისტემა
	ხელის ცეხლმაქრი
	სახანძრო სიგნალიზაცია
	ორმხრივი კავშირის სისტემა; სახანძრო-სამაგვალო დანყოფილებათ კავშირის სისტემა
	საევაკუაციო გასავლელის მაჩვენებელი

დამკვეთი CLIENT	შპს "მწვანე სახლი ვაზისუბანი"
პროექტი PROJECT	მრავალბინიანი საცხოვრებელი სახლი
მისამართი ADDRESS	ქალაქი თბილისი , მიკრო/რაიონი ვაზისუბანი II , N 16 ; ქალაქი თბილისი , დასახლება ვაზისუბანი , II მ/რ , N 16 , მიმდებარედ ; ქალაქი თბილისი , დასახლება ვაზისუბანი , მიკრო/რაიონი II, ნაკვეთი 21/01

თანამდებობა	გვარი	ხელმოწერა	თარიღი
პრ. ავტორები	ს.ხოფერია		
ფორმატი	A3		
მასშტაბი	1:100	შენობის გეგმა +6,40 ნიშნულზე	
თარიღი			
ს ტ ა დ ი ა		ფერცლები	ფერცელი
პ რ ო ე ქ ტ ი			A3

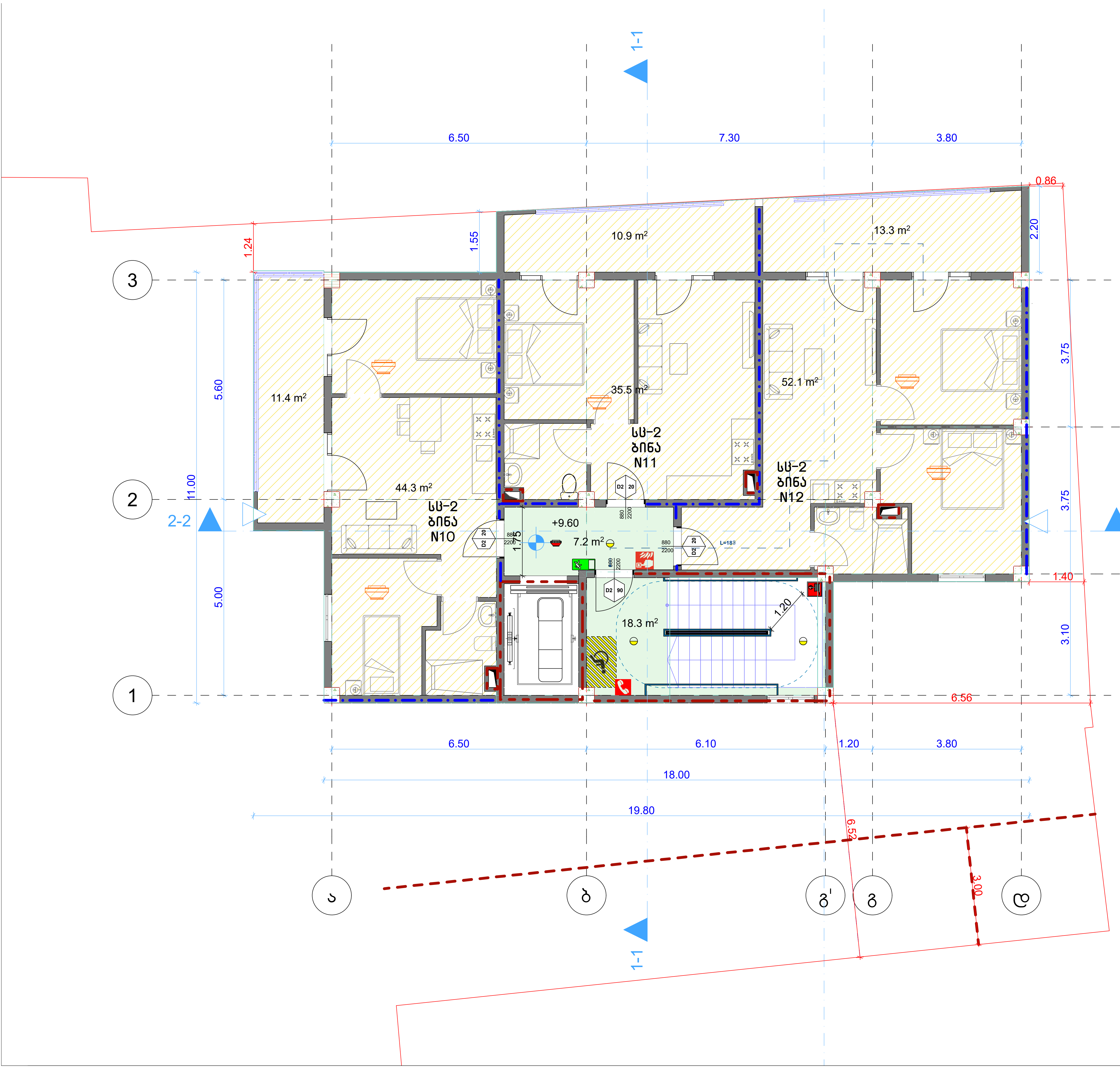

სც-2 ბინა N10	
საერთო ფართობი: 55,70 მ²	
საცხოვრებელი: 44.30 მ²	საზაფხულო: 11.40 მ²
დ.დ.ფ. 18.6	დ.დ. 3

სც-2 ბინა N11	
საერთო ფართობი: 46,40 მ²	
საცხოვრებელი: 35.50 მ²	საზაფხულო: 10,90 მ²
დ.დ.ფ. 18.6	დ.დ. 3

სც-2 ბინა N12	
საერთო ფართობი: 65,40 მ²	
საცხოვრებელი: 52.10 მ²	საზაფხულო: 13,30 მ²
დ.დ.ფ. 18.6	დ.დ. 3

პირობითი ნიშნები

ჩ

	მიწის ნაკვეთის საკადასტრო საზღვარი
+0.00	არქიტექტურული ნიშნული
	ჭრილის ხაზი
ა	ღერძის ხაზი
ჩ	ჩრდილოეთის აღმნიშვნელი ნიშანი
	ბეტონის ბლოკის წყობა
	რკინა ბეტონის სტრუქტურული ელემენტი: სვეტი, კოჭი, დიაფრაგმა, ფილა 2 სთ-იანი ცეცხლმედეგობით.
	ღიობი ფილაში
	მისაწვდომი სვლაგეზი
	გასასვლელამდე სავალი მანძილი
	სასწყობო დაკავებულობის ჯგუფი - სწ-2
	სავაჭრო დაკავებულობის ჯგუფი - სვ
	საცხოვრებელი დაკავებულობის ჯგუფი - სც-2
	საქმიანი დაკავებულობის ჯგუფი - სქ
	დამხმარე დაკავებულობის ჯგუფი - დს
	კედლის ცეცხლმედეგობა (ერთსაათიანი)
	კედლის ცეცხლმედეგობა (ორსაათიანი)
	წარმოსახვითი ხაზი
	სასმელი წყლის აპარატი

0.88	კარის თავისუფალი სიგანე
D2	კარის ნომერი
90	ხანძარმედეგობა (წთ)
2.20	კარის თავისუფალი სიმაღლე

საცხ. ფართი	ოთახის/სივრცის დასახელება
87.2 მ2	ოთახის/სივრცის საერთო ფართი
3,7მ2	საზაფხულო ფართი
სც-2	დაკავებულობის ჯგუფი (ქვეჯგუფი)
დ.დ - 5	დაკავებულობის დატვირთვა
83,5მ2	ოთახის/სივრცის ფართი შიდა კონტურზე
№1	ოთახის/სივრცის ნომერი

	სიმბოლოს სახელწოდება
	სახანძრო მილდგარი
	სახანძრო-სამაშველო სამსახურის მიერ გამოსაყენებელი მისაერთებელი.
	სახანძრო განგაშის ღილაკი
	კვამლის ავტომატური აღმომჩენი
	კვამლზე მორეაგირე მაუწყებელი
	საგანგებო ხმოვანი განგაშის საკომუნიკაციო სისტემა
	ხელის ცეცხლმაქრი
	სახანძრო სიგნალიზაცია
	ორმხრივი კავშირის სისტემა; სახანძრო-სამაშველო დანაყოფთან კავშირის სისტემა
	საევაკუაციო გასავლელის მაჩვენებელი

დამკვეთი CLIENT	შპს "მწვანე სახლი ვაზისუბანი"		
პროექტი PROJECT	მრავალბინიანი საცხოვრებელი სახლი		
მისამართი ADDRESS	ქალაქი თბილისი , მიკრო/რაიონი ვაზისუბანი II , N 16 ; ქალაქი თბილისი , დასახლება ვაზისუბანი , II მ/რ , N 16 , მიმდებარედ ; ქალაქი თბილისი , დასახლება ვაზისუბანი , მიკრო/რაიონი II, ნაკვეთი 21/01		
თანამდებობა	გვარი	ხელმოწერა	თარიღი
პრ. ავტორები	ს.ხოფერია		
ფორმატი	A3		
მასშტაბი	1:100	შენობის გეგმა +9,60 ნიშნულზე	
თარიღი			
ს ტ ა დ ი ა		ფურცლები	ფურცელი
პ რ ო ე ქ ტ ი			A3

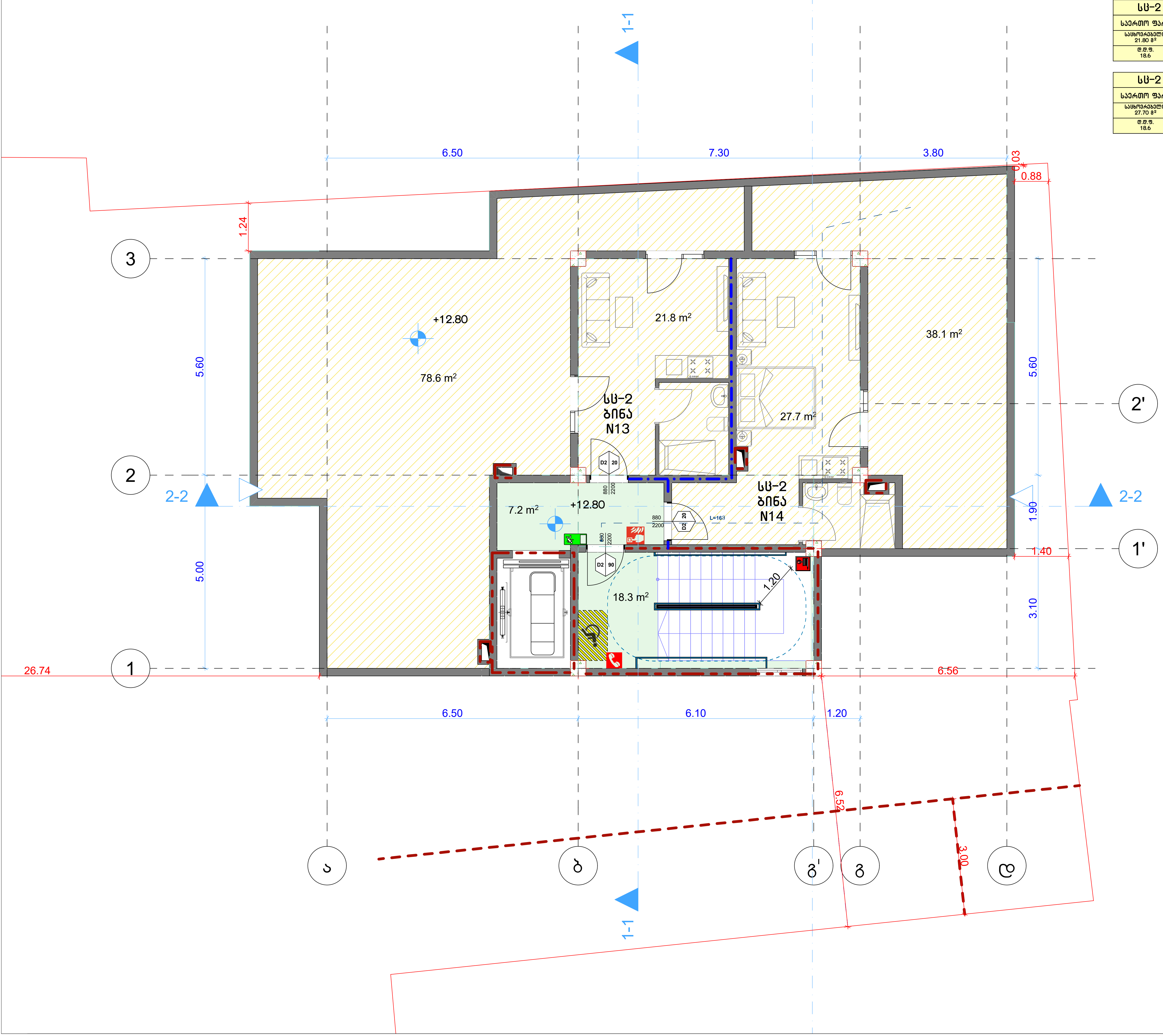

სც-2 ბინა N13	
საერთო ფართობი: 100.4 მ²	
საცხოვრებელი: 21.80 მ²	საზაფხულო: 78,60 მ²
დ.დ.ფ. 18.6	დ.დ. 5

სც-2 ბინა N14	
საერთო ფართობი: 65,80 მ²	
საცხოვრებელი: 27.70 მ²	საზაფხულო: 38.10 მ²
დ.დ.ფ. 18.6	დ.დ. 4

პირობითი ნიშნები

	მიწის ნაკვეთის საკადასტრო საზღვარი
+0.00	არქიტექტურული ნიშნული
	ჭრილის ხაზი
	ღერძის ხაზი
	ჩრდილოეთის აღმნიშვნელი ნიშანი
	ბეტონის ბლოკის წყობა
	რკინა ბეტონის სტრუქტურული ელემენტი: სვეტი, კოჭი, დიაფრაგმა, ფილა 2 სთ-იანი ცეცხლმედეგობით.
	დიობი ფილაში
	მისაწვდომი სვლაგეზი
	გასასვლელამდე სავალი მანძილი
	სასწყობო დაკავებულობის ჯგუფი - სწ-2
	სავაჭრო დაკავებულობის ჯგუფი - სვ
	საცხოვრებელი დაკავებულობის ჯგუფი - სც-2
	საქმიანი დაკავებულობის ჯგუფი - სქ
	დამხმარე დაკავებულობის ჯგუფი - დს
	კედლის ცეცხლმედეგობა (ერთსაათიანი)
	კედლის ცეცხლმედეგობა (ორსაათიანი)
	წარმოსახვითი ხაზი
	სასმელი წყლის აპარატი

0.88 / 2.20 — D2 / 90:
- კარის თავისუფალი სიგანე
- კარის ნომერი
- ხანძარმედეგობა (წთ)
- კარის თავისუფალი სიმაღლე

საცხ. ფართი	
№1	87.2 მ2
83,5მ2	3,7მ2
სც-2	
დ.დ - 5	

- ოთახის/სივრცის დასახელება
- ოთახის/სივრცის საერთო ფართი
- საზაფხულო ფართი
- დაკავებულობის ჯგუფი (ქვეჯგუფი)
- დაკავებულობის დატვირთვა
- ოთახის/სივრცის ფართი შიდა კონტურზე
- ოთახის/სივრცის ნომერი

	სიმბოლოს სახელწოდება
	სახანძრო მილდგარი
	სახანძრო-სამაშველო სამსახურის მიერ გამოსაყენებელი მისაერთებელი.
	სახანძრო განგაშის ღილაკი
	კვამლის ავტომატური აღმომჩენი
	კვამლზე მორეაგირე მაუწყებელი
	საგანგებო ხმოვანი განგაშის საკომუნიკაციო სისტემა
	ხელის ცეცხლმაქრი
	სახანძრო სიგნალიზაცია
	ორმხრივი კავშირის სისტემა; სახანძრო-სამაშველო დანაყოფთან კავშირის სისტემა
	საევაკუაციო გასასვლელის მაჩვენებელი

დამკვეთი CLIENT	შპს "მწვანე სახლი ვაზისუბანი"		
პროექტი PROJECT	მრავალბინიანი საცხოვრებელი სახლი		
მისამართი ADDRESS	ქალაქი თბილისი , მიკრო/რაიონი ვაზისუბანი II , N 16 ; ქალაქი თბილისი , დასახლება ვაზისუბანი , II მ/რ , N 16 , მიმდებარედ ; ქალაქი თბილისი , დასახლება ვაზისუბანი , მიკრო/რაიონი II, ნაკვეთი 21/01		
თანამდებობა	გვარი	ხელმოწერა	თარიღი
პრ. ავტორები	ს.ხოფერია		
ფორმატი	A3		
მასშტაბი	1:100	შენობის გეგმა 12,80 ნიშნულზე	
თარიღი			
ს ტ ა დ ი ა		ფურცლები	ფურცელი
პ რ ო ე ქ ტ ი			A3

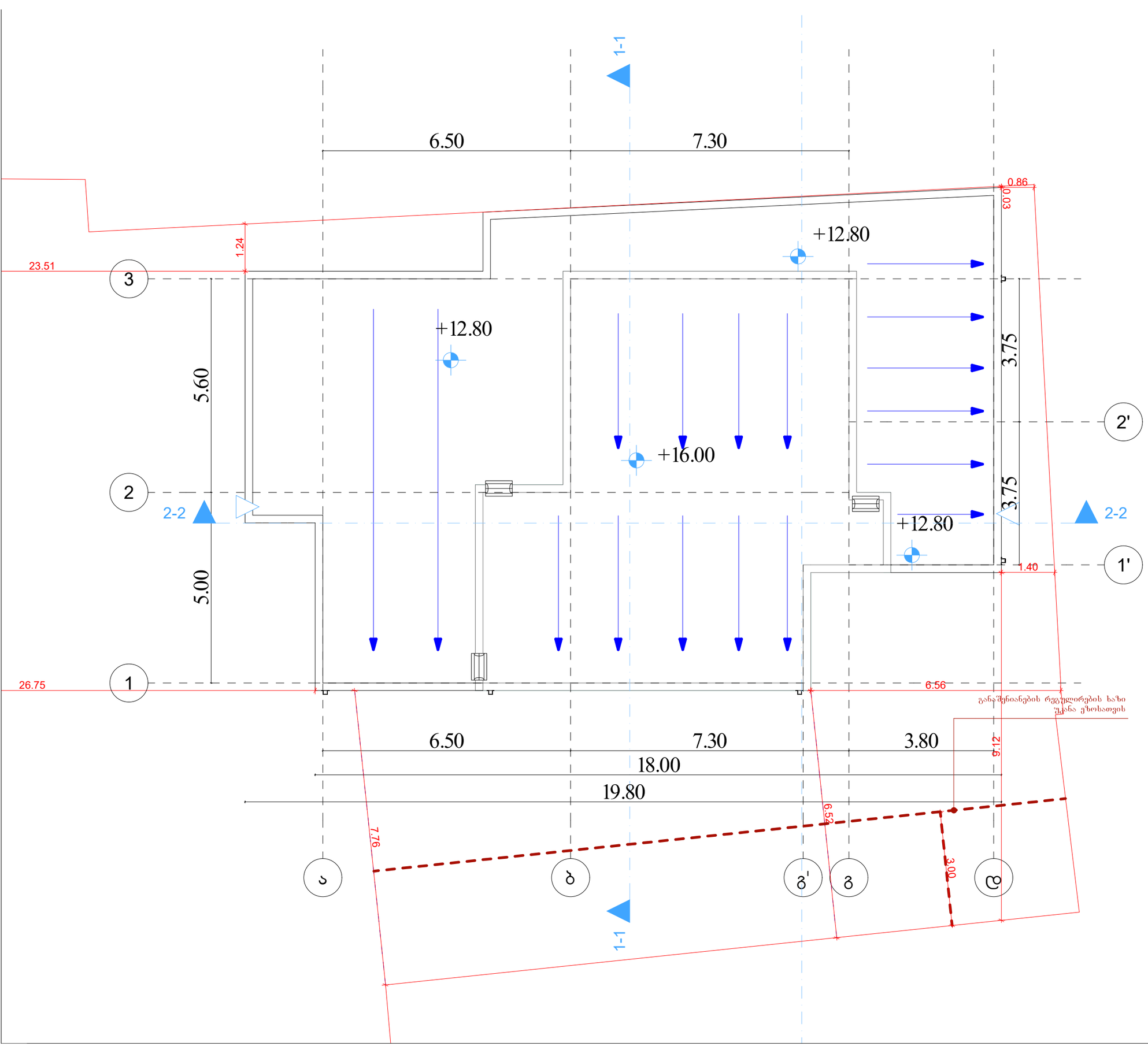

პირობითი ნიშნები



	მიწის ნაკვეთის საკადასტრო საზღვარი
+0.00	არქიტექტურული ნიშნული
	ჭრილის ხაზი
	ღერძის ხაზი
	ჩრდილოეთის ელემენტული ნიშანი
	ბეტონის ბლოკის ჭერი
	რკინა ბეტონის სტრუქტურული ელემენტი: სვეტი, კოჭი, დიაფრაგმა, ფილა 2 სმ-ისი ცვლილებით.
	ღიობი ფილაში
	მისაწვდომი სვლაგზა
	გასასვლელამდე საფეხი მანძილი
	სასწყობო დანიშნულების ჯგუფი - სწ-2
	საფეხურე დანიშნულების ჯგუფი - სფ
	საცხოვრებელი დანიშნულების ჯგუფი - სც-2
	საძმიანი დანიშნულების ჯგუფი - სძ
	დამხმარე დანიშნულების ჯგუფი - სდ
	ეკლის ცვლილება (ერთსაათიანი)
	ეკლის ცვლილება (ორსაათიანი)
	ნარმოსახვითი ხაზი
	სასმელი წყლის ავარაი

0.88 / 2.20 D2 / 90	კარის თავისუფალი სიგანე კარის ნომერი სანარჩენე ვარდნა (მმ) კარის თავისუფალი სიმაღლე

სანს. ფართი	
№1	87.2 მ2
83,582	3,782
	სც-2
	ც.დ - 5

ოთახის/სივრცის დასახელება
ოთახის/სივრცის საერთო ფართი
სახელფასო ფართი
დანიშნულების ჯგუფი (კვანძების)
დანიშნულების დაბრირება
ოთახის/სივრცის ფართი მიწა ჯონებზე
ოთახის/სივრცის ნომერი

	სიმბოლოს სახელწოდება
	სახანძრო მილსადარი
	სახანძრო-სამაგვილო სამსახურის მიერ გამოსაყენებელი მისაერთებელი.
	სახანძრო მანგამის ღილაკი
	ჯვამლის ავტომატური აღმოჩენი
	ჯვამლზე მორეაგირე მაუწყებელი
	სამანგამო ხმოვანი მანგამის საკომუნიკაციო სისტემა
	ხელის ცვცხლმაქრი
	სახანძრო სიგნალიზაცია
	ორმხრივი კავშირის სისტემა; სახანძრო-სამაგვილო დანგომეფთან კავშირის სისტემა
	საევაკუაციო გასავლელის მაჩვენებელი

დამკვეთი CLIENT	შპს "მწვანე სახლი ვაზისუბანი"
პროექტი PROJECT	მრავალბინიანი საცხოვრებელი სახლი
მისამართი ADDRESS	ქალაქი თბილისი , მიკრო/რაიონი ვაზისუბანი II , N 16 ; ქალაქი თბილისი , დასახლება ვაზისუბანი , II მ/რ , N 16 , მიმდებარედ ; ქალაქი თბილისი , დასახლება ვაზისუბანი , მიკრო/რაიონი II, ნაკვეთი 21/01

თანამდებობა	გვარი	ხელმოწერა	თარიღი
პრ. ავტორები	ს.ხოფერია		
ფორმატი	A3		
მასშტაბი	1:100	შენობის გადახურვის გეგმა	
თარიღი			
სტადია		ფურცლები	ფურცელი
პროექტი			A3

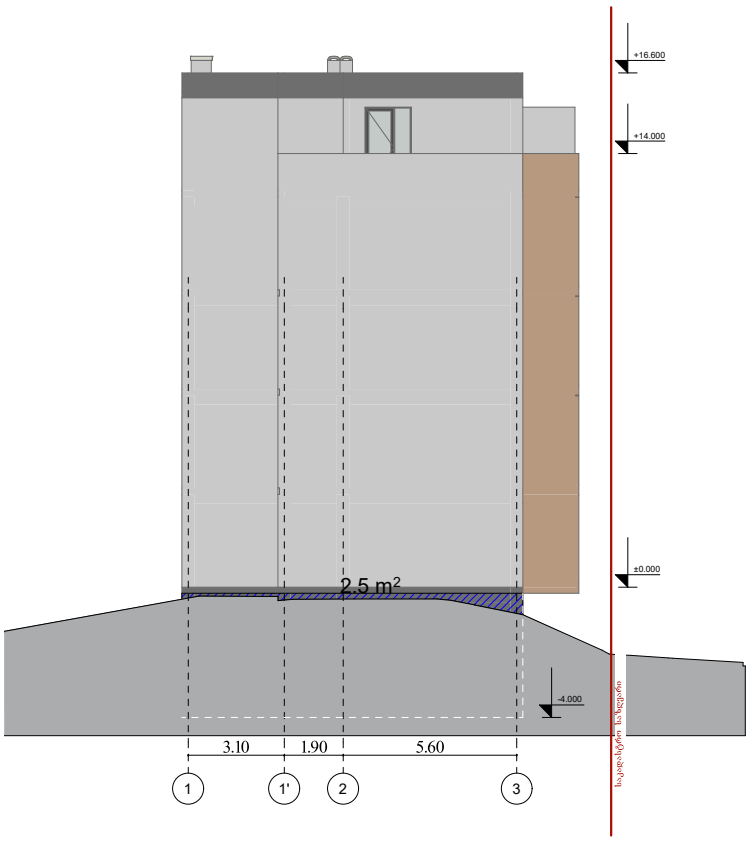

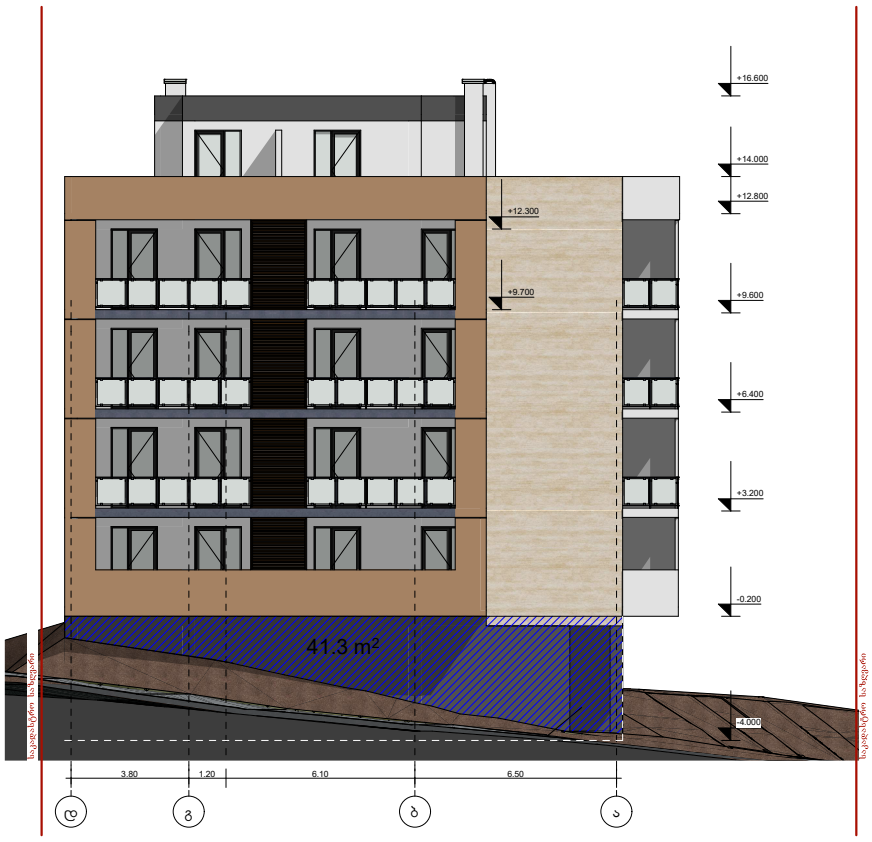

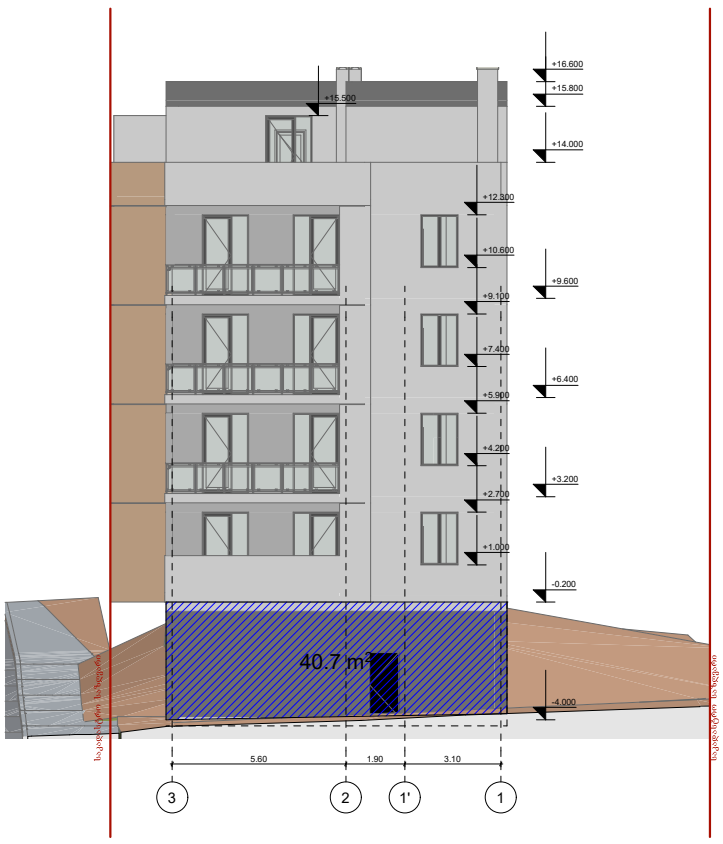

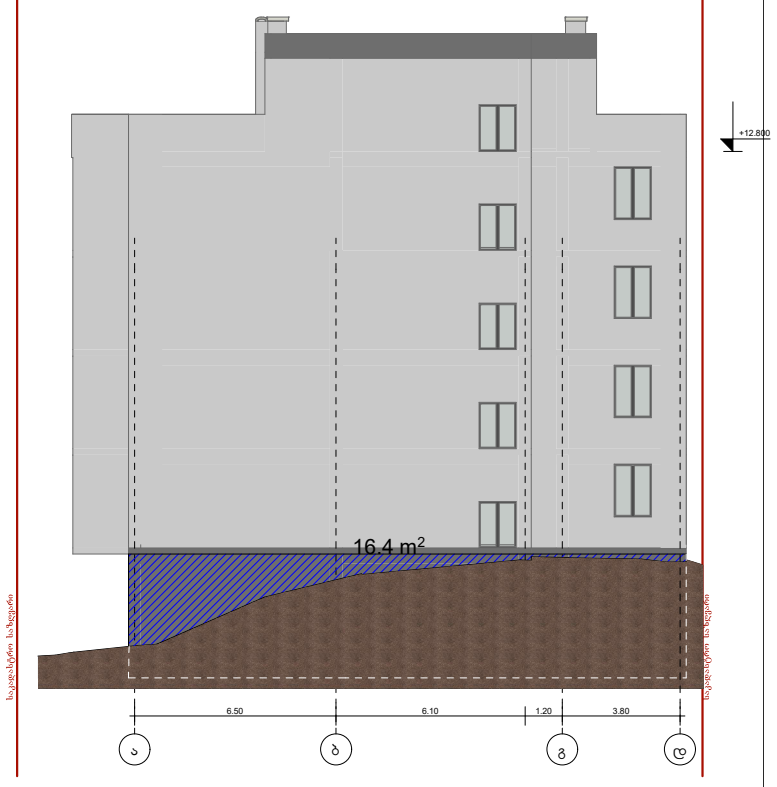

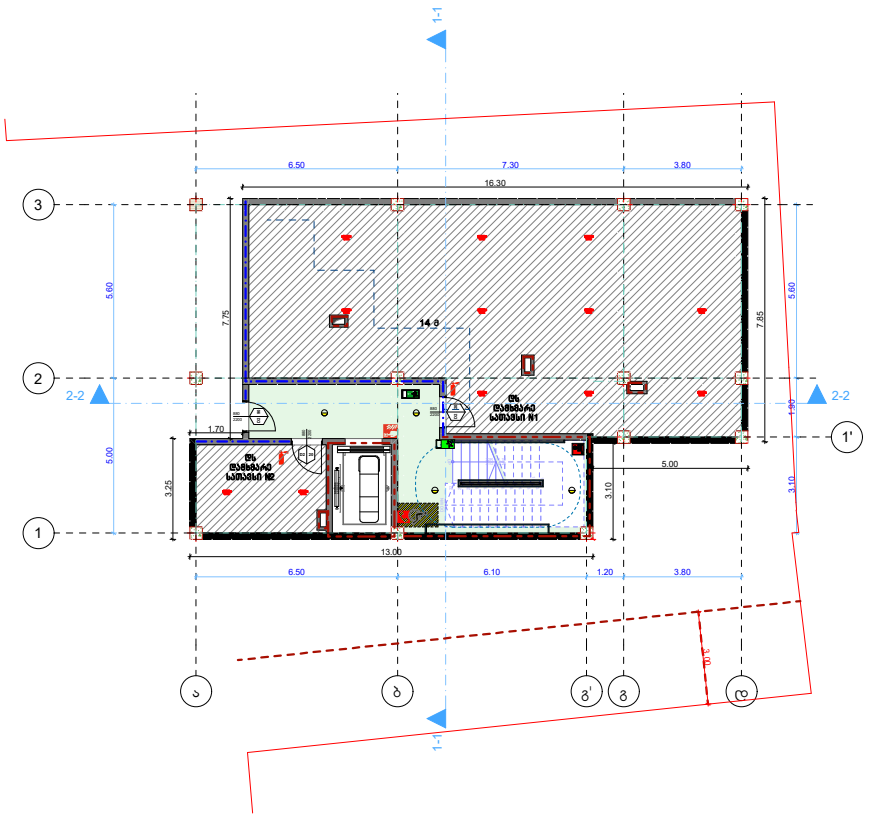

მიწის ზემოთ არსებული ფასადის ნაწილი=2.5+41.3+40.7+16.4=100.98მ

სარდაფის სართულის პერიმეტრი=57.95მ

მიწის ზედაპირიდან ამოწევის საშუალო სიმაღლე= 100.9/57.95=1.74მ

-4.00 ნიშნულზე არსებული დამხმარე ფართები არის სარდაფი

პირობითი ნიშნები

	მიწის ნაკვეთის საკადასტრო საზღვარი
+0.00	არქიტექტურული ნიშნული
	ჭრილის ხაზი
	ღერძის ხაზი
	ჩრდილოეთის ალმნიშვნელი ნიშანი
	ბეტონის ბლოკის წყობა
	რკინა ბეტონის სტრუქტურული ელემენტი: სვეტი, პოჯი, ღიაფრაგმა, ფილა 2 სთ-იანი ცეცხლმედეგობით.
	ღიობი ფილაში
	მისაწვდომი სვლაგზა
	გასასვლელამდე საერთო მანძილი
	სასწყობო დანიშნულების ჯგუფი - სწ-2
	საცხოვრებელი დანიშნულების ჯგუფი - სც
	საცხოვრებელი დანიშნულების ჯგუფი - სც-2
	საქმიანი დანიშნულების ჯგუფი - სქ
	დამხმარე დანიშნულების ჯგუფი - დს
	ელდის ცეცხლმედეგობა (ერთსაათიანი)
	ელდის ცეცხლმედეგობა (ორსაათიანი)
	ნარმოსახვითი ხაზი
	სასმელი წყლის ავარატი

0.88 / 2.20	კარის თავისუფალი სიგანე
D2	კარის ნომერი
90	ხანძარმედეგობა (წთ)
	კარის თავისუფალი სიმაღლე

საც. ფართი	ოთახის/სივრცის დასახელება
№1 / 87.2 მ2	ოთახის/სივრცის საერთო ფართი
83,582 / 3,782	სახაფახულო ფართი
სწ-2	დანიშნულების ჯგუფი (ქვეჯგუფი)
დ.დ - 5	დანიშნულების დებივირება
	ოთახის/სივრცის ფართი მიდა კონტურზე
	ოთახის/სივრცის ნომერი

	სიმბოლოს სახელწოდება
	სახანძრო მილდგარი
	სახანძრო-სამაშველო სამსახურის მიერ გამოსაყენებელი მისაერთებელი.
	სახანძრო განგაშის ღილაკი
	ჯაგლის აგტომატური აღმოჩენი
	ჯაგლზე მორეაგირე მაუწყებელი
	სახანგაშო ხმოვანი განგაშის საყომენიაციო სისტემა
	ხელის ცეცხლმაკრი
	სახანძრო სიგნალიზაცია
	ორმხრივი კავშირის სისტემა; სახანძრო-სამაშველო დანაყოფთან კავშირის სისტემა
	საევაკუაციო გასაელის მაჩვენებელი

დამკვეთი CLIENT	შპს "მწვანე სახლი ვაზისუბანი"
პროექტი PROJECT	მრავალბინიანი საცხოვრებელი სახლი
მისამართი ADDRESS	ქალაქი თბილისი , მიკრო/რაიონი ვაზისუბანი II , N 16 ; ქალაქი თბილისი , დასახლება ვაზისუბანი , II მ/რ , N 16 , მიმდებარედ ; ქალაქი თბილისი , დასახლება ვაზისუბანი , მიკრო/რაიონი II, ნაკვეთი 21/01

თანამდებობა	გვარი	ხელმოწერა	თარიღი
პრ. აგტორები	ს.ხოფერია		
ფორმატი	A3		
მასშტაბი	1:250	სარდაფის სართულის განლა	
თარიღი			

სტადია	ფურცლები	ფურცელი
პროექტი		A3

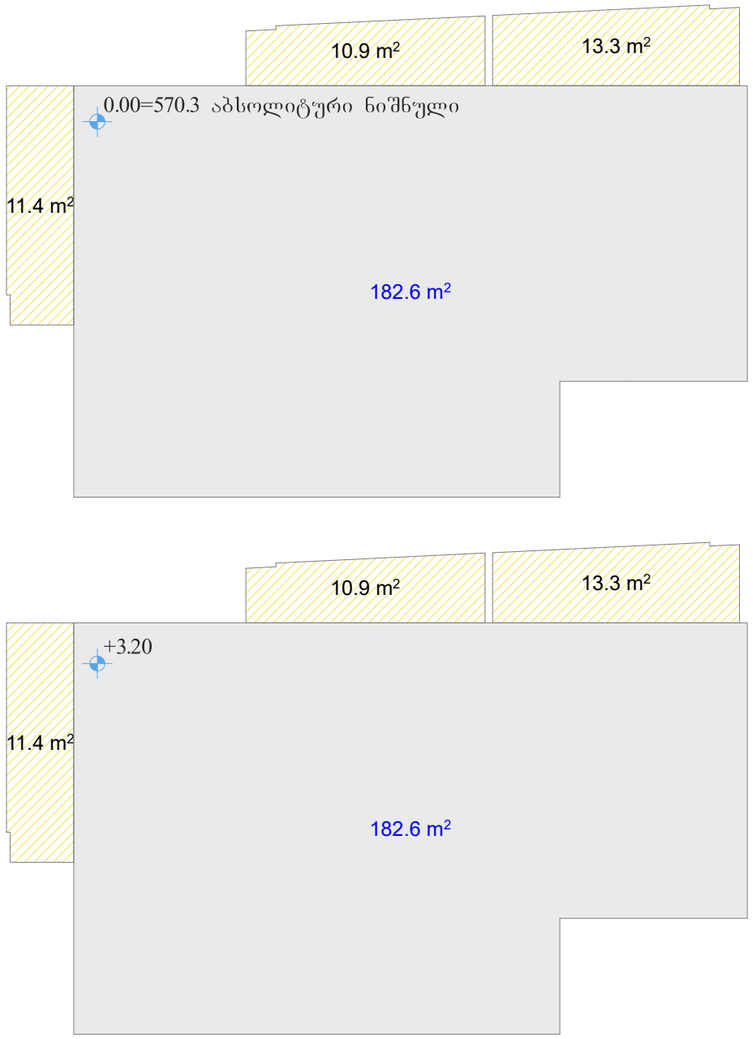

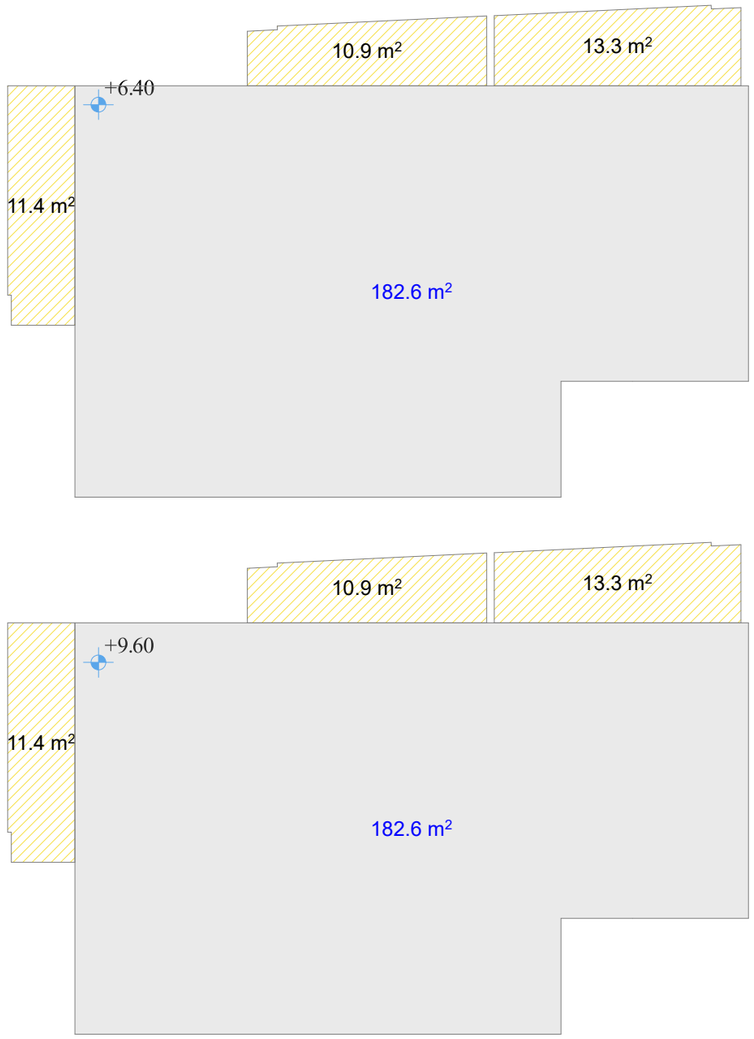

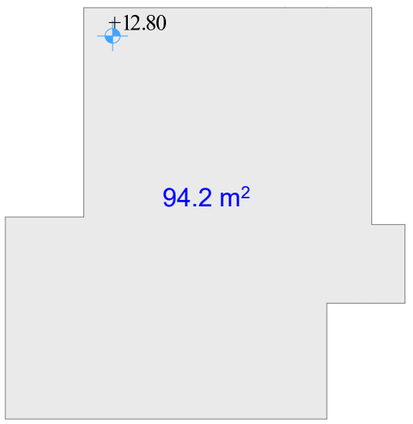

შენობის 0.00 ნიშნულიდან +9.60 ნიშნულის ჩათვლით არსებული სახანძრო ფართები გახლავთ აივანი.
საქართველოს მთავრობის დადგენილების №59, მუხლი 3-ის განმარტებით აივანი არის: "შენობის ფასადის სიბრტყიდან გამოწეული, მთავარით შემოკავებული ჰორიზონტალური კონსტრუქციული/კონსოლური სიბრტყე, რომელიც წარმოადგენს შენობის ძირითადი კონსტრუქციის ნაწილს და მის შიდა სივრცესთან არ არის დაკავშირებული."
კ2-ის საანგარიშო ფართობი არის: 824.6 კვ.მ
აივნების ფართობი არის: 142,4 კვ.მ
რაც საერთო ფართობის 17.3 % ის ტოლია.
ამით დგინდება რომ აივნების კვადრატულობა არ იანგარიშება კ2 კოეფიციენტში.

+12.80 ნიშნულზე არსებული სახანძრო ფართი კი გახლავთ ტერასა, რადგან იგი გადაუხურავია.

ა-გ ფასადი 248.6 მ^2

ღიობები 9 მ^2 3.6%

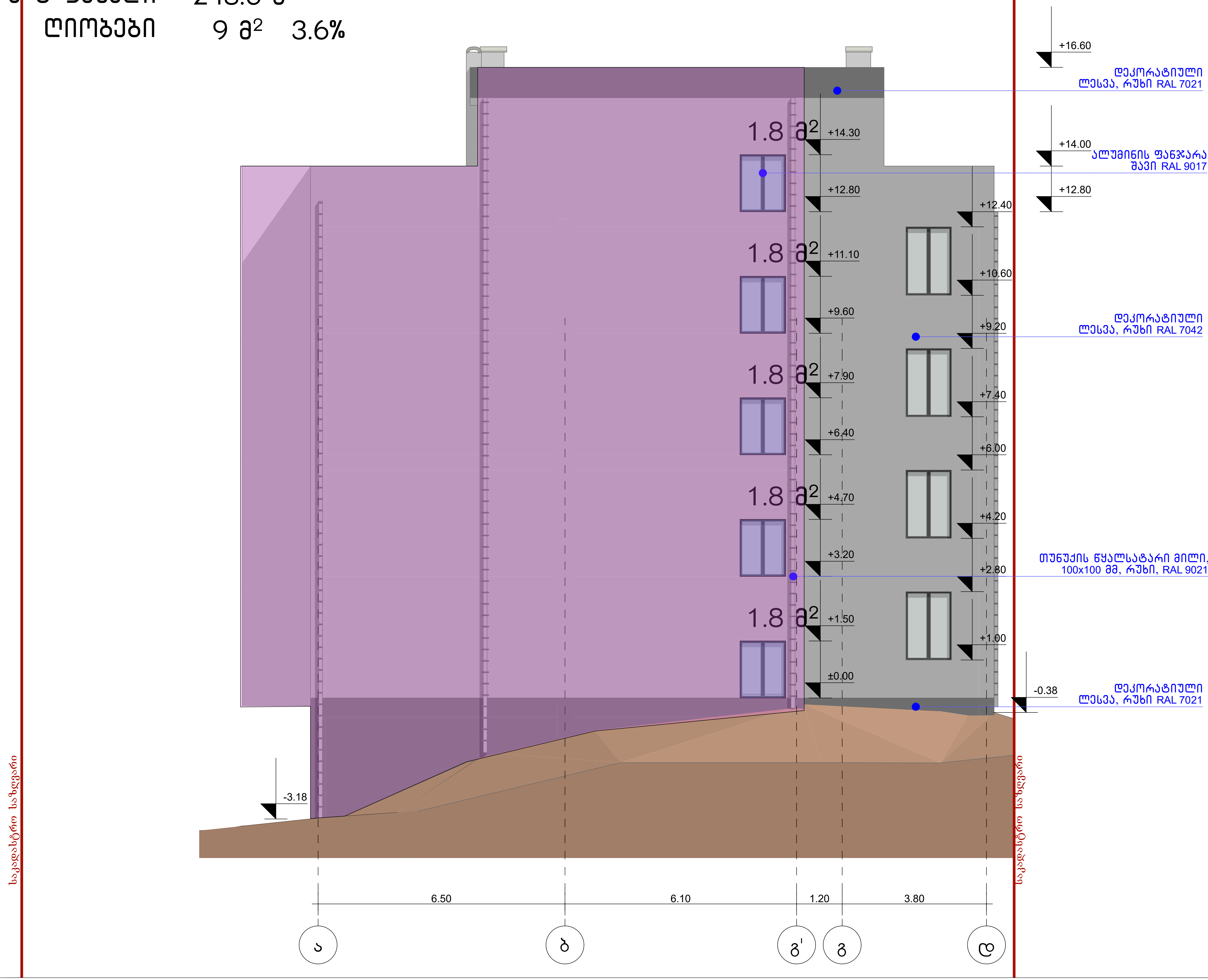

ჰირობითი ნიშნები

	მიწის ნაკვეთის საკადასტრო საზღვარი
+0.00	არქიტექტურული ნიშნული
	ჭრილის ხაზი
	ღერძის ხაზი
	ჩრდილოეთის აღმნიშვნელი ნიშანი
	ბეტონის ბლოკის წყობა
	რკინა ბეტონის სტრუქტურული ელემენტი: სვეტი, კოჭი, დიაფრაგმა, ფილა 2 სთ-იანი ცეცხლმედეგობით.
	ღიობი ფილაში
	მისაწვდომი სვლაგეზი
	გასასვლელამდე სავალი მანძილი
	სასწყობო დაკავებულობის ჯგუფი - სწ-2
	სავაჭრო დაკავებულობის ჯგუფი - სვ
	საცხოვრებელი დაკავებულობის ჯგუფი - სც-2
	საქმიანი დაკავებულობის ჯგუფი - სქ
	დამხმარე დაკავებულობის ჯგუფი - დს
	კედლის ცეცხლმედეგობა (ერთსაათიანი)
	კედლის ცეცხლმედეგობა (ორსაათიანი)
	წარმოსახვითი ხაზი
	სასმელი წყლის აპარატი

0.88 / 2.20 — D2 / 90
- კარის თავისუფალი სიგანე
- კარის ნომერი
- ხანძარმედეგობა (წთ)
- კარის თავისუფალი სიმაღლე

საცხ. ფართი	
№1	87.2 მ2
83,5მ2	3,7მ2
სც-2	
დ.დ - 5	

- ოთახის/სივრცის დასახელება
- ოთახის/სივრცის საერთო ფართი
- საზაფხულო ფართი
- დაკავებულობის ჯგუფი (ქვეჯგუფი)
- დაკავებულობის დატვირთვა
- ოთახის/სივრცის ფართი შიდა კონტურზე
- ოთახის/სივრცის ნომერი

	სიმბოლოს სახელწოდება
	სახანძრო მილდგარი
	სახანძრო-სამაშველო სამსახურის მიერ გამოსაყენებელი მისაერთებელი.
	სახანძრო განგაშის ღილაკი
	კვამლის ავტომატური აღმომჩენი
	კვამლზე მორეაგირე მაუწყებელი
	საგანგებო ხმოვანი განგაშის საკომუნიკაციო სისტემა
	ხელის ცეცხლმაქრი
	სახანძრო სიგნალიზაცია
	ორმხრივი კავშირის სისტემა; სახანძრო-სამაშველო დანაყოფთან კავშირის სისტემა
	საევაკუაციო გასასვლელის მაჩვენებელი

დამკვეთი CLIENT	შპს "მწვანე სახლი ვაზისუბანი"		
პროექტი PROJECT	მრავალბინიანი საცხოვრებელი სახლი		
მისამართი ADDRESS	ქალაქი თბილისი , მიკრო/რაიონი ვაზისუბანი II , N 16 ; ქალაქი თბილისი , დასახლება ვაზისუბანი , II მ/რ , N 16 , მიმდებარედ ; ქალაქი თბილისი , დასახლება ვაზისუბანი , მიკრო/რაიონი II, ნაკვეთი 21/01		
თანამდებობა	გვარი	ხელმოწერა	თარიღი
პრ. ავტორები	ს.ხოფერია		
ფორმატი	A3		
მასშტაბი	1:100	შენობის ფასადი	
თარიღი			
სტადია		ფურცლები	ფურცელი
პროექტი			A3

დ-ა ფასადი

ღიობები 67.00 მ² 22.9%

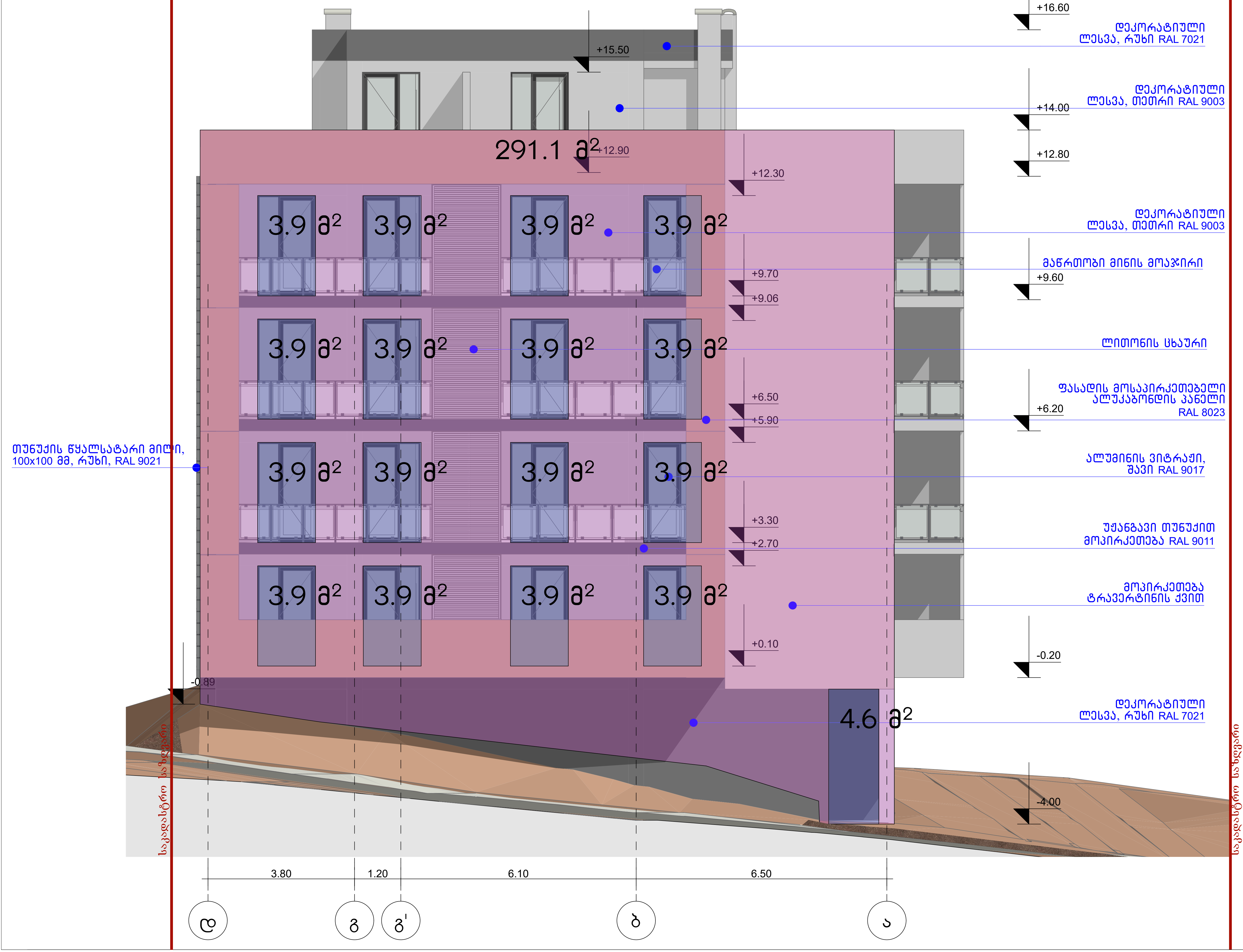

პირობითი ნიშნები

ჩ

	მიწის ნაკვეთის საკადასტრო საზღვარი
+0.00	არქიტექტურული ნიშნული
	ჭრილის ხაზი
ა	ღერძის ხაზი
ჩ	ჩრდილოეთის აღმნიშვნელი ნიშანი
	ბეტონის ბლოკის წყობა
	რკინა ბეტონის სტრუქტურული ელემენტი: სვეტი, კოჭი, დიაფრაგმა, ფილა 2 სთ-იანი ცეცხლმედეგობით.
	ღიობი ფილაში
	მისაწვდომი სვლაგეზი
	გასასვლელამდე სავალი მანძილი
	სასწყობო დაკავებულობის ჯგუფი - სწ-2
	სავაჭრო დაკავებულობის ჯგუფი - სვ
	საცხოვრებელი დაკავებულობის ჯგუფი - სც-2
	საქმიანი დაკავებულობის ჯგუფი - სქ
	დამხმარე დაკავებულობის ჯგუფი - დს
	კედლის ცეცხლმედეგობა (ერთსაათიანი)
	კედლის ცეცხლმედეგობა (ორსაათიანი)
	წარმოსახვითი ხაზი
	სასმელი წყლის აპარატი

0.88 / 2.20 / D2 / 90
- კარის თავისუფალი სიგანე
- კარის ნომერი
- ხანძარმედეგობა (წთ)
- კარის თავისუფალი სიმაღლე

საცხ. ფართი	
№1	87.2 მ2
83,5მ2	3,7მ2
სც-2	
დ.დ - 5	

- ოთახის/სივრცის დასახელება
- ოთახის/სივრცის საერთო ფართი
- საზაფხულო ფართი
- დაკავებულობის ჯგუფი (ქვეჯგუფი)
- დაკავებულობის დატვირთვა
- ოთახის/სივრცის ფართი შიდა კონტურზე
- ოთახის/სივრცის ნომერი

	სიმბოლოს სახელწოდება
	სახანძრო მილდგარი
	სახანძრო-სამაშველო სამსახურის მიერ გამოსაყენებელი მისაერთებელი.
	სახანძრო განგაშის ღილაკი
	კვამლის ავტომატური აღმომჩენი
	კვამლზე მორეაგირე მაუწყებელი
	საგანგებო ხმოვანი განგაშის საკომუნიკაციო სისტემა
	ხელის ცეცხლმაქრი
	სახანძრო სიგნალიზაცია
	ორმხრივი კავშირის სისტემა; სახანძრო-სამაშველო დანაყოფთან კავშირის სისტემა
	საევაკუაციო გასასვლელის მაჩვენებელი

დამკვეთი CLIENT	შპს "მწვანე სახლი ვაზისუბანი"		
პროექტი PROJECT	მრავალბინიანი საცხოვრებელი სახლი		
მისამართი ADDRESS	ქალაქი თბილისი , მიკრო/რაიონი ვაზისუბანი II , N 16 ; ქალაქი თბილისი , დასახლება ვაზისუბანი , II მ/რ , N 16 , მიმდებარედ ; ქალაქი თბილისი , დასახლება ვაზისუბანი , მიკრო/რაიონი II, ნაკვეთი 21/01		
თანამდებობა	გვარი	ხელმოწერა	თარიღი
პრ. ავტორები	ს.ხოფერია		
ფორმატი	A3		
მასშტაბი	1:100	შენობის ფასადი	
თარიღი			
ს ტ ა დ ი ა	ფურცლები	ფურცელი	
პ რ ო ე ქ ტ ი		A3	

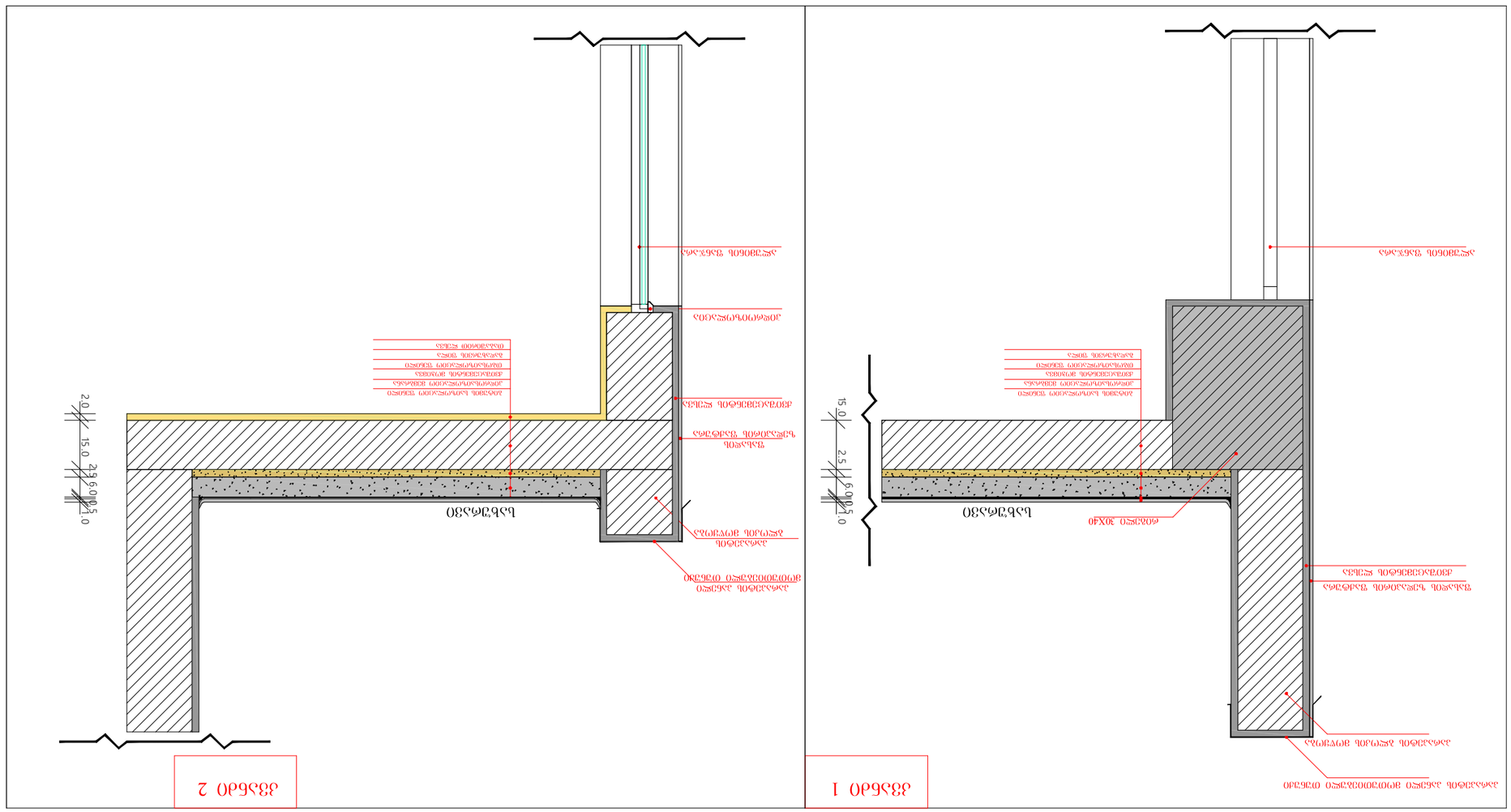
ΔΔΔ

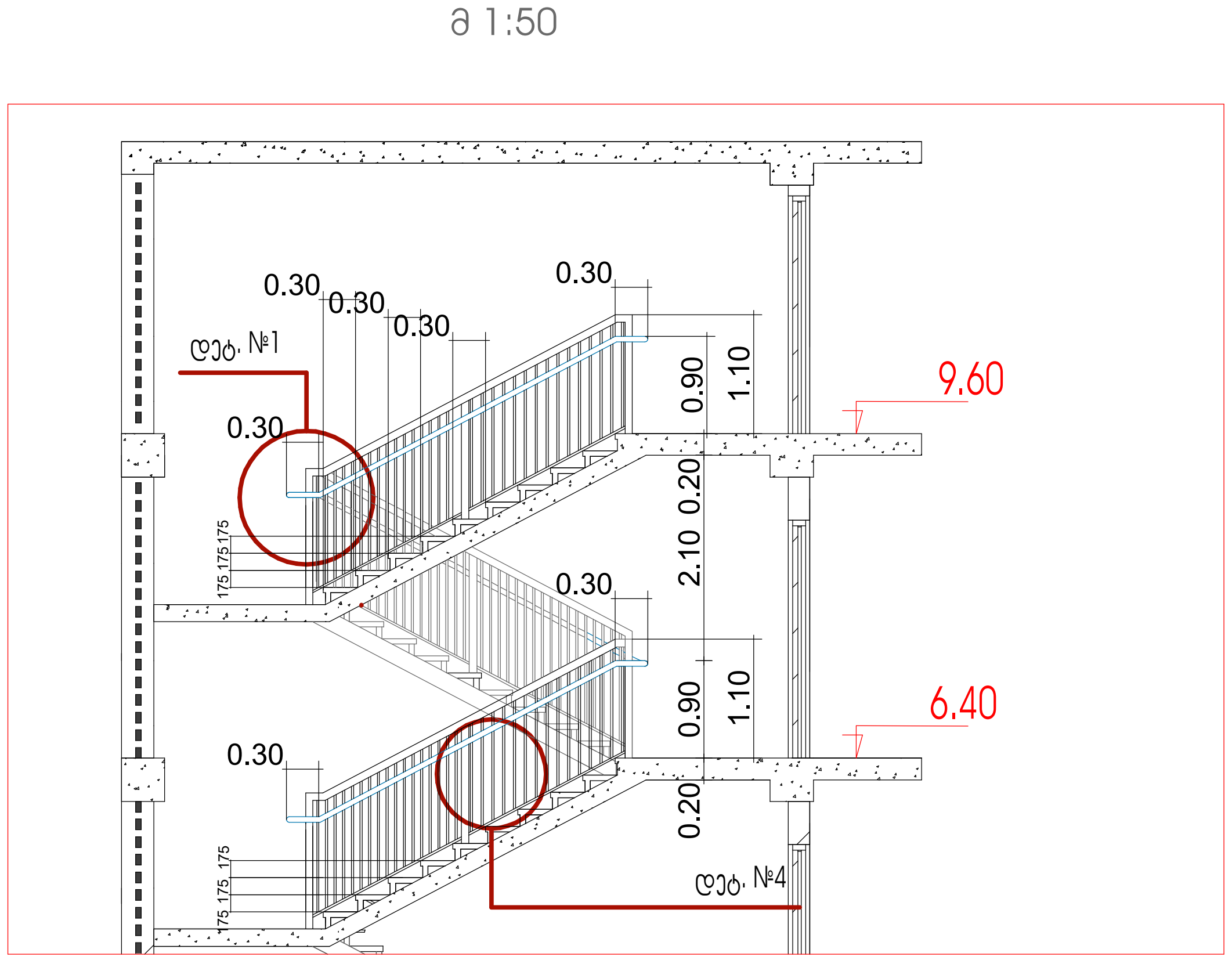

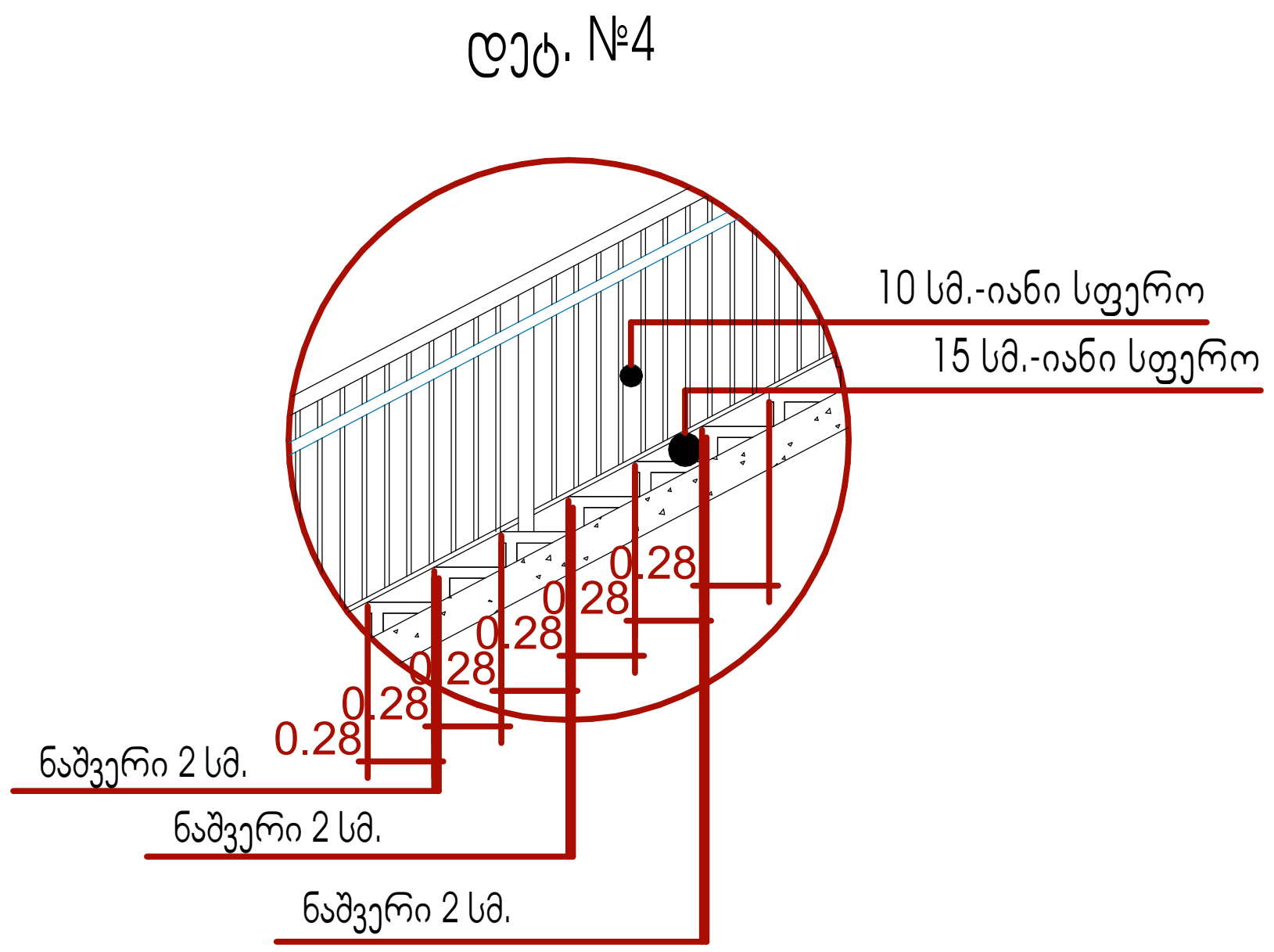

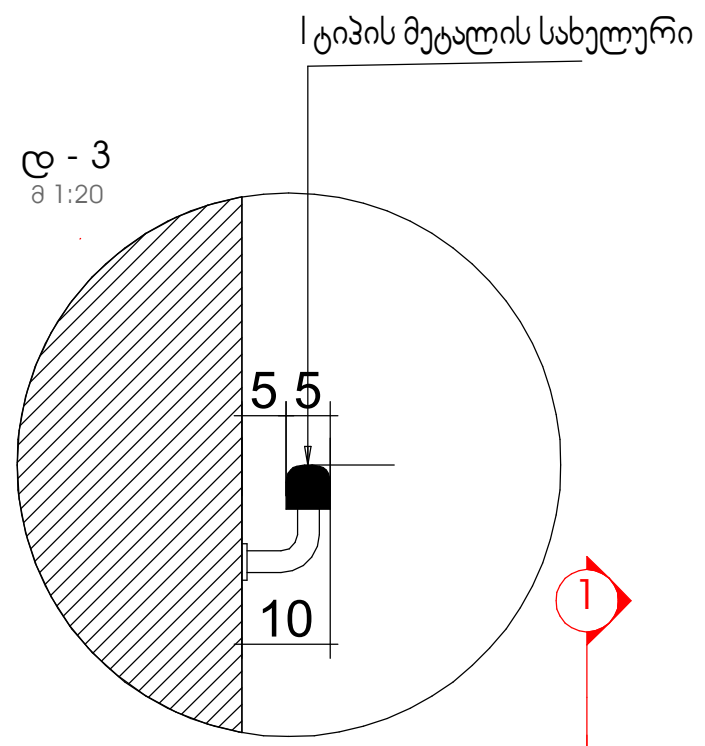

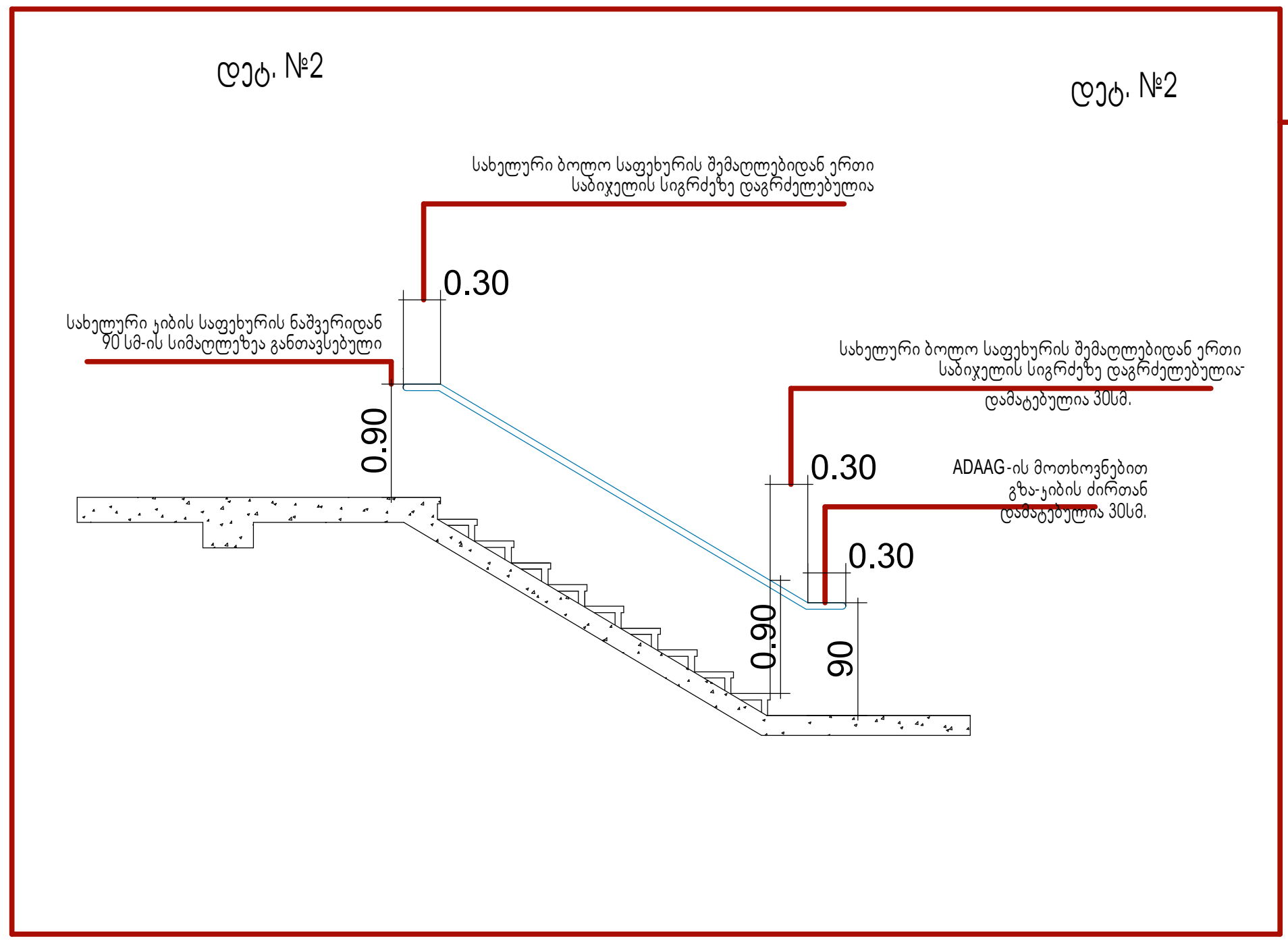

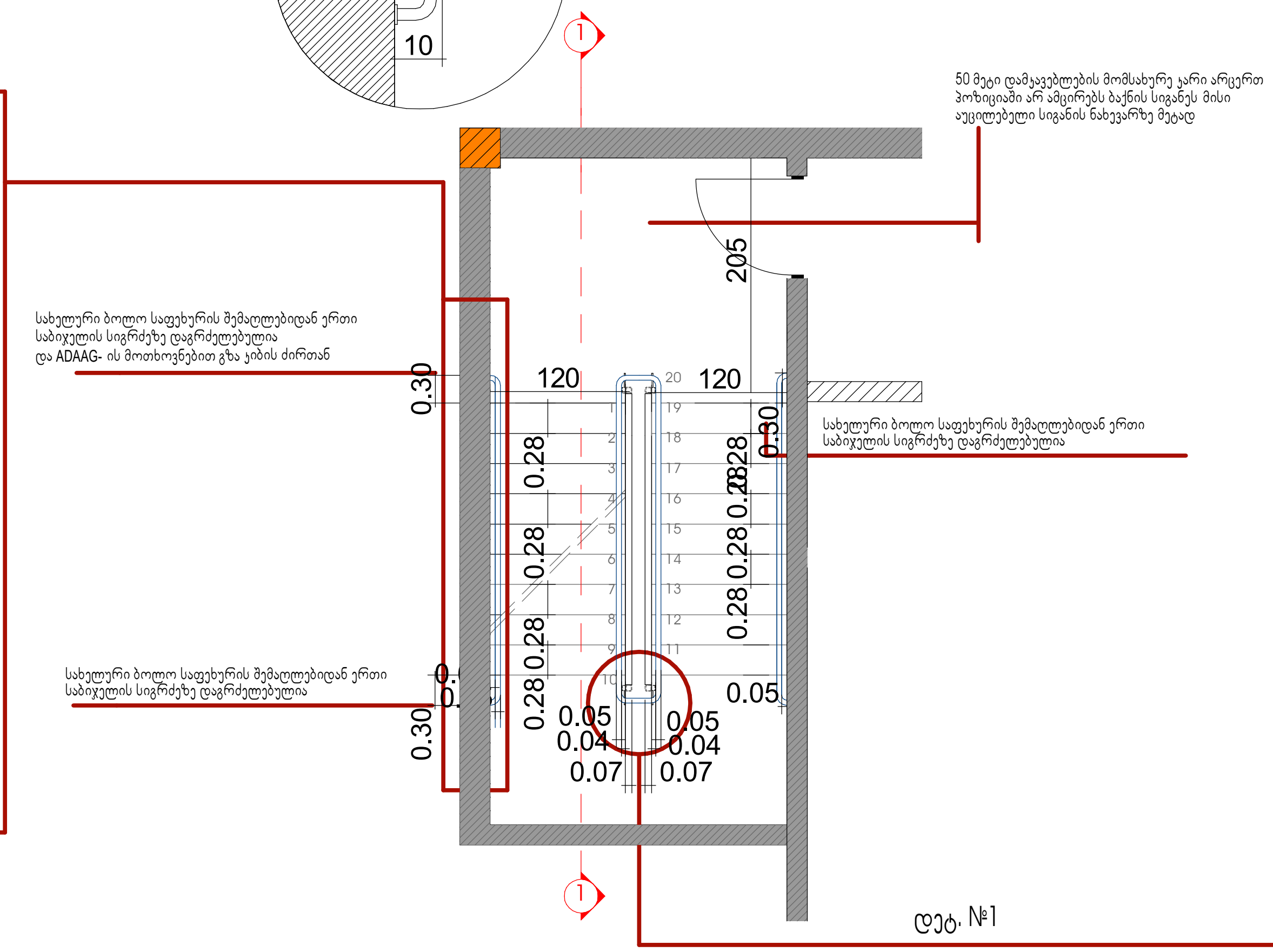

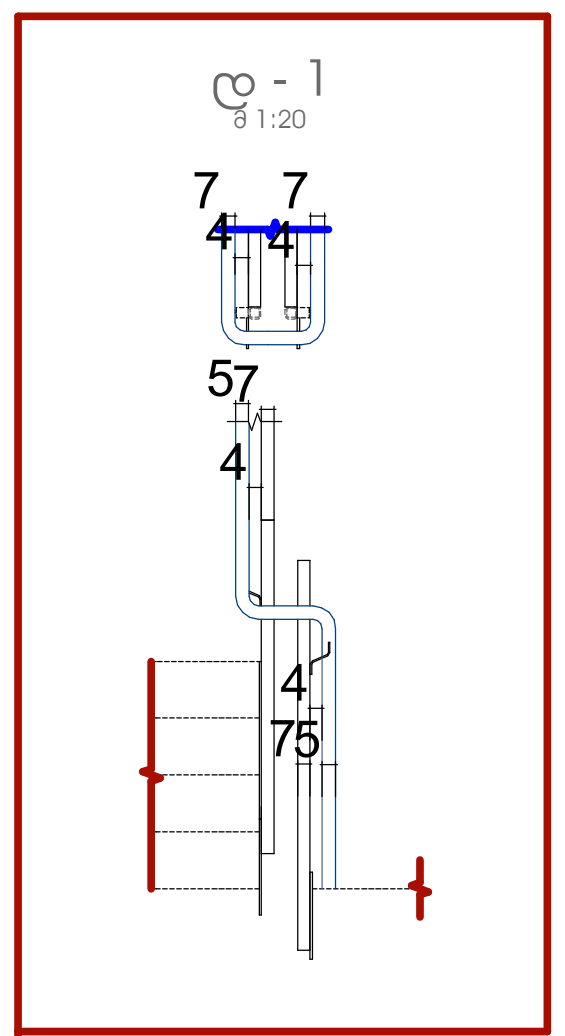

პირობითი ნიშნები

	მიწის ნაკვეთის საკადასტრო საზღვარი
+0.00	არქიტექტურული ნიშნული
	ჭრილის ხაზი
	ღერძის ხაზი
	ჩრდილოეთის აღმნიშვნელი ნიშანი
	ბეტონის ბლოკის წყობა
	რკინა ბეტონის სტრუქტურული ელემენტი: სვეტი, კოჭი, დიაფრაგმა, ფილა 2 სთ-იანი ცეცხლმედეგობით.
	ღიობი ფილაში
	მისაწვდომი სვლაგეზი
	გასასვლელამდე სავალი მანძილი
	სასწყობო დაკავებულობის ჯგუფი - სწ-2
	სავაჭრო დაკავებულობის ჯგუფი - სვ
	საცხოვრებელი დაკავებულობის ჯგუფი - სც-2
	საქმიანი დაკავებულობის ჯგუფი - სქ
	დამხმარე დაკავებულობის ჯგუფი - დს
	კედლის ცეცხლმედეგობა (ერთსაათიანი)
	კედლის ცეცხლმედეგობა (ორსაათიანი)
	წარმოსახვითი ხაზი
	სასმელი წყლის აპარატი

0.88 / 2.20 — D2 / 90:
- კარის თავისუფალი სიგანე
- კარის ნომერი
- ხანძარმედეგობა (წთ)
- კარის თავისუფალი სიმაღლე

საცხ. ფართი	
№1	87.2 მ2
83,5მ2	3,7მ2
სც-2	
დ.დ - 5	

- ოთახის/სივრცის დასახელება
- ოთახის/სივრცის საერთო ფართი
- სახაფხულო ფართი
- დაკავებულობის ჯგუფი (ქვეჯგუფი)
- დაკავებულობის დატვირთვა
- ოთახის/სივრცის ფართი შიდა კონტურზე
- ოთახის/სივრცის ნომერი

	სიმბოლოს სახელწოდება
	სახანძრო მილდგარი
	სახანძრო-სამაშველო სამსახურის მიერ გამოსაყენებელი მისაერთებელი.
	სახანძრო განგაშის ღილაკი
	კვამლის ავტომატური აღმომჩენი
	კვამლზე მორეაგირე მაუწყებელი
	საგანგებო ხმოვანი განგაშის საკომუნიკაციო სისტემა
	ხელის ცეცხლმაქრი
	სახანძრო სიგნალიზაცია
	ორმხრივი კავშირის სისტემა; სახანძრო-სამაშველო დანაყოფთან კავშირის სისტემა
	საევაკუაციო გასასვლელის მაჩვენებელი

დამკვეთი CLIENT	შპს "მწვანე სახლი ვაზისუბანი"		
პროექტი PROJECT	მრავალბინიანი საცხოვრებელი სახლი		
მისამართი ADDRESS	ქალაქი თბილისი , მიკრო/რაიონი ვაზისუბანი II , N 16 ; ქალაქი თბილისი , დასახლება ვაზისუბანი , II მ/რ , N 16 , მიმდებარედ ; ქალაქი თბილისი , დასახლება ვაზისუბანი , მიკრო/რაიონი II, ნაკვეთი 21/01		
თანამდებობა	გვარი	ხელმოწერა	თარიღი
პრ. ავტორები	ს.ხოფერია		
ფორმატი	A3		
მასშტაბი	1:250	დეტალიზაცია	
თარიღი			
ს ტ ა დ ი ა		ფურცლები	ფურცელი
პ რ ო ე ქ ტ ი			A3

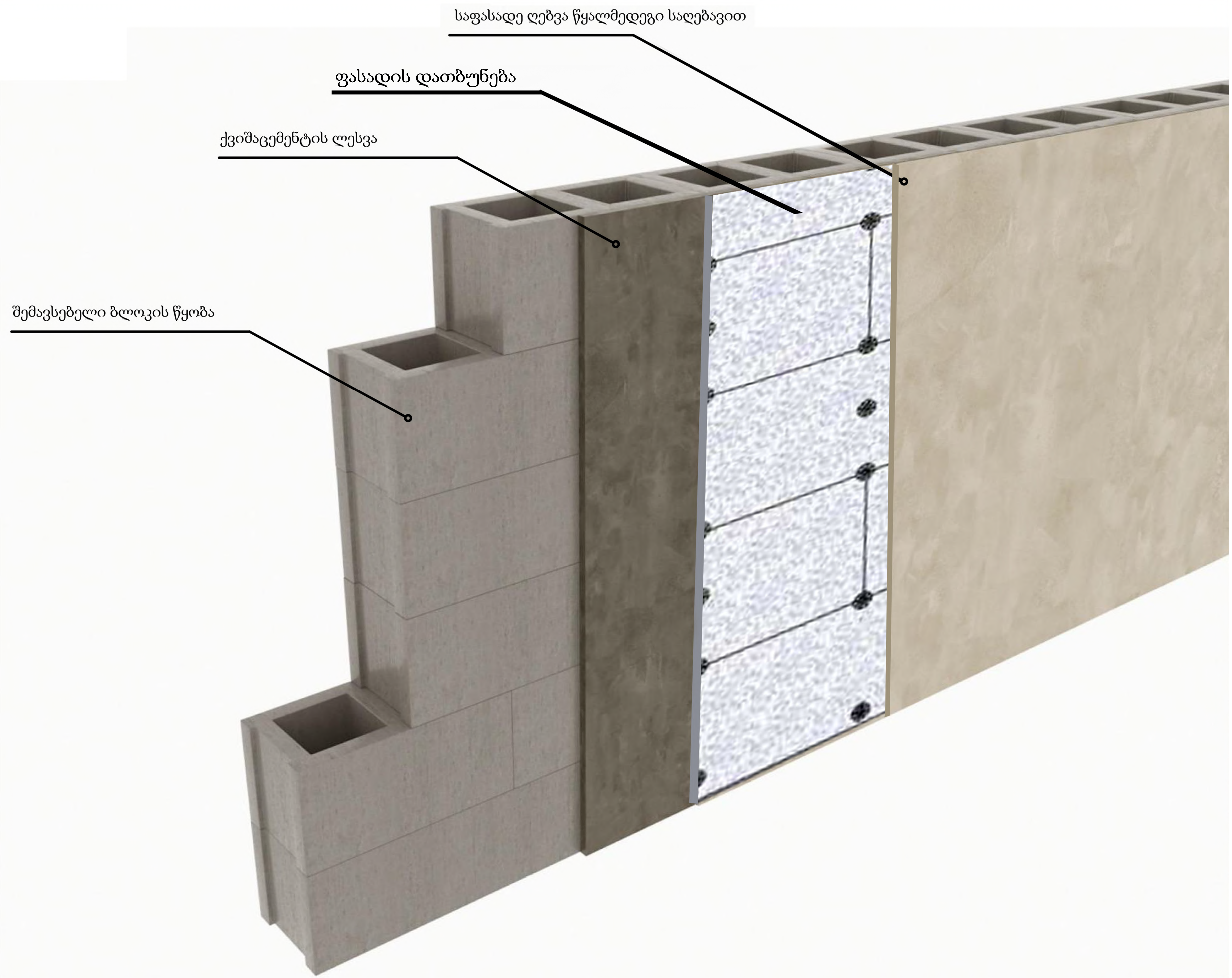

პირობითი ნიშნები

ჩ

	მიწის ნაკვეთის საკადასტრო საზღვარი
+0.00	არქიტექტურული ნიშნული
	ჭრილის ხაზი
ა	ღერძის ხაზი
	ჩრდილოეთის აღმნიშვნელი ნიშანი
	ბეტონის ბლოკის წყობა
	რკინა ბეტონის სტრუქტურული ელემენტი: სვეტი, კოჭი, დიაფრაგმა, ფილა 2 სთ-იანი ცეცხლმედეგობით.
	ღიობი ფილაში
	მისაწვდომი სვლაგეზი
	გასასვლელამდე სავალი მანძილი
	სასწყობო დაკავებულობის ჯგუფი - სწ-2
	სავაჭრო დაკავებულობის ჯგუფი - სვ
	საცხოვრებელი დაკავებულობის ჯგუფი - სც-2
	საქმიანი დაკავებულობის ჯგუფი - სქ
	დამხმარე დაკავებულობის ჯგუფი - დს
	კედლის ცეცხლმედეგობა (ერთსაათიანი)
	კედლის ცეცხლმედეგობა (ორსაათიანი)
	წარმოსახვითი ხაზი
	სასმელი წყლის აპარატი

0.88 / 2.20 — D2 / 90
- კარის თავისუფალი სიგანე
- კარის ნომერი
- ხანძარმედეგობა (წთ)
- კარის თავისუფალი სიმაღლე

საცხ. ფართი	
№1	87.2 მ2
83,5მ2	3,7მ2
სც-2	
დ.დ - 5	

- ოთახის/სივრცის დასახელება
- ოთახის/სივრცის საერთო ფართი
- საზაფხულო ფართი
- დაკავებულობის ჯგუფი (ქვეჯგუფი)
- დაკავებულობის დატვირთვა
- ოთახის/სივრცის ფართი შიდა კონტურზე
- ოთახის/სივრცის ნომერი

	სიმბოლოს სახელწოდება
	სახანძრო მილდგარი
	სახანძრო-სამაშველო სამსახურის მიერ გამოსაყენებელი მისაერთებელი.
	სახანძრო განგაშის ღილაკი
	კვამლის ავტომატური აღმომჩენი
	კვამლზე მორეაგირე მაუწყებელი
	საგანგებო ხმოვანი განგაშის საკომუნიკაციო სისტემა
	ხელის ცეცხლმაქრი
	სახანძრო სიგნალიზაცია
	ორმხრივი კავშირის სისტემა; სახანძრო-სამაშველო დანაყოფთან კავშირის სისტემა
	საევაკუაციო გასასვლელის მაჩვენებელი

დამკვეთი CLIENT	შპს "მწვანე სახლი ვაზისუბანი"		
პროექტი PROJECT	მრავალბინიანი საცხოვრებელი სახლი		
მისამართი ADDRESS	ქალაქი თბილისი , მიკრო/რაიონი ვაზისუბანი II , N 16 ; ქალაქი თბილისი , დასახლება ვაზისუბანი , II მ/რ , N 16 , მიმდებარედ ; ქალაქი თბილისი , დასახლება ვაზისუბანი , მიკრო/რაიონი II, ნაკვეთი 21/01		
თანამდებობა	გვარი	ხელმოწერა	თარიღი
პრ. ავტორები	ს.ხოფერია		
ფორმატი	A3		
მასშტაბი	1:250	დეტალიზაცია	
თარიღი			
სტადია		ფურცლები	ფურცელი
პროექტი			A3

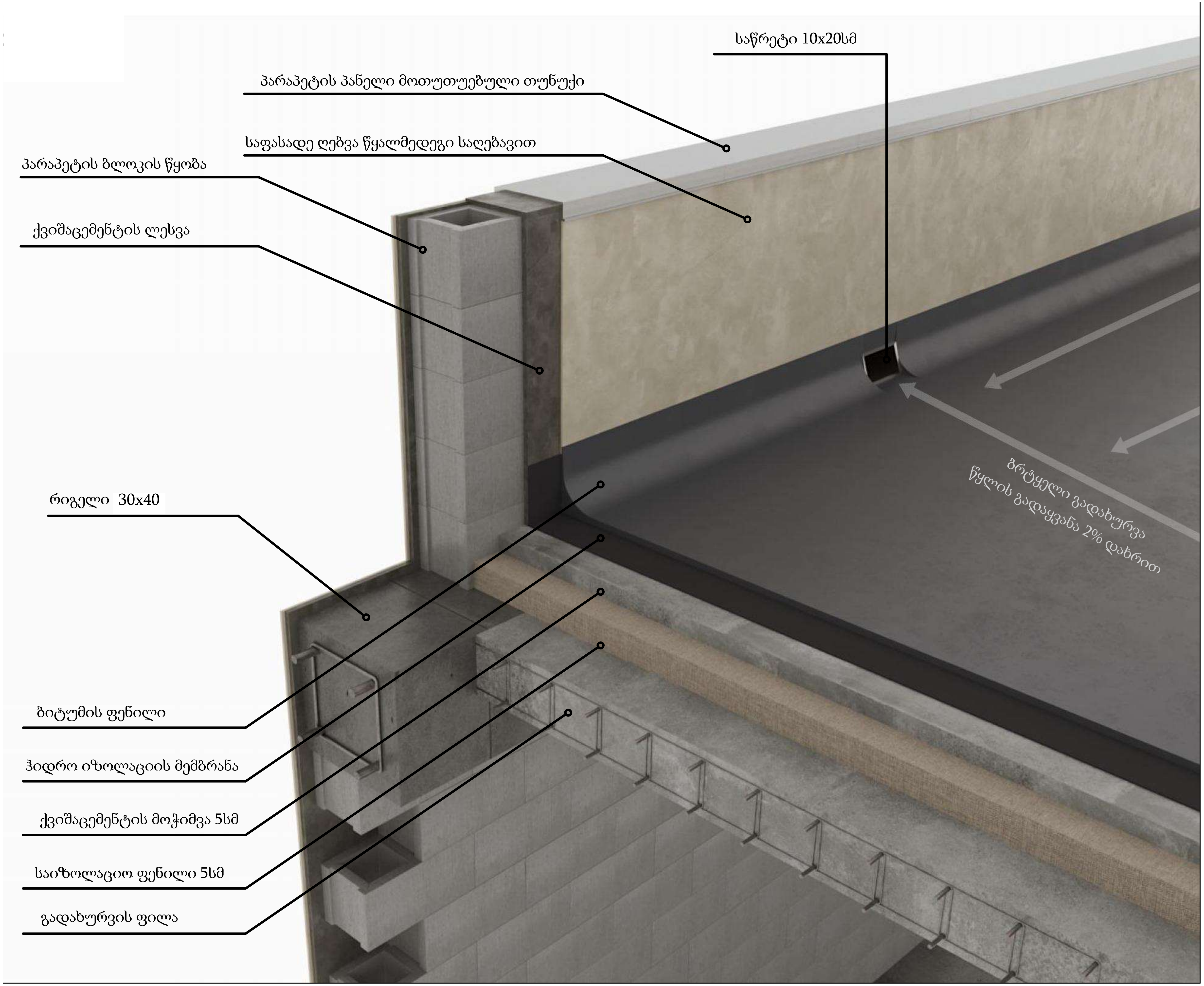

პირობითი ნიშნები

ჩ

	მიწის ნაკვეთის საკადასტრო საზღვარი
+0.00	არქიტექტურული ნიშნული
	ჭრილის ხაზი
ა	ღერძის ხაზი
	ჩრდილოეთის აღმნიშვნელი ნიშანი
	ბეტონის ბლოკის წყობა
	რკინა ბეტონის სტრუქტურული ელემენტი: სვეტი, კოჭი, დიაფრაგმა, ფილა 2 სთ-იანი ცეცხლმედეგობით.
	ღიობი ფილაში
	მისაწვდომი სვლაგეზი
	გასასვლელამდე სავალი მანძილი
	სასწყობო დაკავებულობის ჯგუფი - სწ-2
	სავაჭრო დაკავებულობის ჯგუფი - სვ
	საცხოვრებელი დაკავებულობის ჯგუფი - სც-2
	საქმიანი დაკავებულობის ჯგუფი - სქ
	დამხმარე დაკავებულობის ჯგუფი - დს
	კედლის ცეცხლმედეგობა (ერთსაათიანი)
	კედლის ცეცხლმედეგობა (ორსაათიანი)
	წარმოსახვითი ხაზი
	სასმელი წყლის აპარატი

0.88 / 2.20 — D2 / 90
- კარის თავისუფალი სიგანე
- კარის ნომერი
- ხანძარმედეგობა (წთ)
- კარის თავისუფალი სიმაღლე

საცხ. ფართი	
№1	87.2 მ2
83,5მ2	3,7მ2
სც-2	
დ.დ - 5	

- ოთახის/სივრცის დასახელება
- ოთახის/სივრცის საერთო ფართი
- საზაფხულო ფართი
- დაკავებულობის ჯგუფი (ქვეჯგუფი)
- დაკავებულობის დატვირთვა
- ოთახის/სივრცის ფართი შიდა კონტურზე
- ოთახის/სივრცის ნომერი

	სიმბოლოს სახელწოდება
	სახანძრო მილდგარი
	სახანძრო-სამაშველო სამსახურის მიერ გამოსაყენებელი მისაერთებელი.
	სახანძრო განგაშის ღილაკი
	კვამლის ავტომატური აღმომჩენი
	კვამლზე მორეაგირე მაუწყებელი
	საგანგებო ხმოვანი განგაშის საკომუნიკაციო სისტემა
	ხელის ცეცხლმაქრი
	სახანძრო სიგნალიზაცია
	ორმხრივი კავშირის სისტემა; სახანძრო-სამაშველო დანაყოფთან კავშირის სისტემა
	საევაკუაციო გასასვლელის მაჩვენებელი

დამკვეთი CLIENT	შპს "მწვანე სახლი ვაზისუბანი"		
პროექტი PROJECT	მრავალბინიანი საცხოვრებელი სახლი		
მისამართი ADDRESS	ქალაქი თბილისი , მიკრო/რაიონი ვაზისუბანი II , N 16 ; ქალაქი თბილისი , დასახლება ვაზისუბანი , II მ/რ , N 16 , მიმდებარედ ; ქალაქი თბილისი , დასახლება ვაზისუბანი , მიკრო/რაიონი II, ნაკვეთი 21/01		
თანამდებობა	გვარი	ხელმოწერა	თარიღი
პრ. ავტორები	ს.ხოფერია		
ფორმატი	A3		
მასშტაბი	1:250	დეტალიზაცია	
თარიღი			
ს ტ ა დ ი ა		ფურცლები	ფურცელი
პ რ ო ე ქ ტ ი			A3

შშმპ მისაწვდომობა

მისაწვდომი სვლაგეზი მოსატრიალებელი

იატაკის თავისუფალი ფართობები კარების ორივე მხარეს და მოწყობილობებთან

დს დამხმარე სათავსი N1	
საერთო ფართობი: 105.8 მ²	
დ.დ.ფ. 27.9	დ.დ. 4

დს დამხმარე სათავსი N2	
საერთო ფართობი: 11.80 მ²	
დ.დ.ფ. 27.9	დ.დ. 1

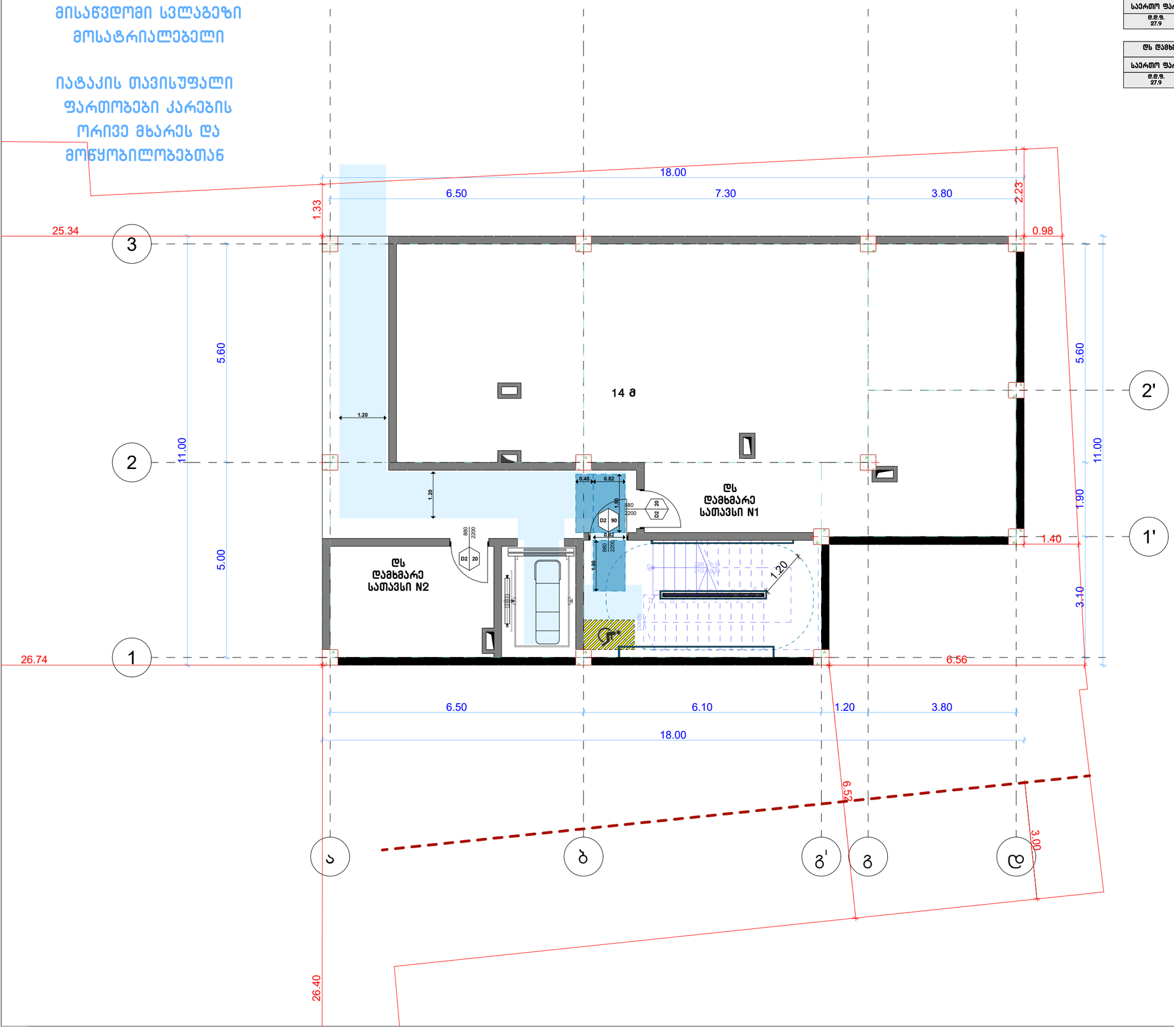

პირობითი ნიშნები

მოსატრიალებელი

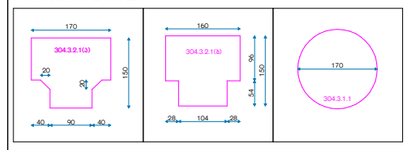

იატაკის თავისუფალი ფართობები კარის ორივე მხარეს

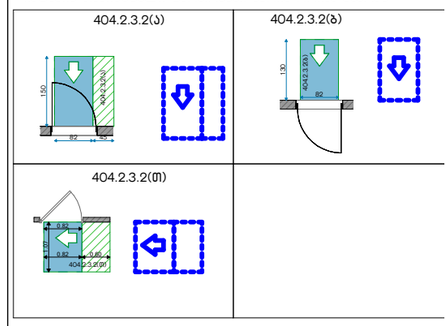

"ა" ერთეული იატაკის თავისუფალი ფართობები მოწყობილობებთან

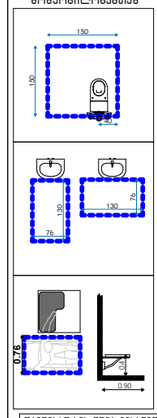

"ბ" ერთეული იატაკის თავისუფალი ფართობები მოწყობილობებთან

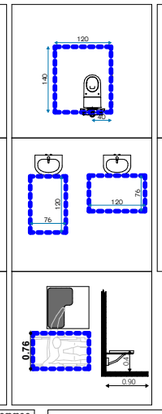

თავისუფალი სივრცე თითის ფალანგებისთვის

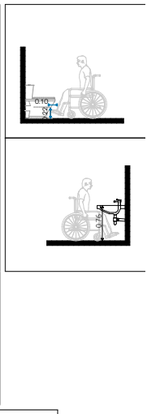





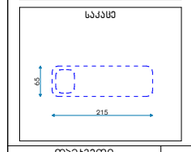

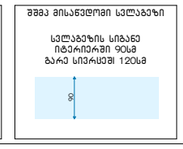

დამკვეთი CLIENT	შპს "მწვანე სახლი ვაზისუბანი"
პროექტი PROJECT	მრავალბინიანი საცხოვრებელი სახლი
მისამართი ADDRESS	ქალაქი თბილისი , მიკრო/რაიონი ვაზისუბანი II , N 16 ; ქალაქი თბილისი , დასახლება ვაზისუბანი , II მ/რ , N 16 , მიმდებარედ ; ქალაქი თბილისი , დასახლება ვაზისუბანი , მიკრო/რაიონი II, ნაკვეთი 21/01

თანამდებობა	გვარი	ხელმოწერა	თარიღი
პრ. ავტორები	ს.ხოფერია		
ფორმატი	A3		
მასშტაბი	1:100	მენობის გეგმა -4,00 ნიშნულზე	
თარიღი			
სტადია		ფურცლები	ფურცელი
პროექტი			A3

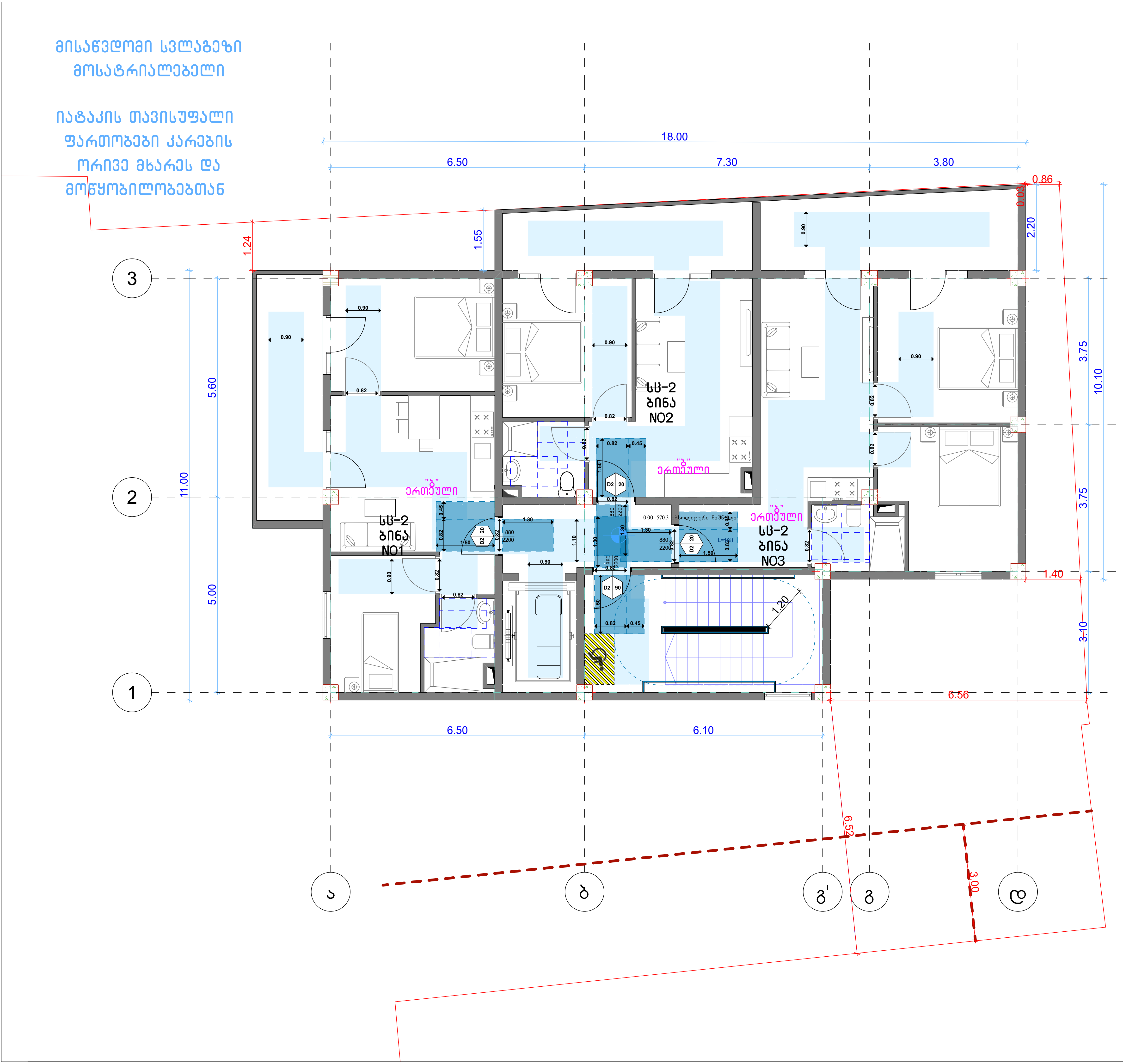

სც-2 ბინა NO1	
საერთო ფართობი: 55,70 მ²	
საცხოვრებელი: 44.30 მ²	საზაფხულო: 11.40 მ²
დ.დ.ფ. 18.6	დ.დ. 3

სც-2 ბინა NO2	
საერთო ფართობი: 46,40 მ²	
საცხოვრებელი: 35.50 მ²	საზაფხულო: 10,90 მ²
დ.დ.ფ. 18.6	დ.დ. 3

სც-2 ბინა NO3	
საერთო ფართობი: 65,40 მ²	
საცხოვრებელი: 52.10 მ²	საზაფხულო: 13,30 მ²
დ.დ.ფ. 18.6	დ.დ. 3

პირობითი ნიშნები

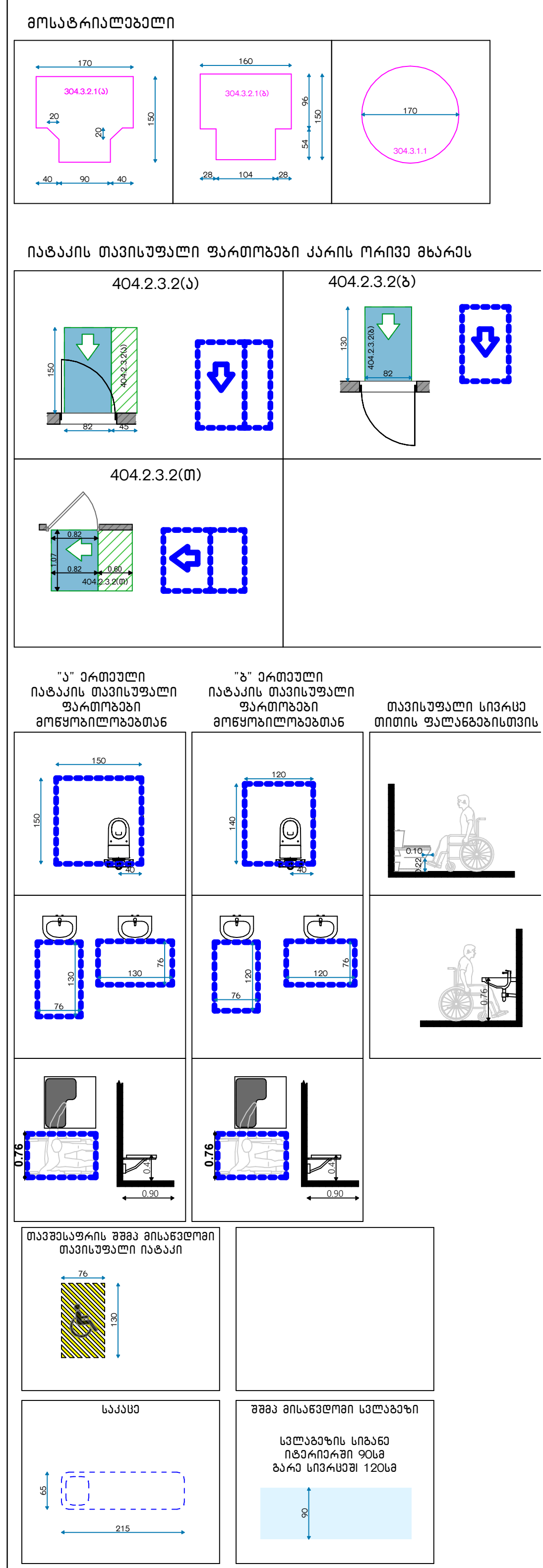

დამკვეთი CLIENT	შპს "მწვანე სახლი ვაზისუბანი"
პროექტი PROJECT	მრავალბინიანი საცხოვრებელი სახლი
მისამართი ADDRESS	ქალაქი თბილისი , მიკრო/რაიონი ვაზისუბანი II , N 16 ; ქალაქი თბილისი , დასახლება ვაზისუბანი , II მ/რ , N 16 , მიმდებარედ ; ქალაქი თბილისი , დასახლება ვაზისუბანი , მიკრო/რაიონი II, ნაკვეთი 21/01

თანამდებობა	გვარი	ხელმოწერა	თარიღი
პრ. ავტორები	ს.ხოფერია		
ფორმატი	A3		
მასშტაბი	1:100	შენობის გეგმა 0.00 ნიშნულზე	
თარიღი			
სტადია		ფურცლები	ფურცელი
პროექტი			A3

მისაწვდომი სვლაგეზი მოსატრიალებელი

იატაკის თავისუფალი ფართობები კარების ორივე მხარეს და მოწყობილობებთან

სც-2 ბინა N04	
საერთო ფართობი: 55,70 მ²	
სასოფლებელი: 44.30 მ²	საზაფხული: 11.40 მ²
დ.დ.ფ. 18.6	დ.დ. 3

სც-2 ბინა N05	
საერთო ფართობი: 46,40 მ²	
სასოფლებელი: 35.50 მ²	საზაფხული: 10,90 მ²
დ.დ.ფ. 18.6	დ.დ. 3

სც-2 ბინა N06	
საერთო ფართობი: 65,40 მ²	
სასოფლებელი: 52.10 მ²	საზაფხული: 13.30 მ²
დ.დ.ფ. 18.6	დ.დ. 3

პირობითი ნიშნები

მოსატრიალებელი

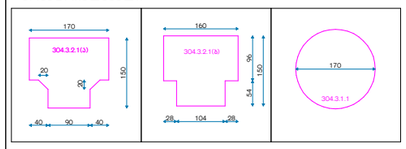

იატაკის თავისუფალი ფართობები კარის ორივე მხარეს

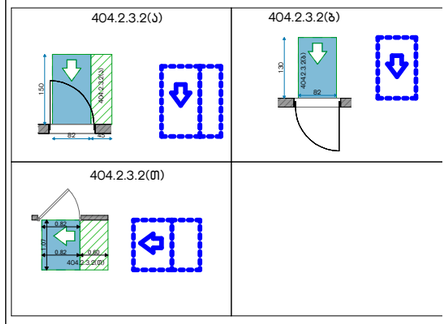

"ა" ერთეული იატაკის თავისუფალი ფართობები მოწყობილობებთან

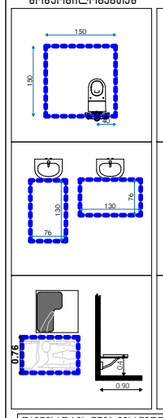

"ბ" ერთეული იატაკის თავისუფალი ფართობები მოწყობილობებთან

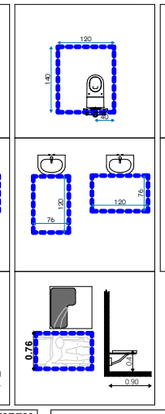

თავისუფალი სივრცე თითის ფალანგებისთვის

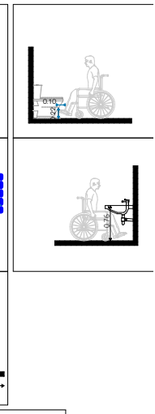





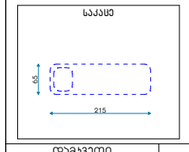

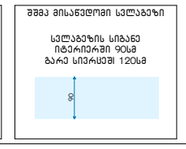

დამკვეთი CLIENT	შპს "მწვანე სახლი ვაზისუბანი"
პროექტი PROJECT	მრავალბინიანი საცხოვრებელი სახლი
მისამართი ADDRESS	ქალაქი თბილისი , მიკრო/რაიონი ვაზისუბანი II , N 16 ; ქალაქი თბილისი , დასახლება ვაზისუბანი , II მ/რ , N 16 , მიმდებარედ ; ქალაქი თბილისი , დასახლება ვაზისუბანი , მიკრო/რაიონი II, ნაკვეთი 21/01

თანამდებობა	გვარი	ხელმოწერა	თარიღი
პრ. ავტორები	ს.ხოფერია		
ფორმატი	A3		
მასშტაბი	1:100	შენობის გეგმა +3,30 ნიშნულზე	
თარიღი			
ს ტ ა დ ი ა		ფურცლები	ფურცელი
პ რ ო ე ქ ტ ი			A3

მისაწვდომი სვლაგეზი მოსატრიალებელი

იატაკის თავისუფალი ფართობები კარების ორივე მხარეს და მოწყობილობებთან

სც-2 ბინა N07	
საერთო ფართობი: 55,70 მ²	
სასოფლებელი: 44.30 მ²	საზაფხული: 11.40 მ²
დ.დ.ფ. 18.6	დ.დ. 3

სც-2 ბინა N08	
საერთო ფართობი: 46,40 მ²	
სასოფლებელი: 35.50 მ²	საზაფხული: 10,90 მ²
დ.დ.ფ. 18.6	დ.დ. 3

სც-2 ბინა N09	
საერთო ფართობი: 65,40 მ²	
სასოფლებელი: 52.10 მ²	საზაფხული: 13.30 მ²
დ.დ.ფ. 18.6	დ.დ. 3

პირობითი ნიშნები

მოსატრიალებელი

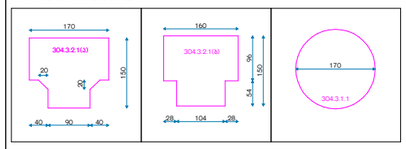

იატაკის თავისუფალი ფართობები კარის ორივე მხარეს

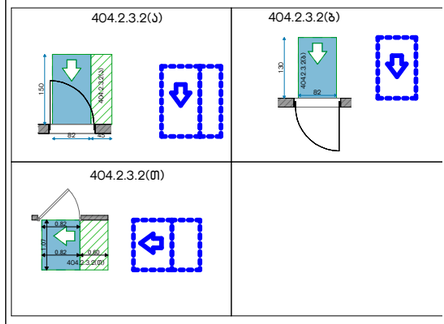

"ა" ერთეული იატაკის თავისუფალი ფართობები მოწყობილობებთან

"ბ" ერთეული იატაკის თავისუფალი ფართობები მოწყობილობებთან

თავისუფალი სივრცე თითის ფალანგებისთვის

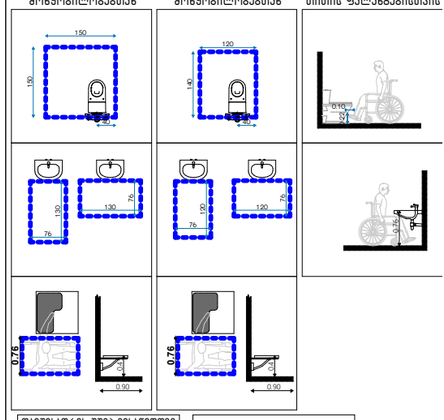





დამკვეთი CLIENT	შპს "მწვანე სახლი ვაზისუბანი"		
პროექტი PROJECT	მრავალბინიანი საცხოვრებელი სახლი		
მისამართი ADDRESS	ქალაქი თბილისი , მიკრო/რაიონი ვაზისუბანი II , N 16 ; ქალაქი თბილისი , დასახლება ვაზისუბანი , II მ/რ , N 16 , მიმდებარედ ; ქალაქი თბილისი , დასახლება ვაზისუბანი , მიკრო/რაიონი II, ნაკვეთი 21/01		
თანამდებობა	გვარი	ხელმოწერა	თარიღი
ჰრ. ავტორები	ს.ხოფერია		
ფორმატი	A3		
მასშტაბი	1:100	შენობის გეგმა +6,50 ნიშნულზე	
თარიღი			
ს ტ ა დ ი ა		ფურცლები	ფურცელი
პ რ ო ე ქ ტ ი			A3

მისაწვდომი სვლაგეზი
მოსატრიალებელი

იატაკის თავისუფალი
ფართობები კარების
ორივე მხარეს და
მოწყობილობებთან

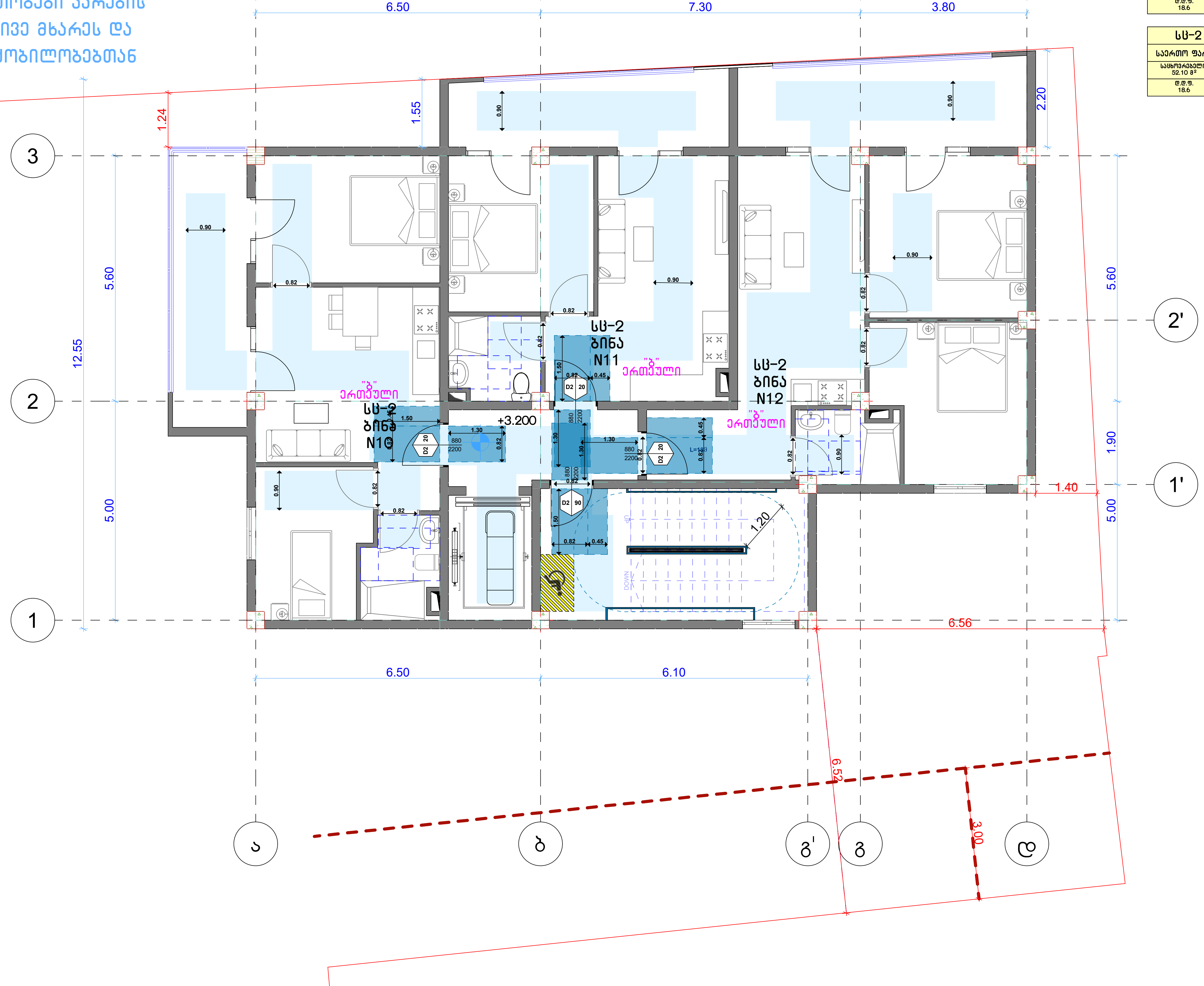

სც-2 ბინა N10	
საერთო ფართობი: 55,70 მ²	
საცხოვრებელი: 44.30 მ²	საზაფხულო: 11.40 მ²
დ.დ.ფ. 18.6	დ.დ. 3

სც-2 ბინა N11	
საერთო ფართობი: 46,40 მ²	
საცხოვრებელი: 35.50 მ²	საზაფხულო: 10,90 მ²
დ.დ.ფ. 18.6	დ.დ. 3

სც-2 ბინა N12	
საერთო ფართობი: 65,40 მ²	
საცხოვრებელი: 52.10 მ²	საზაფხულო: 13,30 მ²
დ.დ.ფ. 18.6	დ.დ. 3

პირობითი ნიშნები

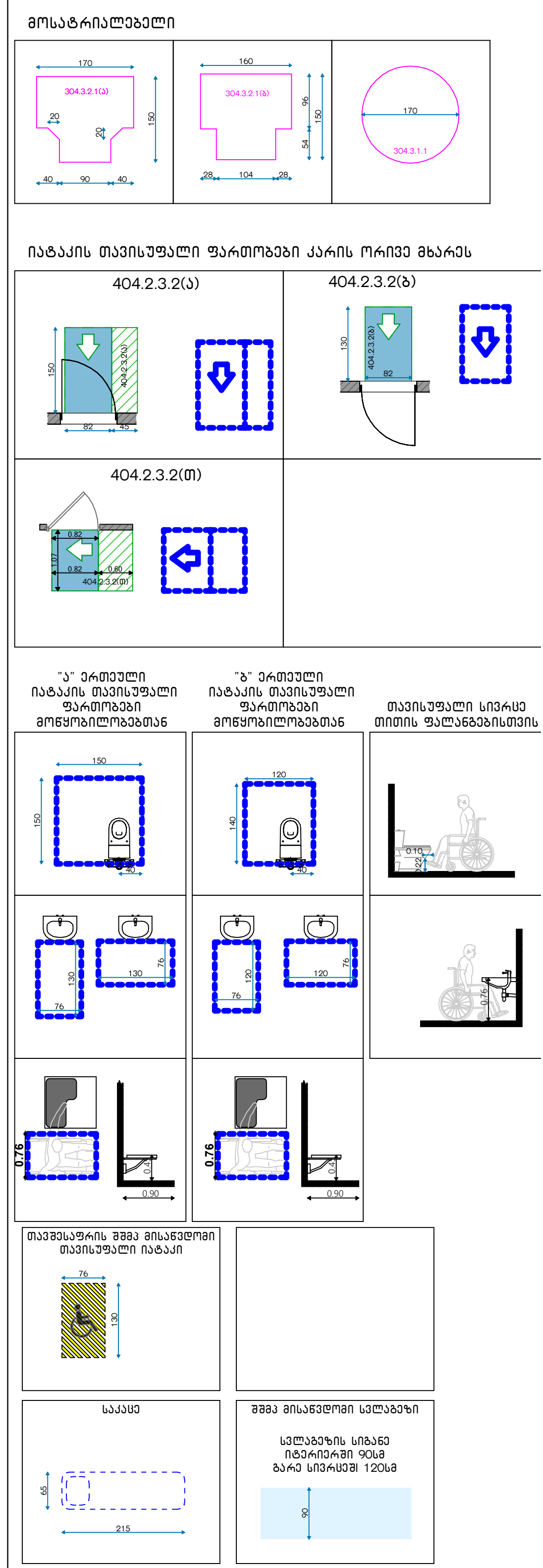

დამკვეთი CLIENT	შპს "მწვანე სახლი ვაზისუბანი"		
პროექტი PROJECT	მრავალბინიანი საცხოვრებელი სახლი		
მისამართი ADDRESS	ქალაქი თბილისი , მიკრო/რაიონი ვაზისუბანი II , N 16 ; ქალაქი თბილისი , დასახლება ვაზისუბანი , II მ/რ , N 16 , მიმდებარედ ; ქალაქი თბილისი , დასახლება ვაზისუბანი , მიკრო/რაიონი II, ნაკვეთი 21/01		
თანამდებობა	გვარი	ხელმოწერა	თარიღი
პრ. ავტორები	ს.ხოფერია		
ფორმატი	A3		
მასშტაბი	1:100	შენობის გეგმა +9,70 ნიშნულზე	
თარიღი			
სტადია		ფურცლები	ფურცელი
პროექტი			A3

მისაწვდომი სვლაგეზი მოსატრიალებელი

იატაკის თავისუფალი ფართობები კარების ორივე მხარეს და მოწყობილობებთან

სს-2 ბინა N13	
საერთო ფართობი: 100.4 მ²	
სასტუმრო/ბელი: 21.80 მ²	საძინებელი: 78.60 მ²
მ.მ.ფ. 18.6	მ.მ. 5

სს-2 ბინა N14	
საერთო ფართობი: 65,80 მ²	
სასტუმრო/ბელი: 27.70 მ²	საძინებელი: 38.10 მ²
მ.მ.ფ. 18.6	მ.მ. 4

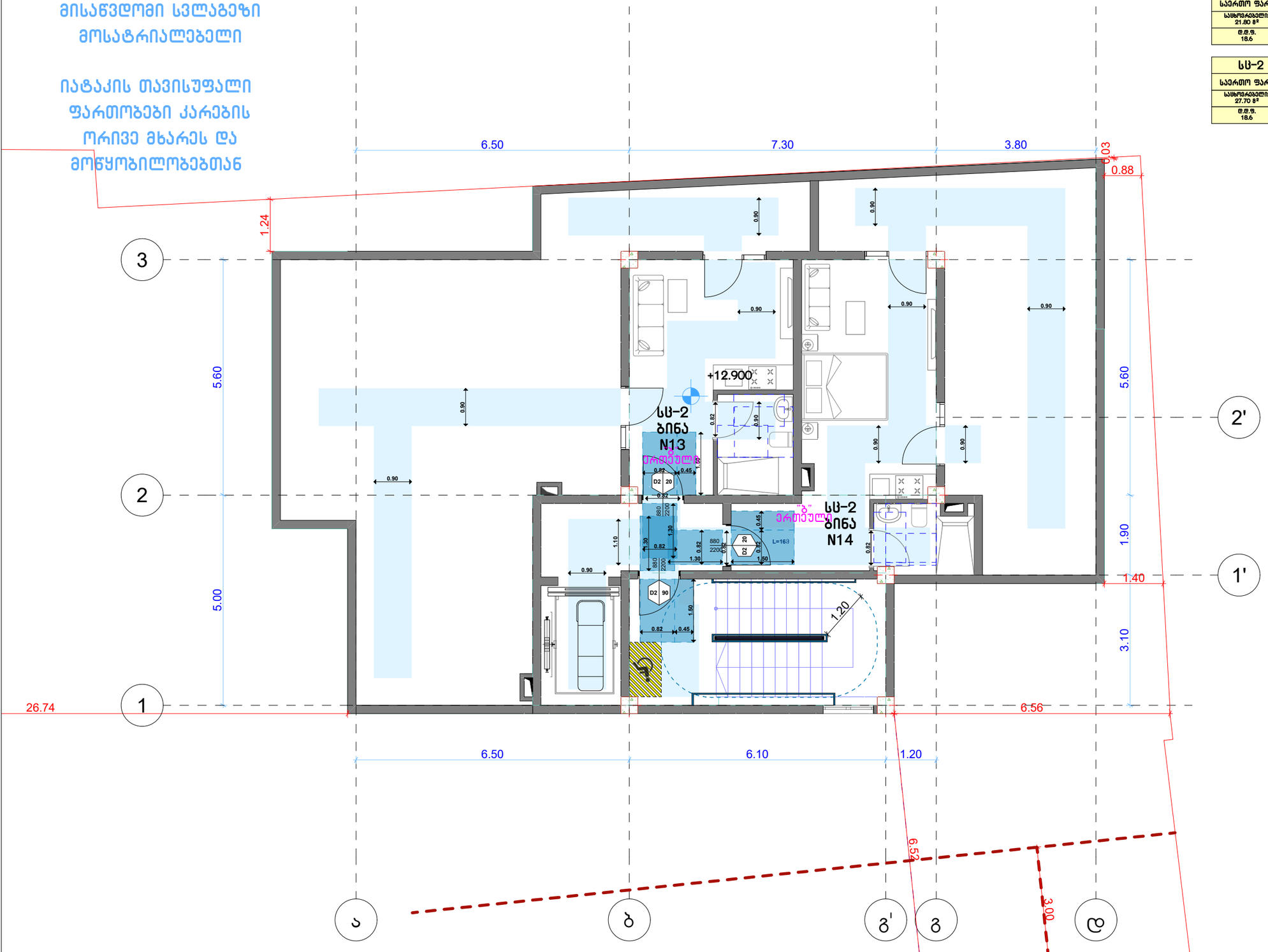

პირობითი ნიშნები

მოსატრიალებელი

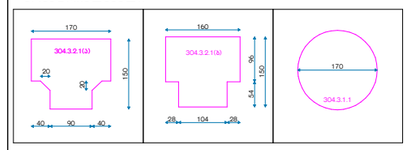

იატაკის თავისუფალი ფართობები კარის ორივე მხარეს

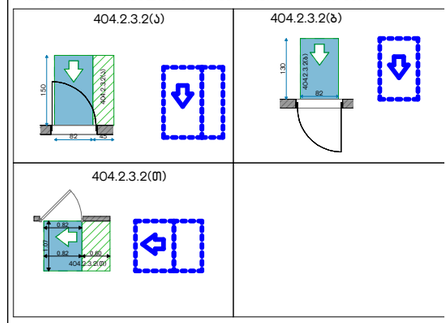

"ა" ერთეული იატაკის თავისუფალი ფართობები მოწყობილობებთან

"ბ" ერთეული იატაკის თავისუფალი ფართობები მოწყობილობებთან

თავისუფალი სივრცე თითის ფალანგებისთვის

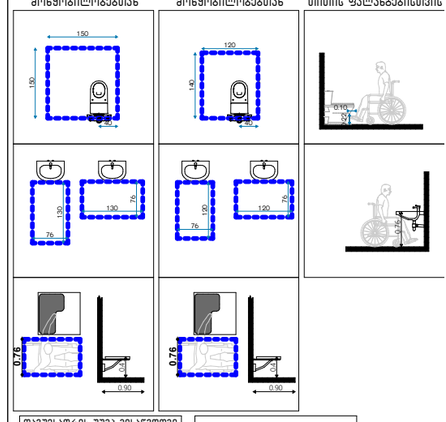



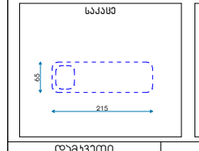

დამკვეთი CLIENT	შპს "მწვანე სახლი ვაზისუბანი"
პროექტი PROJECT	მრავალბინიანი საცხოვრებელი სახლი
მისამართი ADDRESS	ქალაქი თბილისი , მიკრო/რაიონი ვაზისუბანი II , N 16 ; ქალაქი თბილისი , დასახლება ვაზისუბანი , II მ/რ , N 16 , მიმდებარედ ; ქალაქი თბილისი , დასახლება ვაზისუბანი , მიკრო/რაიონი II, ნაკვეთი 21/01

თანამდებობა	გვარი	ხელმოწერა	თარიღი
არქ. ავტორები	ს.ხოფერია		
ფორმატი	A3		
მასშტაბი	1:100	შენობის გეგმა 12,90 ნიშნულზე	
თარიღი			

სტადია	ფურცლები	ფურცელი
პროექტი		A3

მისაწვდომი სვლაგეზი

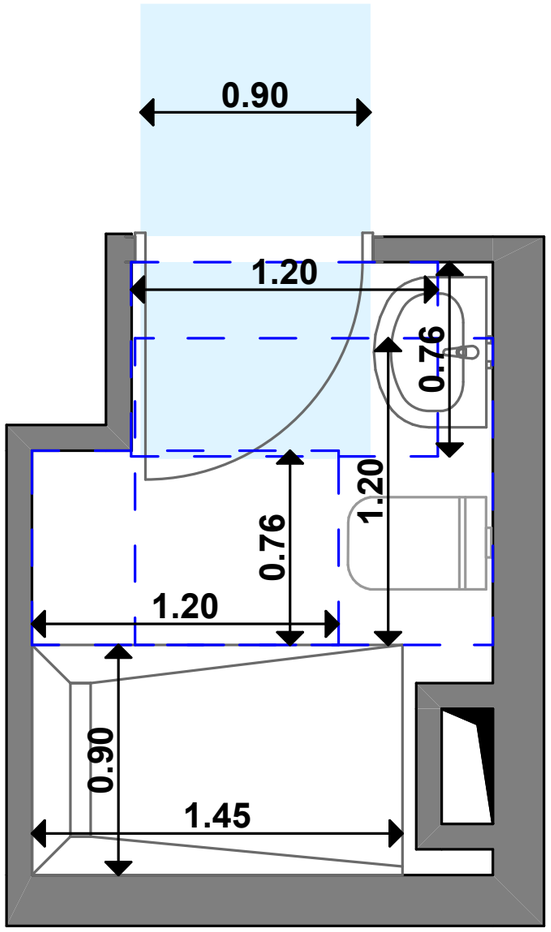

ბ ტიპის ბინა:№1;4;7;10

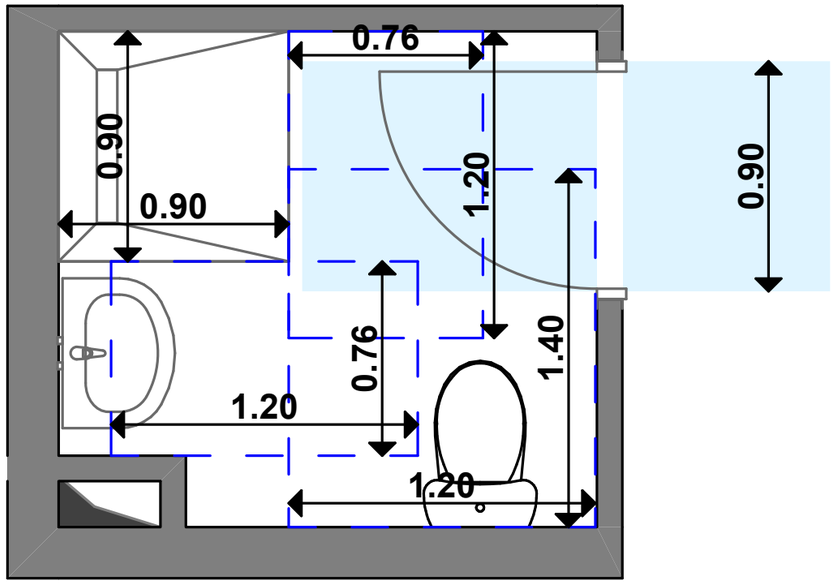

ბ ტიპის ბინა:№2;5;8;11

შშმპ მისაწვდომობა

ტუალეტი

დამკვეთი CLIENT	შპს "მწვანე სახლი ვაზისუბანი"
პროექტი PROJECT	მრავალბინიანი საცხოვრებელი სახლი
მისამართი ADDRESS	ქალაქი თბილისი , მიკრო/რაიონი ვაზისუბანი II , N 16 ; ქალაქი თბილისი , დასახლება ვაზისუბანი , II მ/რ , N 16 , მიმდებარედ ; ქალაქი თბილისი , დასახლება ვაზისუბანი , მიკრო/რაიონი II, ნაკვეთი 21/01

თანამდებობა	გვარი	ხელმოწერა	თარიღი
პრ. აგტორები	ს.ხოფერია		
ფორმატი	A3		
მასშტაბი	1:25		
თარიღი			
ს ტ ა დ ი ა		ფურცლები	ფურცელი
პ რ ო ე ქ ტ ი			A3

მისაწვდომი სვლაგეზი

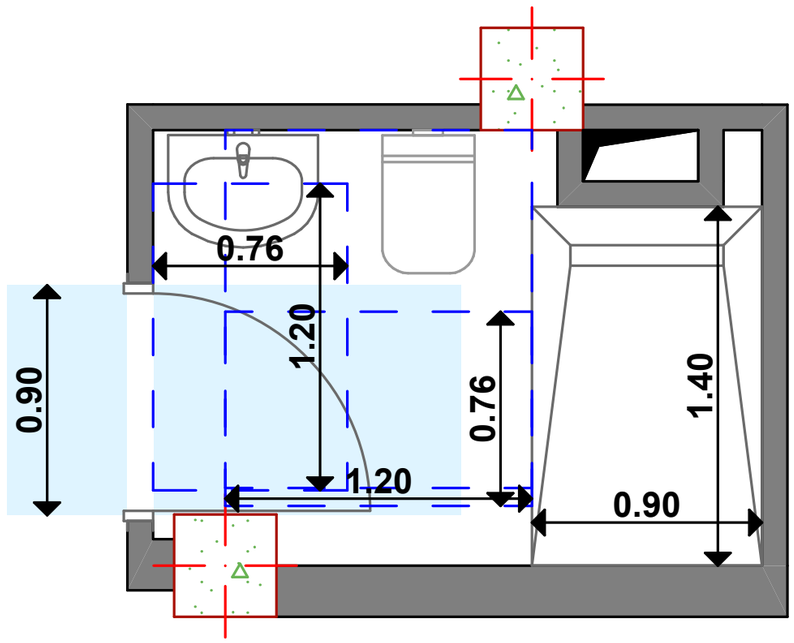

ბ ტიპის ბინა:№3;6;9;12;14

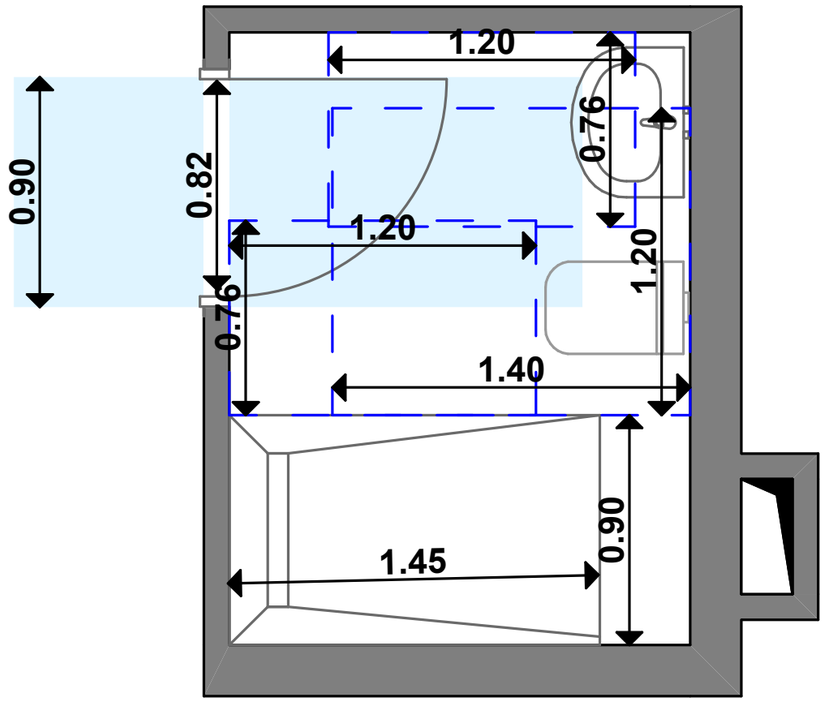

ბ ტიპის ბინა:№13

შშმპ მისაწვდომობა

ტუალეტი

დამკვეთი CLIENT	შპს "მწვანე სახლი ვაზისუბანი"
პროექტი PROJECT	მრავალბინიანი საცხოვრებელი სახლი
მისამართი ADDRESS	ქალაქი თბილისი , მიკრო/რაიონი ვაზისუბანი II , N 16 ; ქალაქი თბილისი , დასახლება ვაზისუბანი , II მ/რ , N 16 , მიმდებარედ ; ქალაქი თბილისი , დასახლება ვაზისუბანი , მიკრო/რაიონი II, ნაკვეთი 21/01

თანამდებობა	გვარი	ხელმოწერა	თარიღი
პრ. აგტორები	ს.ხოფერია		
ფორმატი	A3		
მასშტაბი	1:25		
თარიღი			
სტადია		ფურცლები	ფურცელი
პროექტი			A3

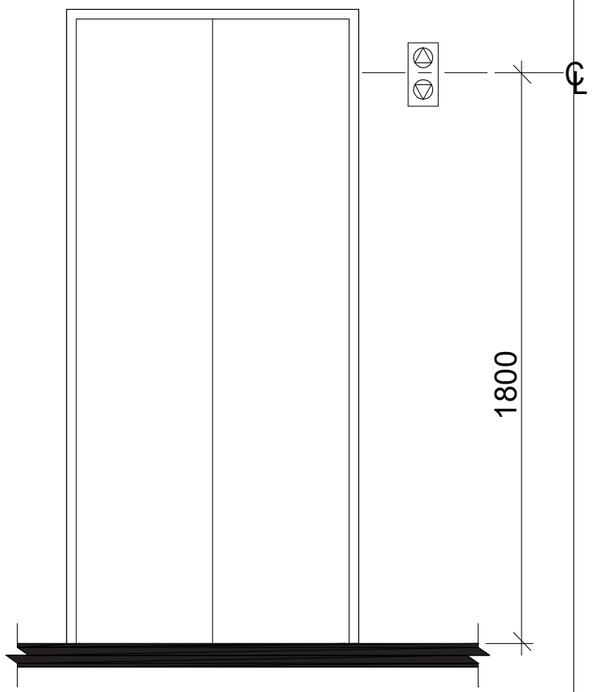

სურ. 407.2.2.2(ა)
ლიფტის ხილული სიგნალების სიმაღლე

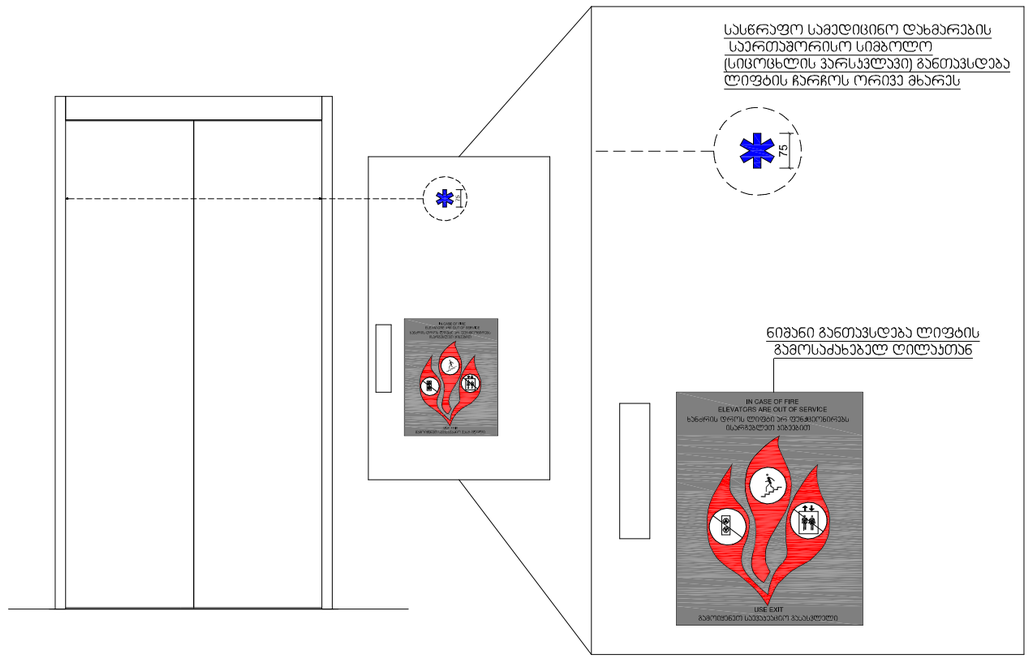

სასწრაფო სამედიცინო
დახმარების საერთაშორისო
სიმბოლო

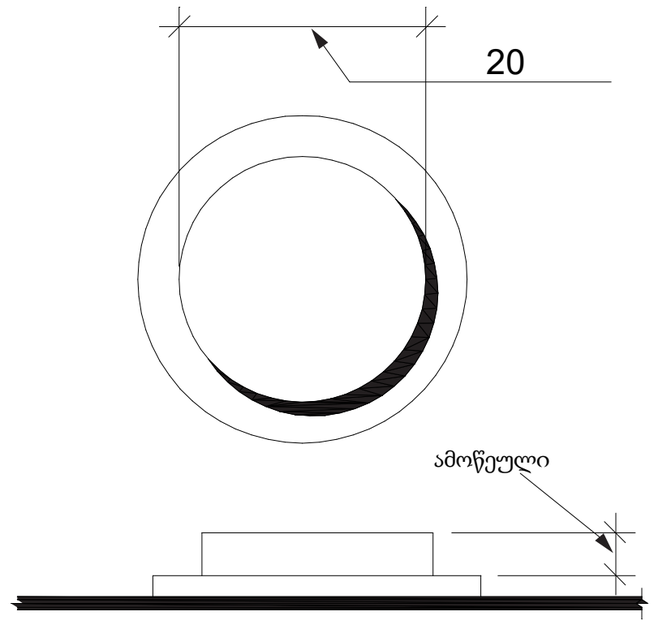

სურ. 407.4.6.2
კაბინის სამართავი ღილაკები

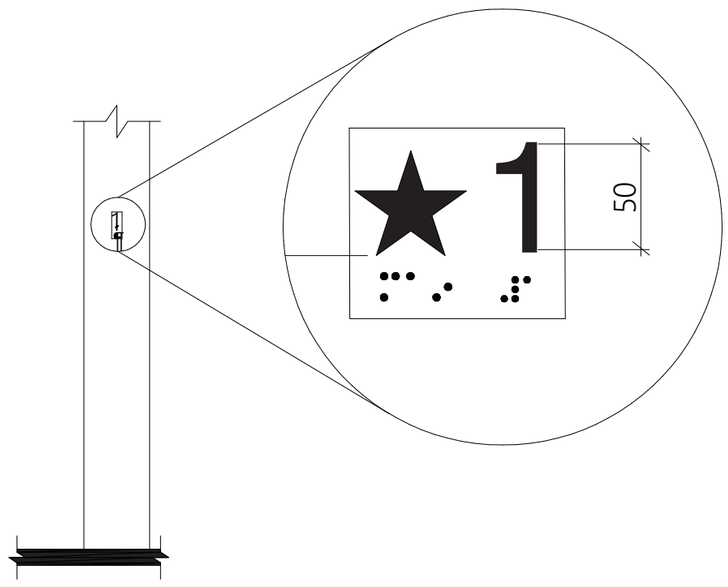

სურ. 407.2.3.1
სართულის აღნიშვნა

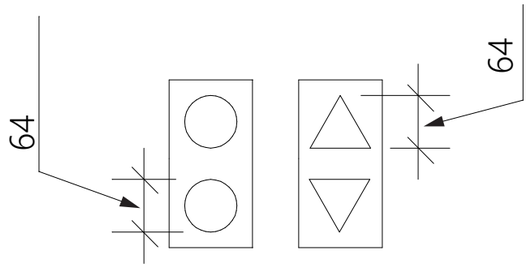

სურ. 407.2.2.2(ბ)
ლიფტის ხილული სიგნალების ზომა

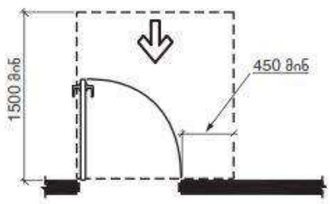

სურ. 404.2.3.2 (ა)
თავისუფალი სივრცე კართან მანევრირებისთვის - ანჯამიანი კარი - წინიდან მისაწვდომი - გამოწევით გაღება

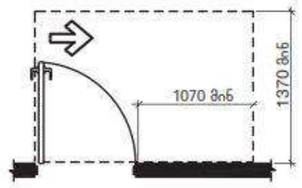

სურ. 404.2.3.2 (ე)
თავისუფალი სივრცე კართან მანევრირებისთვის - ანჯამიანი კარი - ანჯამის მხრიდან მისაწვდომი - გამოწევით გაღება

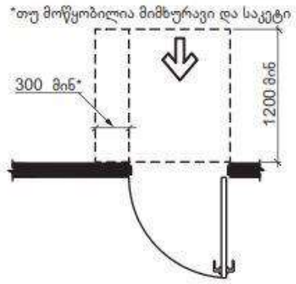

სურ. 404.2.3.2 (ბ)
თავისუფალი სივრცე კარებთან მანევრირებისთვის - ანჯამიანი კარი - წინიდან მისაწვდომი - მიწოლით გაღება - არსებული შენობები

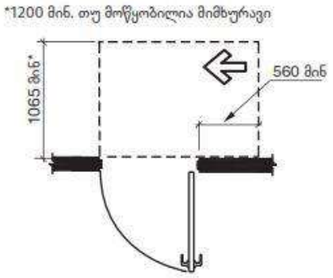

სურ. 404.2.3.2 (ვ)
თავისუფალი სივრცე კართან მანევრირებისთვის - ანჯამიანი კარი - ანჯამის მხრიდან მისაწვდომი - მიწოლით გაღება

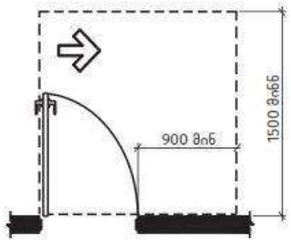

სურ. 404.2.3.2 (დ)
თავისუფალი სივრცე კარებთან მანევრირებისთვის - ანჯამიანი კარი - ანჯამის მხრიდან მისაწვდომი - გამოწევით გაღება

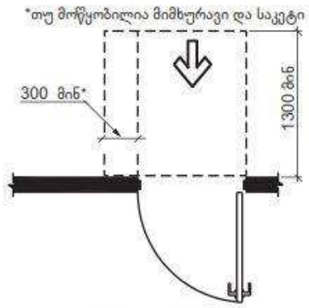

სურ. 404.2.3.2 (ბ)
თავისუფალი სივრცე კართან მანევრირებისთვის - ანჯამიანი კარი - წინიდან მისაწვდომი - მიწოლით გაღება - ახალი შენობები

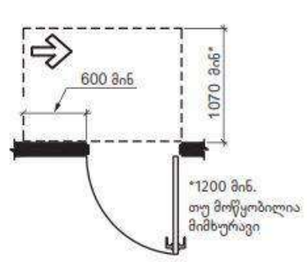

სურ. 404.2.3.2 (თ)
თავისუფალი სივრცე კართან მანევრირებისთვის - ანჯამიანი კარი - საკეტის მხრიდან მისაწვდომი - მიწოლით გაღება

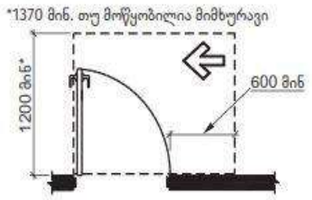

სურ. 404.2.3.2 (ზ)
თავისუფალი სივრცე კართან მანევრირებისთვის - ანჯამიანი კარი - საკეტის მხრიდან მისაწვდომი - გამოწევით გაღება

ცხრილი 404.2.3.2 თავისუფალი სივრცე მანევრირებისთვის ხელით გასაღებ ანჯამიან კართან და ჭიშკართან

	გამოყენების ტიპი		მინიმალური თავისუფალი ადგილი მანევრირებისთვის	
სურ #	მისაწვდომი	კარის გაღება	გზა-კარის პერპენდიკულარულად	გზა-კარის პარალელურად (საკეტის მიღმა, თუ სხვაგვარად არაა განსაზღვრული)
ა	წინიდან	გამოწევით	1500 მმ	450 მმ
ბ,გ	წინიდან	მიწოლით	1300 მმ[4]	0 მმ
დ	ანჯამის მხრიდან	გამოწევით	1500 მმ	900 მმ
ე	ანჯამის მხრიდან	გამოწევით	1370 მმ	1070 მმ
ვ	ანჯამის მხრიდან	მიწოლით	1070 მმ[1]	560 მმ[3]
ზ	საკეტის მხრიდან	გამოწევით	1200მმ[2]	600 მმ
თ	საკეტის მხრიდან	მიწოლით	1070 მმ[2]	600 მმ

[1] ემატება150 მმ, თუ მოწყობილია მიმხურავი და საკეტი
[2] ემატება 150 მმ, თუ მოწყობილია მიმხურავი
[3] ანჯამის მხრის მიღმა
[4] არსებულ შენობებსა და მისაწვდომ სამუალებებში კარის ან ჭიშკრის პერპენდიკულარული სივრცე კარის მიწოლით გაღებისას უნდა იყოს არაუმცირეს 1200 მმ.

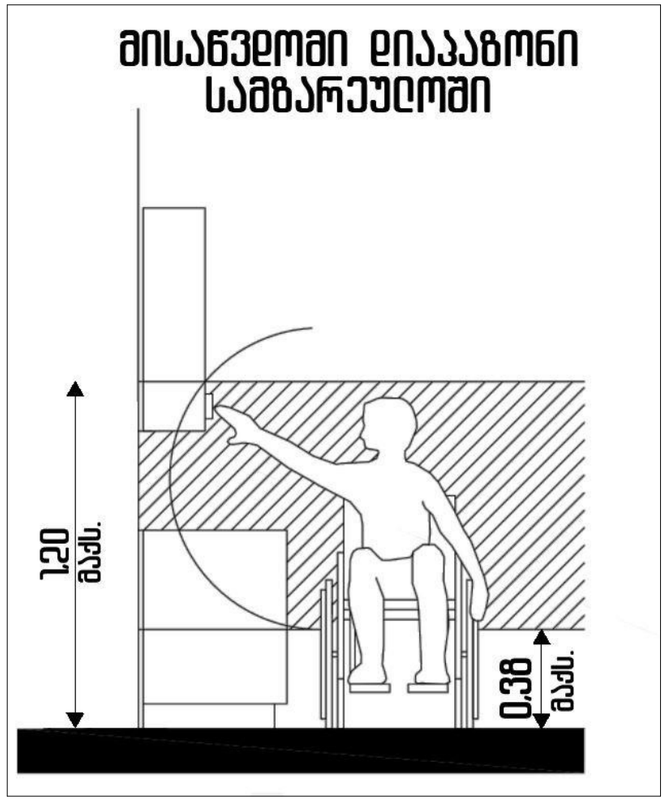

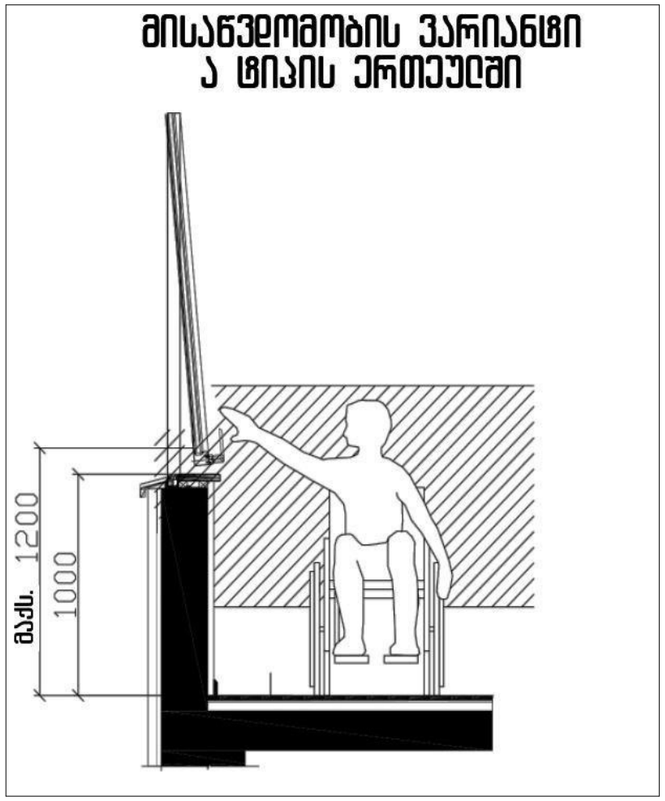

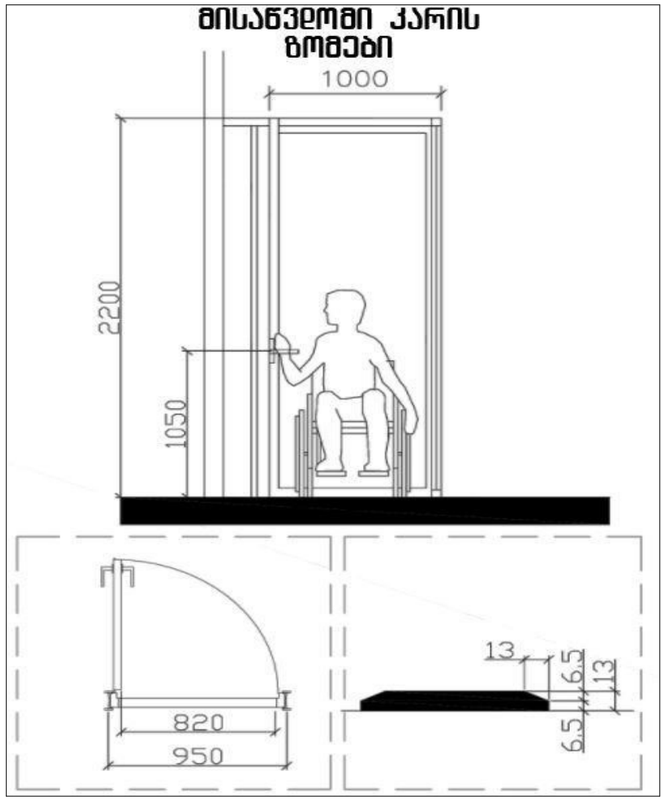

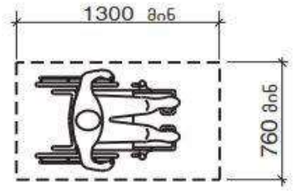

სურ. 305.3.1
იატაკის თავისუფალი სივრცის ზომა -
ახალი შენობა-ნაგებობები

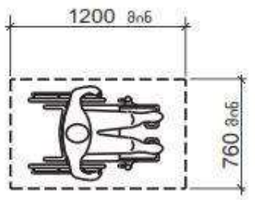

სურათი 1104.1.1
იატაკის თავისუფალი სივრცე ბ ტიპის
ერთეულებისთვის

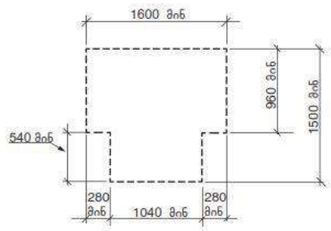

სურ. 304.3.2.1 (ბ)
T-ის ფორმის მოსატრიალებელი სივრცე
ახალი შენობა-ნაგებობებისთვის - ვარიანტი 2

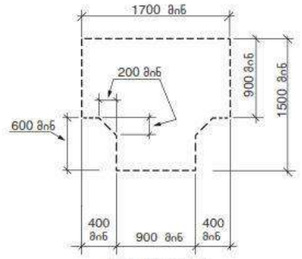

სურ. 304.3.2.1 (ა)
T-ის ფორმის მოსატრიალებელი სივრცე
ახალი შენობა-ნაგებობებისთვის - ვარიანტი 1

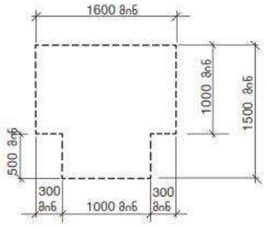

სურ. 304.3.2.1 (გ)
T-ის ფორმის მოსატრიალებელი სივრცე
ახალი შენობა-ნაგებობებისთვის - ვარიანტი 3

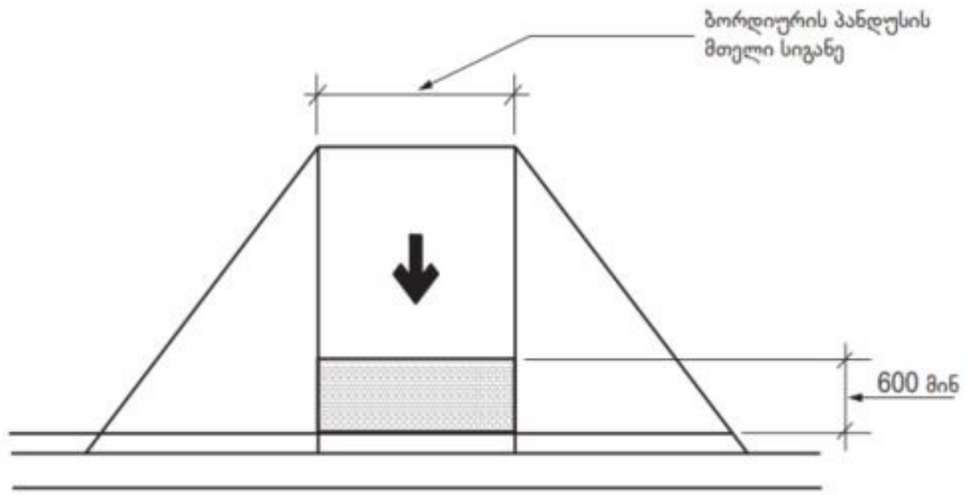

სურათი 705.6 (ა)
ამოცნობადი გამაფრთხილებლების მოცულობა - პერპენდიკულარული

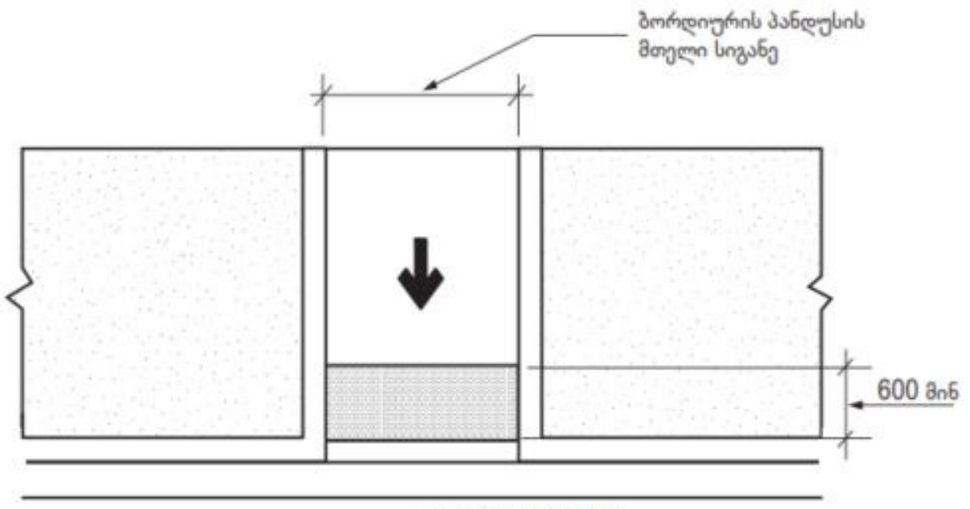

სურათი 705.6 (ბ)
ამოცნობადი გამაფრთხილებლების მოცულობა - შებრუნებული პანდუსი

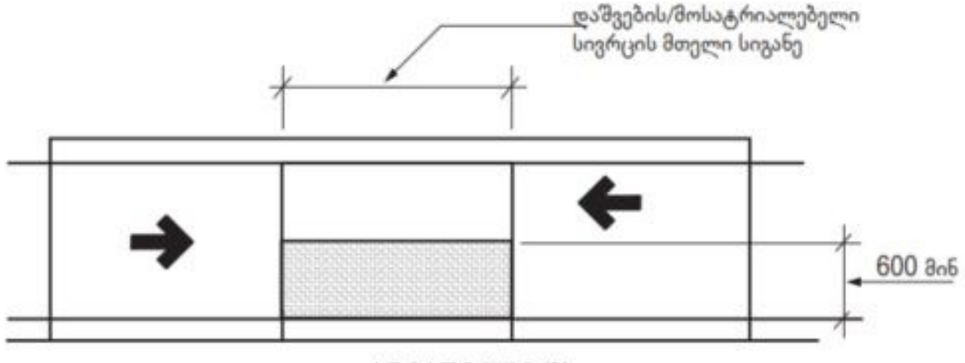

სურათი 705.6 (გ)
ამოცნობადი გამაფრთხილებლების მოცულობა - პარალელური

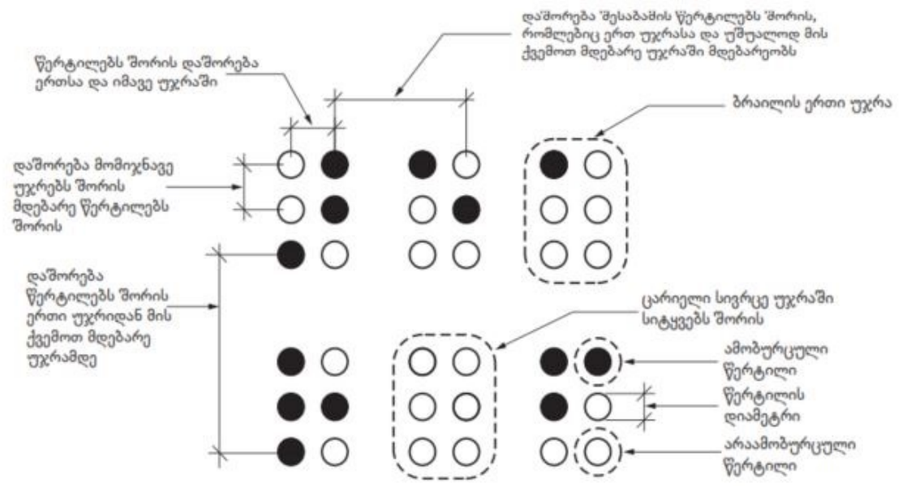

სურათი 703.4.3
ბრაილის გაზომვა

ცხრილი 703.4.3 - ბრაილის ზომები

გაზომვის დიაპაზონი	მინიმალური მმ-ში. მაქსიმალური მმ-ში
წერტილის ფუძის დიამეტრი	1,5 მმ-დან 1,6 მმ-მდე
დაშორება ორ წერტილს შორის ერთსა და იმავე უჯრაში	2,3 მმ-დან 2,5 მმ-მდე
მომიჯნავე უჯრებში მდებარე შესაბამის წერტილებს შორის დაშორება[1]	6,1 მმ-დან 7,6 მმ-მდე
წერტილის სიმაღლე	0,6 მმ-დან 0,9 მმ-ზე
დაშორება შესაბამის წერტილებს შორის ერთი უჯრიდან უმეტესად ქვემოთ[1]	10,0 მმ-დან 10,2 მმ-მდე

ცხრილი 703.7.5 პიქსელების რაოდენობა დაბალი რეზოლუციის (VMS) ნიშნებისათვის[1]

სიმბოლოს სიმაღლე	სიმბოლოს სიგანის დიაპაზონი	შტრიხის სიგანის დიაპაზონი	სიმბოლოებს შორის მანძილის დიაპაზონი
7	5-6	1	2
8	6-7	1-2	2-3
9	6-8	1-2	2-3
10	7-9	2	2-4
11	8-10	2	2-4
12	8-11	2	3-4
13	9-12	2-3	3-5
14	10-13	2-3	3-5
15	11-14	2-3	3-5

1. გაზომილია პიქსელებში.

მაგალითი 1

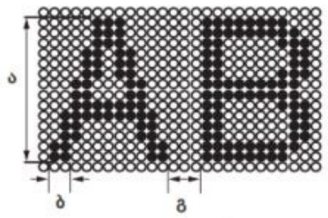

მაგალითი 2

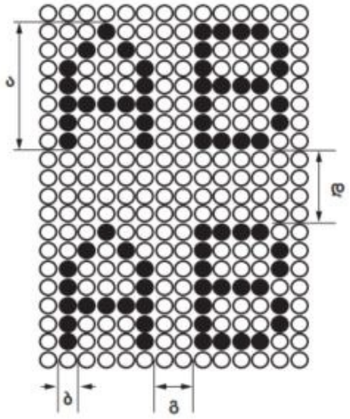

	მახასიათებელი	მაგალითი 1	მაგალითი 2
ა	სიმბოლოს სიმაღლე	14 პიქსელი	7 პიქსელი
ბ	შტრიხის სიგანე	2 პიქსელი	1 პიქსელი
გ	სიმბოლოებს შორის დაშორება	3 პიქსელი	2 პიქსელი
დ	ხაზებს შორის დაშორება		4 პიქსელი

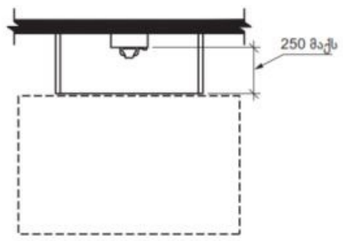

სურათი 704.2.1
იატაკის თავისუფალი სივრცე ტელეფონებისთვის
პარალელური მისაწვდომი

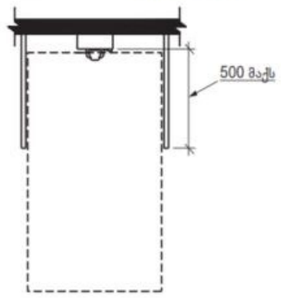

სურათი 704.2.2
იატაკის თავისუფალი სივრცე ტელეფონებისთვის
მისაწვდომი წინიდან

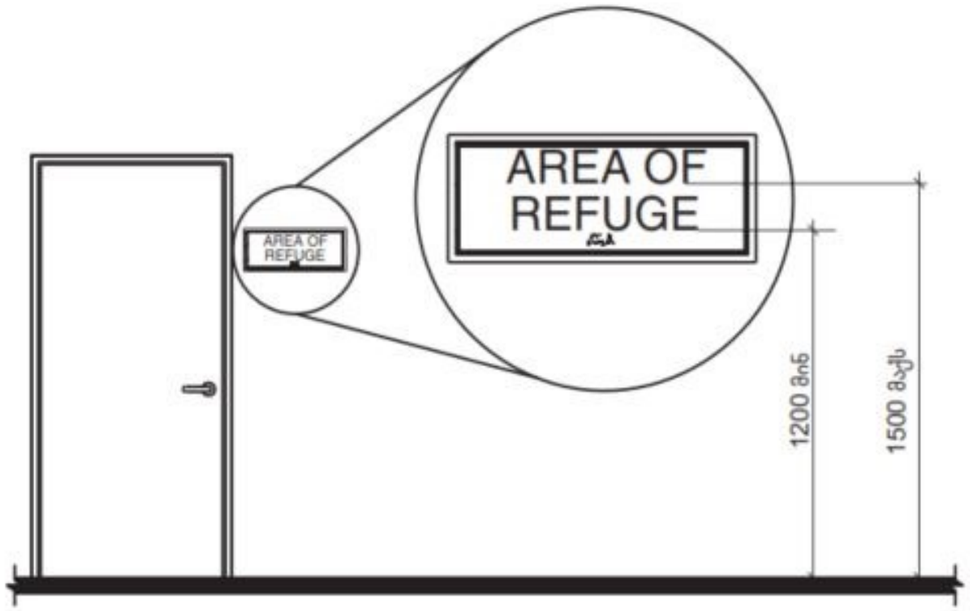
AREA OF REFUGE
AREA OF REFUGE
1200 მინ
1500 მაქს

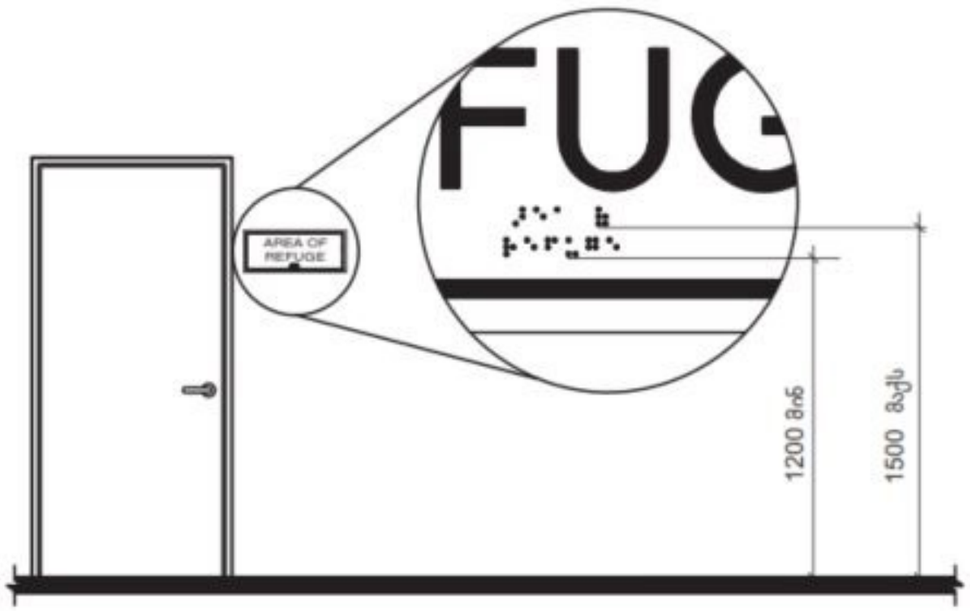
AREA OF REFUGE
1200 მინ
1500 მაქს

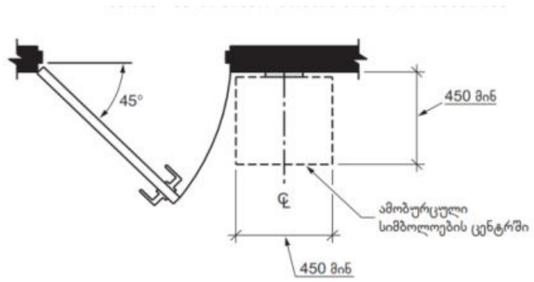
45°
450 მინ
℄
ამობურცული
სიმბოლოების ცენტრში
450 მინ

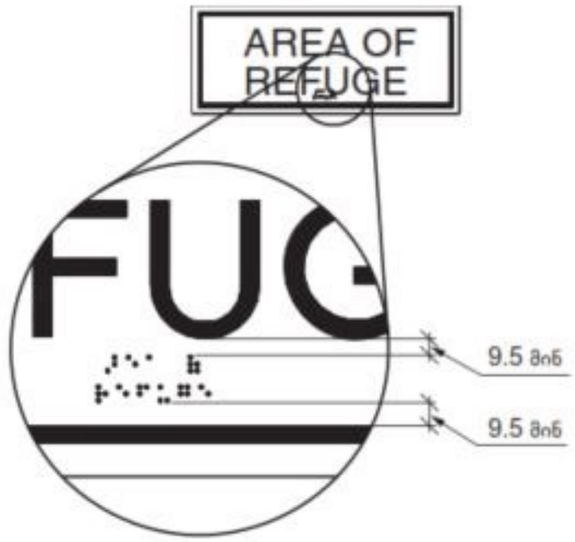
AREA OF REFUGE
9.5 მინ
9.5 მინ

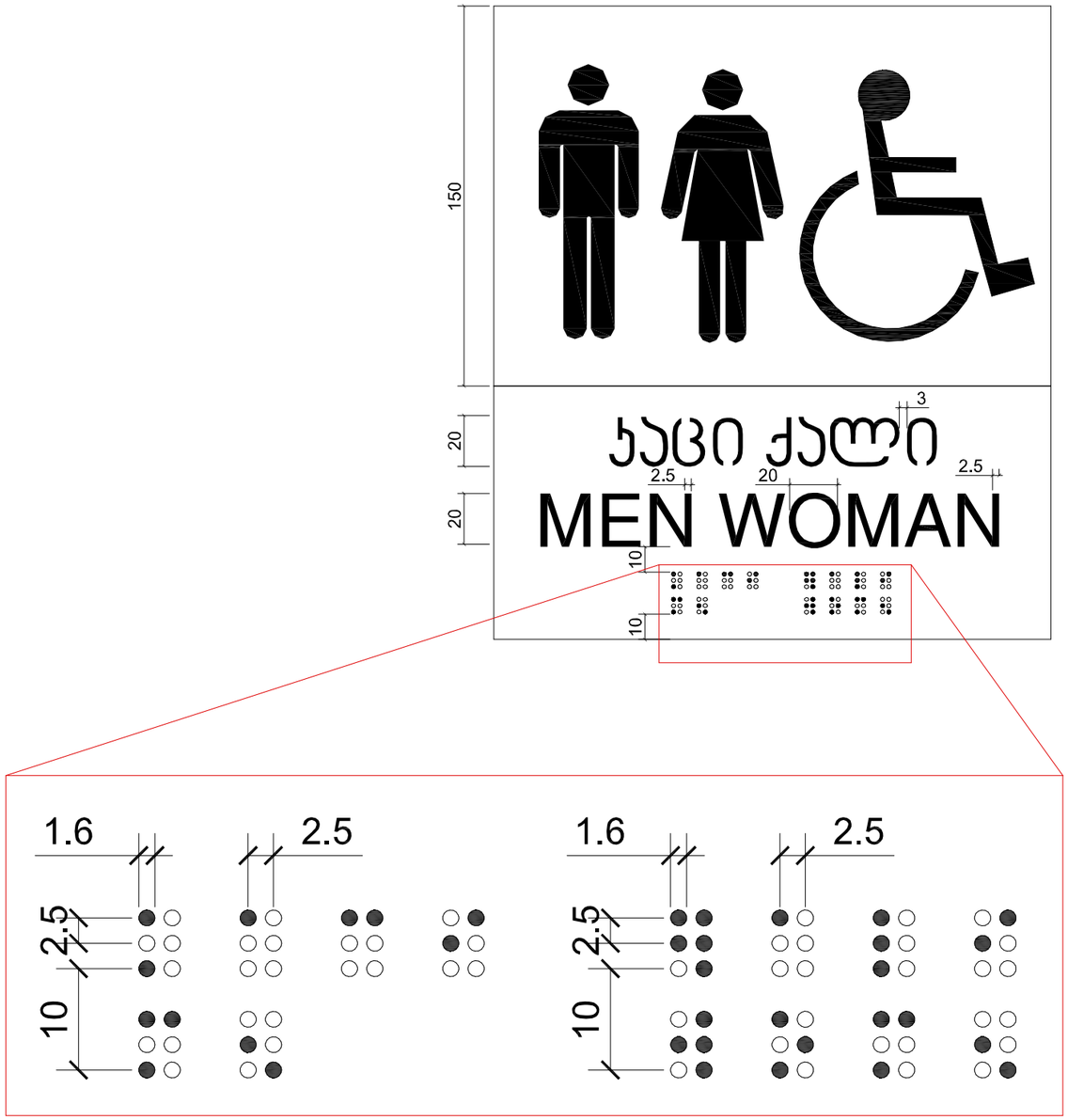
150
20
20
3
ჯაცი ქალი
2.5
20
2.5
MEN WOMAN
10
10
1.6
2.5
2.5
10
1.6
2.5
2.5
10


3.0
სიმბოლოების სიღრმე
0.8
ბრაილის სიღრმე

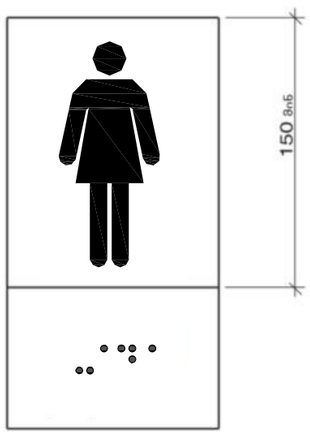
150 მინ




150 მინ

ნიშანი უნდა განთავსდეს კიბის უჯრედში გამოსაჩენ ადგილას.





ნიშანი უნდა განთავსდეს თავშესაფართან.

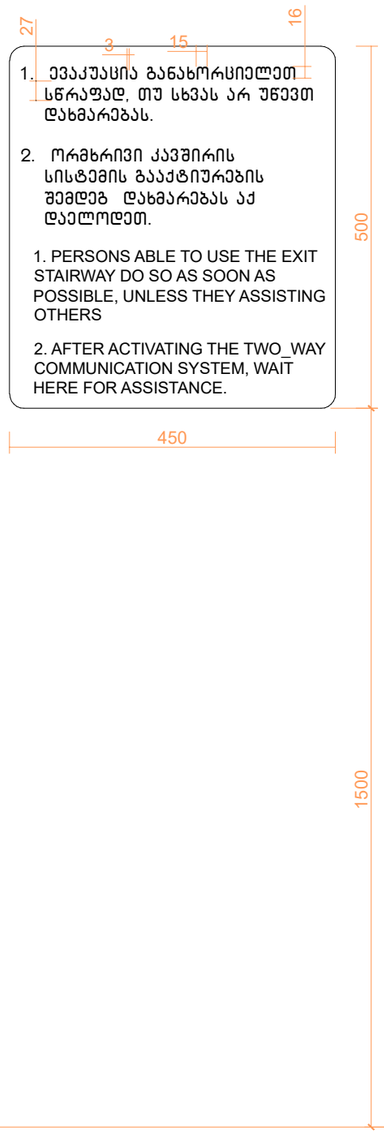

ნიშანი უნდა განთავსდეს შშმპ მისაწვდომ ავტოსადგომთან

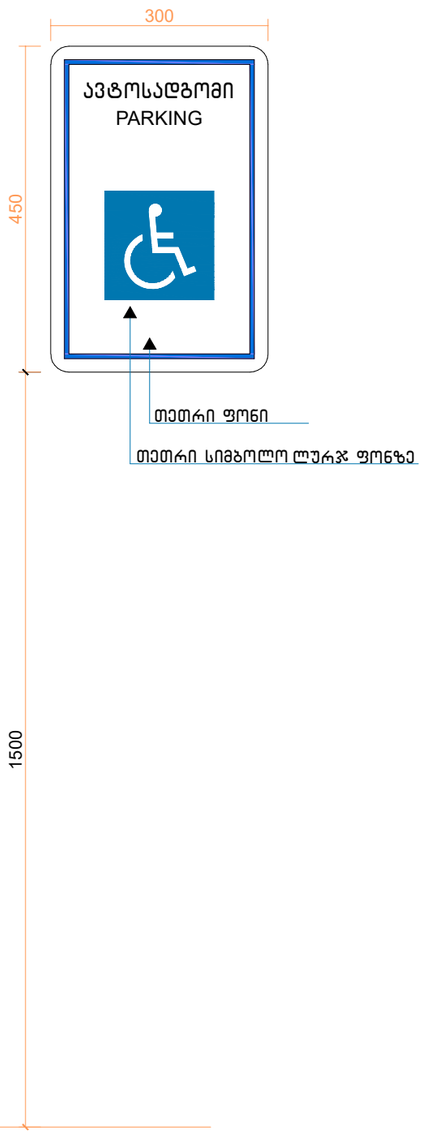

განთავსდება თავშესაფარში შესასვლელ კართან

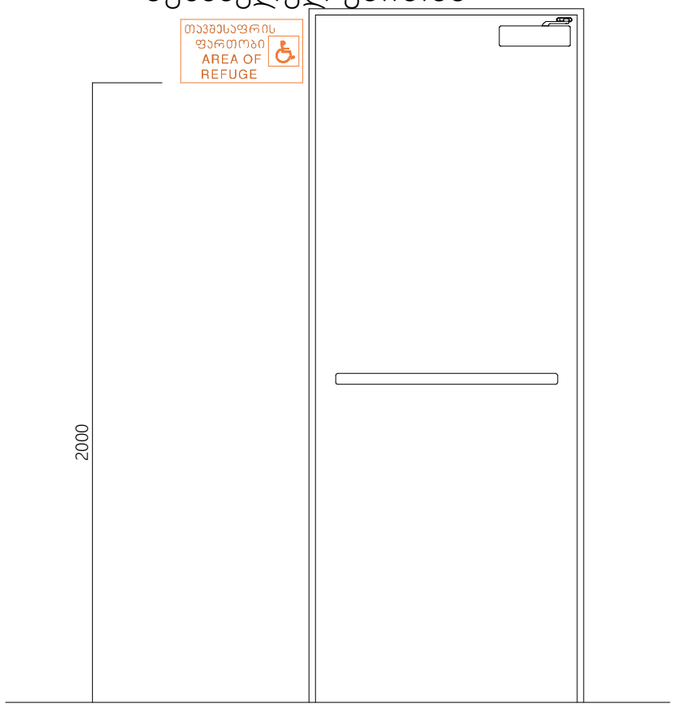

მანათობელი ნიშანი

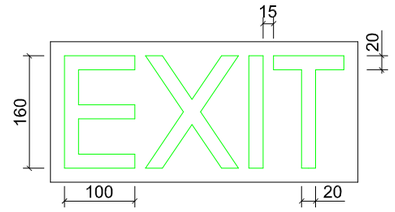

ნიშანი გზა კარებთან და შენობიდან გამოსასვლელ

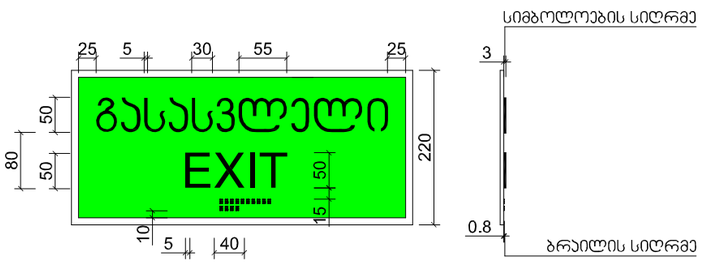

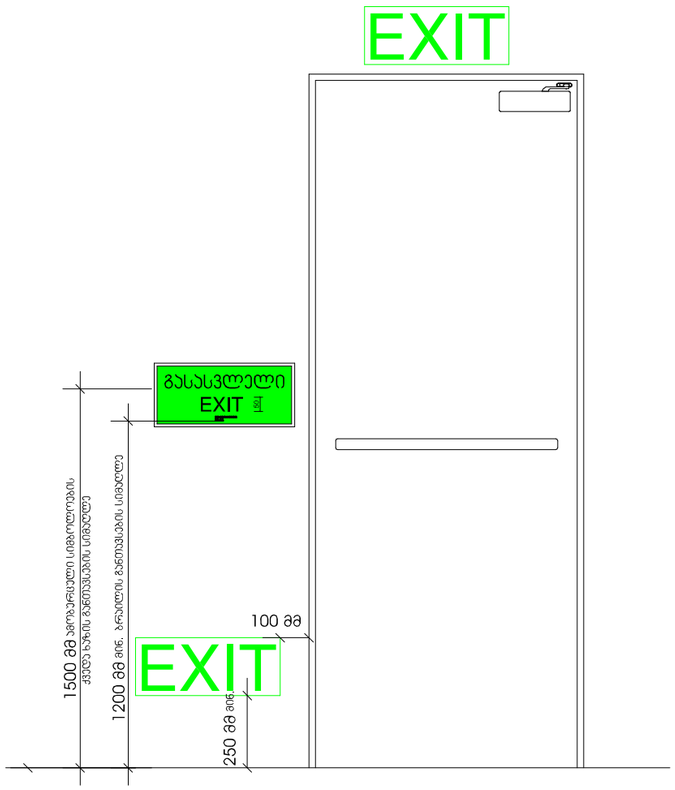

ბრაილის შრიფტი გასასვლელ კართან

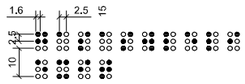

საევაკუაციო ნიშნები



შენობიდან გამოსასვლელი



შენობიდან გამოსასვლელის მდებარეობის ნანიშნებელი
გასასვლელი მდებარეობს მარცხნივ



შენობიდან გამოსასვლელის მდებარეობის ნანიშნებელი
გასასვლელი მდებარეობს მარჯვნივ

სამართავი ღილაკის ტიპი	ამობურცული ნიშანი	ბრაილის შეტყობინება	თანაფარდობა (გახსნილი რკალები აღნიშნავს გამოუყენებელ წერტილებს ბრაილის თითოეულ უჯრაში)
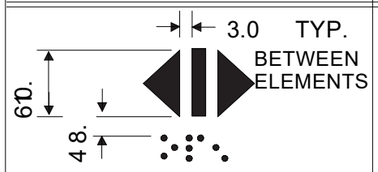 DOOR OPEN		 op“en”	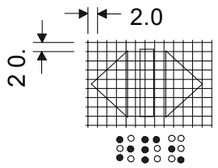
 REAR/SIDE DOOR OPEN		 op“en”	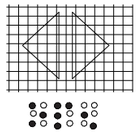
 DOOR CLOSE		 close	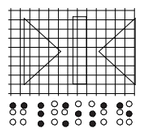
 REAR/SIDE DOOR CLOSE		 close	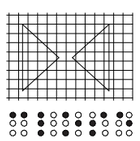
 MAIN		 ma“in”	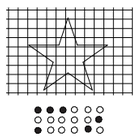
 ALARM		 a “al m”r	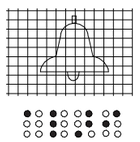
 PHONE		 ph“one”	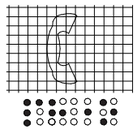
 EMERGENCY STOP (WHEN PROVIDED) X on face of octagon is not required to be tactile		 “st”op	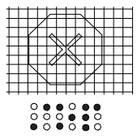

ცხრილი 407.4.7.1.3
სამართავი ღილაკების ამოცნობა