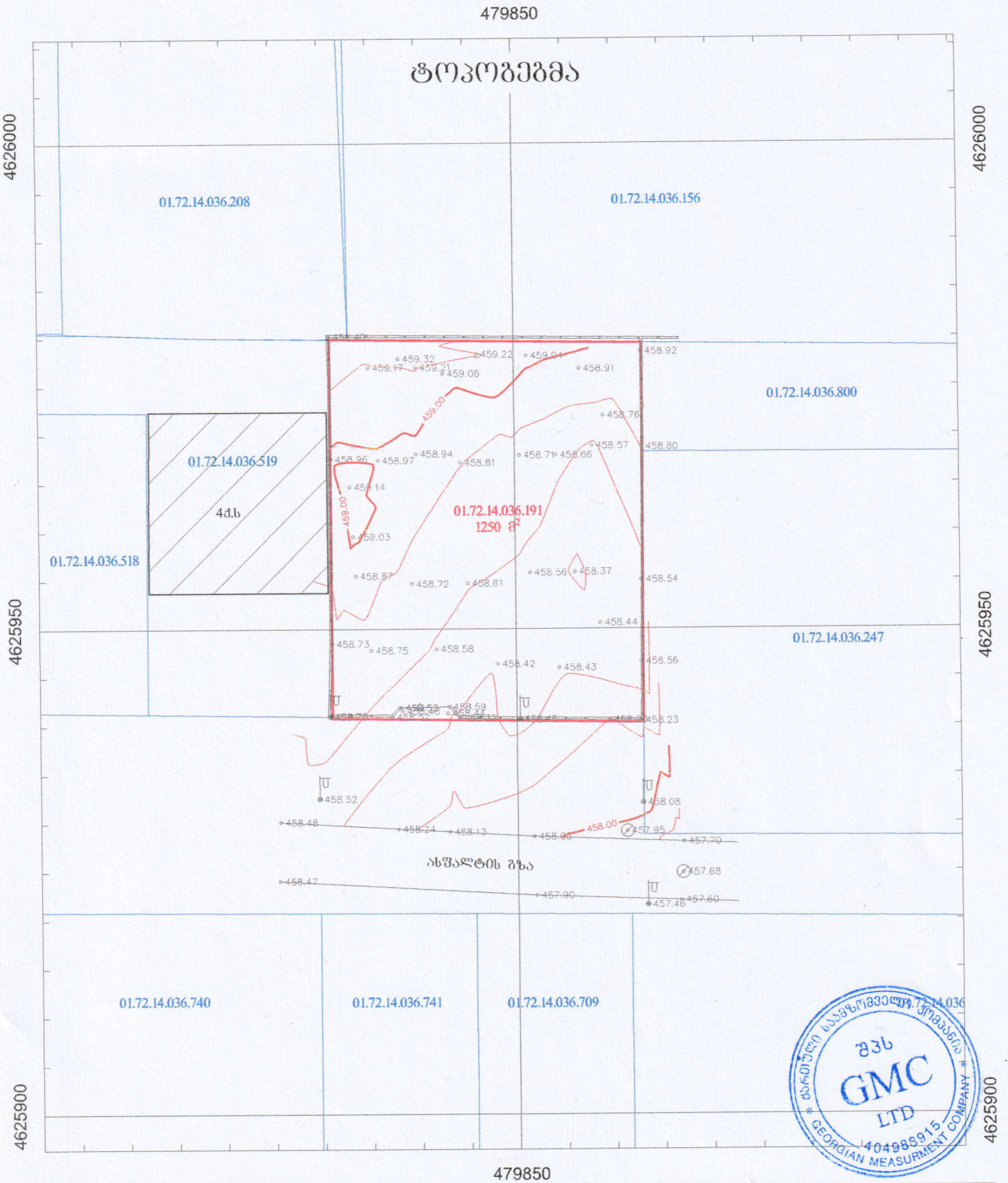

პირობითი აღნიშვნები

ნაკვეთის საზღვრები მითითებულია დამკვეთის მიერ

რეგისტრირებული მიწის ნაკვეთის საზღვრები

შენობა

მომიჯნავე მიწის ნაკვეთის საზღვრები

500 ჰიპსომეტრის ნიშნული

ელ. ბოძი

ბუჩქი

ფოთლოვანი ხე

წა

პეტრონის კედელი

მავთულის ზღუდე

ლითონის ზღუდე

UTM პროექციის კოორდინატები

ობიექტის მისამართი:
ქ. თბილისი, სოფელი დიღომი, ასფალთის ქ. №25

შპს GMC

დირექტორი		შ. ლაცაბიძე
დამკვეთი		შპს "მგდე" 400035154
მომზადების თარიღი	11.10.2022	მასშტაბი: 1:500

გენ-გეგმა 1:500

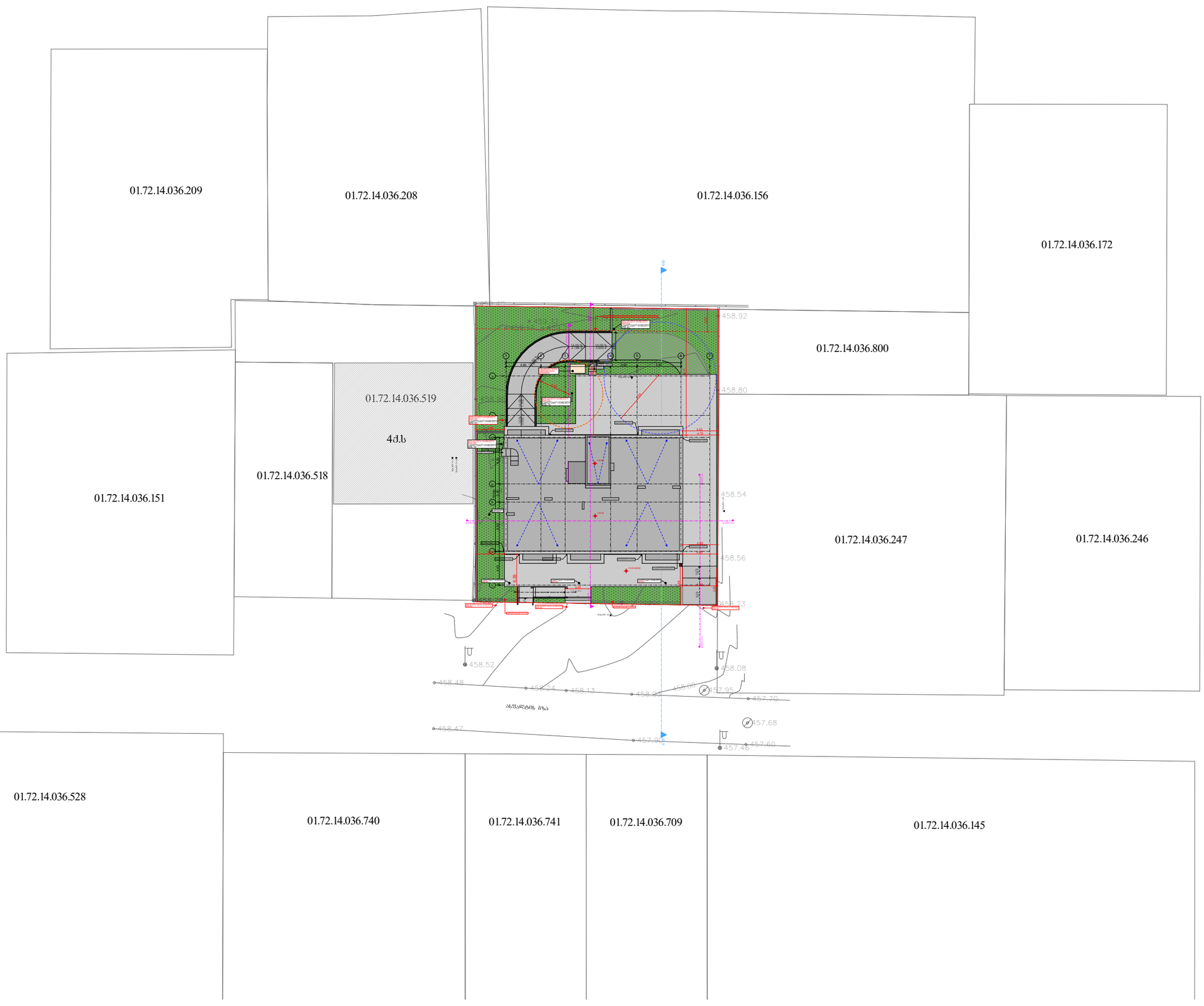

პროექტის დასახელება

მრავალბინიანი საცხოვრებელი სახლი

მისამართი:
Address

სოფელი დიღომი, ასმათის ქუჩა № 25 თბილისი საქართველო
01.72.14.036.191

პირობითი ნიშნები:

შენიშვნა:
Notes:

1. ნახაზზე ზომები მოცემულია მეტრებში.
2. ქსპლორაციამდე მიწებამდე პროექტში მასაძლებელია განხორციელდეს ცვლილებები.
3. ნახაზის ყველა ცვლილება მშენებლობის პროცესში შეთანხმებული უნდა იყოს პროექტის ავტორთან.

პროექტის სტატუსი Drawing Status	შეს. თარიღი Date
არქიტექტურული პროექტის შემთანხმება, მშენებლობის ნებართვა	2024

შემსრულებლები
performers

თანამდებობა	სახელი.გვარი	ხელმოწერა
პრ. ავტორი	ზანდარაშვილი	
არქიტექტორი	ზანდარაშვილი	

ნახაზის დასახელება
Drawing title

□□□-□□□□□

ფურცელი №	ფურცლის ზომა
მასშტაბი. Drawing Scale.	A3

2024 წ

მისაწვდომი გენ-გეგმა 1:500

1.20 მისაწვდომი სვლაგეზი

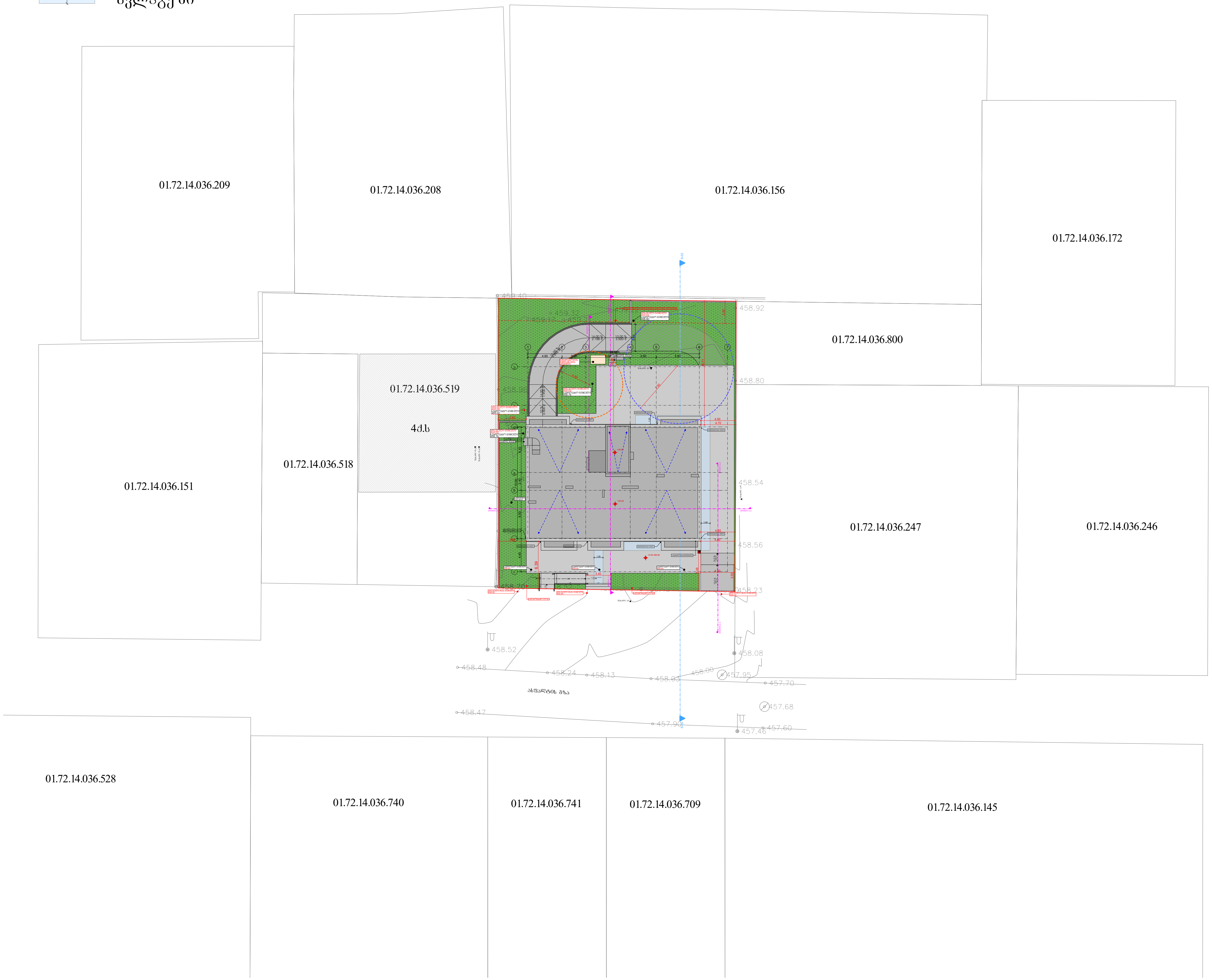

პროექტის დასახელება
მრავალბინიანი საცხოვრებელი სახლი
მისამართი: Address
სოფელი დიღომი, ასმათის ქუჩა № 25 თბილისი საქართველო 01.72.14.036.191

პირობითი ნიშნები:

1.20 მისაწვდომი სვლაგეზი

შენიშვნა:
Notes:

1. ნახაზზე ზომები მოცემულია მეტრებში.
2. ექსპლოატაციაში მიღებამდე პროექტში შესაძლებელია განხორციელდეს ცვლილებები.
3. ნახაზის ყველა ცვლილება მშენებლობის პროცესში შეთანხმებული უნდა იყოს პროექტის ავტორთან.

პროექტის სტატუსი Drawing Status	შეს. თარიღი Date
არქიტექტურული პროექტის შეთანხმება, მშენებლობის ნებართვა	2024

შემსრულებლები
performers

თანამდებობა	სახელი.გვარი	ხელმოწერა
პრ. ავტორი	მ. ზანდარაშვილი	
მთ. არქიტექტორი	მ. ზანდარაშვილი	[signature]

ნახაზის დასახელება
Drawing title

მისაწვდომი გენ-გეგმა

ფურცელი №	ფურცლის ზომა
მასშტაბი. Drawing Scale.	A3

2024 წ