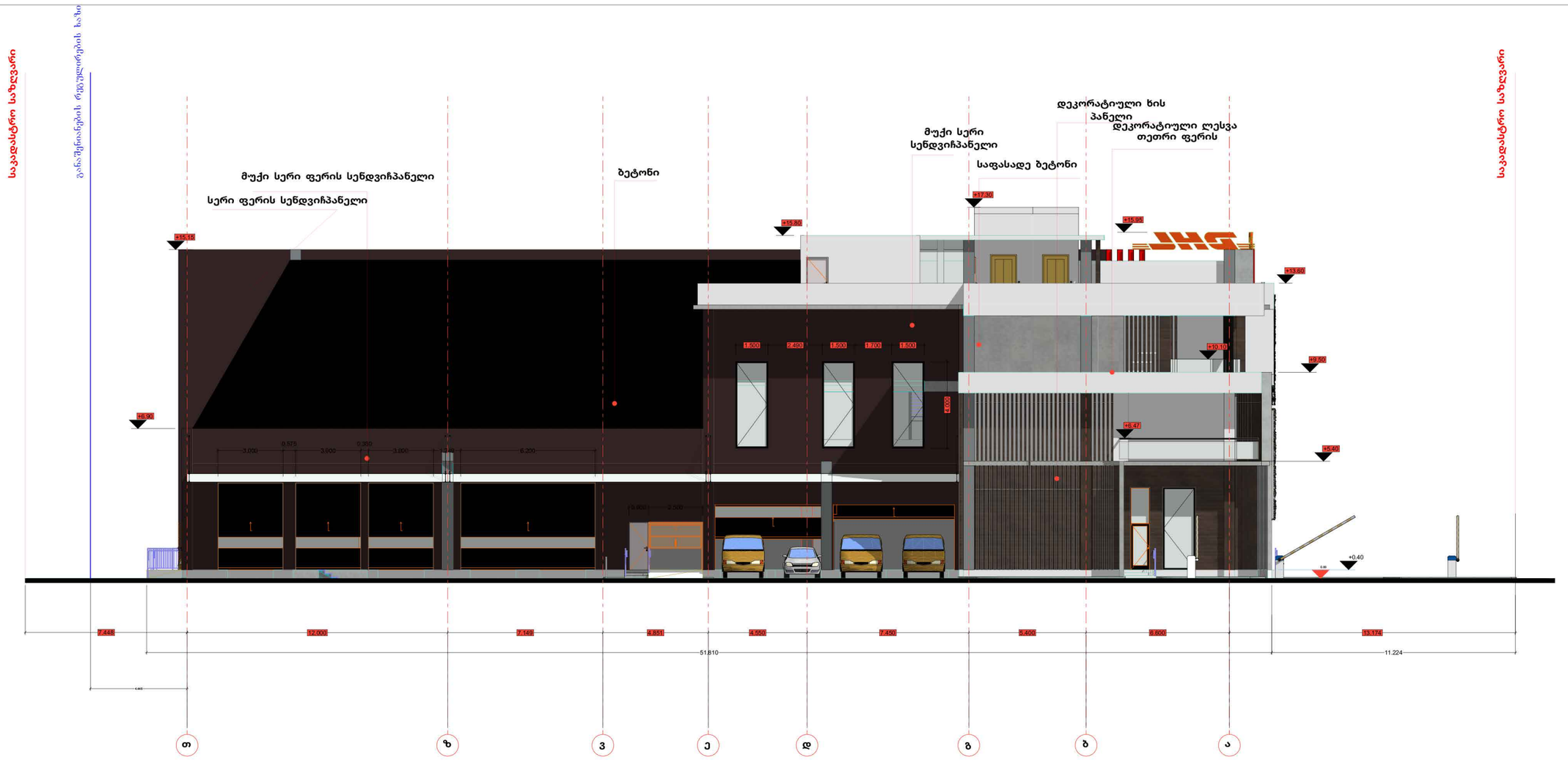

არქიტექტორი

ალექსანდრე ნოდია

პროექტი:

საწყობი

თბილისი,გრიგოლ ლორთქიფანიძის ქ. 138,
9019კვ.მ არასასოფლო-სამეურნეო დანიშნულების
ს.კ 01.19.21.002.553

სიმაღლის ნიშნული

კოლონა

ჭრილის ხაზი

რიგელი

ფასადის ხაზი

მიწის ზედაპირთან შეხების წერტილი

მაშტაბი 1:100

დასახელება

ფასადი თ-ა

ავტორი : ა.ნოდია

დახაზა : ა.ნოდია

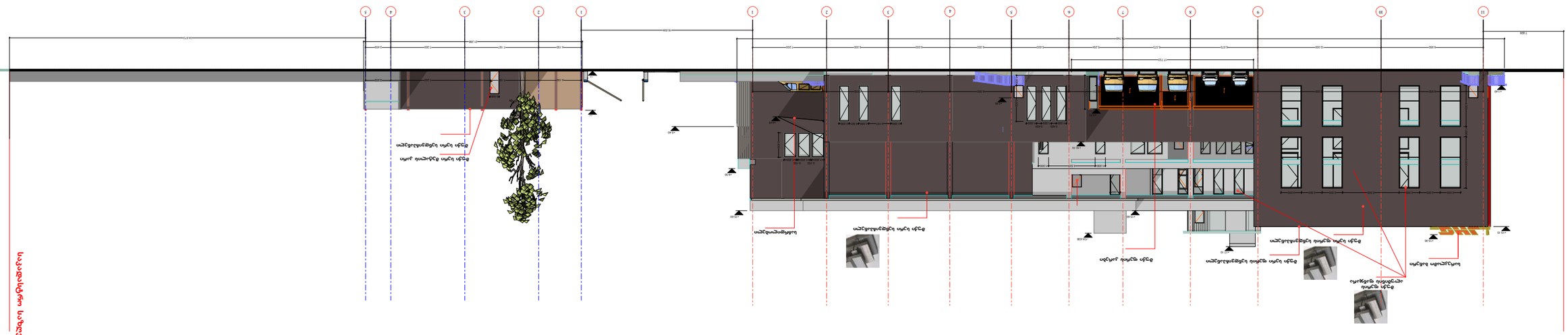
საკადასტრო საზღვარი
ფასადი 11-1
ეტაპობრივად
შენობა ნაგებობის
ტექნიკური ზონის
მასშტაბი 1:100
თარიღი 06.06.2024
არქიტექტორი
ავტორები
პროექტის დასახელება
ქ. თბილისი, ჩოხატაურის ქუჩა №38, 9019,2,8 ა/კ ნაკვეთზე საცხოვრებელი სახლის მშენებლობა
ს/კ 01.19.21.002.533
ფასადის ხედი ჩრდილოეთიდან
ფასადის ხედი აღმოსავლეთიდან
ფასადის ხედი სამხრეთიდან
ფასადის ხედი დასავლეთიდან
ფასადის ხედი ეზოდან
ფასადის ხედი ეზოდან
ფასადის ხედი ეზოდან
ფასადის ხედი ეზოდან
საკადასტრო საზღვარი

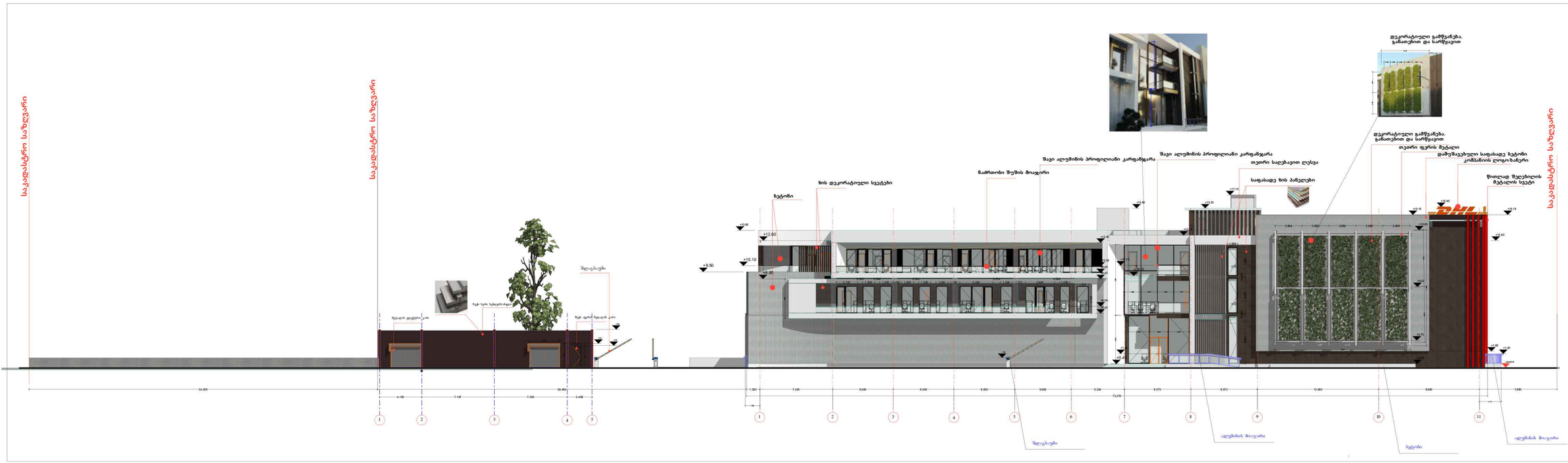

არქიტექტორი

ალექსანდრე ნოდია

პროექტი

საწყობი

თბილისი,გრიგოლ ღორთქიფანიძის ქ. 138, 9019.33.მ არასასოფლო-სამეურნეო დანიშნულების ს.კ 01.19.21.002.553

თარიღი08.06.2024

პირობითი აღნიშვნები

- საძირკვლის ნიშნული
- კოლონა
- ჭიშკრის ბაზა
- რიგელი
- ფასადის ბაზა
- ხიდის ზედაპირის შესრულების ნიშნული

დასახელება

ფასადი 1-11

ავტორი : ა.ნოდია

დახაზა : ა.ნოდია

ფასადი ა-თ



არქიტექტორი

ალექსანდრე ნოდია

პროექტი:

საწყობი

თბილისი,გრიგოლ ლორთქიფანიძის ქ. 138, 9019კვ.მ არასასოფლო-სამეურნეო დანიშნულების ს.კ 01.19.21.002.553

თარიღი: 08.06.2024

მაშტაბი1:100

სიმაღლის ნიშნული
კოლონა
ჭრილის ხაზი
რიგელი
ფასადის ხაზი
მიწის ზედაპირთან შეხების წერტილი

დასახელება

ფასადი ა-თ

ავტორი : ანოდია

დახაზა : ანოდია

ნახატი 1.100

ფასადების ტიპიური ელემენტები

ტიპიური სართულის ფრაგმენტი

ინჟინერი ლ. ტაბატაძე

ობიექტი: ქალაქ ბათუმში, ზღვისპირა ბულვარის მიმდებარედ, ნაკვეთი №-138, 9019.33.მ ფართობის მქონე, საკადასტრო კოდით 01.19.21.002.553 ს/კ

ნახატის დასახელება: ტიპიური სართულის ფრაგმენტი

ნახატის №: ა.ტიპ.100