A-3		1.6	gegmebi.dwg
ფურცლის ფორმატი	№-ის ამოწერა/ჯერ	№-ის ნომერი/ცვლა	ცვლილების ტიპი/შინაარსი

პროექტის დასახელება

-0.15 (896.85) - ნიშნულები

20.5 m2 - სველი წერტილების ფართობი

ასაწევი სახანძრო ავტომობილის მოძრაობის ტრაექტორია

მ/ბ. მე3 პანდუსის ღერძი

ნახაზის დასახელება

ფილიალი ,,ბანკი"

ობიექტის მისამართი

ქ. თბილისი, ვაკის რაიონი, ვეძისწყაროს ქუჩა №№ 14 - 17

დამკვეთი	ბანკი	
ფილიალის ხელმძღვანელი	ქ.	
პროექტის ხელმძღვანელი	ქ.	
არქიტექტორი	ქ.	
კონსტრუქციული ნაწილის მთავარი ინჟინერი		

პროექტის ეტაპი ეტ. ნახ. №

მასშტაბი	1:100	9/13/2018

ნახაზის დასახელება

-1 სართულის იატაკის დონის ნიშნული -3.60

№		
1		
2		
3		
4		
5		
6		

ცვლილების ტიპი/შინაარსი | ცვლილების №-ის ამოწერა | ცვლილების თარიღი

ინვენტარიზაციის №

ნახაზის №

ინვენტარიზაციის ეტაპი

ობიექტის მისამართი

ქ. თბილისი, ვაკის რაიონი, ვეძისწყაროს ქუჩა №№ 14 - 17

ნახაზის დასახელება

ფილიალი ,,ბანკი"

დამკვეთი

ბანკი

პროექტის ხელმძღვანელი ქ. [illegible] მ. [illegible]

არქიტექტორი ქ. [illegible] მ. [illegible]

კონსტრუქციული ნაწილის მთავარი ინჟინერი ქ. [illegible] მ. [illegible]

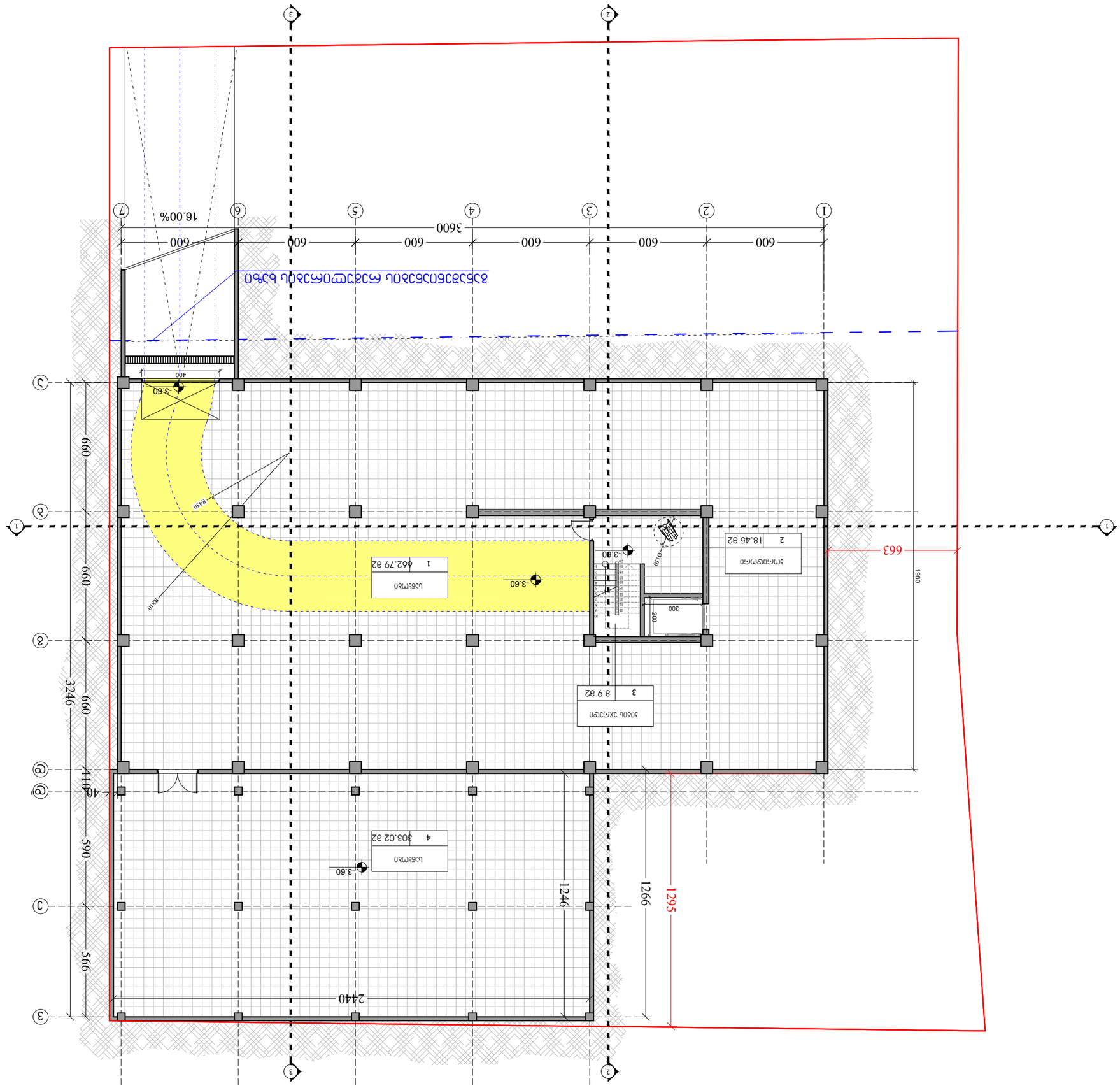

ნახაზზე გამოსახული ფართების ექსპლიკაცია

1	სველი წერტილი	662.79 მ2
2	ელექტრო პანელი	18.45 მ2
3	ტექნიკური სველი	8.9 მ2
4	სველი წერტილი	303.02 მ2

ნახაზზე გამოსახული ფართების ჯამური ფართობი: 993.16 მ2

ნახაზზე გამოსახული ფართების ჯამური ფართობი: 1993.28 მ2

ნახაზზე გამოსახული ფართების ჯამური ფართობი - 430.66 მ2

ნახაზზე გამოსახული ფართების ჯამური ფართობი - 629.24 მ2

ნახაზზე გამოსახული ფართების ჯამური ფართობი - 215.68 მ2

Проект			A-3
Стадия	Nº листа	1.6	
Имя файла			

Экспликация помещений

№	Наименование	Площадь, м2
1	Тамбур	5.00
2	Коридор	83.83
3	Санузел	6.03
4	Санузел	6.03
5	Коридор	186.24
6	Тамбур	5.00

Условные обозначения

- Граница земельного участка
- Граница зоны действия сервитута
- Граница зоны с особыми условиями использования территории
- Проектируемое здание

Ведомость чертежей

Лист	Наименование	Примечание
1	Ситуационный план	
2	План земельного участка	
3	План земельного участка	
4	План земельного участка	
5	План земельного участка	
6	План земельного участка	

Ведомость элементов благоустройства

Наименование	Площадь, м2
Площадь участка	2000.00
Площадь застройки	1186.24
Площадь твердых покрытий	813.76

Ведомость малых архитектурных форм

Поз.	Наименование	Кол.	Примечание
1	Урна	2	
2	Скамья	2	

Ведомость ограждений

Поз.	Наименование	Длина, м	Примечание
1	Ограждение	130.00	

Ведомость покрытий

Поз.	Наименование	Площадь, м2	Примечание
1	Асфальтобетонное покрытие	813.76	

Ведомость озеленения

Поз.	Наименование	Площадь, м2	Примечание
1	Газон	813.76	

Ведомость освещения

Поз.	Наименование	Кол.	Примечание
1	Светильник	4	

Ведомость инженерных сетей

Поз.	Наименование	Длина, м	Примечание
1	Водопровод	45.00	
2	Канализация	40.00	
3	Электрокабель	60.00	

Ведомость дорожных знаков

Поз.	Наименование	Кол.	Примечание
1	Знак 5.19.1	2	
2	Знак 5.19.2	2	

Ведомость разметки

Поз.	Наименование	Длина, м	Примечание
1	Разметка 1.1	12.00	
2	Разметка 1.2	24.00

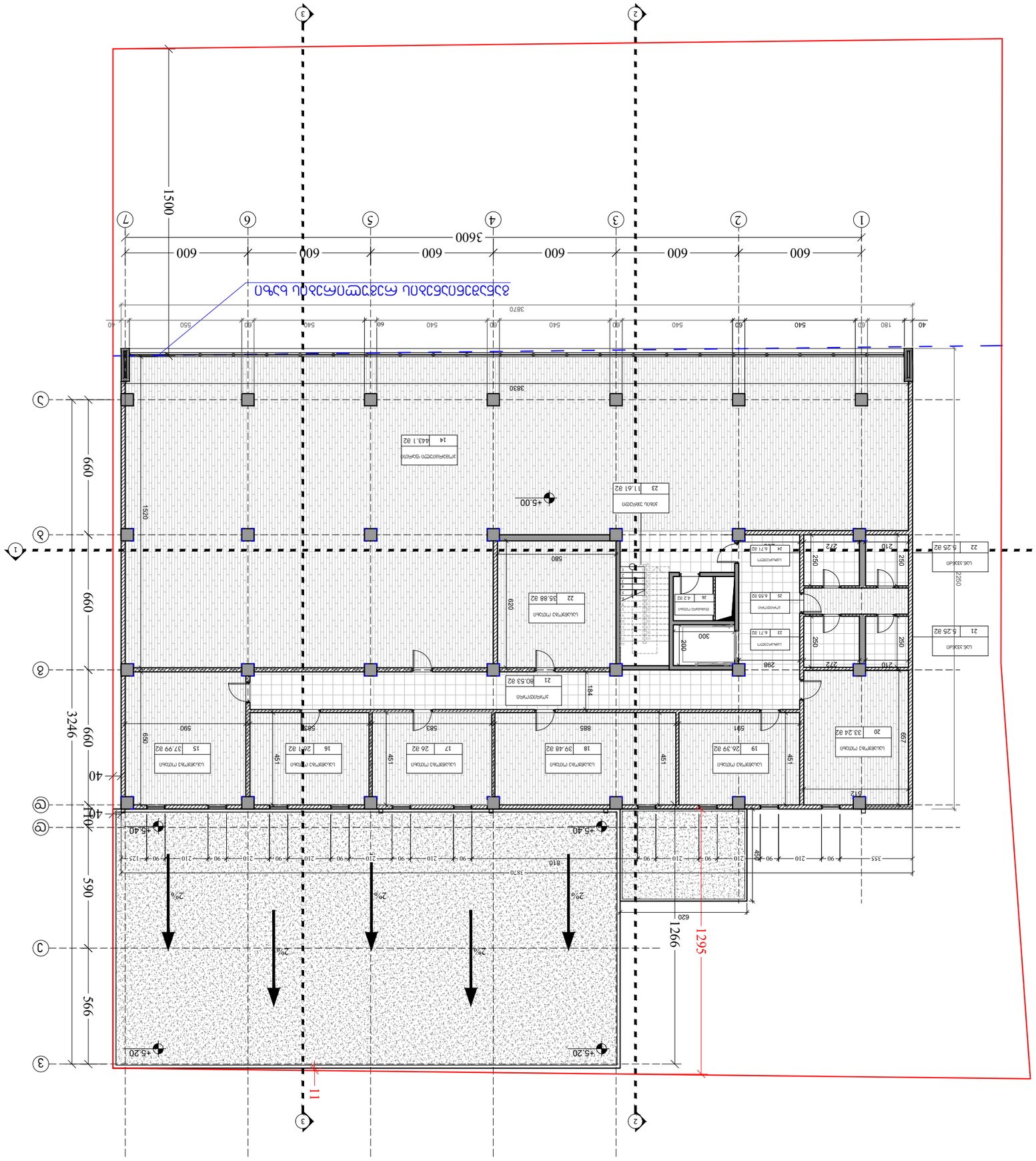

պատվեր	գծագրի №	գծագրի №	գծագրի անվանում
A-3		1.6	gegmeb.dwg

ՅՈՒՐԱՔԱՆՉՅՈՒՐ ԳԾԱԳՐԵՐ

-0.15 (896.85) - ճոճեպաշտ

20.5 m2 - նստարանի ընդհանուր պատուհան

- նշանակված տարածքներ

- ներդրվելիք նոր պատուհան

- ներդրվելիք նոր դուռ

ԿՈՆՏՐՈԼԻ ԼՈԳԻԿԱ

ԱՌԱՆՑՔԱՅԻՆ ՏՎՅԱԼՆԵՐ

ընդհանուր տարածությունը	33322.2 մ2	
գործառնական: նոր մասնաշենք	53.34 մ2	
նստարանի պատուհան - 1993.28 մ2		
նստարանի դուռ տարածությունը - 430.66 մ2		
դուռ տարածությունը տարածությունը - 629.24 մ2		
ընդհանուր - 215.68 մ2		

պատվիրատու	ՀՀ ԱՇՏԱՐԱԿԻ ՄԱՐԶԱՅԻՆ ԿԱՌԱՎԱՐՄԱՆ	
գլխավոր նախագծող	Ա. ԱՎԱԳՅԱՆ	Ա. ԱՎԱԳՅԱՆ
գլխավոր ճարտարապետ	Ա. ԱՎԱԳՅԱՆ	Ա. ԱՎԱԳՅԱՆ
գլխավոր մասնագետ	Ա.ՈՍԿԱՆՅԱՆ	Ա.ՈՍԿԱՆՅԱՆ
մասնագետներ		

ՀԱՅԱՍՏԱՆԻ ՀԱՆՐԱՊԵՏՈՒԹՅՈՒՆ ԵՐԵՎԱՆ

ազանվանում	1:100	մասնագետ	9/13/2018
			մասնագիտությունը
2 կարգի մասնագիտ ճարտարապետ			
	№		
	1		
	2		
	3		
	4		
	5		
	6		

կանոնակարգ	ազգանուն	ստորագրություն

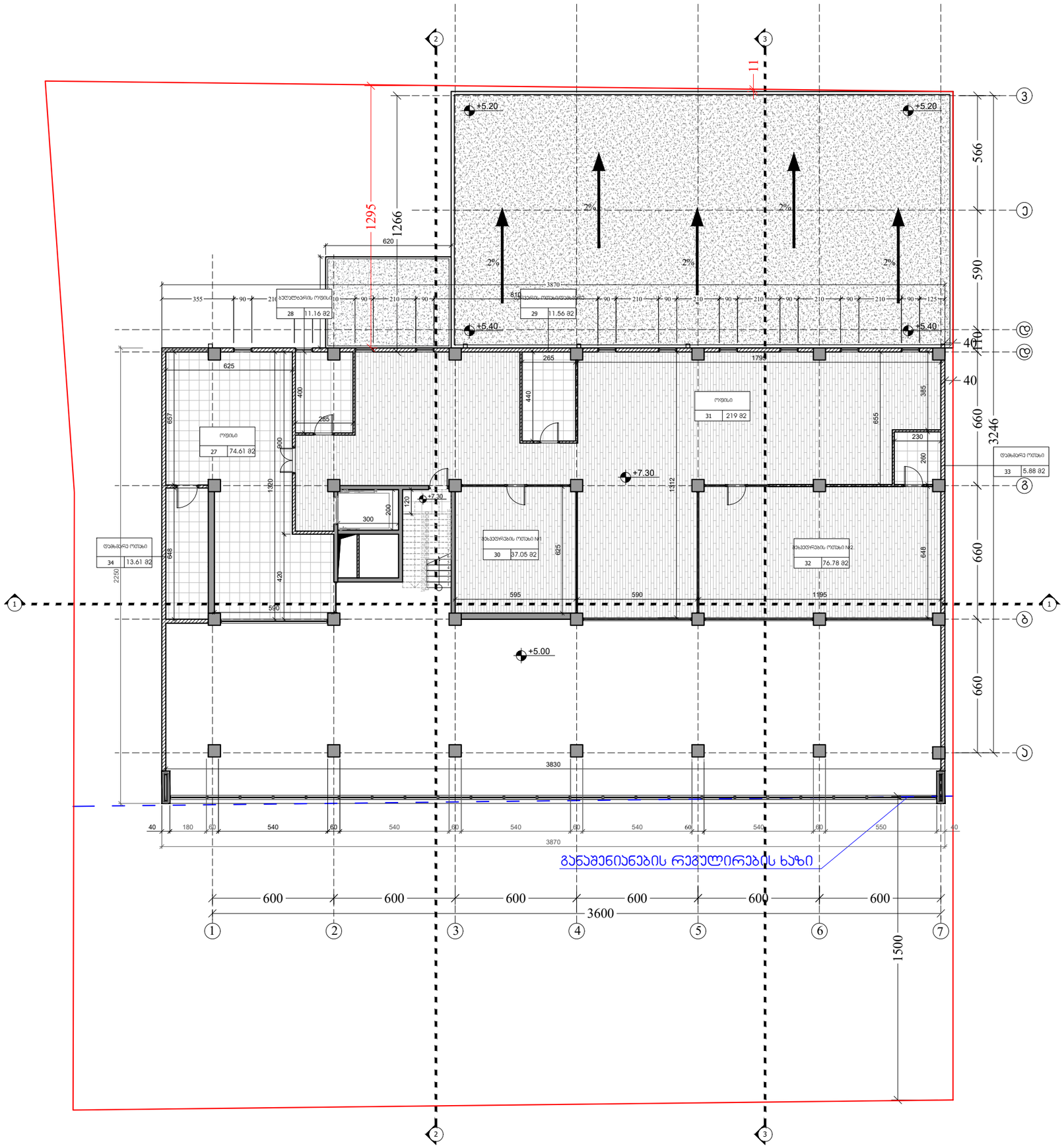

ფორმატი	დაყვეთა №	პროექტის №	ფაილის სახელი
A-3		1.6	gegmebi.dwg

პირობითი აღნიშვნები

-0.15 (896.85) - ნიშნული

20.5 m2 - სათავსის ფართობი

- საკადასტრო საზღვარი

- განაშენიანების რეგ. ხაზი

ტექნიკურ ეკ. მაჩვენებელი

საერთო ფართი - 3322.2 მ2

მათ შორის: პირის უჯრედი - 53.34 მ2
სასაწყობე ფართი - 1993.28 მ2
საოფისე ფართი - 430.66 მ2
კომერციული ფართი - 629.24 მ2
დამხმარე - 215.68 მ2

დამკვეთი: შპს "აკვალაინი"

პროექტი: მრავალფუნქციური შენობა

მისამართი: დიდი დიღომი, დავით აღმაშენებლის ხეივანი, ნაკვეთი 14 - 517

თანამდებობა	გვარი	ხელმოწერა
მთ.არქიტექტორი	რ. ხეცურიანი	
ავტორი	რ. ხეცურიანი	
თანაავტორი	ბ.იმერლიშვილი	
კონსტრუქტორი		

არქიტექტურული ნაწილი

მასშტაბი: 1:100

თარიღი: 9/13/2018

ნახაზი: ანტრესოლის გეგმა (ნიშნული +7.30)

პორექტირება

№		
1		
2		
3		
4		
5		
6		

სტადია	ინდექსი	ფურცლები
პროექტი		

ფორმატი	დაჯგუფება №	პროექტის №	ფაილის სახელი
A-3		1.6	gegmebi.dwg

პირობითი აღნიშვნები

-0.15 (896.85) - ნიშნული

20.5 m2 - სათავსის ფართობი

- საკადასტრო საზღვარი

- განაშენიანების რეგ. ხაზი

ტექნიკურ ეკ. მაჩვენებელი

საერთო ფართი - 3322.2 მ2

მათ შორის: ჯიხის უჯრედი - 53.34 მ2
სასაწყობე ფართი - 1993.28 მ2
საოფისე ფართი - 430.66 მ2
კომერციული ფართი - 629.24 მ2
დამხმარე - 215.68 მ2

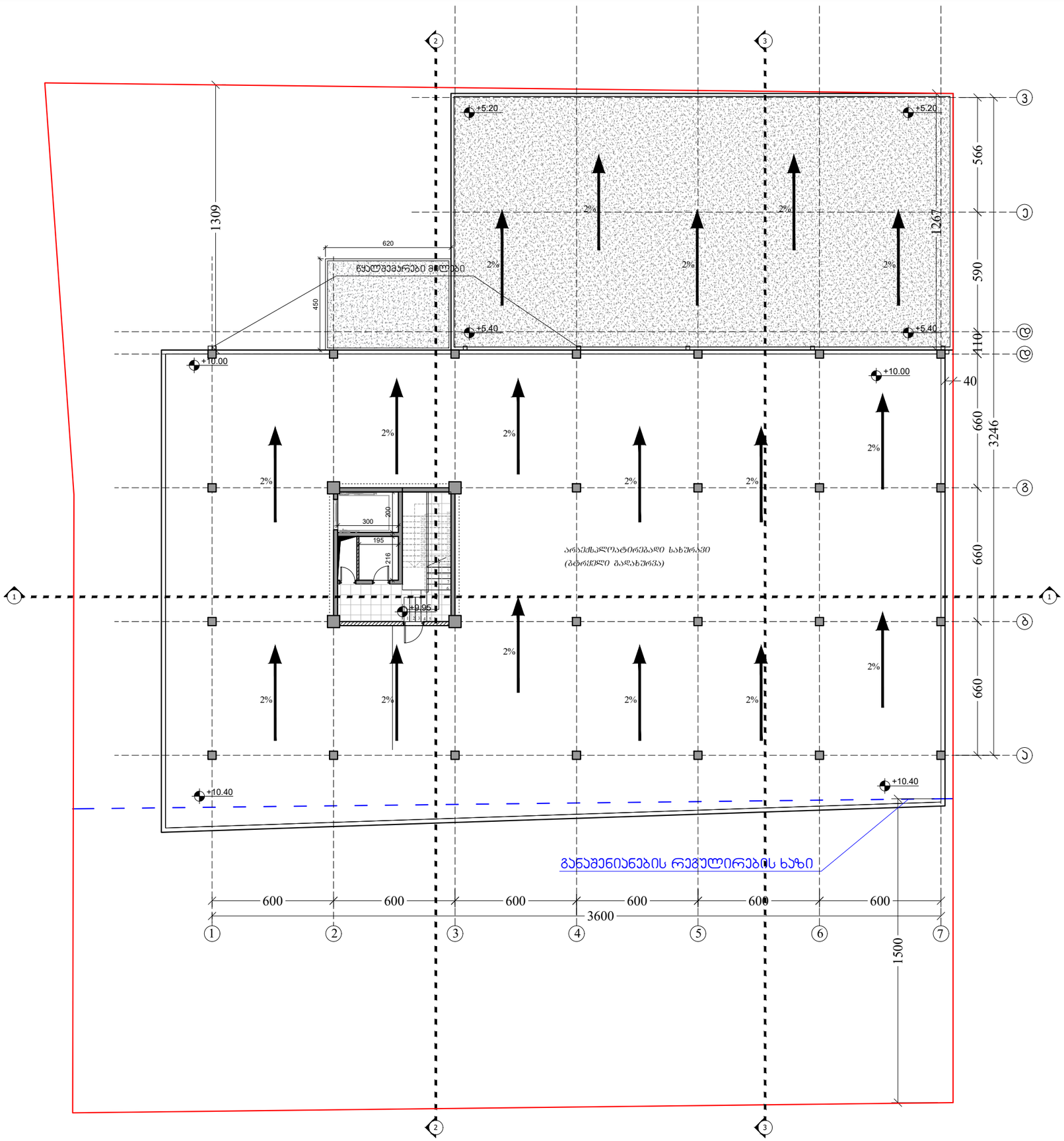

დამკვეთი	შპს "აკვალაინი"	
პროექტი	მრავალფუნქციური შენობა	
მისამართი	დიდი დიღომი, დავით აღმაშენებლის ხეივანი, ნაკვეთი 14 - 517	
თანამდებობა	გვარი	ხელმოწერა
მთ.არქიტექტორი	რ. ხეცურიანი	
ავტორი	რ. ხეცურიანი	
თანაავტორი	ბ.იმერლიშვილი	
კონსტრუქტორი		

არქიტექტურული ნაწილი

მასშტაბი	1:100	თარიღი	9/13/2018

ნახაზი: გეგმა +9.95 ნიშნულზე

პროექტირება

№		
1		
2		
3		
4		
5		
6		

სტადია	ინდექსი	ფურცლები
პროექტი		

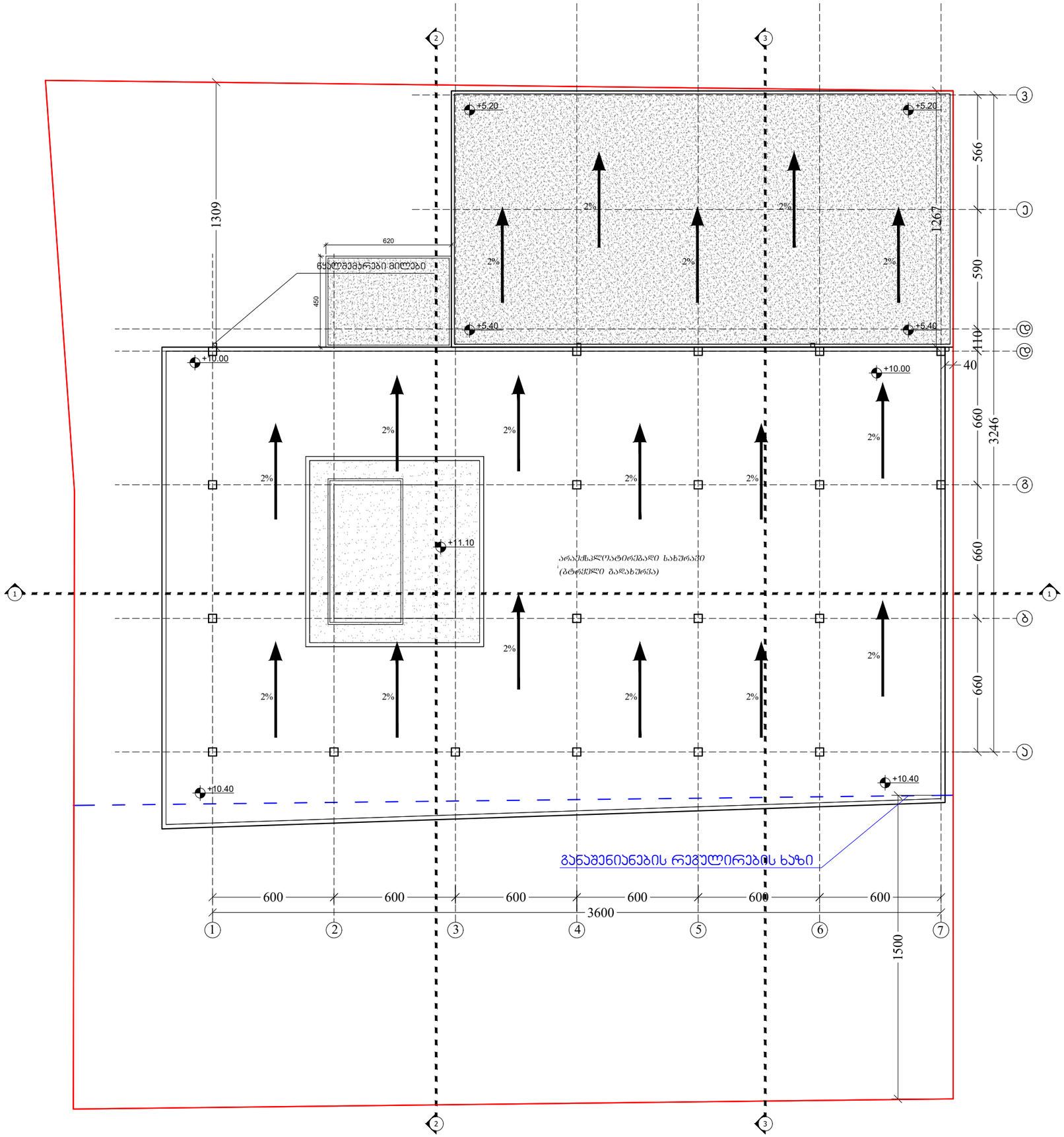

ფორმატი	დამატება №	პროექტის №	ფაილის სახელი
A-3		1.6	gegmebi.dwg

პირობითი აღნიშვნები

-0.15 (896.85) - ნიშნული

20.5 m2 - სათავსის ფართობი

- საკადასტრო საზღვარი

- განაშენიანების რეგ. ხაზი

ტექნიკურ ეკ. მაჩვენებელი

საერთო ფართი - 3322.2 მ2

მათ შორის: ჯიბის უჯრედი - 53.34 მ2
სასაწყობე ფართი - 1993.28 მ2
საოფისე ფართი - 430.66 მ2
კომერციული ფართი - 629.24 მ2
დამხმარე - 215.68 მ2

დამკვეთი: შპს "აკვალაინი"

პროექტი: მრავალფუნქციური შენობა

მისამართი: დიდი დიღომი, დავით აღმაშენებლის ხეივანი, ნაკვეთი 14 - 517

თანამდებობა	გვარი	ხელმოწერა
მთ.არქიტექტორი	რ. ხეცურიანი	
ავტორი	რ. ხეცურიანი	
თანაავტორი	ბ.იმერლიშვილი	
კონსტრუქტორი		

არქიტექტურული ნაწილი

მასშტაბი 1:100 | თარიღი 9/13/2018

ნახაზი: სახურავის გეგმა

პორექტირება

№		
1		
2		
3		
4		
5		
6		

სტადია	ინდექსი	ფურცლები
პროექტი		