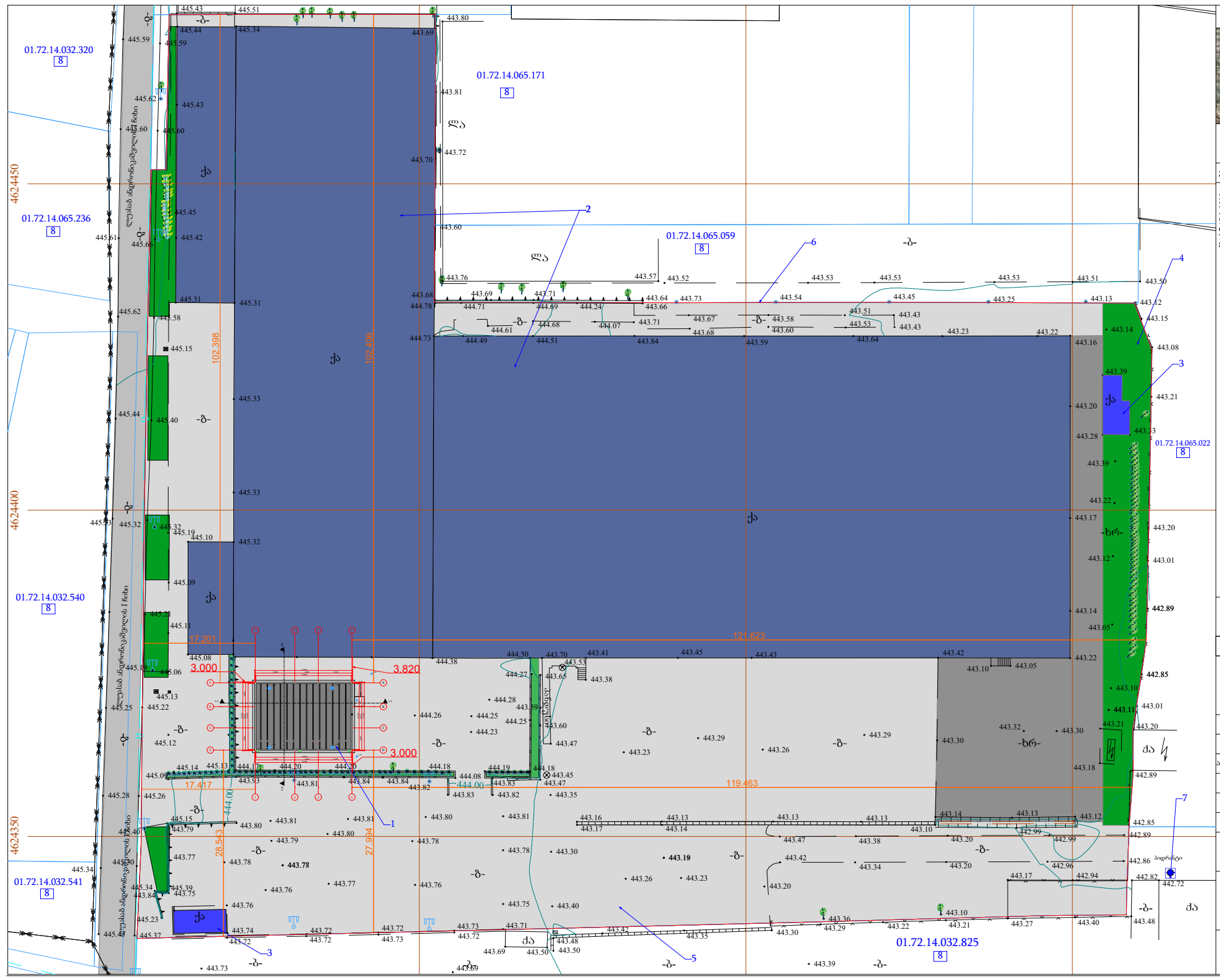

სიტუაციური გეგმა:



ექსპლიკაცია :

1 - საპროექტო ობიექტი (ფფისი)
2 - არსებული შენობა (საწყობი)
3 - არსებული შენობა (დამხმარე შენობა)
4 - ტერიტორიის გამწვანება
5 - ბეტონის ზედაპირი
6 - ნაკვეთის საზღვარი
7 - ჰიდრანტი
8 - სამეზობლო ნაკვეთი

	გვარი	ხელმოწერა
დირექტორი	ბ.ახალაძე	
არქიტექტორი	თ.ლაბურიძე	

მასშტაბი A3-ზე 1:500	სტატუსი

ნახაზის დასახელება : გენგეგმა

სტადია :	ნომერი :



სიტუაციური გეგმა:



ექსპლიკაცია :

1 - საპროექტო ობიექტი (ოფისი)
2 - არსებული შენობა (საწყობი)
3 - არსებული შენობა (დამხმარე შენობა)
4 - ტერიტორიის გამწვანება
5 - ბეტონის ზედაპირი
6 - ნაკვეთის საზღვარი
7 - პიდრანტი
8 - სამეზობლო ნაკვეთი

	გვარი	ხელმოწერა
დირექტორი	გ.ახალაძე	
არქიტექტორი	თ.ლაბურიძე	

მასშტაბი A3-ზე 1:500	სტატუსი
ნახაზის დასახელება : გენგეგმა	
სტადია :	ნომერი :

ქალაქი თბილისი, ხეივანი დავით აღმაშენებელი, №6 (ს/კ: 01.72.14.032.599)
შპს "სმართ ვეჯთაუნ"-ის საკუთრებაში არსებული 16469 კვ.მ. არასასოფლო-სამეურნეო დანიშნულების მიწის ნაკვეთის და მისი მიმდებარე ტერიტორიის ტოპოგრაფიული

გეგმა

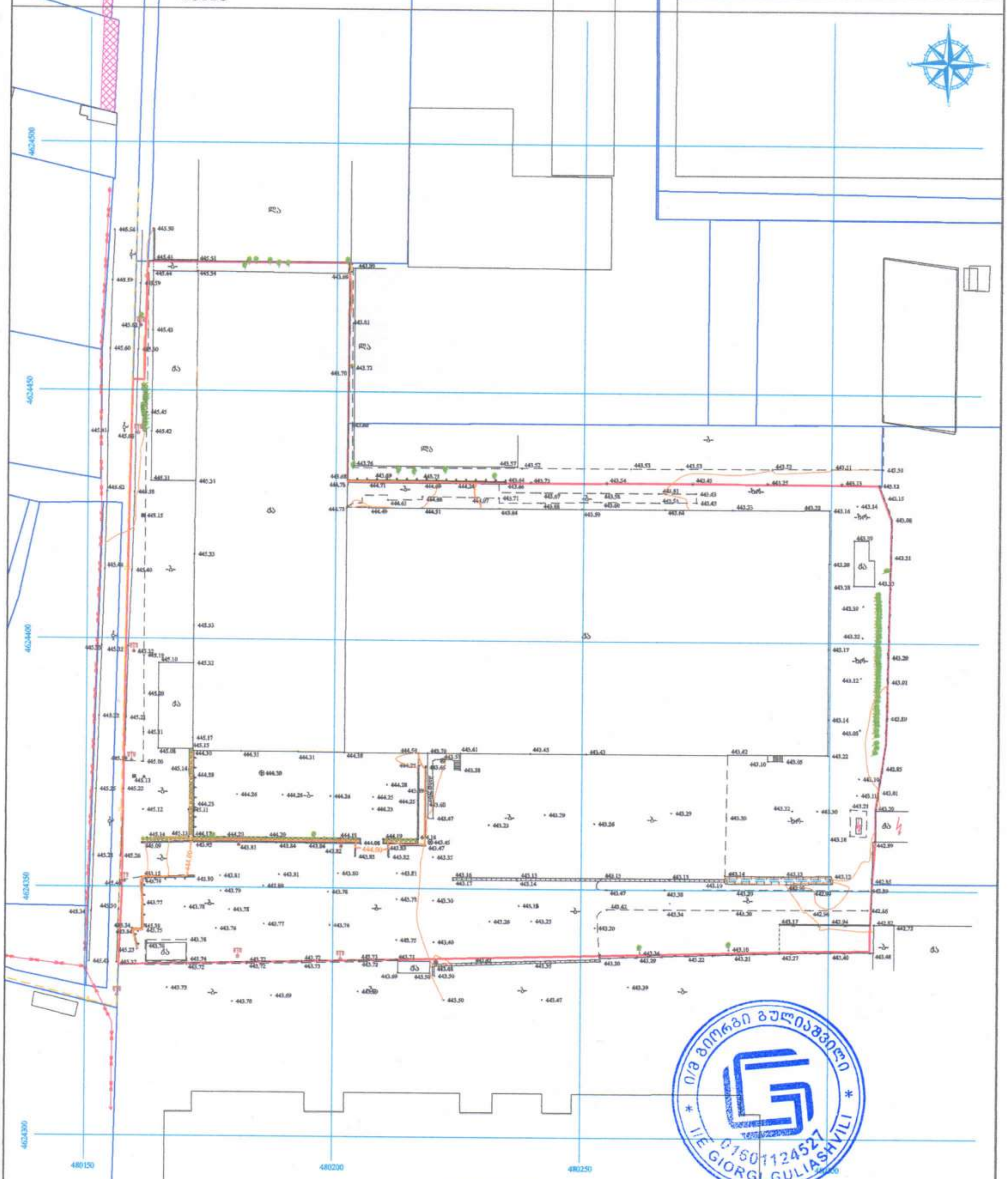

პირობითი აღნიშვნები

WGS 1984-ის კოორდინატთა სისტემის UTM პროექცია

ი/მ გიორგი გულიაშვილი პ/ნ 01601124527

info.ltdnline@gmail.com

დირექტორი:	[signature]	გ. გულიაშვილი
აზომა:	[signature]	გ. გულიაშვილი