მრავალსადგომიანი მიწისქვეშა ავტოსადგომი აბაშვილის ქუჩაზე
ბლოკი A

მისამართი: ქ.თბილისი, აბაშვილის ქუჩა №7

მიწის ნაკვეთის საკადასტრო კოდი:
01.19.19.004.008

შემსრულებელი:
შპს. "ნეო-ა"
საიდენტიფიკაციო კოდი: 404379427

პროექტის არქიტექტორი ნ. ჩხაიძე

პროექტის არქიტექტორი ე. პაპიაშვილი

პროექტის არქიტექტორი ე. ხუნდაძე

პროექტის არქიტექტორი ე. ბერიძე

პროექტის შემადგენლობა

A - 000 - თავსურცელი
A - 010 - ნახაზების ჩამონათვალი
A - 011 - აღნიშვნები და სიმბოლოები
A - 012 - განმარტებითი ბარათი
A - 100 - გეგმა -3.950 ნიშნულზე
A - 100a - მისაწვდომობის გეგმა -3.950 ნიშნულზე (მთლიანი სქემა)
A - 100b - დაკავებულობის გეგმა -3.950 ნიშნულზე (მთლიანი სქემა)
A - 100c - ხანძარმედეგობის გეგმა -3.950 ნიშნულზე (მთლიანი სქემა)
A - 101a - მისაწვდომობის გეგმა -3.950 ნიშნულზე (ა ბლოკი)
A - 101b - დაკავებულობის გეგმა -3.950 ნიშნულზე (ა ბლოკი)
A - 101c - ხანძარმედეგობის გეგმა -3.950 ნიშნულზე (ა ბლოკი)
A - 200 - ჭრილი 1-1
A - 201 - ჭრილი 2-2

გაფრთხილება!

წინამდებარე დოკუმენტი წარმოადგენს "ნეო- ა" - ს საკუთრებას. მისი ნებისმიერი ფორმით (მთლიანად ან ნაწილობრივ) გამრავლება, კოპირება ან გავრცელება "ნეო-ა" - ს წერილობითი ნებართვის გარეშე იკრძალება.

ნახაზები გამიზნულია მხოლოდ კონტრაქტორებისათვის არქიტექტურული ინფორმაციის მისაღებად, მისი გამოყენება არ შეიძლება არცერთ სხვა პროექტში. ზომები უნდა გადამოწმდეს სამშენებლო მოედანზე კონტრაქტორის მიერ. ნახაზი დაბრუნებული უნდა იქნას მოთხოვნისამებრ.

ARCHITECTURE
NEO-A
CONSULTING

საპროექტო ბუნდი	
პროექტის არქიტექტორი	ნიკოლოზ ჩხაიძე
პროექტის არქიტექტორი	ელენე პაპიაშვილი
პროექტის არქიტექტორი	ელისაბედ ხუნდაძე
პროექტის არქიტექტორი	ელენე ბერიძე
პროექტის არქიტექტორი	ცია ოძროპირიძე

პროექტი
მრავალბინიანი საცხოვრებელი სახლი აბაშვილის ქუჩაზე ს/კ 01.19.19.004.008
შენობა №5

ნახაზი
ნახაზების ჩამონათვალი

მასშტაბი	ფორმატი	თარიღი
	A3	04.04.2024
პროექტის ნომერი	001	ფურცლები
ეტაპი	სქემატური პროექტი	
ფაილის სახე	DWG	ა-010

აღნიშვნები

- მიწა
- დრენაჟი
- ფოლადი
- ბეტონი
- ქვა
- მარმალილო/ბრანიტი
- თაბაშირ-მუყაო
- ფანერი
- ხე
- აკუსტიკური ფილა
- იზოლაცია
- მქარი
- მქარი იზოლაცია
- კერამიკული ფილა
- ხალიჩა
- მინა
- აბური
- ჩალის გადახურვა
- ტექსტილი

სიმბოლოები

- ცენტრის ხაზი
- ზომის ხაზი
- გამყოფი ხაზი
- მინიშნება გადიდებულ დეტალზე (ა 201)
- რევიზიის მინიშნება და ნომერი (1)
- განშლის ხედების მინიშნება (1, 2, 3, 4; ა 300)
- ჭრილის აღნიშვნა (1; ა 060) — ჭრილის ნომერი
- ჭრილის მინიშნება ხედის ჩვენებით
- დეტალის ნომერი (1; ა 070) — დეტალის ნომერი
- დეტალის მინიშნება ხედის ჩვენებით
- ღერძის ხაზი (1; ა)
- იატაკი +3.300 — ნიშნული

სიმბოლოები

- საწყისი წერტილი
- ტიხრის ტიპი (F1)
- ფანჯრის ნუმერაცია (W - 2)
- კარების ნუმერაცია (D - 012)
- ბინის ნუმერაცია (S 03)
- ფირნიში (SG 7)
- ოთახის ნომერი (106)
- ფართი (55.00 მ²)
- მოცულობა (300.00 მ³)
- კუთხე (∠)
- ნომერი (#)
- ხაზზე გასწორება
- ჩრდილოეთი მხარის აღნიშვნა (N)
- ჭერის სიმაღლე (ჭ.ს. +3.700)
- შეკიდული ჭერის სიმაღლე (შ.ჭ.ს. +3.200)

სიმბოლოები

- აღნიშვნა/სიმბოლო/ნუმერაცია (172)
- ზომის ხაზი ღერძებს შორის
- მოკირკეთების აღმნიშვნელი სქემა

ოთახის ნომერი	
იატაკი	ჭერი
კედელი	
კოლონა	

- უნარშეზღუდულთა მომსახურების სიმბოლო

ARCHITECTURE
NEO-A
CONSULTING

გაფრთხილება!

ᲬᲘᲜᲐᲛᲓᲔᲑᲐᲠᲔ ᲓᲝᲙᲣᲛᲔᲜᲢᲘ ᲬᲐᲠᲛᲝᲐᲓᲒᲔᲜᲡ "ნეო- ა" - ს საკუთრებას. მისი ნებისმიერი ფორმით (მთლიანად ან ნაწილობრივ) გამრავლება, კოპირება ან გავრცელება "ნეო-ა" - ს წერილობითი ნებართვის გარეშე იკრძალება.

ნახაზები გამიზნულია მხოლოდ კონტრაქტორებისათვის არქიტექტურული ინფორმაციის მისაღებად, მისი გამოყენება არ შეიძლება არცერთ სხვა პროექტში. ზომები უნდა გადამოწმდეს სამშენებლო მოედანზე კონტრაქტორის მიერ. ნახაზი დაბრუნებული უნდა იქნას მოთხოვნისამებრ.

პროექტის გიპ	
პროექტის არქიტექტორი	ნიკოლოზ ჩხაიძე
პროექტის არქიტექტორი	ელენე პაიჭაძილი
პროექტის არქიტექტორი	ელისაბედ ხუნდაძე
პროექტის არქიტექტორი	ელენე ბერიძე
პროექტის არქიტექტორი	ცია ოძროპირიძე

პროექტი

მრავალსადგილიანი მიწისქვეშა ავტოსადგომი აბაშვილის ქუჩაზე ს/კ 01.19.19.004.008
ბლოკი ა

ნახაზი

პირობითი აღნიშვნები

მასშტაბი	ფორმატი	თარიღი
	A3	08.08.2024
პროექტის ნომერი	001	ფურცელი
ეტაპი	სქემატური პროექტი	ა-011
ფაილის სახელ.	DWG	

განმარტებითი ბარათი

საპროექტო ობიექტის ფუნქციური დანიშნულება:
საპროექტო ტერიტორიაზე იგეგმება მრავალბინიანი საცხოვრებელი კომპლექსის მშენებლობა.

ზოგადი ინფორმაცია: ობიექტი მდებარეობს ქალაქ თბილისში, აბაშვილის ქუჩა, N7, საპროექტო ტერიტორიას ჩრდილოეთის მხრიდან ესაზღვრება სასაფლაო, აღმოსავლეთიდან სახელმწიფო საკუთრებაში არსებული ტერიტორია, რომელზეც განთავსებულია ავტომობილის მომსახურების ობიექტები. სამხრეთიდან სამხედრო მომსახურეებისთვის განკუთვნილი უბანი, ხოლო დასავლეთიდან სპეციალური ზონა 1-ით განსაზღვრული ობიექტი და საცხოვრებელი მიკრორაიონები.
პროექტი დამუშავებულია 2022 წლის 9 აგვისტოს №448 ბრძანებით დამტკიცებული გრგ-ს შესაბამისად.
საკადასტრო კოდი: ს/კ: 01.19.19.004.008
ნაკვეთის ფართობი – 32 010 კვ.მ

დაგეგმვის მიზანი: წარმოდგენილი პროექტი ითვალისწინებს მრავალბინიანი საცხოვრებელი კომპლექსის მშენებლობას და არსებული გარემოს მოწესრიგებას. ტერიტორიაზე გაცემულია განაშენიანების რეგულირების გეგმა, რომლის მიხედვითაც იგეგმება 6 საცხოვრებელი კომპლექსის მშენებლობა. ტერიტორიის მშენებლობა და განვითარება მოხდება ეტაპობრივად. ამ ეტაპზე იგეგმება სამი საცხოვრებელი კორპუსის(5,6 და 7) დამაკავშირებელი მიწისქვეშა ავტოსადგომების მშენებლობა.

საპროექტო შენობა, მრავალსადგილიანი მიწისქვეშა ავტოსადგომი ბლოკი №A:

ტერიტორიაზე გაცემული განაშენიანების რეგულირების გეგმის მიხედვით, შენობა №5,6,7 აქვს საერთო ჰარკინგი. ამ ეტაპზე წარმოდგენილია მიწისქვეშა ავტოსადგომის სრული სქემა. არსებული სქემა აუცილებელია საინჟინრო და სახანძრო უსაფრთხოების პროექტებისთვის.
საპროექტო გადაწყვეტით, ტერიტორია უზრუნველყოფილია ერთ დონიანი საერთო მიწისქვეშა ავტოსადგომით.

წარმოდგენილი მიწისქვეშა პროექტი ითვალისწინებს მრავალსადგილიან მიწისქვეშა ავტოსადგომს, რომელიც განთავსდება -3,950 ნიშნულზე. შაცხოვრებელი კორპუსების პირველი სართული განთავსებულია ზღვის დონიდან 468,500 ნიშნულზე (0.000=468.500) მიწისქვეშა ავტოსადგომის ა ბლოკში გათვალისწინებულია სახანძრო ავზის და სატუმბი სადგურის მდებარეობა. ასევე დამხმარე სივრცეები. ყველა დაგეგმარებული სივრცე ადაპტირებულია შეზღუდული შესაძლებლობების მქონე პირებისთვის და მისაწვდომობა ხორციელდება ყველა შესაძლო მისადგომი წერტილიდან.

ფუნქციური ზონა: ტერიტორიაზე გავრცელდება საცხოვრებელი ზონა–6 (სზ-6) ფართობი 32010 კვ.მ.

კვ1 კოეფიციენტის ფართობი (0,03): 0 მ²
კვ2 კოეფიციენტის ფართობი(0,3): 0 მ²
კვ3 კოეფიციენტის ფართობი: 0 მ²

ARCHITECTURE
NEO-A
CONSULTING

გაფრთხილება!

ᲧᲘᲜᲐᲛᲓᲔᲑᲐᲠᲔ ᲓᲝᲙᲣᲛᲔᲜᲢᲘ ᲬᲐᲠᲛᲝᲐᲓᲒᲔᲜᲡ
"ნეო- ა" - ს საკუთრებას. მისი ნებისმიერი ფორმით (მთლიანად ან ნაწილობრივ) გამრავლება, კოპირება ან გავრცელება "ნეო-ა" - ს წერილობითი ნებართვის გარეშე იკრძალება.

ნახაზები გამიზნულია მხოლოდ კონტრაქტორებისათვის არქიტექტურული ინფორმაციის მისაღებად, მისი გამოყენება არ შეიძლება არცერთ სხვა პროექტში. ზომები უნდა გადამოწმდეს სამშენებლო მოედანზე კონტრაქტორის მიერ.
ნახაზი დაბრუნებული უნდა იქნას მოთხოვნისამებრ.

საპროექტო ბიურო	
პროექტის არქიტექტორი: ნიკოლოზ ჩხაიძე	
პროექტის არქიტექტორი: ელენე პაიჭაშვილი	
პროექტის არქიტექტორი: ელისაბედ ხუნდაძე	
პროექტის არქიტექტორი: ელენე ბერიძე	
პროექტის არქიტექტორი: ცია ოქროპირიძე	

პროექტი
მრავალსადგილიანი მიწისქვეშა ავტოსადგომი აბაშვილის ქუჩაზე ს/კ 01.19.19.004.008
ბლოკი ა

ნახაზი: განმარტებითი ბარათი

მასშტაბი	ფორმატი	თარიღი
	A3	08.08.2024
პროექტის ნომერი: 001		ფურცელი
ეტაპი: სქემატური პროექტი		ა-012
ფაილის სახელ.: DWG		

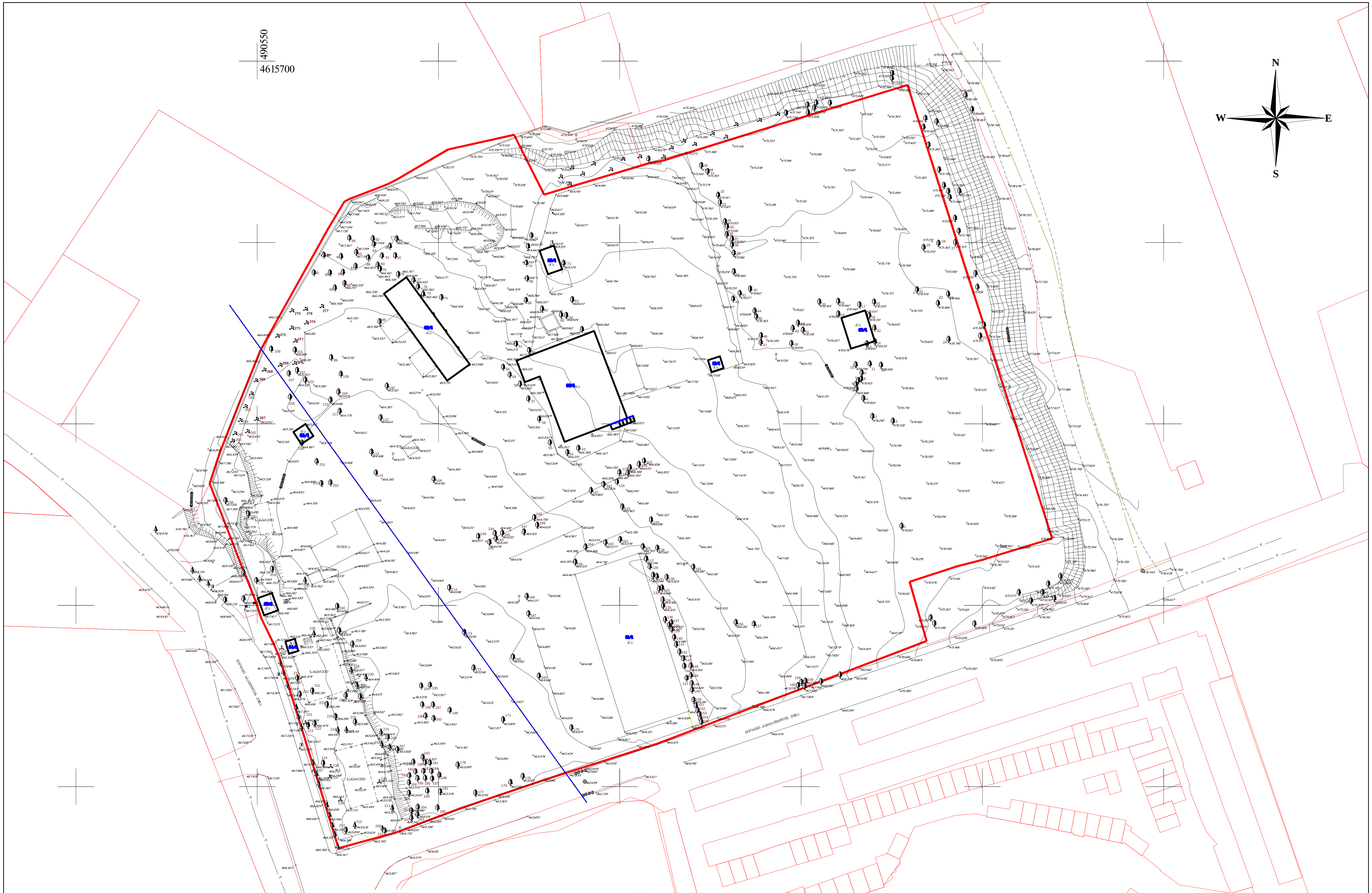

ტოპო-გეოდეზიური ანაზომი

დამკვეთი		დირექტორი	ნ. შახოვი
მისამართი	ქ. თბილისი, აბაშვილის ქ. №7	დამუშავება	ა. ანჩიმიაძე
საკ. კოდი №01.19.19.004.008		მასშტაბი 1:1000	ა.თ. 05.05.2022

პირობითი აღნიშვნები

საცხ. სახლი	ფოთლოვანი ხე	კანალიზაცია	ლითონის ბოძი
მშენებარე	წიწვოვანი ხე	სანიაღვრე	ლამპიონი
ფარდული	ბუჩქი ეკლიანი	რეგისტრირებული ნაკვეთი	ელ ბოძი
ბორდიური	ბუჩქი		სარეკლამო დაფა
ბეტონის საფარი			საგზაო ნიშანი
კედელი			
ღობე მავთულის			

შენიშვნა:
კომუნიკაციები დატანილია რეგისტრირებული მონაცემების მიხედვით

სადრენაჟო ინფრასტრუქტურა
დენი
წყალარინება
კანალიზაცია
კავშირგაბმულობა

"N.M.T."
projektierung-vermessungs firma
"ენ-ემ-ტე"
საპროექტო-საამზომველო ფირმა
ჯორჯაძის ქ. №5
ტელ: 2934026

პირობითი აღნიშვნები

- საპროექტო ტერიტორია
- ბრგბ-ს მიხედვით წარმოსახვითი სამეზობლო საზღვარი
- ბრგბ-ს მიხედვით შენობის განთავსების არეალი
- მწვანე საფარი
- ტროტუარი
- სამანქანო გზა
- ბრგბ-თი დამტკიცებული დენდროლოგიური პროექტის მიხედვით გადასარგავი და დამატებული ხეები
- ნაგვის ურნების სავარაუდო განთავსების არეალი (4 ცალი 1100 ლიტრიანი)
- მიწისქვეშა ავტოსადგომის კონტური A ბლოკი

საგენერატორო

სატრანსფორმატოროს სავარაუდო განთავსების არეალი

დამტკიცებული ბრგბ-ს მიხედვით წარმოსახვითი სამეზობლო საზღვარი

პარკინგის ჩასასვლელი

სახანძრო მისაერთებელი

დამტკიცებული ბრგბ-ს მიხედვით შენობის განთავსების არეალი

საპროექტო სანიაღვრე კოლექტორი D=1200მმ 5მ-იანი შეზღუდვის არეალით

საპროექტო გზა

სატრანსფორმატოროს სავარაუდო განთავსების არეალი

ნაგვის ურნების განლაგების სავარაუდო არეალი (4 ცალი 1100 ლიტრიანი)

პარკინგის ჩასასვლელი

-0.500(468.000)
-3.650(464.850)
-0.500(468.000)
-0.500(468.000)
5000
5000
5000

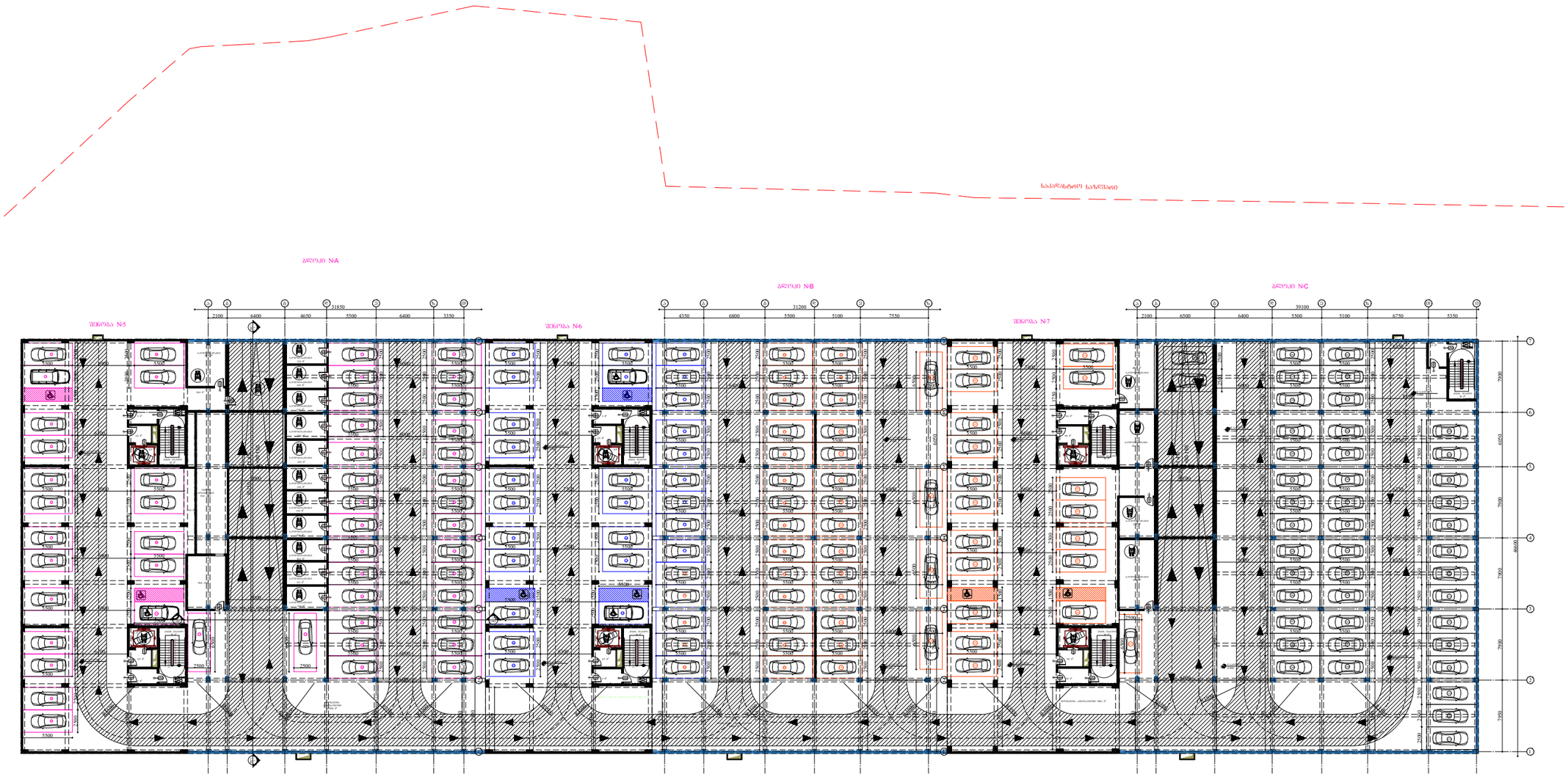

ARCHITECTURE
NEO-A
CONSULTING

გაფრთხილება!

ᲬᲘᲜᲐᲛᲓᲔᲑᲐᲠᲔ ᲓᲝᲙᲣᲛᲔᲜᲢᲘ ᲬᲐᲠᲛᲝᲐᲓᲒᲔᲜᲔᲡ "ნეო- ა" - ს ᲡᲐᲙᲣᲗᲠᲔᲑᲐᲡ. ᲛᲘᲡᲘ ᲜᲔᲑᲘᲡᲛᲘᲔᲠᲘ ᲤᲝᲠᲛᲘᲗ (ᲛᲗᲚᲘᲐᲜᲐᲓ ᲐᲜ ᲜᲐᲬᲘᲚᲝᲑᲠᲘᲕ) ᲒᲐᲛᲠᲐᲕᲚᲔᲑᲐ, ᲙᲝᲞᲘᲠᲔᲑᲐ ᲐᲜ ᲒᲐᲕᲠᲪᲔᲚᲔᲑᲐ "ნეო-ა" - ს ᲬᲔᲠᲘᲚᲝᲑᲘᲗᲘ ᲜᲔᲑᲐᲠᲗᲕᲘᲡ ᲒᲐᲠᲔᲨᲔ ᲘᲙᲠᲫᲐᲚᲔᲑᲐ.

ნახაზები გამიზნულია მხოლოდ კონტრაქტორებისათვის არქიტექტურული ინფორმაციის მისაღებად, მისი გამოყენება არ შეიძლება არცერთ სხვა პროექტში. ზომები უნდა გადამოწმდეს სამშენებლო მოედანზე კონტრაქტორის მიერ. ნახაზი დაბრუნებული უნდა იქნას მოთხოვნისამებრ.

პროექტის არქიტექტორი	ნიკოლოზ ჩხაიძე	
პროექტის არქიტექტორი	ელენე პაპიაშვილი	
პროექტის არქიტექტორი	ელისაბედ ხუნდაძე	
პროექტის არქიტექტორი	ელენე ბერიძე	
პროექტის არქიტექტორი	ცია ოძროპირიძე	

პროექტი
მრავალსადგილიანი მიწისქვეშა ავტოსადგომი აბაშვილის ქუჩაზე ს/კ 01.19.19.004.008
ბლოკი ა

ნახაზის
გეგმა -3.950 ნიშნულზე

მასშტაბი	ფორმატი	თარიღი
1:500	A3	08.08.2024
პროექტის ნომერი	001	შენიშვნა
ეტაპი	სქემატური პროექტი	
ფაილის სახე	DWG	ა-100

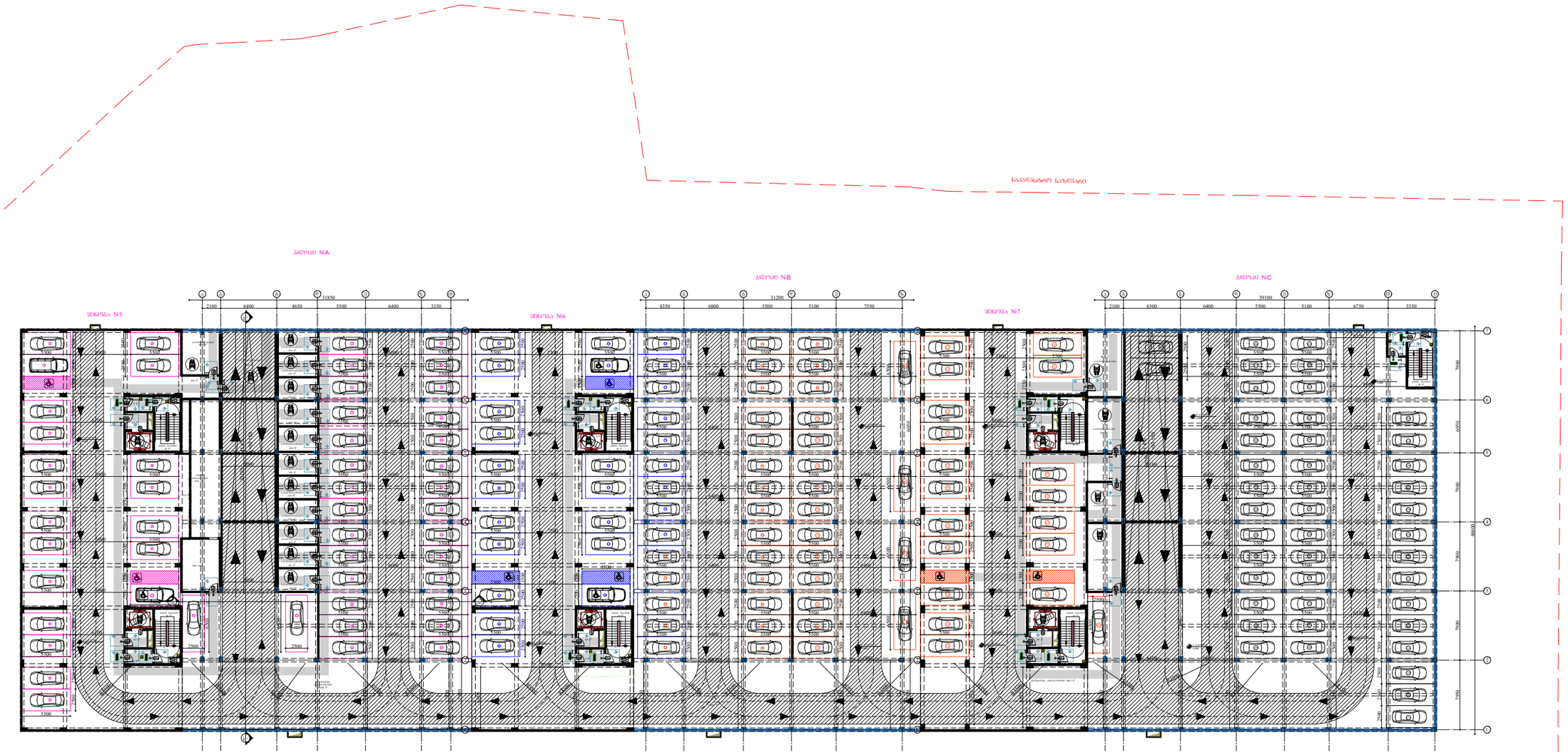

ARCHITECTURE
NEO-A
CONSULTING

გაფრთხილება!

წინამდებარე დოკუმენტი წარმოადგენს "ნეო- ა" - ს საკუთრებას. მისი ნებისმიერი ფორმით (მთლიანად ან ნაწილობრივ) გამრავლება, კოპირება ან გავრცელება "ნეო-ა" - ს წერილობითი ნებართვის გარეშე იკრძალება.

ნახაზები გამიზნულია მხოლოდ კონტრაქტორებისათვის არქიტექტურული ინფორმაციის მისაღებად, მისი გამოყენება არ შეიძლება არცერთ სხვა პროექტში. ზომები უნდა გადამოწმდეს სამშენებლო მოედანზე კონტრაქტორის მიერ. ნახაზი დაბრუნებული უნდა იქნას მოთხოვნისამებრ.

საპროექტო ბუნდი	
პროექტის არქიტექტორი ნიკოლოზ ჩხაიძე	
პროექტის არქიტექტორი ელენე პაპიაშვილი	
პროექტის არქიტექტორი ელისაბედ ხუნდაძე	
პროექტის არქიტექტორი ელენე ბერიძე	
პროექტის არქიტექტორი ცია ოქროპირიძე	

პროექტი
მრავალსადგომიანი მიწისძვეშა ავტოსადგომი აბაშვილის ქუჩაზე ს/კ 01.19.19.004.008
ბლოკი ა

ნახაზი
მისაწვდომობის გეგმა -3.950 ნიშნულზე

მასშტაბი	ფორმატი	თარიღი
1:500	A3	08.08.2024
პროექტის ნომერი	001	ფურცელი
ეტაპი	სქემატური პროექტი	ა-100a
ფაილის სახე.	DWG	

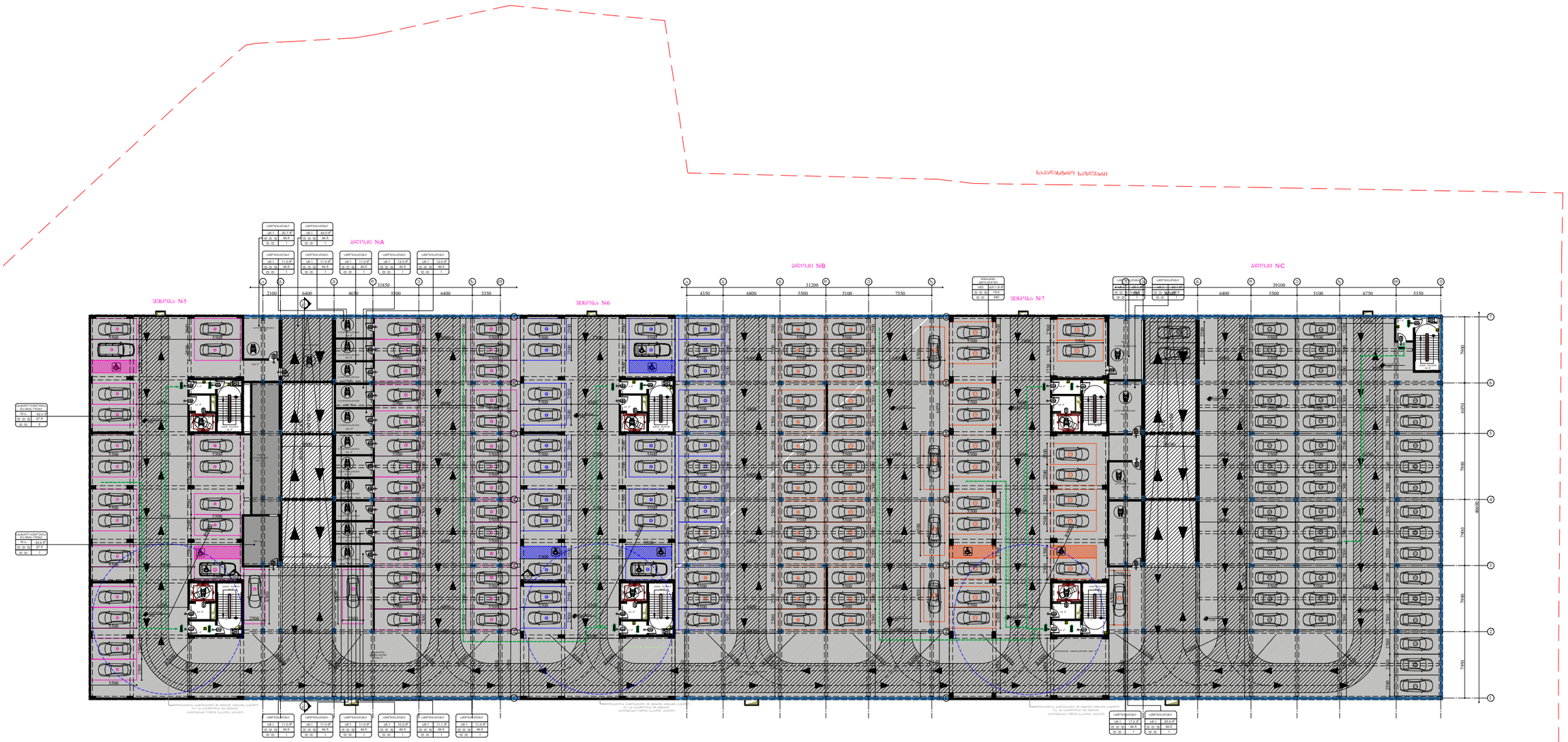

ARCHITECTURE
NEO-A
CONSULTING

გაფრთხილება!

წინამდებარე დოკუმენტი წარმოადგენს
"ნეო- ა" - ს საკუთრებას. მისი ნებისმიერი ფორმით (მთლიანად ან ნაწილობრივ) გამრავლება, კოპირება ან გავრცელება
"ნეო-ა" - ს წერილობითი ნებართვის გარეშე იკრძალება.

ნახაზები გამიზნულია მხოლოდ კონტრაქტორებისათვის არქიტექტურული ინფორმაციის მისაღებად, მისი გამოყენება არ შეიძლება არცერთ სხვა პროექტში. ზომები უნდა გადამოწმდეს სამშენებლო მოედანზე კონტრაქტორის მიერ.
ნახაზი დაბრუნებული უნდა იქნას მოთხოვნისამებრ.

პროექტის არქიტექტორი	გიკოლიოზ ჩხაიძე
პროექტის არქიტექტორი	ელენე პაპიაშვილი
პროექტის არქიტექტორი	ელისაბედ ხუნდაძე
პროექტის არქიტექტორი	ელენე ბერიძე
პროექტის არქიტექტორი	ცია ოქროპირიძე

პროექტი

მრავალსადგილიანი მიწისქვეშა ავტოსადგომი აბაშვილის ქუჩაზე ს/კ 01.19.19.004.008
ბლოკი ა

ნახაზი

დაკავებულობის გეგმა -3.950 ნიშნულზე

მასშტაბი	ფორმატი	თარიღი
1:500	A3	08.08.2024
პროექტის ნომერი	001	შენობები
ეტაპი	სქემატური პროექტი	
ფაილის სახე	DWG	ა-100b

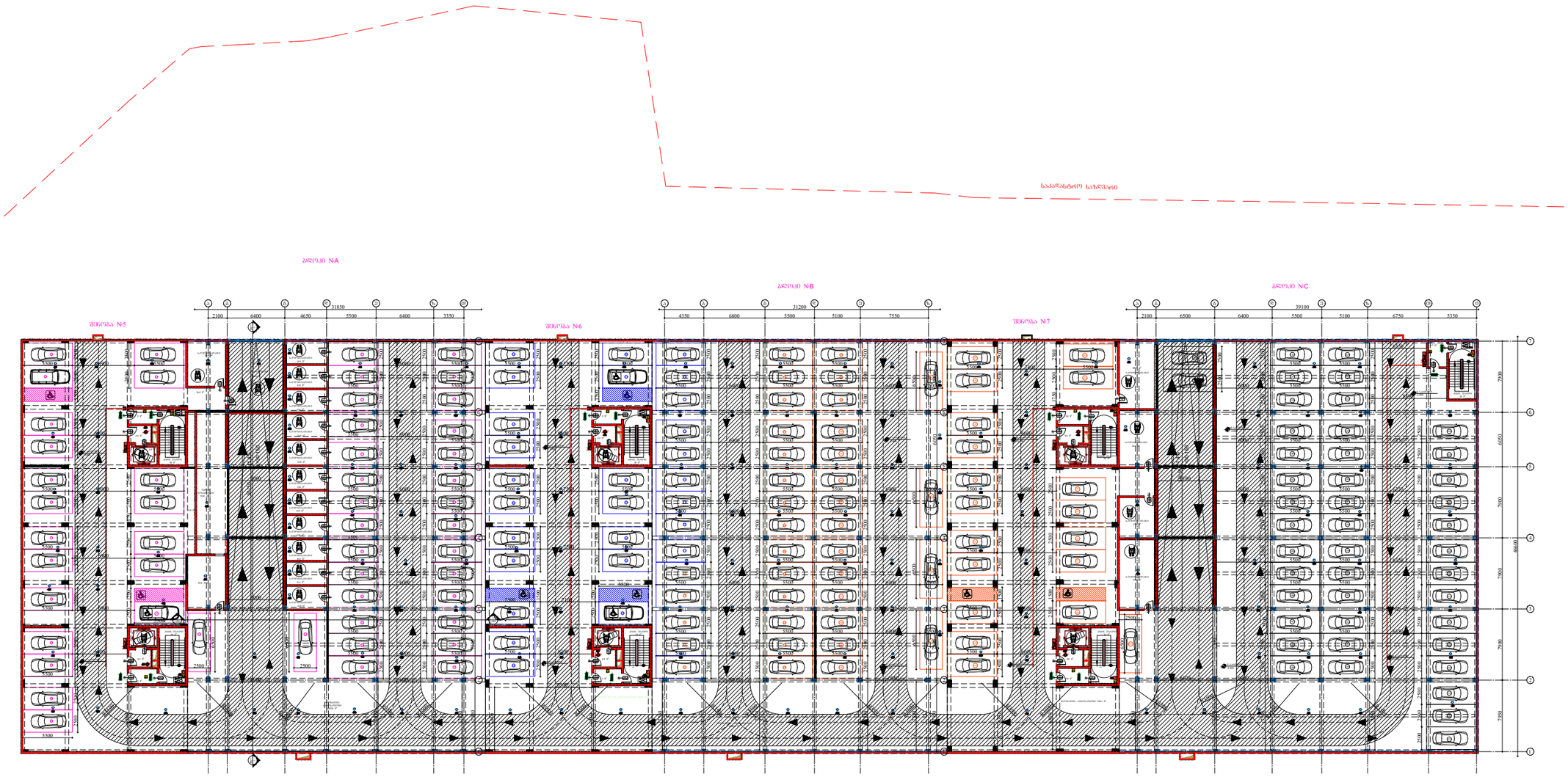

ARCHITECTURE
NEO-A
CONSULTING

გაფრთხილება!

წინამდებარე დოკუმენტი წარმოადგენს "ნეო- ა" - ს საკუთრებას. მისი ნებისმიერი ფორმით (მთლიანად ან ნაწილობრივ) გამრავლება, კოპირება ან გავრცელება "ნეო-ა" - ს წერილობითი ნებართვის გარეშე იკრძალება.

ნახაზები გამიზნულია მხოლოდ კონტრაქტორებისათვის არქიტექტურული ინფორმაციის მისაღებად, მისი გამოყენება არ შეიძლება არცერთ სხვა პროექტში. ზომები უნდა გადამოწმდეს სამშენებლო მოედანზე კონტრაქტორის მიერ. ნახაზი დაბრუნებული უნდა იქნას მოთხოვნისამებრ.

პროექტის არქიტექტორი	ნიკოლოზ ჩხაიძე
პროექტის არქიტექტორი	ელენე პაპიაშვილი
პროექტის არქიტექტორი	ელისაბედ ხუნდაძე
პროექტის არქიტექტორი	ელენე ბერიძე
პროექტის არქიტექტორი	ცია ოძროპირიძე

პროექტი
მრავალსადგილიანი მიწისქვეშა ავტოსადგომი აბაშვილის ქუჩაზე ს/კ 01.19.19.004.008
ბლოკი ა

ნახაზის
ხანძარმედეგობის გეგმა -3.950 ნიშნულზე

მასშტაბი	ფორმატი	თარიღი
1:500	A3	08.08.2024
პროექტის ნომერი	001	შენობები
ეტაპი	სქემატური პროექტი	
ფაილის სახე	DWG	ა-100c

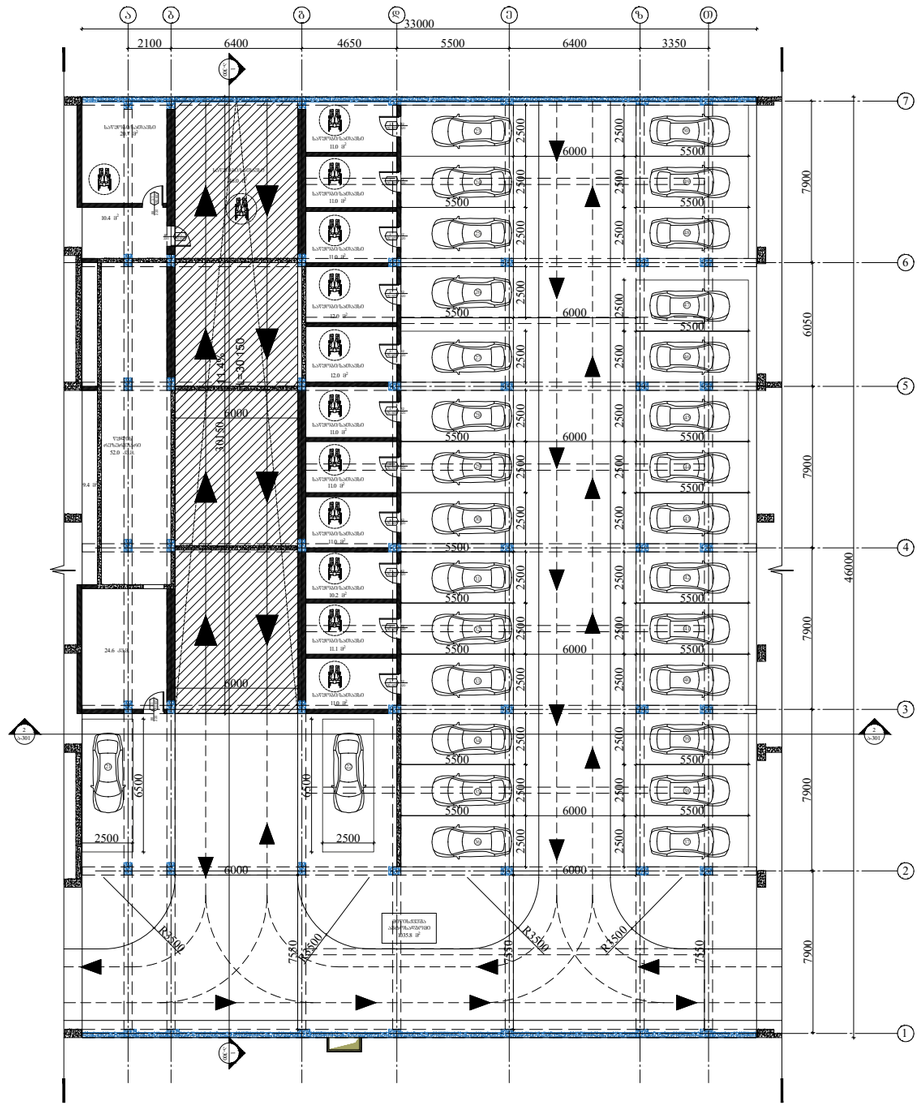

ARCHITECTURE
NEO-A
CONSULTING

გაფრთხილება!

წინამდებარე დოკუმენტი წარმოადგენს
"ნეო- ა" - ს საკუთრებას. მისი ნებისმიერი ფორმით (მთლიანად ან ნაწილობრივ) გამრავლება, კოპირება ან გავრცელება
"ნეო-ა" - ს წერილობითი ნებართვის გარეშე იკრძალება.

ნახაზები გამიზნულია მხოლოდ კონტრაქტორებისათვის არქიტექტურული ინფორმაციის მისაღებად, მისი გამოყენება არ შეიძლება არცერთ სხვა პროექტში. ზომები უნდა გადამოწმდეს სამშენებლო მოედანზე კონტრაქტორის მიერ.
ნახაზი დაბრუნებული უნდა იქნას მოთხოვნისამებრ.

საპროექტო ბუნდი	
პროექტის არქიტექტორი	ნიკოლოზ ჩხაიძე
პროექტის არქიტექტორი	ელენე პაპიაშვილი
პროექტის არქიტექტორი	ელისაბედ ხუნდაძე
პროექტის არქიტექტორი	ელენე ბერიძე
პროექტის არქიტექტორი	ცია ოქროპირიძე

პროექტი
მრავალსადგილიანი მიწისქვეშა ავტოსადგომი აბაშვილის ქუჩაზე ს/კ 01.19.19.004.008
ბლოკი ა

ნახაზის
გეგმა -3.950 ნიშნულზე (ა ბლოკი)

მასშტაბი	ფორმატი	თარიღი
1:400	A3	08.08.2024
პროექტის ნომერი	001	ფურცელი
ეტაპი	სქემატური პროექტი	ა-101
ფაილის სახე	DWG	

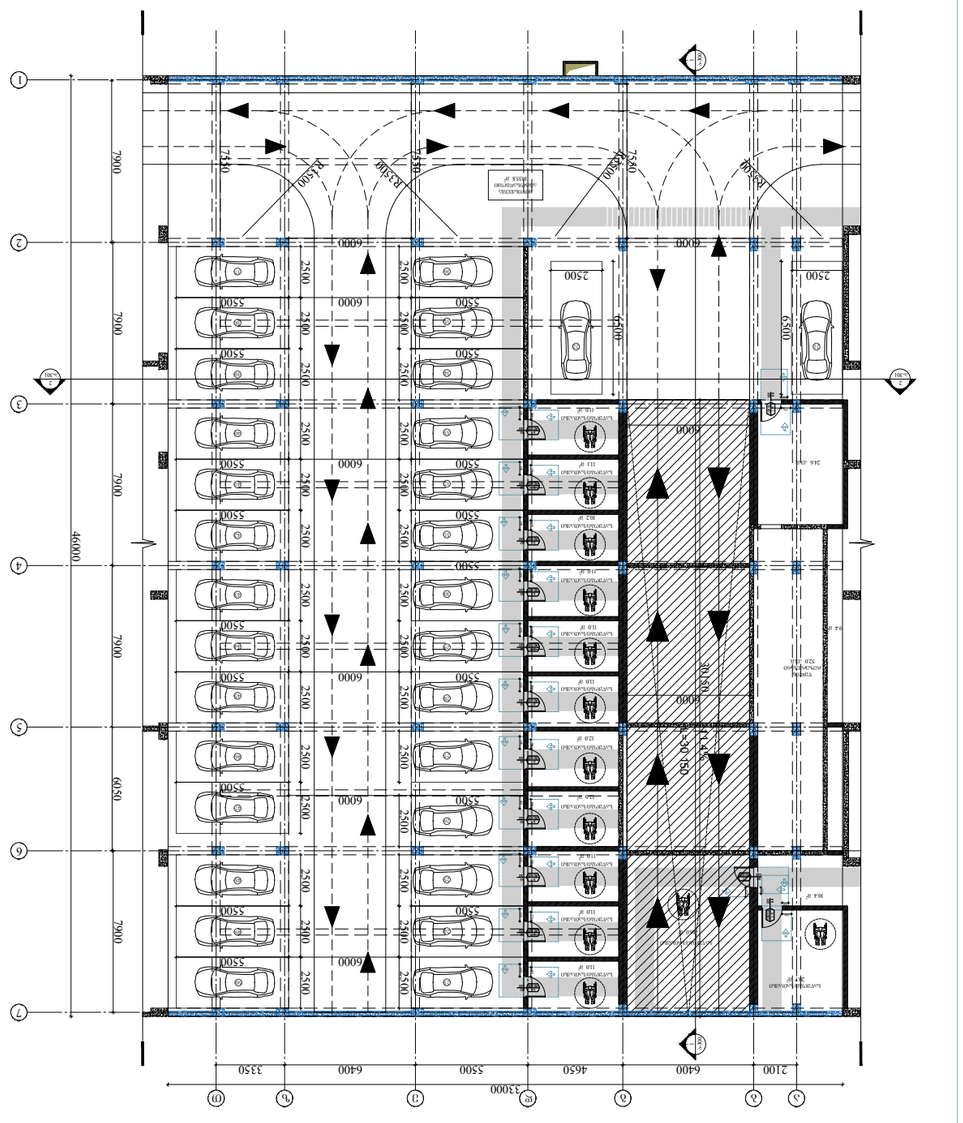
1
2
3
4
5
6
7
Ⓓ
Ⓒ
Ⓑ
Ⓐ
33000
3350
6400
5500
4650
6400
2100
79000
49000
79000
79000
69500
79000
6000
2500
5500
7580
12300
11450
30150
2500
4500
2500
2500
2

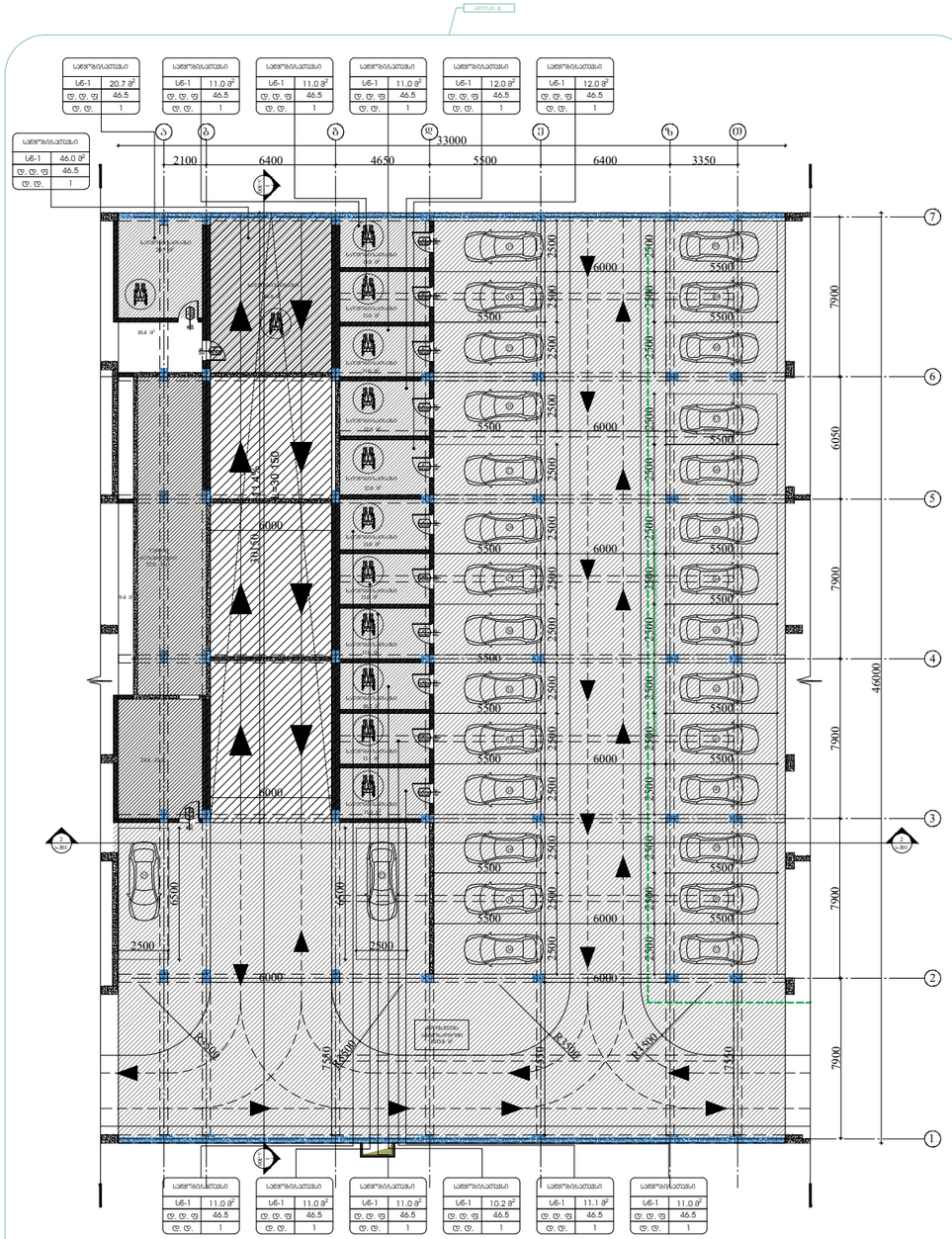

ARCHITECTURE
NEO-A
CONSULTING

გაფრთხილება!

წინამდებარე დოკუმენტი წარმოადგენს "ნეო- ა" - ს საკუთრებას. მისი ნებისმიერი ფორმით (მთლიანად ან ნაწილობრივ) გამრავლება, კოპირება ან გავრცელება "ნეო-ა" - ს წერილობითი ნებართვის გარეშე იკრძალება.

ნახაზები გამიზნულია მხოლოდ კონტრაქტორებისათვის არქიტექტურული ინფორმაციის მისაღებად, მისი გამოყენება არ შეიძლება არცერთ სხვა პროექტში. ზომები უნდა გადამოწმდეს სამშენებლო მოედანზე კონტრაქტორის მიერ. ნახაზი დაბრუნებული უნდა იქნას მოთხოვნისამებრ.

პროექტის არქიტექტორი	ნიკოლოზ ჩხაიძე
პროექტის არქიტექტორი	ელენე პაპიაშვილი
პროექტის არქიტექტორი	ელისაბედ ხუნდაძე
პროექტის არქიტექტორი	ელენე ბერიძე
პროექტის არქიტექტორი	ცია ოძროპირიძე

პროექტი

მრავალადგილიანი მიწისქვეშა ავტოსადგომი აბაშვილის ქუჩაზე ს/კ 01.19.19.004.008
ბლოკი ა

ნახაზი

დაკავებულობის გეგმა -3.950 ნიშნულზე
(ა ბლოკი)

მასშტაბი	ფორმატი	თარიღი
1:300	A3	08.08.2024
პროექტის ნომერი	001	ფურცელი
ობიექტი	სქემატური პროექტი	
ფაილის სახელი	DWG	ა-101b

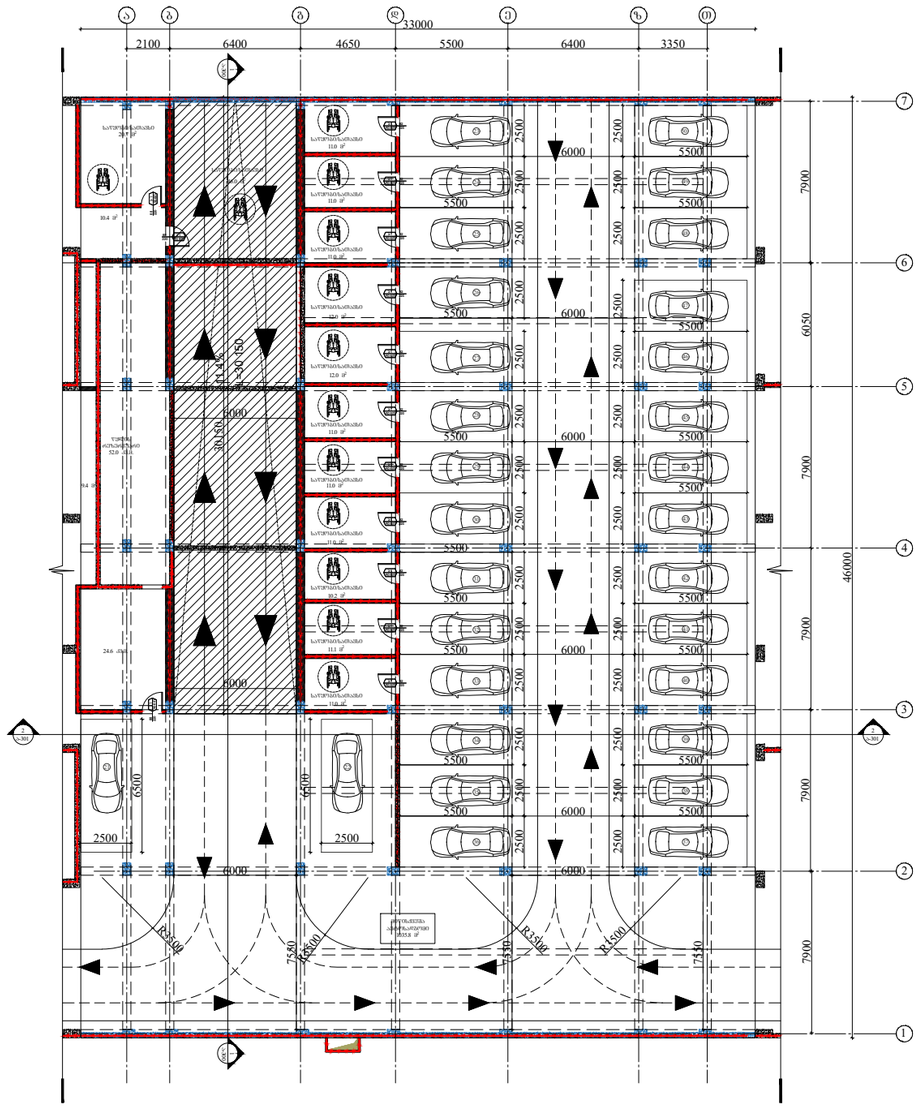

გაფრთხილება!

წინამდებარე დოკუმენტი წარმოადგენს "ნეო- ა" - ს საკუთრებას. მისი ნებისმიერი ფორმით (მთლიანად ან ნაწილობრივ) გამრავლება, კოპირება ან გავრცელება "ნეო-ა" - ს წერილობითი ნებართვის გარეშე იკრძალება.

ნახაზები გამიზნულია მხოლოდ კონტრაქტორებისათვის არქიტექტურული ინფორმაციის მისაღებად, მისი გამოქვეყნება არ შეიძლება არცერთ სხვა პროექტში. ზომები უნდა გადამოწმდეს სამშენებლო მოედანზე კონტრაქტორის მიერ. ნახაზი დაბრუნებული უნდა იქნას მოთხოვნისამებრ.

საპროექტო ბიურო	
პროექტის არქიტექტორი ნიკოლოზ ჩხაიძე	
პროექტის არქიტექტორი ელენე პაპავაშვილი	
პროექტის არქიტექტორი ელისაბედ ხუნდაძე	
პროექტის არქიტექტორი ელენე ბერიძე	
პროექტის არქიტექტორი ცია ოქროპირიძე	

პროექტი

მრავალსაფეხურიანი მიწისქვეშა ავტოსადგომი აბაშვილის ქუჩაზე ს/კ 01.19.19.004.008
ბლოკი ა

ნახაზის

ხანძარმედეგობის გეგმა -3.950 ნიშნულზე
(ა ბლოკი)

მასშტაბი	ფორმატი	თარიღი
1:300	A3	08.08.2024
პროექტის ნომერი	001	შენიშვნები
ტიპაჟი	სქემატური პროექტი	
ფაილის სახე	DWG	ა-101c