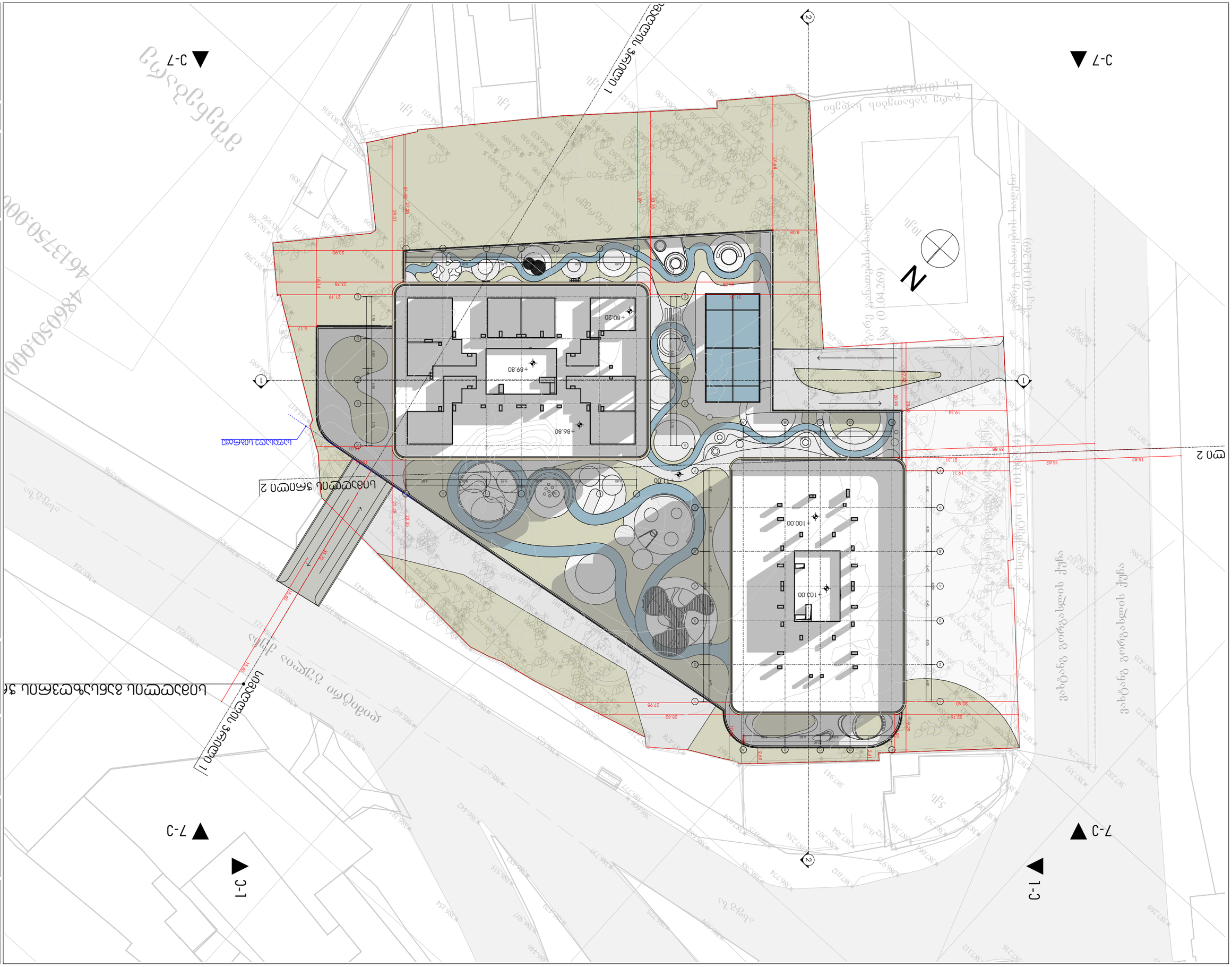

ობიექტის დასახელება:	ქ. თბილისი, დიდუბის IV მიკრორაიონი, კვარტალი N74, ნაკვეთი N82
ნახაზის დასახელება:	გენერალური გეგმა
ავტორი:	ნ. ბაქრაძე
ნახაზის N:	06.006
მასშტაბი:	1:600
დამკვეთი:	შპს "ბიზნეს ცენტრი ნაკადული"
პროექტის ხელმძღვანელი:	ნ. ბაქრაძე
არქიტექტორი:	ნ. ბაქრაძე
კონსტრუქციული ნაწილი:	
ინჟინერ-ტექნოლოგი:	
ინჟინერ-სანტექნიკოსი:	
ელექტრო ინჟინერ

შპს " გეომეპ

ქ. თბილისი, ცოტნე დადიანის №7,
ოფისი, №209ბ
ტელ: +995 598306562

სიტუაციური სქემა



მისამართი

ქალაქი თბილისი, დიმიტრი გულიას ქუჩა №1
ს.კ(01.18.09.004.074)

ტოპო გეგმა

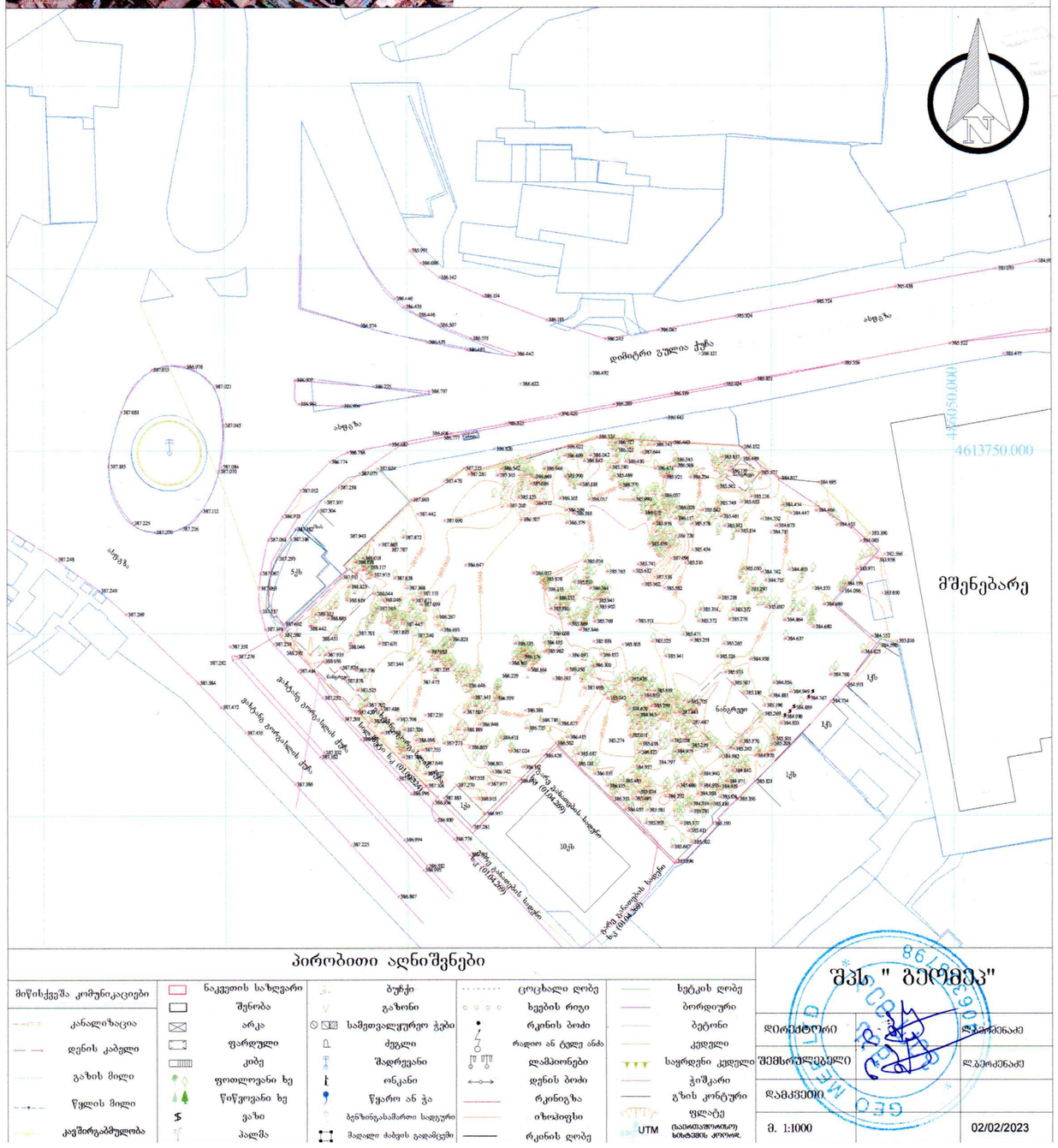

პირობითი აღნიშვნები

მიწისქვეშა კომუნიკაციები	ნაკვეთის საზღვარი	ბუჩქი	ცოცხალი ღობე	სეტკის ღობე	
კანალიზაცია	შენობა	გაზონი	ხეების რიგი	ბორდიური	
დენის კაბელი	არკა	სამეთვალყურეო ჭები	რკინის ბოძი	ბეტონი	
გაზის მილი	ფარდული	ძეგლი	რადიო ან ტელე ანძა	კედელი	
წყლის მილი	კიბე	შადრევანი	ლამპიონები	საყრდენი კედელი	
კავშირგაბმულობა	ფოთლოვანი ხე	ორანაი	დენის ბოძი	ჭიშკარი	
	წიწვოვანი ხე	წყარო ან ჭა	რკინიგზა	გზის კონტური	
	ვაზი	ბენზინგასამართი სადგური	იზოლიფსი	ფლატე	
	პალმა	მაღალი ძაბვის გადამცემი	რკინის ღობე	UTM (სატოპოგრაფიული სისტემის კოორდ.	

შპს " გეომეპ"		
დირექტორი		ლ.ბერძენიძე
შემსრულებელი		ლ.ბერძენიძე
დამკვეთი		
მ. 1:1000		02/02/2023

GEO METRIC 98

METRIC

მისამართი: ჯავჯავაძის ქუჩა №74
ს.ს : 405186613

პროექტის მონაცემები:

ფუნქციური დანიშნულება: №რეროუპცტ №მე

პროექტის მისამართი: №მიბე ადდრესს1

საკადასტრო კოდი: №მიბე ID

პოზიცია | ხელმოწერა
სახელი გვარი

მთ.არქიტექტორი:
კონსტანტინე ერუმაძე

არქიტექტორი:
კოკა გვალია

არქიტექტორი:
კოკა გვალია

შენიშვნა:

პირობითი აღნიშვნები:

ტექნიკურ ეკონომიური მაჩვენებლები:

ტოპოგრაფიული გეგმა

ფურცლის ნომერი:

06.007

მასშტაბი **1:1.01**

6:45 PM / 8/12/2024