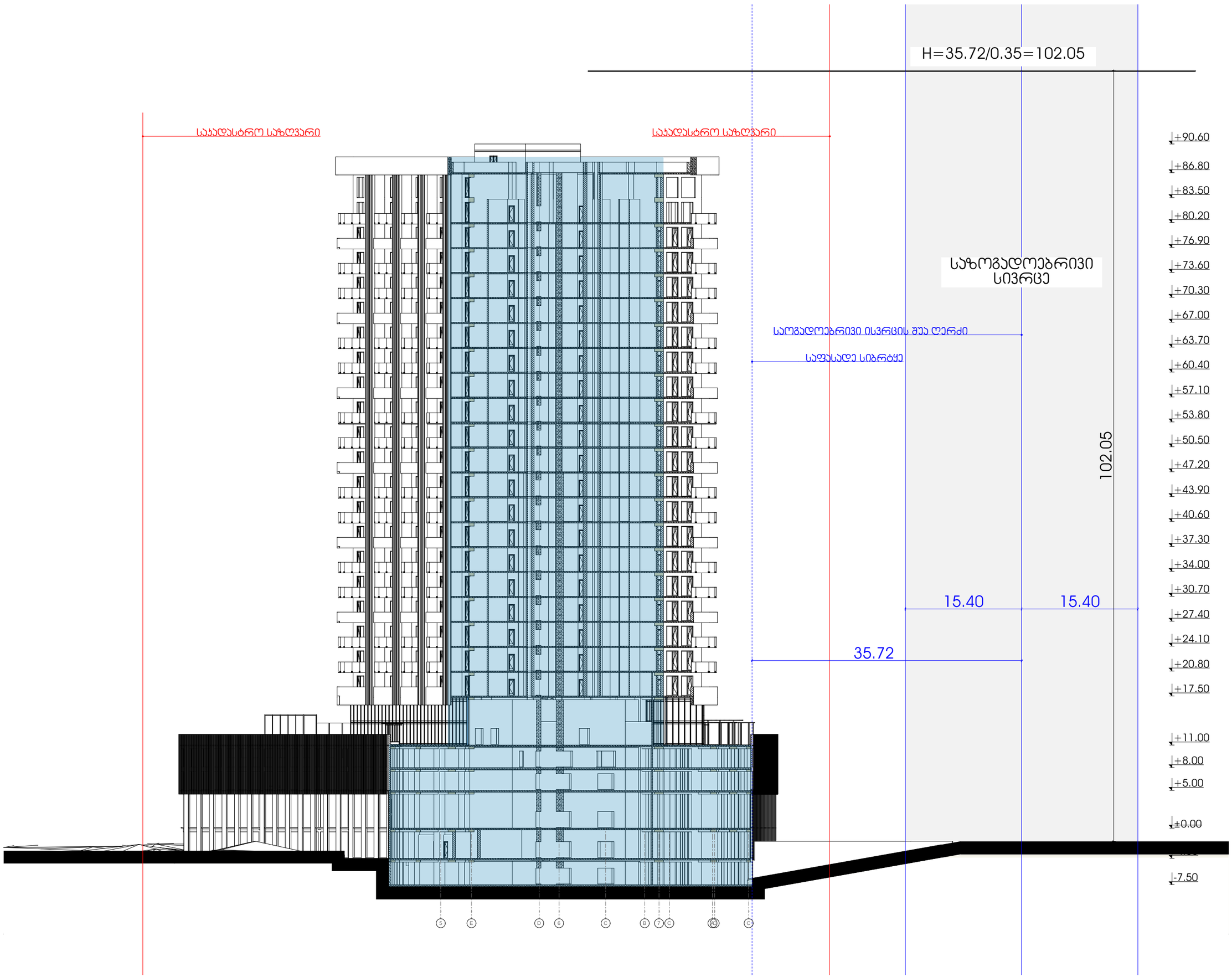

METRIC

მისამართი: ჯავჯავაძის ქუჩა №74

ს.კ : 405186613

პროექტის მონაცემები:

ფუნქციური დანიშნულება: ნორმატივებს ით

პროექტის მისამართი: ნიშიბე ადდრესს1

საჯადასტრო კოდი: ნიშიბე ID

პოზიცია | ხელმოწერა

სახელი გვარი

მთ.არქიტექტორი: კონსტანტინე ურუშაძე

არქიტექტორი: კოკა გვალია

არქიტექტორი: კოკა გვალია

შენიშვნა:

პირობითი აღნიშვნები:

ტექნიკურ ეკონომიკური მაჩვენებლები:

სიმაღლის განსაზღვრის ვრილი 1

ფურცლის ნომერი:

04.003

მასშტაბი **1:450**

6:44 PM / 8/12/2024



METRIC

მისამართი: ჯავჯავაძის ქუჩა №74

ს.კ : 405186613

პროექტის მონაცემები:

ფუნქციური დანიშნულება: №რრომჯუცტ №მე

პროექტის მისამართი: №მიტე ADდრესს1

საპროექტო კოდი: №მიტე ID

პოზიცია სახელი გვარი | ხელმოწერა

მთ.არქიტექტორი:
კონსტანტინე ურუმაძე

არქიტექტორი:
კოკა გვალია

არქიტექტორი:
კოკა გვალია

შენიშვნა:

პირობითი აღნიშვნები:

ტექნიკურ ეკონომიკური მაჩვენებლები:

სიმაღლის განსაზღვრის ჯრილი 2

ფურცლის ნომერი:

04.004

მასშტაბი | **1:500**

6:44 PM / 8/12/2024

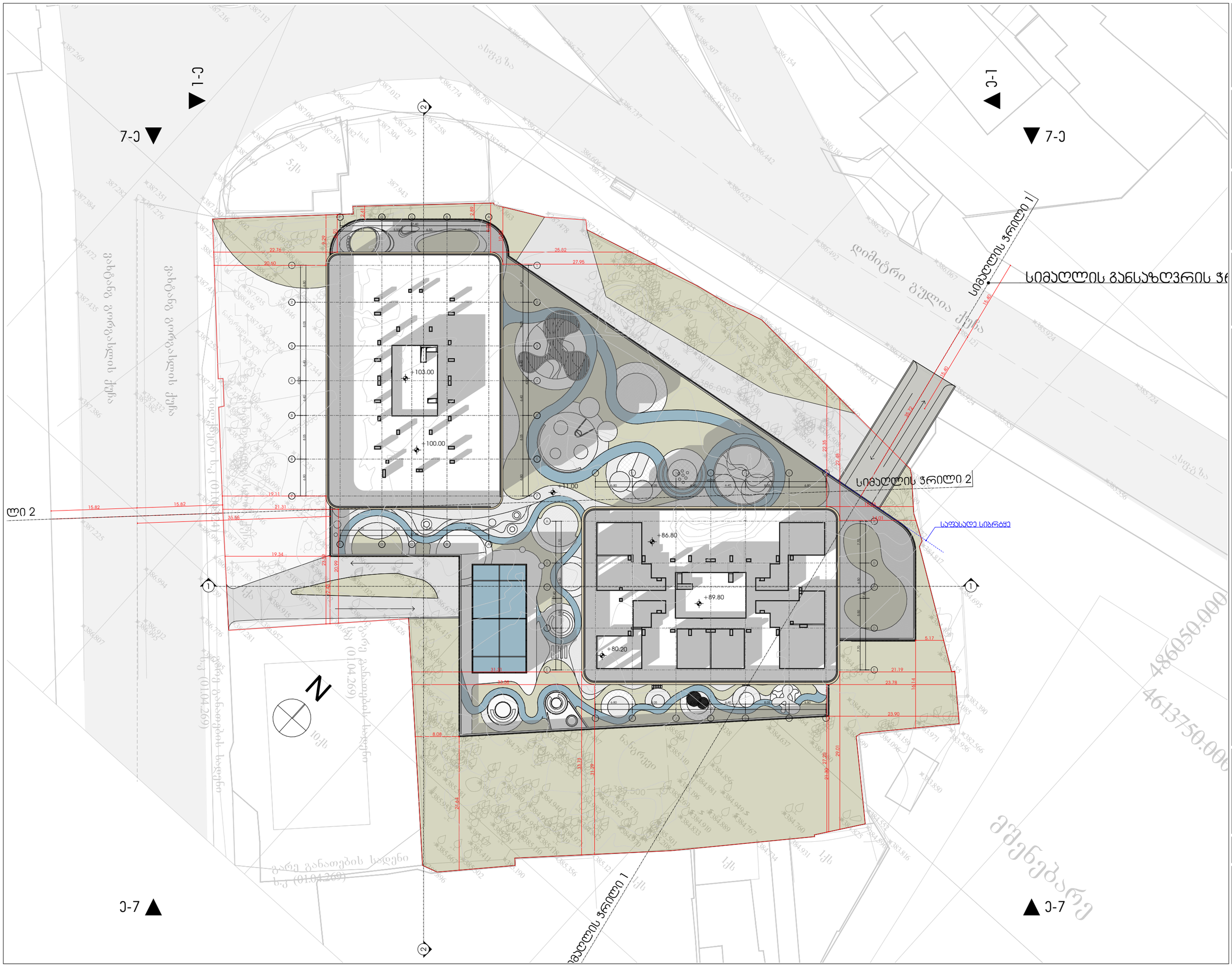

METRIC

მისამართი: ჯავჯავაძის ქუჩა №74

ს.კ : 405186613

პროექტის მონაცემები:

ფუნქციური დანიშნულება: ურბანული სივრცე

პროექტის მისამართი: ნომერი addr1

საკადასტრო კოდი: ნომერი ID

პოზიცია | სახელი გვარი | ხელმოწერა

მთ.არქიტექტორი: კონსტანტინე ურუშაძე

არქიტექტორი: კოკა გვალია

არქიტექტორი: კოკა გვალია

შენიშვნა:

პირობითი აღნიშვნები:

ტექნიკურ ეკონომიკური მაჩვენებლები:

გენ-გეგმა

ფურცლის ნომერი:

04.005

მასშტაბი **1:600**

6:44 PM / 8/12/2024

შპს " გეომეპ

ქ. თბილისი, ცოტნე დადიანის №7,
ოფისი, №209ბ
ტელ: +995 598306562

სიტუაციური სქემა



მისამართი

ქალაქი თბილისი, დიმიტრი გულიას ქუჩა №1
ს.კ(01.18.09.004.074)

ტოპო გეგმა

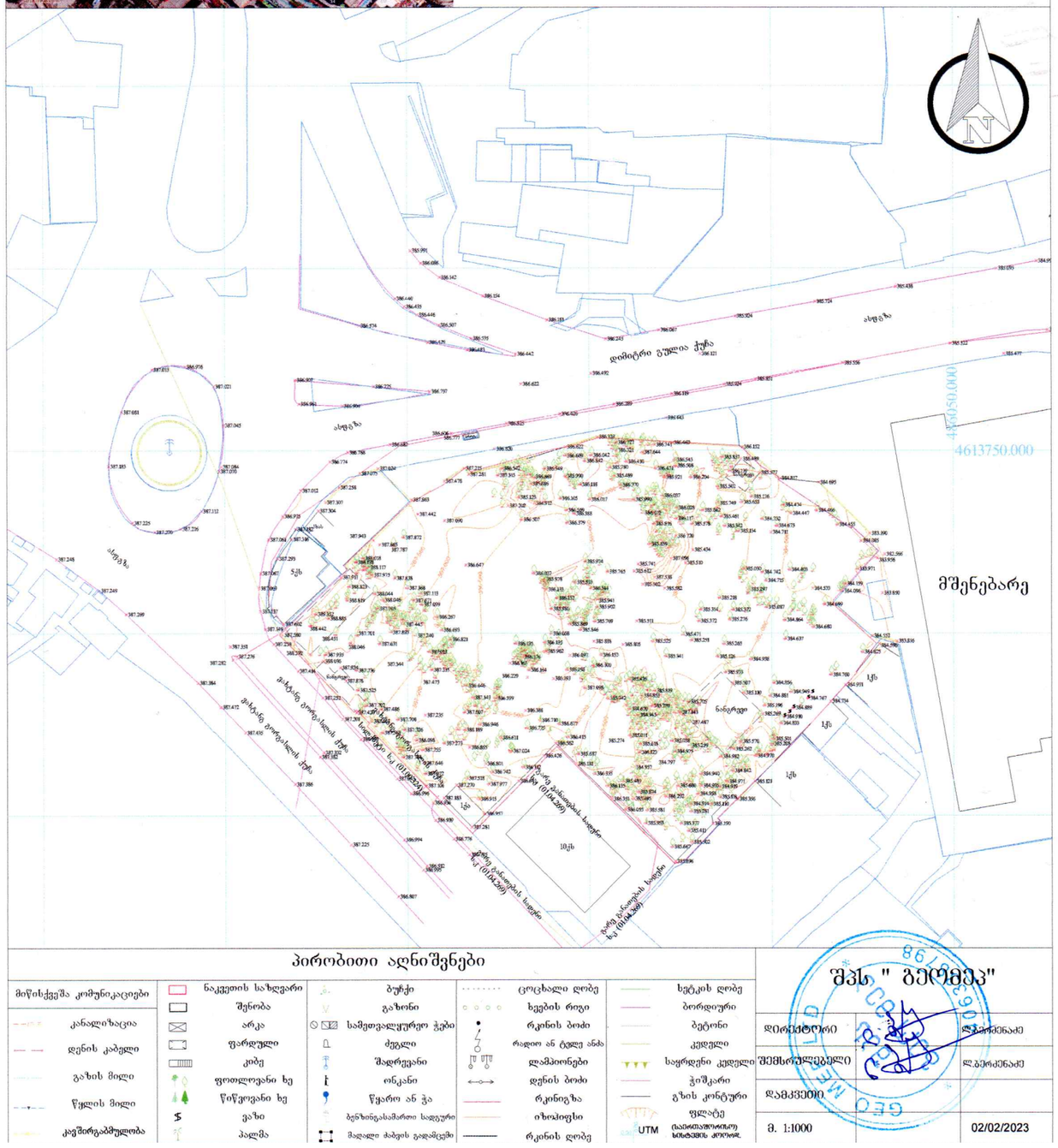

პირობითი აღნიშვნები

მიწისქვეშა კომუნიკაციები	ნაკეთობის საზღვარი	ბუჩქი	ცოცხალი ღობე	სეტყვის ღობე	
კანალიზაცია	შენობა	გაზონი	ხეების რიგი	ბორდიური	
დენის კაბელი	არკა	სამეთვალყურეო ჭები	რკინის ბოძი	ბეტონი	
გაზის მილი	ფარდული	ძეგლი	რადიო ან ტელე ანძა	კედელი	
წყლის მილი	კიბე	შადრევანი	ლამპიონები	საყრდენი კედელი	
კავშირგაბმულობა	ფოთლოვანი ხე	ორანაი	დენის ბოძი	ჭიშკარი	
	წიწვოვანი ხე	წყარო ან ჭა	რკინიგზა	გზის კონტური	
	ვაზი	ბენზინგასამართი სადგური	იზოლიფსი	ფლატე	
	პალმა	მაღალი ძაბვის გადამცემი	რკინის ღობე	UTM (სატოპოგრაფიული სისტემის კოორდ.	

შპს " გეომეპ"

დირექტორი		ლ.ბერძენიძე
შემსრულებელი		ლ.ბერძენიძე
დამკვეთი		
მ. 1:1000		02/02/2023

GEO METRIC 86

M E T R I C

მისამართი: ჯავჯავაძის ქუჩა №74
ს.ე : 405186613

პროექტის მონაცემები:

ფუნქციური დანიშნულება: №რრთოუსც №მე

პროექტის მისამართი: №მიბე ადდრესს1

საკადასტრო კოდი: №მიბე ID

პოზიცია | ხელმოწერა
სახელი გვარი

მთ.არქიტექტორი:
კონსტანტინე ერუმაძე

არქიტექტორი:
კოკა გვალია

არქიტექტორი:
კოკა გვალია

შენიშვნა:

პირობითი აღნიშვნები:

ტექნიკურ ეკონომიური მაჩვენებლები:

ტოპოგრაფიული გეგმა

ფურცლის ნომერი:

04.006

მასშტაბი **1:1.01**

6:44 PM / 8/12/2024