

სამედიცინო დაწესებულება

ქ. თბილისი, სარაჯიშვილის ქ. #17

არქიტექტურული პროექტი

კორექტირება

შპს "სითი და კო"

თბილისი
2024

სამედიცინო დაწესებულება

#	ფურცლის ნომერი	დასახელება	მასშტაბი
A-000			
1	A-001	ფურცლების ჩამონათვალი	
2	A-002	მიწის ნაკვეთის ამონაწერი და საკადასტრო გეგმა	
3	A-003	არსებული სიტუაციის ამსახველი ფოტომასალა	
4	A-004	პირობითი აღნიშვნები	
5	A-005	განმარტებითი ბარათი	
6	A-006	ტექნიკურ-ეკონომიკური მაჩვენებლები	
A-100			
7	A-101	მიწის ნაკვეთის ტოპოგეგმა	1:500
8	A-102	საპროექტო გენგეგმა ტოპო ძირზე	1:500
9	A-103	სახანძრო მანქანის მოძრაობის სქემა	1:500
10	A-104	ხე-მცენარეების განლაგება საპროექტო შენობებთან მიმართებაში	1:500
A-200			
11	A-201	პირველი სართულის გეგმა 0,00 ნიშნულზე	1:200
12	A-202	მეორე სართულის გეგმა 3,15 ნიშნულზე	1:200
13	A-203	მესამე სართულის გეგმა 6,30 ნიშნულზე	1:200
14	A-204	მეოთხე სართულის გეგმა 9,85 ნიშნულზე	1:200
15	A-205	მეხუთე სართულის გეგმა 13,40 ნიშნულზე	1:200
16	A-206	მეექვსე სართულის გეგმა 16,95 ნიშნულზე	1:200
17	A-207	სამანქანე სართულის გეგმა 20,50 ნიშნულზე	1:200
18	A-208	სახურავის გეგმა 23,05 ნიშნულზე	1:200
19	A-209	კოეფიციენტების საანგარიშო კროკები	1:100
20	A-210	კოეფიციენტების საანგარიშო კროკები	1:100
21	A-211	კიბის და მოაჯირის კვანძების მოწყობა	1:50
22	A-212	კიბის და მოაჯირის კვანძების მოწყობა	1:50
23	A-213	კიბის და მოაჯირის კვანძების მოწყობა	1:50
24	A-214	კიბის და მოაჯირის კვანძების მოწყობა	1:50
25	A-215	კიბის და მოაჯირის კვანძების მოწყობა	1:50
26	A-216	კიბის და მოაჯირის კვანძების მოწყობა	1:50
27	A-217	კიბის და მოაჯირის კვანძების მოწყობა	1:50
28	A-218	გარე კედლის და სახურავის ბურულის კვანძების მოწყობა	1:50

#	ფურცლის ნომერი	დასახელება	მასშტაბი
A-300			
29	A-301	ჭრილი I-I	1:200
30	A-302	ჭრილი II-II	1:200
A-400			
31	A-401	ფასადი 3-9 ღერძებს შორის	1:200
32	A-402	ფასადი ა-ზ ღერძებს შორის	1:200
33	A-403	ფასადი 9-3 ღერძებს შორის	1:200
34	A-404	ფასადი ზ-ა ღერძებს შორის	1:200
35	A-405	ღობის გაწმლა	1:100
36	A-406	კარ-ფანჯრის სპეციფიკაცია	
37	A-407	სამშენებლო-მოსაპირკეთებელი მასალების სპეციფიკაცია	
A-500			
38	A-501	მაქსიმალური სიმაღლის განსაზღვრა	1:500
39	A-502	მაქსიმალური სიმაღლის განსაზღვრა	1:200
40	A-503	მაქსიმალური სიმაღლის განსაზღვრა	1:200
A-600			
41	A-601	საპროექტო ფოტომონტაჟი	
42	A-602	3დ ვიზუალიზაცია	
43	A-603	3დ ვიზუალიზაცია	
44	A-604	3დ ვიზუალიზაცია	
A-700			
45	A-701	მშენებლობის ორგანიზების პროექტი	
46	A-702	მშენებლობის ორგანიზების პროექტი	
47	A-703	მშენებლობის ორგანიზების პროექტი	
48	A-704	მშენებლობის ორგანიზების პროექტი	1:500

ფორმატი A-3

პირობითი აღნიშვნები

შენიშვნები

სიტუაციური სქემა

დამკვეთი

შპს "სითი და კო"

პროექტი

საავადმყოფო

მისამართი

ქ. თბილისი,
სარაჯიშვილის ქ. #17

შპს "სითი და კო"
ქ. თბილისი,
მ. გელოვანის გამზ. #52

თანამდებობა	გვარი	ხელმოწერა
დირექტორი	ი. ანთაძე	
ავტორი	ე. ედიშერაშვილი	
არქიტექტორი	ე. ედიშერაშვილი	
არქიტექტორი	თ. გალოგრე	

არქიტექტურული ნაწილი

სტადია: პროექტის კორექტირება

ნახაზი

შინაარსი

მასშტაბი: | თარიღი: 14/08/2024 | ფურცელი: A-001

მიწის (უძრავი ქონების) საკადასტრო კოდი: **N 01.10.10.003.005**

ამონაწერი საჯარო რეესტრიდან

განცხადების რეგისტრაცია
N 882023278331 - 27/03/2023 18:04:22

მომზადების თარიღი
28/03/2023 09:59:20

საკუთრების განყოფილება

ზონა	სექტორი	კვარტალი	ნაკვეთი
თბილისი	საბურთალო		
01	**10**	**10**	**003/005**

მისამართი: ქალაქი თბილისი , დასახლება ვაშლივაკი , ქუჩა სარაჯიშვილი , N 17 , (ნაკვ. 03/005)

ნაკვეთის საკუთრების ტიპი: საკუთრება
ნაკვეთის დანიშნულება: არასასოფლო სამეურნეო
დაზუსტებული ფართობი: 3383.00 კვ.მ.
ნაკვეთის წინა ნომერი:
შენობა-ნაგებობის ჩამონათვალი: N1 - საერთო ფართი - 450.93 კვ.მ., N2 - საერთო ფართი - 1068.35 კვ.მ., N3 - საერთო ფართი - 96.12 კვ.მ. , N4 - საერთო ფართი - 272.05 კვ.მ.

მესაკუთრის განყოფილება

განცხადების რეგისტრაცია : ნომერი 882023259300 , თარიღი 23/03/2023 17:36:42
უფლების რეგისტრაცია: თარიღი 24/03/2023

უფლების დამადასტურებელი დოკუმენტი:

- უძრავი ნივთის ნასყიდობის ხელშეკრულება , დამოწმების თარიღი:23/03/2023 , საქართველოს იუსტიციის სამინისტროს საჯარო რეესტრის ეროვნული სააგენტო

მესაკუთრეები:
შპს "სითი და კოს", ID ნომერი:404398077

მესაკუთრე:
შპს "სითი და კოს"

აღწერა:

იპოთეკა

საკადასტრო გეგმა

საჯარო რეესტრის ეროვნული სააგენტო

საკადასტრო კოდი: **01.10.10.003.005**
განცხადების ნომერი: **882023086467**
მომზადების თარიღი: **08/02/2023**

ნაკვეთის დანიშნულება: **არასასოფლო სამეურნეო**
ფართობი: **3383 კვ.მ (WGS 84 / UTM zone 38N)**

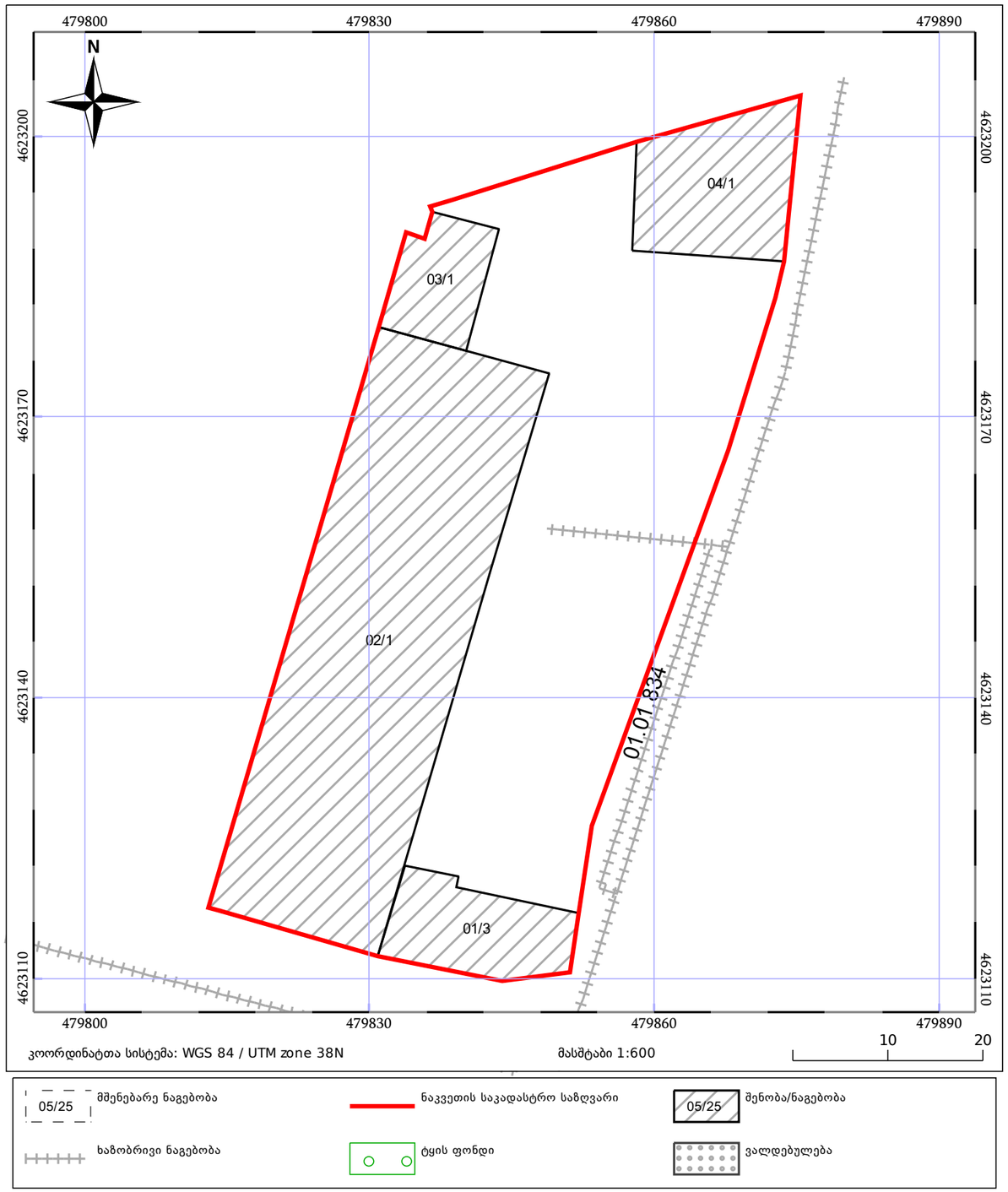

პირობითი აღნიშვნები

მიწის ნაკვეთის საკადასტრო საზღვარი

იატაკის მოპირკეთების ნიშნული
სართული (X.XX)
ს.ზ.ნ. X.XX
ნიშნული გეგმაზე/ჭრილზე/ფასადზე
სტრუქტურული ზედაპირის ნიშნული

ჭრილის ხაზი

ღერძის ხაზი

ჩრდილოეთის აღმნიშვნელი ნიშანი

კარის თავისუფალი სიგანე
ოთახის ნომერი
კარის აღნიშვნა
850
2050
3
30
ხანძარმედეგობა (წთ)
კარის თავისუფალი სიმაღლე

ოთახის/სივრცის დასახელება
savaWro
2
85.3
ოთახის/სივრცის აღნიშვნა
ოთახის/სივრცის ფართობი
ოთახის/სივრცის ნომერი

დაკავებულობის ჯგუფი(ქვეჯგუფი)
sv
dd 31
დაკავებულობა
დაკავებულობის დატვირთვა

— შშმ პირების მომსახურების სიმბოლო

კედლის ცეცხლმედეგობა (ერთსაათიანი)

კედლის ცეცხლმედეგობა (ორსაათიანი)

გასასვლელთან მისადგომი მაქსიმალური მანძილი

— საძმიანი (სძ) ჯგუფის დაკავებულობა

— თავშეყრის (თვ) ჯგუფის დაკავებულობა

— დაწესებულებითი (დწ) ჯგუფის დაკავებულობა

— სასაწყობო (სწ) ჯგუფის დაკავებულობა

— დამხმარე (დს) ჯგუფის დაკავებულობა

— გასასვლელი

— ხელის ცეცხლმაქრი

— საშხეფი სისტემა

— კვამლის აღმომჩენი

— საავარიო განათება

— სახანძრო მილდგარი

— განგაშის სისტემა

— ჰიდრანტი

— გაძლიერებული ბლოკის კედელი

— კოლონა

ფორმატი A-3

პირობითი აღნიშვნები

შენიშვნები

სიტუაციური სქემა

დამკვეთი
შპს "სითი და კო"

პროექტი
საავადმყოფო

მისამართი
ქ. თბილისი,
სარაჯიშვილის ქ. #17

შპს "სითი და კო"
ქ. თბილისი,
მ. გელოვანის გამზ. #52

თანამდებობა	გვარი	ხელმოწერა
დირექტორი	ი. ანთაძე	
ავტორი	ე. ედიშერაშვილი	
არქიტექტორი	ე. ედიშერაშვილი	
არქიტექტორი	თ. გალოგრე	

არქიტექტურული ნაწილი

სტადია: პროექტის კორექტირება

ნახაზი
პირობითი აღნიშვნები

მასშტაბი:
თარიღი: 14/08/2024
ფურცელი: A-004

განმარტებითი ბარათი

დაგეგმარების საფუძველი და მიზანი:
პროექტი მიზნად ისახავს სამედიცინო დაწესებულებისთვის შენობის პროექტის კორექტირებას მოქმედი კანონმდებლობის დაცვით, თანამედროვე გეგმარებითი პრინციპებისა და შენობა-ნაგებობების უსაფრთხოების წესების მიხედვით.

მიწის ნაკვეთის მდებარეობა და აღწერა:
საპროექტო მიწის ნაკვეთი მდებარეობს ქ. თბილისში, სარაჯიშვილის ქ. #17, 3383 კვ.მ ფართობი. ნაკვეთს სამხრეთით ესაზღვრება სარაჯიშვილის ქ, აღმოსავლეთით ჩიხი, ხოლო ჩრდილოეთ და დასავლეთ მხარეს სხვა კერძო მიწის ნაკვეთები. ტერიტორიაზე ვრცელდება სპეციალური ზონა 1, (სპეც-1) ტერიტორია ხასიათდება რთული რელიეფით. აბსოლუტური ნიშნულები ზღვის დონიდან 455.68-დან 459.07-მდე მერყეობს. დღეის მდგომარეობით მიწის ნაკვეთზე მიმდინარეობს მშენებლობა შეთანხმებული კორექტირებული პროექტის მიხედვით (ბრძანება #6926226; თარიღი11/03/2024). მიწის ნაკვეთზე განთავსებულია არსებული შენობა საკადასტრო გეგმის მიხედვით #4/1.

პროექტის შინაარსობრივი აღწერა:
პროექტის კორექტირება ითვალისწინებს შენობა #1-ის (კლინიკა) სახურავის სართულზე, "ი-კ" და " 3-4" უჯრედში კიბისა და ლიფტის უჯრედის სიმაღლეში გაზრდას 1,5 მ-ით. კორექტირება ეხება ასევე სახანძრო-სავენტილაციო შახტების დამატების გამო შიდა ტიხრების მცირედ ცვლილებებს. აღნიშნული ცვლილებები ჯერ განხორციელებული არ არის.
პროექტირების შედეგად ტერიტორიაზე განთავსდება სამი შენობა-ნაგებობა. შენობა #1 - ექვს სართულიანი ძირითადი შენობა, შენობა #2 (არსებული შენობა 4/1) - ერთ სართულიანი შენობა და ნაგებობა #3 - მსუბუქი კონსტრუქციის დაცვის ჯიხური. შენობა #1-ში განთავსდება ფსიქო-ნარკოლოგიური კლინიკისთვის საჭირო სხვადასხვა ოთახები. შენობა აღჭურვილია ორი კიბითა და ორი ლიფტით, რომელშიც თავისუფლად თავსდება საკაცე. საპროექტო შენობების არქიტექტურული 0,00 ნიშნული შეესაბამება აბსოლუტურ +456,50 ნიშნულს. შენობის ყველა ღიობთან შესაძლებელია სახანძრო-სამაშველო მანქანის მიდგომა. შენობის ფასადის ძირითადი ნაწილი მოპირკეთება დეკორატიული ლესვით ვარდისფერსა და ოქროსფერში, შემოსილია ასევე ორი ფერის კომპოზიტური პანელით და გამოყენებულია ალუმინის დეკორატიული ვერტიკალური პროფილები. ფანჯრის ღიობები შევსებულია თეთრი მეტალოპლასტმასის ფანჯრებით, რომელთა ნაწილზე მეტალის დამცავი ჟალუზია მოწყობილი. შენობა #2-ში (არსებული შენობა #4/1 განთავსებულია ტექნიკური შენობა, ხანძარქრობისთვის საჭირო წყლის რეზერვუარი, სატუმბო სადგური და საქვაბე.

პროექტის ძირითადი სტრუქტურული სისტემის აღწერა:
შენობის ძირითადი სტრუქტურა არის რკინაბეტონის ფილაზე დაფუძნებული სტრუქტურული ჩარჩო, რომელიც შედგება გაძლიერებული ბეტონის სვეტებისგან, კოჭებისგან, სართულშუა გადახურვის ფილისა და სახურავის ფილისგან. ლიფტისა და კიბის უჯრედები მოქცეულია გაძლიერებული რკინაბეტონის კედლებში, სტრუქტურული თვალსაზრისით საჭირო ადგილებში შენობას მთელს სიმაღლეზე მიყვება გაძლიერებული ბეტონის სიხისტის დიაფრაგმები. კიბეები მოწყობილია ასევე გაძლიერებული ბეტონით.

შენობა აღჭურვილია ხანძრისაგან დაცვის სიტემებით:
მთელი შენობა აღჭურვილია ავტოსაშხეფი სისტემით, ხელის ცეცხლმაქრებითა და სახანძრო ონკანებით. მიწის ნაკვეთზე მოწყობილია სახანძრო მანქანის სამოძრაო გზა და მოედანი, ასევე სახანძრო მანქანის მისაერთებელი ჰიდრანტი.

პროექტირებისას დაცულია მოქმედი სამშენებლო ნორმები და წესები.

ფორმატი	A-3

პირობითი აღნიშვნები

შენიშვნები

სიტუაციური სქემა

დამკვეთი
შპს "სითი და კო"

პროექტი
საავადმყოფო

მისამართი
ქ. თბილისი,
სარაჯიშვილის ქ. #17

შპს "სითი და კო"
ქ. თბილისი,
მ. გელოვანის გამზ. #52

თანამდებობა	გვარი	ხელმოწერა
დირექტორი	ი. ანთაძე	
ავტორი	ე. ედიშერაშვილი	
არქიტექტორი	ე. ედიშერაშვილი	
არქიტექტორი	თ. გალოგრე	

არქიტექტურული ნაწილი

სტადია: პროექტის კორექტირება

ნახაზი
განმარტებითი ბარათი

მასშტაბი:	თარიღი: 14/08/2024	ფურცელი: A-005

ტექნიკურ-ეკონომიკური მაჩვენებლები

შენობა #1

საერთო ფართობი (კვ.მ.) - 6049,01

საოფისე ფართობი (კვ.მ.) - 267,76

საზაფხულო ფართობი (კვ.მ.) - 247,20

კიბის უჯრედისა და სადარბაზოს ფართობი (კვ.მ.) - 1488,70

დამხმარე ფართობი (კვ.მ.) - 370,82

სასწავლო აუდიტორიის ფართობი (კვ.მ.) - 267,60

პალატების ფართობი (კვ.მ.) - 2388,14

საორდინატორო და საოპერაციო ფართობი (კვ.მ.) - 1018,79

სამშენებლო მოცულობა (კუბ.მ.) - 26 959,25

0,00 ნიშნულის ზევით (კუბ.მ.) - 26 385,75

0,00 ნიშნულის ქვევით (კუბ.მ.) - 573,50

შენობა-ნაგებობის კონსტრუქციული სიმაღლე (მ.) - 24,95

0,00 ნიშნულის ზევით (მ.) - 24,65

0,00 ნიშნულის ქვევით (მ.) - 0,30

კ1 განაშენიანების კოეფიციენტის საანგარიშო ფართობი (კვ.მ. და ასახული კოეფიციენტებში)

3383 კვ.მ.; შენობა #1 - 1164.93 კვ.მ.; შენობა #2 - 84.27 კვ.მ.; შენობა #3 - 2.89 კვ.მ.; ღობე - 45.31 კვ.მ.; ჯამი 1297.40 კვ.მ.; კ1=0,4

კ2 განაშენიანების კოეფიციენტის საანგარიშო ფართობი (კვ.მ. და ასახული კოეფიციენტებში)

3383 კვ.მ.; შენობა #1 - 6588.50 კვ.მ.; შენობა #2 - 84.27 კვ.მ.; შენობა #3 - 2.89 კვ.მ.; ჯამი 6675.66 კვ.მ.; კ2=2,0

კ3 განაშენიანების კოეფიციენტის საანგარიშო ფართობი (კვ.მ. და ასახული კოეფიციენტებში)

3383 კვ.მ.; ჯამი 1059.50 კვ.მ.; კ3=0,3

ფორმატი A-3

პირობითი აღნიშვნები

შენიშვნები

სიტუაციური სქემა

დამკვეთი

შპს "სითი და კო"

პროექტი

საავადმყოფო

მისამართი

ქ. თბილისი,
სარაჯიშვილის ქ. #17

შპს "სითი და კო"

ქ. თბილისი,
მ. გელოვანის გამზ. #52

თანამდებობა	გვარი	ხელმოწერა
დირექტორი	ი. ანთაძე	
ავტორი	ე. ედიშერაშვილი	
არქიტექტორი	ე. ედიშერაშვილი	
არქიტექტორი	თ. გალოგრე	

არქიტექტურული ნაწილი

სტადია პროექტის კორექტირება

ნახაზი

ტექ. ეკონ. მაჩვენებლები

მასშტაბი: თარიღი: 14/08/2024 ფურცელი: A-006

საპროექტო გეგმა ±0.00 ნიშნულზე

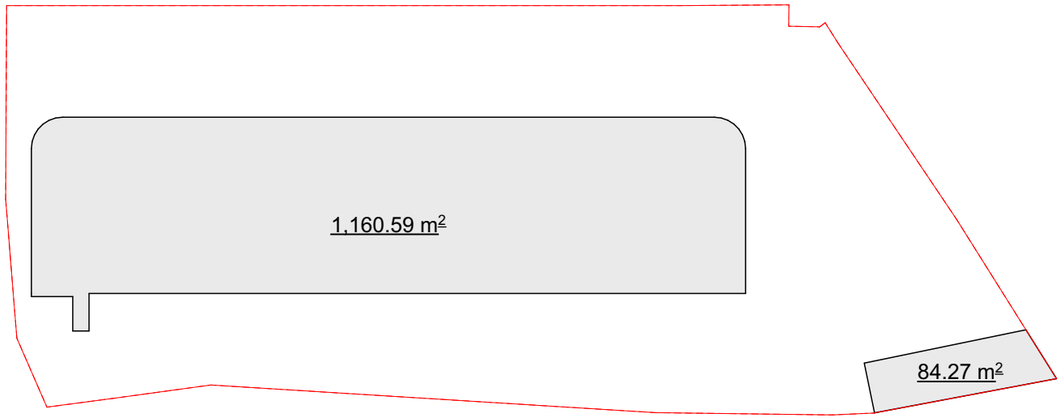

I სართულის განაშენიანების საანგარიშო კროკი - 1202.76 მ²

შენობა #1 - 1153.79 მ²

შენობა #2 - 48.97 მ²

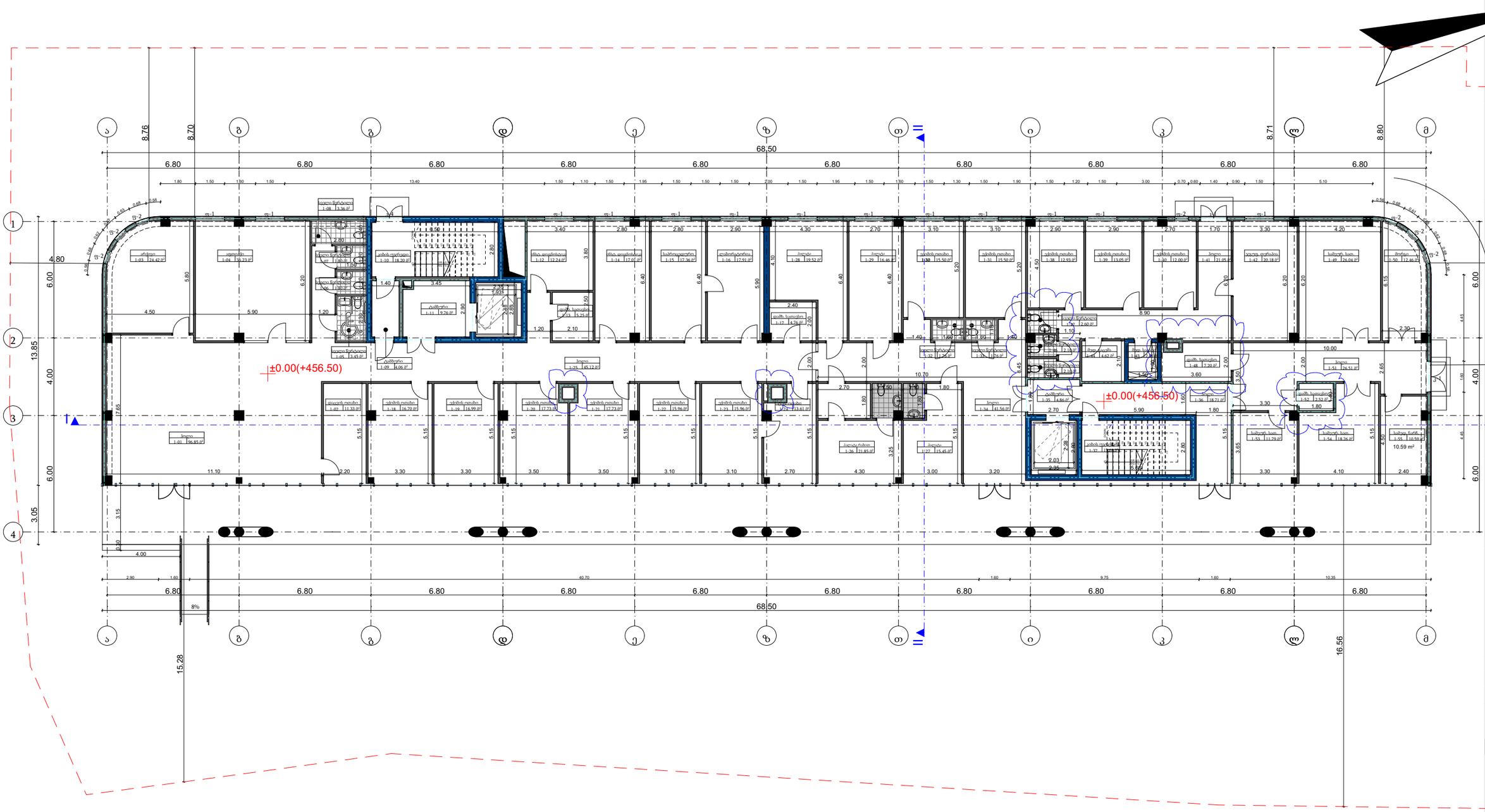

ფორმატი	A-3

პირობითი აღნიშვნები

შენიშვნები

სიტუაციური სქემა

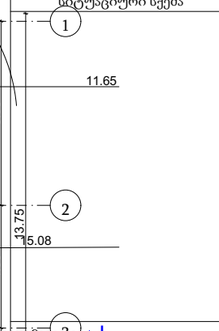

დამკვეთი

შპს "სითი და კო"

პროექტი

საავადმყოფო

მისამართი

ქ. თბილისი, სამაჯიშვილის ქ. #17

შპს "სითი და კო"

ქ. თბილისი, მ. გელოვანის გამზ. #52

თანამდებობა	გვარი	ხელმოწერა
დირექტორი	ი. ანთაძე	
ავტორი	ე. ედიშერაშვილი	
არქიტექტორი	ე. ედიშერაშვილი	
არქიტექტორი	თ. გალოგრე	

არქიტექტურული ნაწილი

სტადია: პროექტის კორექტირება

ნახაზი: გეგმა

მასშტაბი:	თარიღი:	ფურცელი:
1:200	14/08/2024	A-201

საპროექტო გეგმა +3.15 ნიშნულზე

956.31 m²

II სართულის განაშენიანების საანგარიშო კროკი - 956.31 მ²

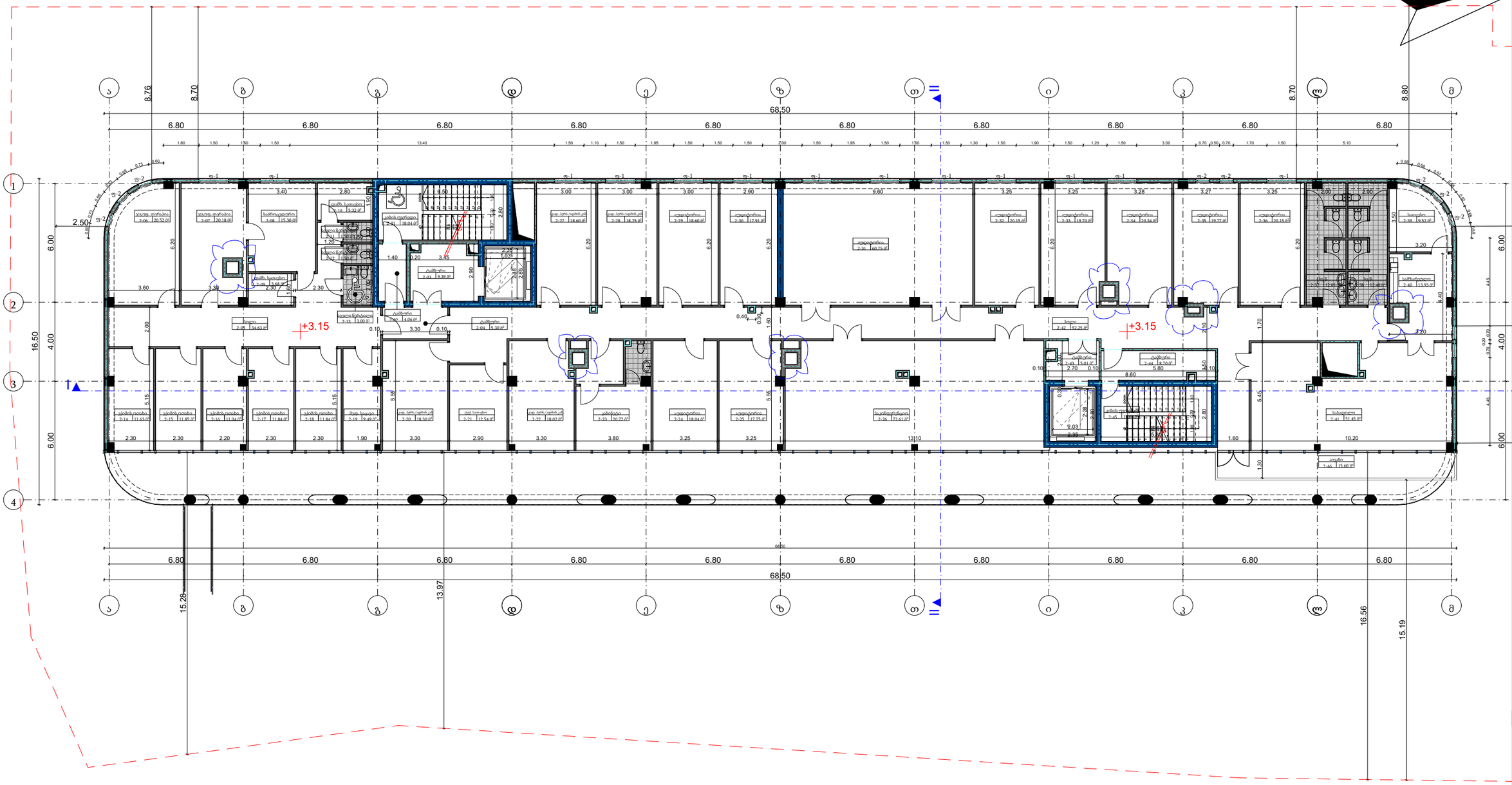

ფორმატი A-3

პირობითი აღნიშვნები

შენიშვნები

სიტუაციური სქემა

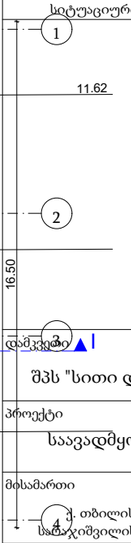

დამკვეთი

შპს "სითი და კო"

პროექტი

საავადმყოფო

მისამართი

ქ. თბილისი, საბაჭიშვილის ქ. #17

შპს "სითი და კო"

ქ. თბილისი, მ. გელოვანის გამზ. #52

თანამდებობა	გვარი	ხელმოწერა
დირექტორი	ი. ანთაძე	
ავტორი	ე. ედიშერაშვილი	
არქიტექტორი	ე. ედიშერაშვილი	
არქიტექტორი	თ. გალოგრე	

არქიტექტურული ნაწილი

სტადია პროექტის კორექტირება

ნახაზი

გეგმა

მასშტაბი: 1:200

თარიღი: 14/08/2024

ფურცელი: A-202

საპროექტო გეგმა +6.30 ნიშნულზე

1,155.59 m²

III სართულის განაშენიანების საანგარიშო კროკი - 1155.59 მ²

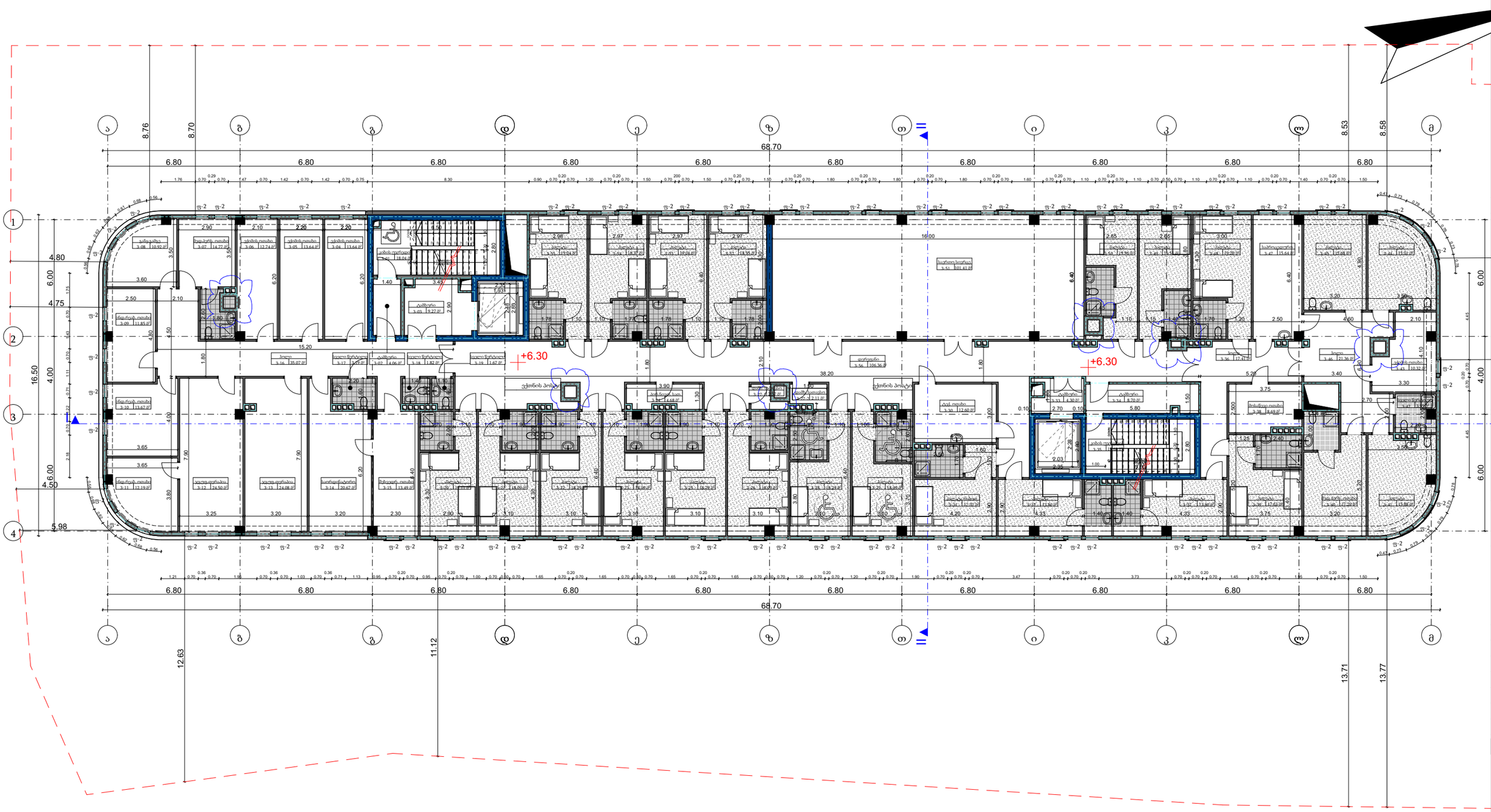

ფორმატი A-3

პირობითი აღნიშვნები

შენიშვნები

სიტუაციური სქემა

დამკვეთი

შპს "სითი და კო"

პროექტი

საავადმყოფო

მისამართი

ქ. თბილისი, სამაჯიშვილის ქ. #17

შპს "სითი და კო"

ქ. თბილისი, მ. გელოვანის გამზ. #52

თანამდებობა	გვარი	ხელმოწერა
დირექტორი	ი. ანთაძე	
ავტორი	ე. ედიშერაშვილი	
არქიტექტორი	ე. ედიშერაშვილი	
არქიტექტორი	თ. გალოგრე	

არქიტექტურული ნაწილი

სტადია პროექტის კორექტირება

ნახაზი

გეგმა

მასშტაბი: 1:200 | თარიღი: 14/08/2024 | ფურცელი: A-203

საპროექტო გეგმა +9.45 ნიშნულზე

1,147.32 m²

IV სართულის განაშენიანების საანგარიშო კროკი - 1147.32 მ²

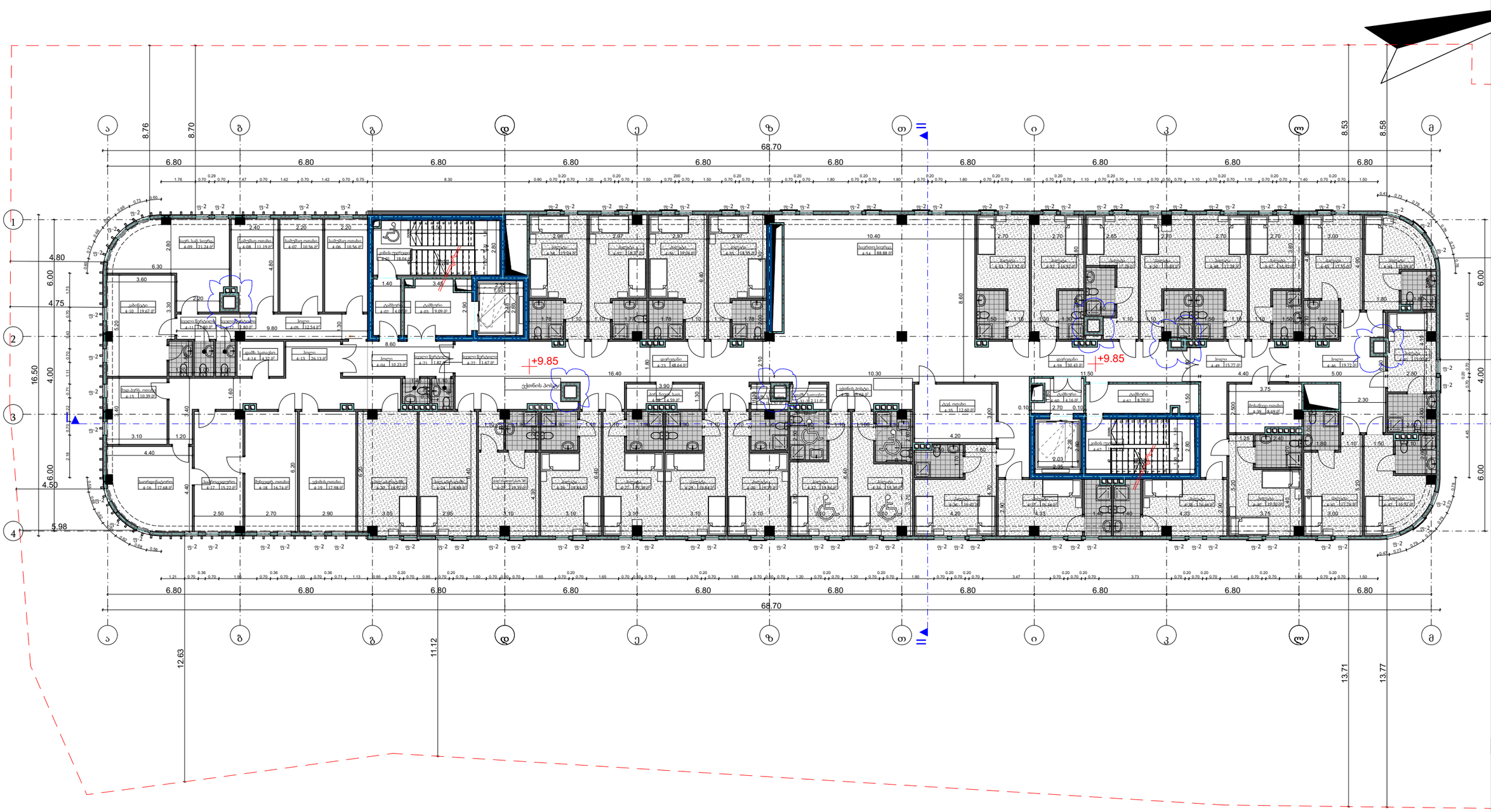

ფორმატი A-3

პირობითი აღნიშვნები

შენიშვნები

სიტუაციური სქემა

შპს "სითი და კო"

პროექტი

საავადმყოფო

მისამართი

ქ. თბილისი, სამაჯიშვილის ქ. #17

შპს "სითი და კო"

ქ. თბილისი, მ. გელოვანის გამზ. #52

თანამდებობა	გვარი	ხელმოწერა
დირექტორი	ი. ანთაძე	
ავტორი	ე. ედიშერაშვილი	
არქიტექტორი	ე. ედიშერაშვილი	
არქიტექტორი	თ. გალოგრე	

არქიტექტურული ნაწილი

სტადია პროექტის კორექტირება

ნახაზი

გეგმა

მასშტაბი: 1:200 | თარიღი: 14/08/2024 | ფურცელი: A-204

საპროექტო გეგმა +12.60 ნიშნულზე

1,147.32 m²

V სართულის განაშენიანების საანგარიშო კროკი - 1147.32 მ²

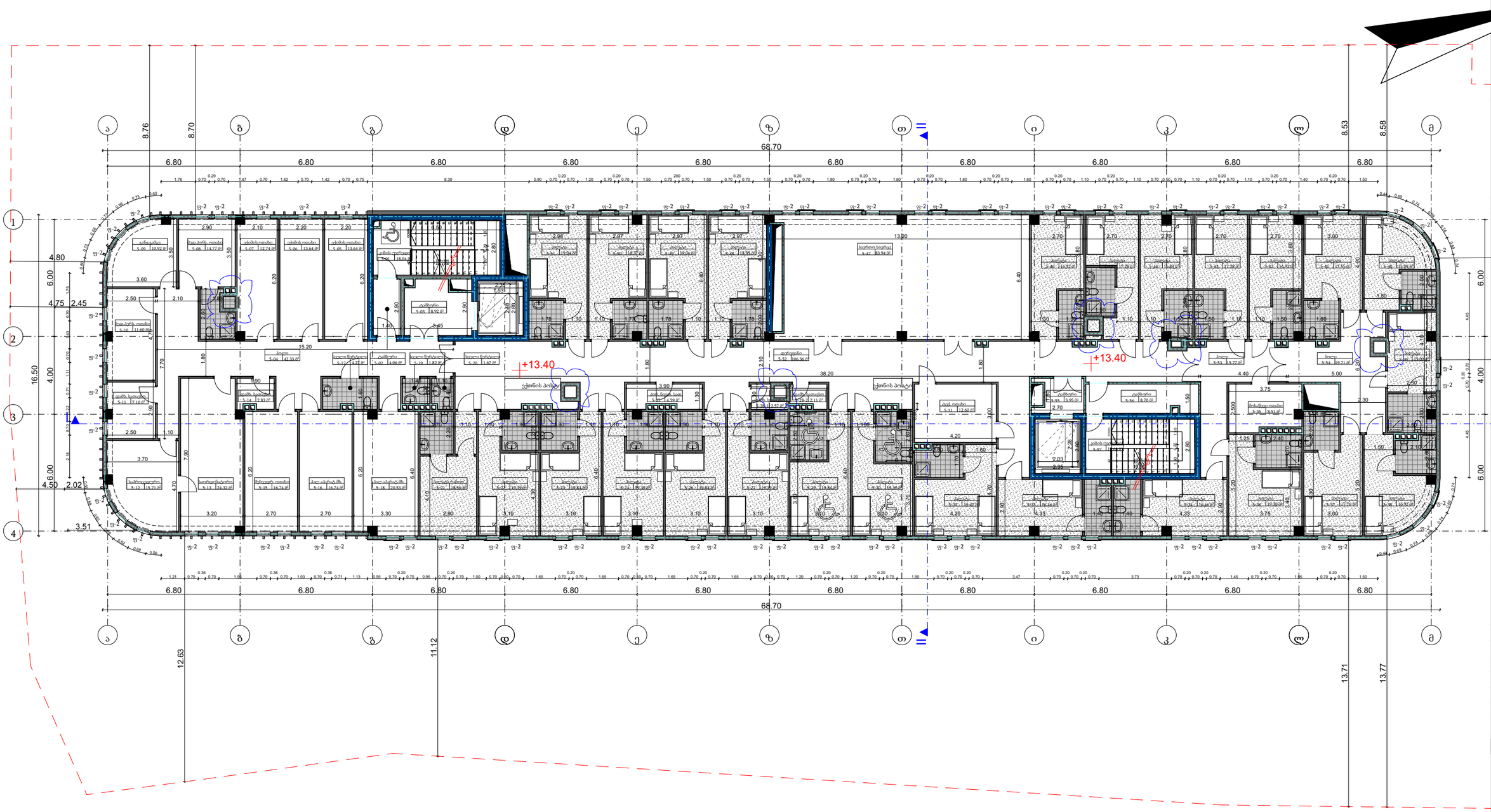

ფორმატი A-3

პირობითი აღნიშვნები

შენიშვნები

სიტუაციური სქემა

დამკვეთი

შპს "სითი და კო"

პროექტი

საავადმყოფო

მისამართი

ქ. თბილისი, სამაჯიშვილის ქ. #17

შპს "სითი და კო"

ქ. თბილისი, მ. გელოვანის გამზ. #52

თანამდებობა	გვარი	ხელმოწერა
დირექტორი	ი. ანთაძე	
ავტორი	ე. ედიშერაშვილი	
არქიტექტორი	ე. ედიშერაშვილი	
არქიტექტორი	თ. გალოგრე	

არქიტექტურული ნაწილი

სტადია პროექტის კორექტირება

ნახაზი

გეგმა

მასშტაბი: 1:200 | თარიღი: 14/08/2024 | ფურცელი: A-205

საპროექტო გეგმა +15.75 ნიშნულზე

1,147.32 m²

VI სართულის განაშენიანების საანგარიშო კროკი - 1147.32 მ²



ფორმატი A-3

პირობითი აღნიშვნები

შენიშვნები

სიტუაციური სქემა

დამკვეთი

შპს "სითი და კო"

პროექტი

საავადმყოფო

მისამართი

ქ. თბილისი, სამაჯიშვილის ქ. #17

შპს "სითი და კო"

ქ. თბილისი, მ. გელოვანის გამზ. #52

თანამდებობა	გვარი	ხელმოწერა
დირექტორი	ი. ანთაძე	
ავტორი	ე. ედიშერაშვილი	
არქიტექტორი	ე. ედიშერაშვილი	
არქიტექტორი	თ. გალოგრე	

არქიტექტურული ნაწილი

სტადია პროექტის კორექტირება

ნახაზი გეგმა

მასშტაბი: 1:200 | თარიღი: 14/08/2024 | ფურცელი: A-206

საპროექტო გეგმა +18.90 ნიშნულზე

50.65 m²

44.88 m²

სამანქანე სართულის განაშენიანების საანგარიშო კროკი - 95.53 მ²

წყალშემკრები მილი მოეწყობა შახტაში

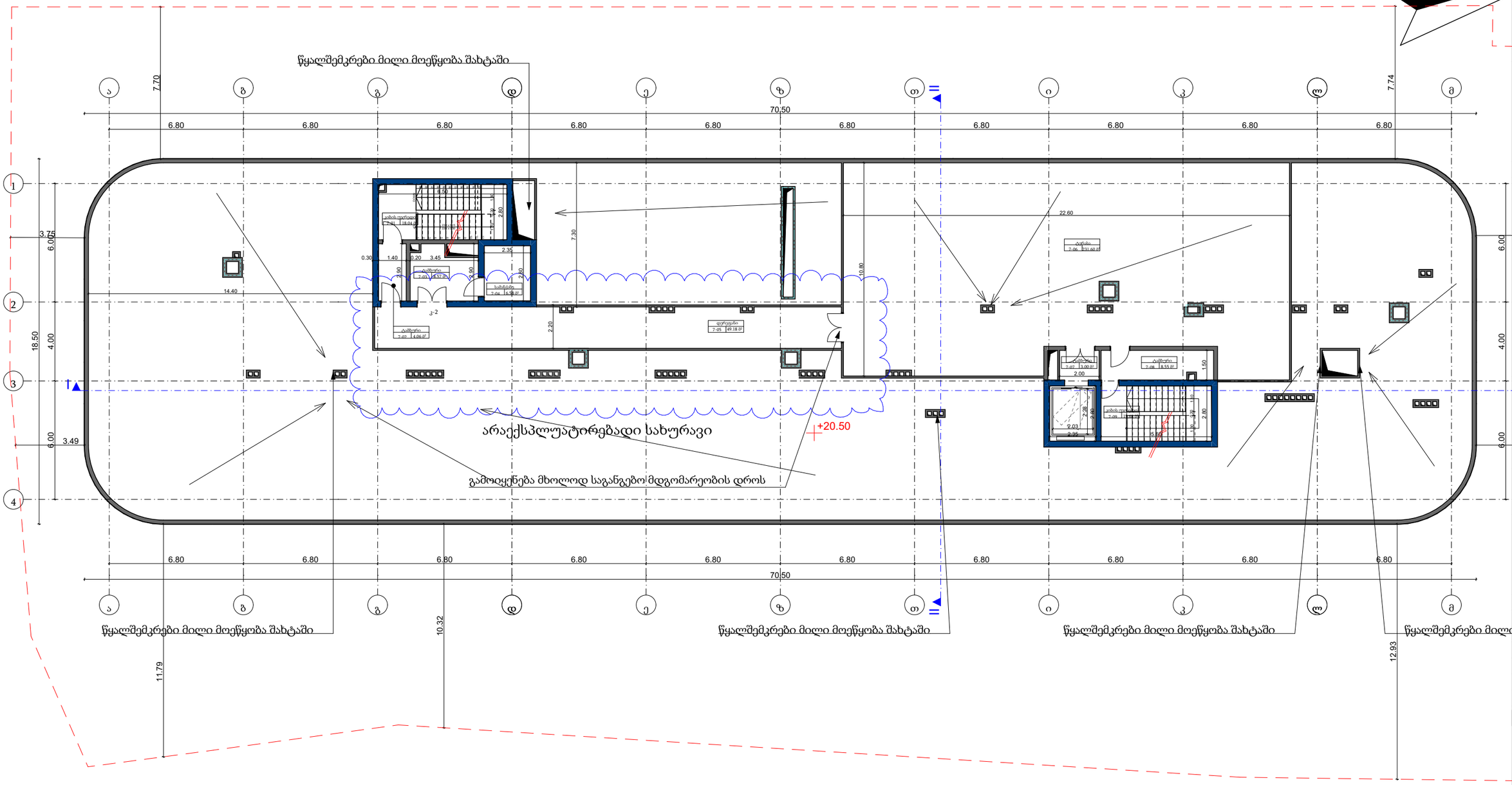

ფორმატი	A-3

პირობითი აღნიშვნები

შენიშვნები

სიტუაციური სქემა

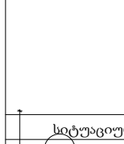

დამკვეთი

შპს "სითი და კო"

პროექტი

საავადმყოფო

მისამართი

ქ. თბილისი,
სანაჭიშვილის ქ. #17

შპს "სითი და კო"

ქ. თბილისი,
მ. გელოვანის გამზ. #52

თანამდებობა	გვარი	ხელმოწერა
დირექტორი	ი. ანთაძე	
ტექნიკური დირექტორი	ე. ედიშერაშვილი	
არქიტექტორი	ე. ედიშერაშვილი	
არქიტექტორი	თ. გალოგრე	

არქიტექტურული ნაწილი

სტადია: პროექტის კორექტირება

ნახაზი: გეგმა

მასშტაბი:	თარიღი:	ფურცელი:
1:200	14/08/2024	A-207

საპროექტო გეგმა +22.05 ნიშნულზე

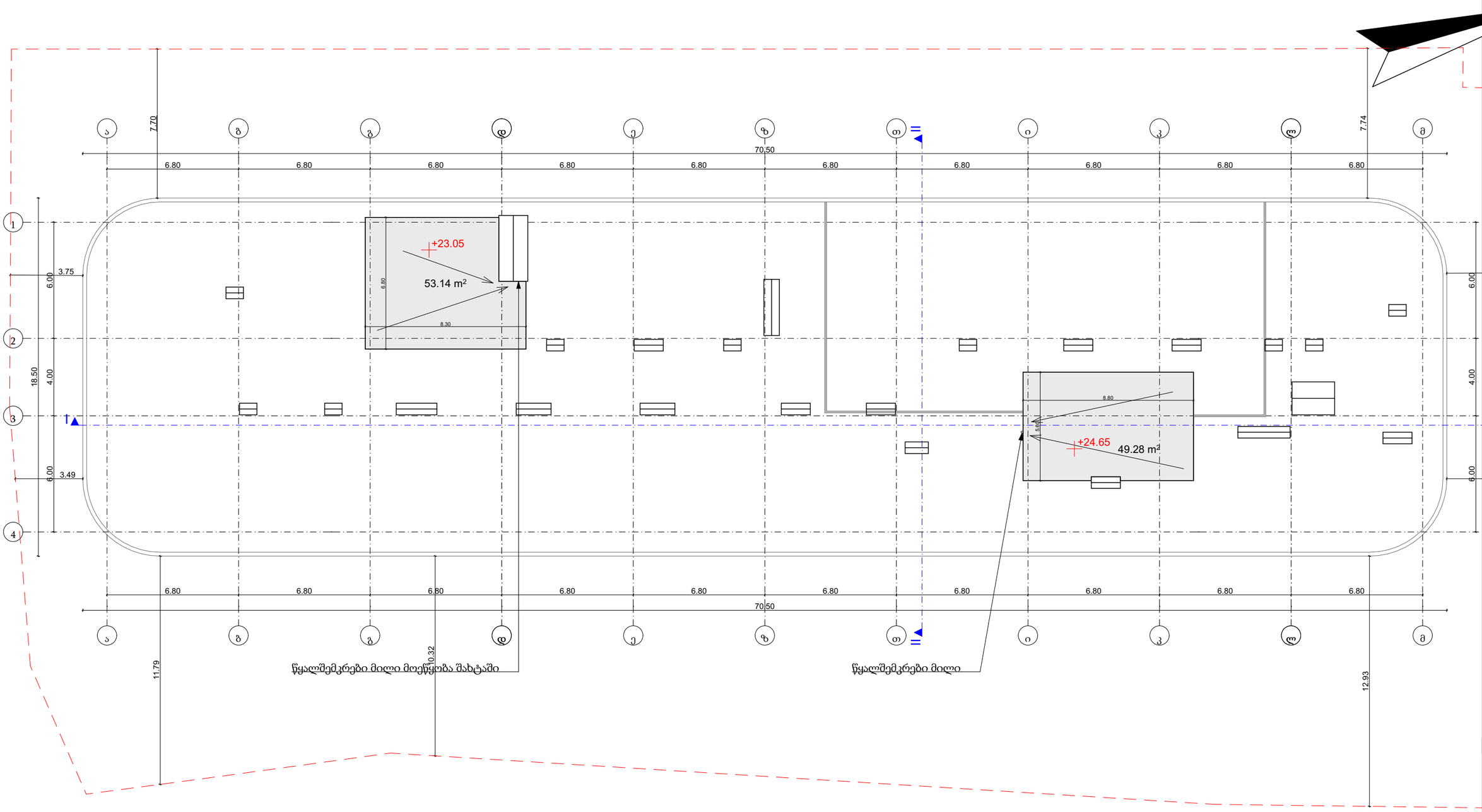

ფორმატი A-3

პირობითი აღნიშვნები

შენიშვნები

სიტუაციური სქემა



დამკვეთი

შპს "სითი და კო"

პროექტი

საავადმყოფო

მისამართი

ქ. თბილისი, სანაკიშვილის ქ. #17

შპს "სითი და კო"

ქ. თბილისი, მ. გელოვანის გამზ. #52

თანამდებობა	გვარი	ხელმოწერა
დირექტორი	ი. ანთაძე	
ავტორი	ე. ედიშერაშვილი	
არქიტექტორი	ე. ედიშერაშვილი	
არქიტექტორი	თ. გალოგრე	

არქიტექტურული ნაწილი

სტადია პროექტის კორექტირება

ნახაზი

გეგმა

მასშტაბი: 1:200

თარიღი: 14/08/2024

ფურცელი: A-208

კოეფიციენტების საანგარიშო კროკები

კ1-ის საანგარიშო კროკი

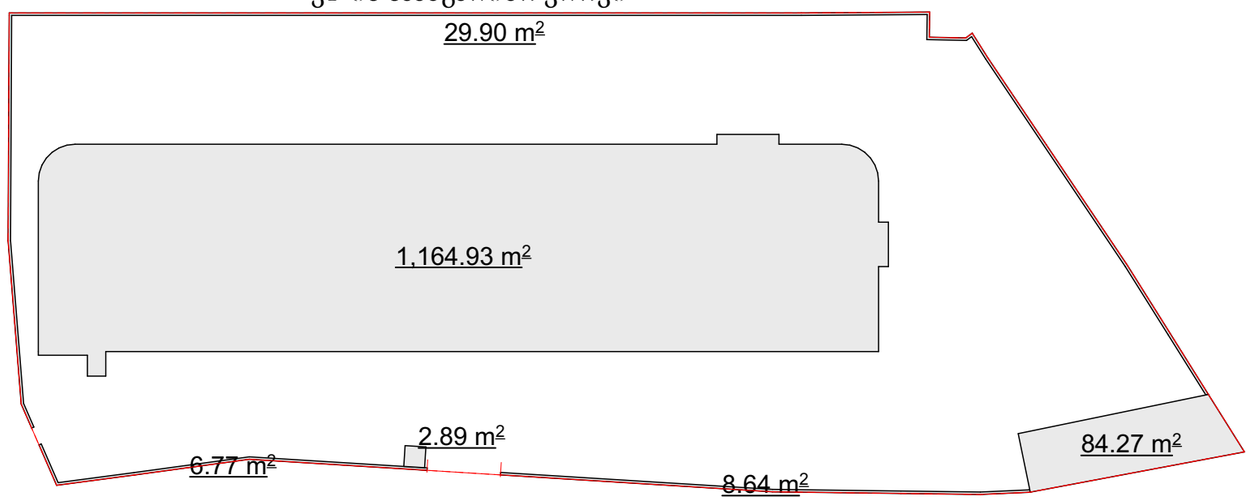

კ1-ის საანგარიშო ფართობები:

შენობა #1 - 1164.93 მ²

შენობა #2 - 84.27 მ²

შენობა #3 - 2.89 მ²

ღობე - 45.31 მ²

საერთო ფართობი - 1 297.40 მ²

მიწის ნაკვეთის ფართობი - 3383 მ²

კ1=1 297.40/3383=0.4

კ3-ის საანგარიშო კროკი

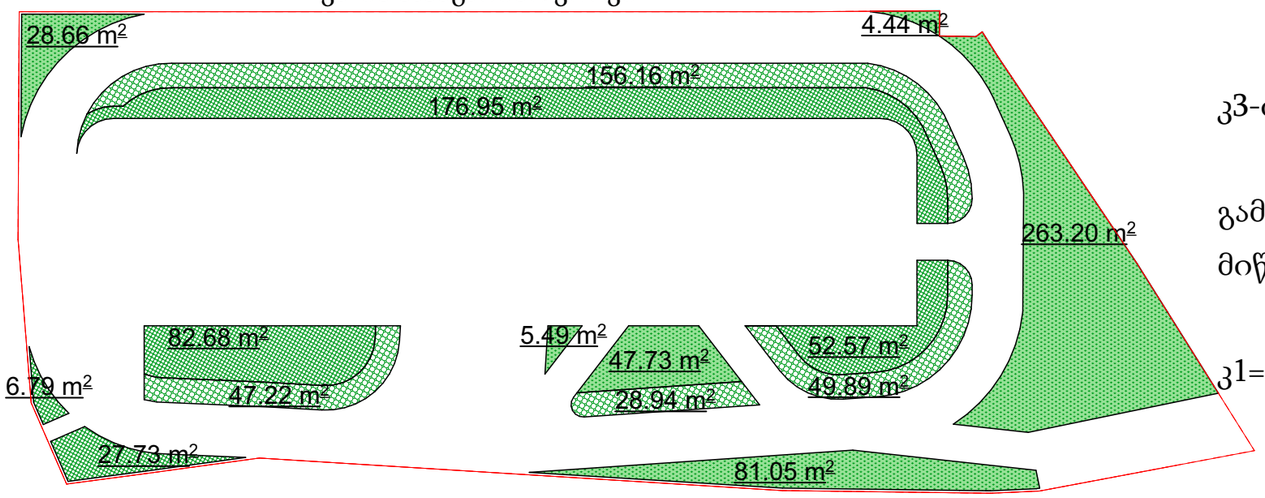

კ3-ის საანგარიშო ფართობები:

გამწვანებული ტერიტორიების საერთო ფართობი - 1 059.50 მ²

მიწის ნაკვეთის ფართობი - 3383 მ²

კ1=1 059.50/3383=0.3

ფორმატი A-3

პირობითი აღნიშვნები

შენიშვნები

სიტუაციური სქემა

დამკვეთი

შპს "სითი და კო"

პროექტი

საავადმყოფო

მისამართი

ქ. თბილისი,
სარაჯიშვილის ქ. #17

შპს "სითი და კო"

ქ. თბილისი,
მ. გელოვანის გამზ. #52

თანამდებობა	გვარი	ხელმოწერა
დირექტორი	ი. ანთაძე	
ავტორი	ე. ედიშერაშვილი	
არქიტექტორი	ე. ედიშერაშვილი	
არქიტექტორი	თ. გალოგრე	

არქიტექტურული ნაწილი

სტადია პროექტის კორექტირება

ნახაზი

კროკები

მასშტაბი:	თარიღი:	ფურცელი:
1:500	14/08/2024	A-209

კოეფიციენტების საანგარიშო კროკები

კ2-ის საანგარიშო კროკი

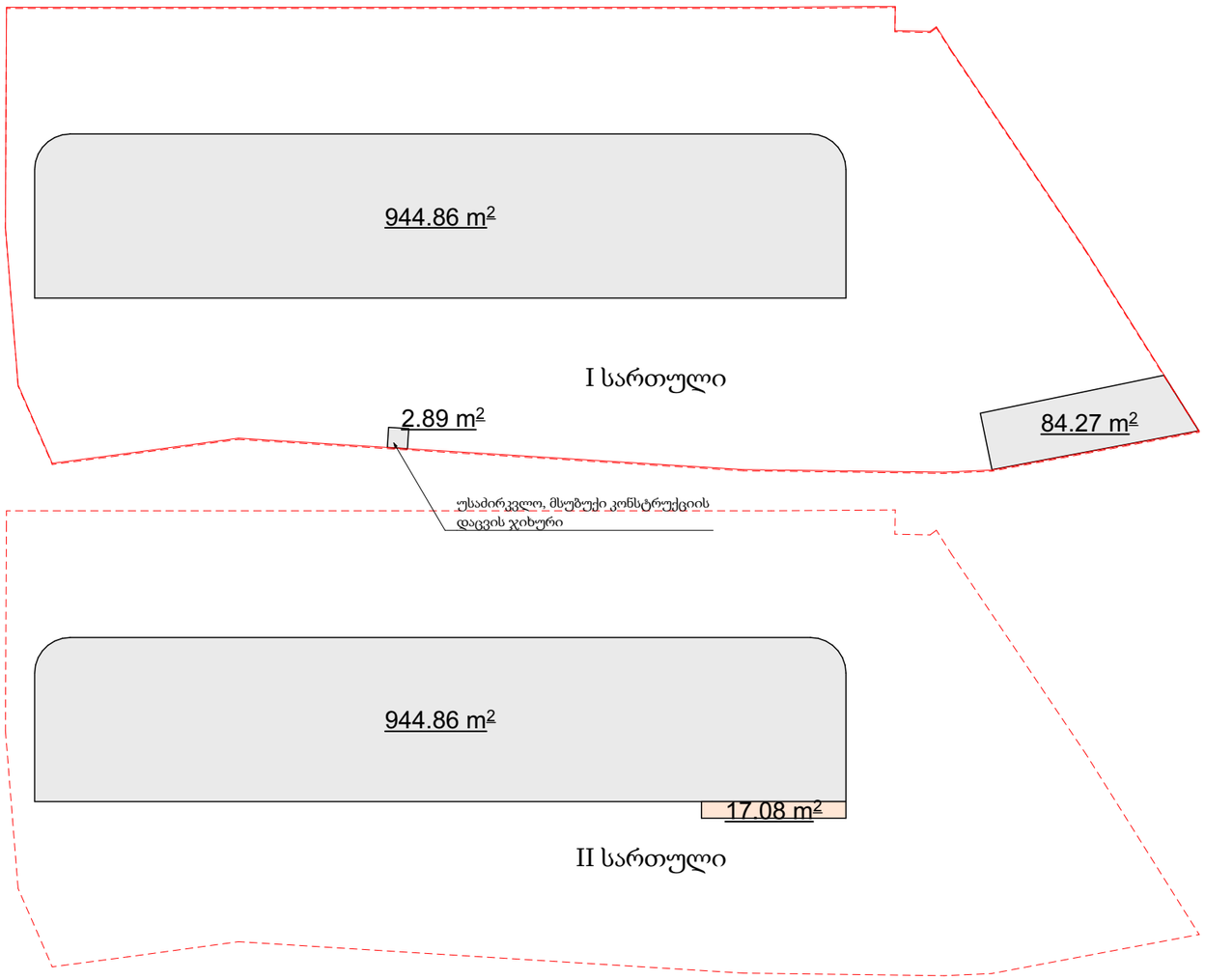

კ2-ის საანგარიშო ფართობები:

	შენობა #1	შენობა #2	შენობა #3
I სართული -	944.86 მ²;	84.27 მ²;	2.89 მ²
II სართული -	944.86 მ²;		
III სართული -	1 155.59 მ²;		
IV სართული -	1 147.32 მ²;		
V სართული -	1 147.32 მ²;		
VI სართული -	1 147.32 მ²;		

სახურავის სართული - 95.53 მ²;

აივანი - 17.08 მ²; 1/3=5.7 მ²;

ჯამი: 6 588.50 მ²; 84.27 მ²; 2.89 მ²

საერთო ჯამი - 6 675.66 მ²

მიწის ნაკვეთის ფართობი - 3383 მ²

კ2=6 675.66/3383=2.0

ფორმატი A-3

პირობითი აღნიშვნები

შენიშვნები

სიტუაციური სქემა

დამკვეთი

შპს "სითი და კო"

პროექტი

საავადმყოფო

მისამართი

ქ. თბილისი,
სარაჯიშვილის ქ. #17

შპს "სითი და კო"

ქ. თბილისი,
მ. გელოვანის გამზ. #52

თანამდებობა	გვარი	ხელმოწერა
დირექტორი	ი. ანთაძე	
ავტორი	უ. ედიშერაშვილი	
არქიტექტორი	ე. ქდიშერაშვილი	
არქიტექტორი	თ. გალოგრე	

არქიტექტურული ნაწილი

სტადია: პროექტის კორექტირება

ნახაზი: კროკები

მასშტაბი: 1:500

თარიღი: 14/08/2024

ფურცელი: A-210

კიბე #1; კვანძი

კიბე - 1 (150X300 მმ)
გეგმა +3,15 ნიშნულზე

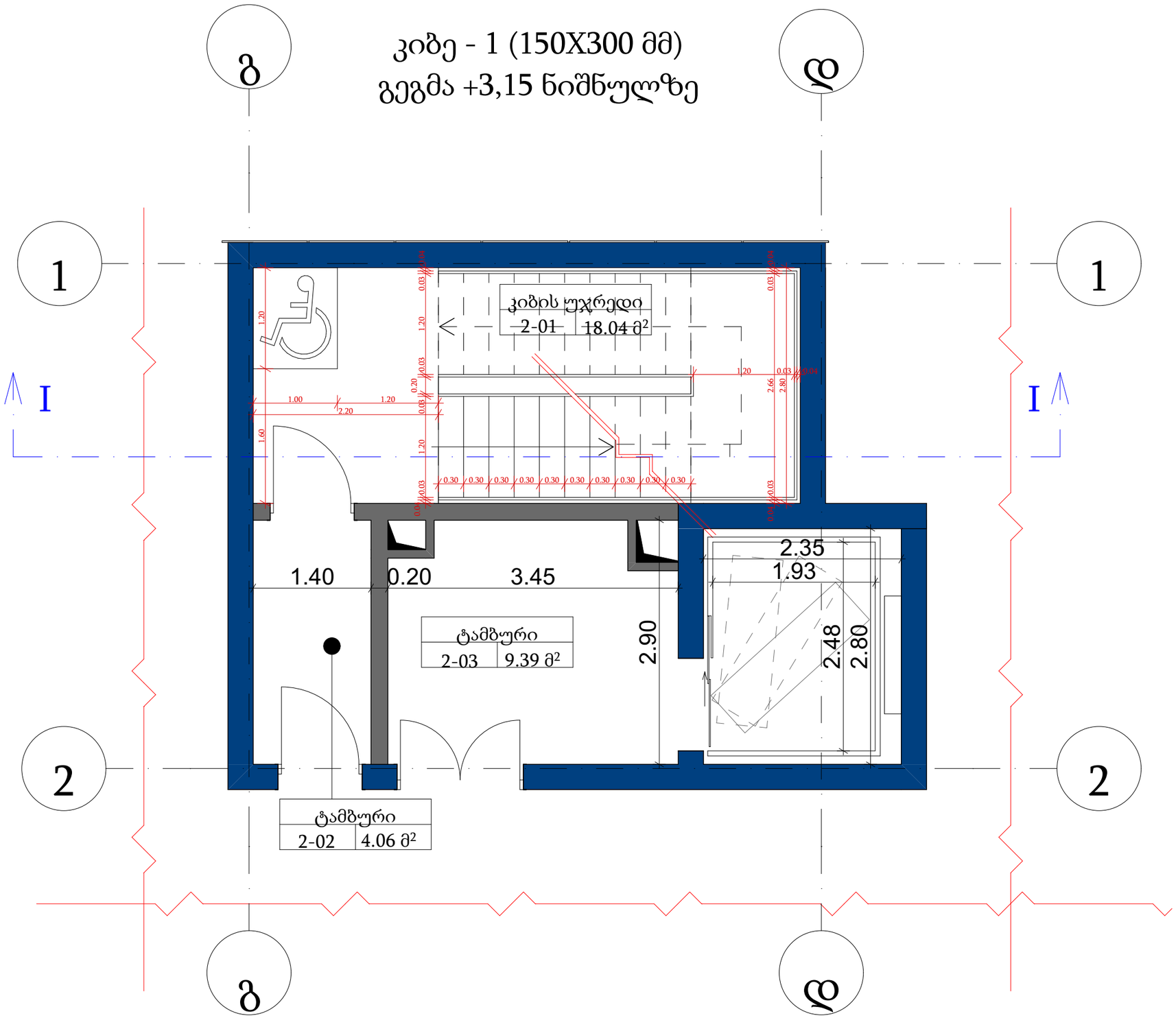

ფორმატი	A-3

პირობითი აღნიშვნები

შენიშვნები

სიტუაციური სქემა

დამკვეთი

შპს "სითი და კო"

პროექტი

საავადმყოფო

მისამართი

ქ. თბილისი,
სარაჯიშვილის ქ. #17

შპს "სითი და კო"

ქ. თბილისი,
მ. გელოვანის გამზ. #52

თანამდებობა	გვარი	ხელმოწერა
დირექტორი	ი. ანთაძე	
ავტორი	ე. ედიშერაშვილი	
არქიტექტორი	ე. ედიშერაშვილი	
არქიტექტორი	თ. გალოგრე	

არქიტექტურული ნაწილი

სტადია: პროექტის კორექტირება

ნახაზი

კვანძი

მასშტაბი:	თარიღი:	ფურცელი:
1:50	14/08/2024	A-211

კიბე #1; კვანძი

კიბე - 1 (150X300 მმ)
გეგმა +6,30 ნიშნულზე

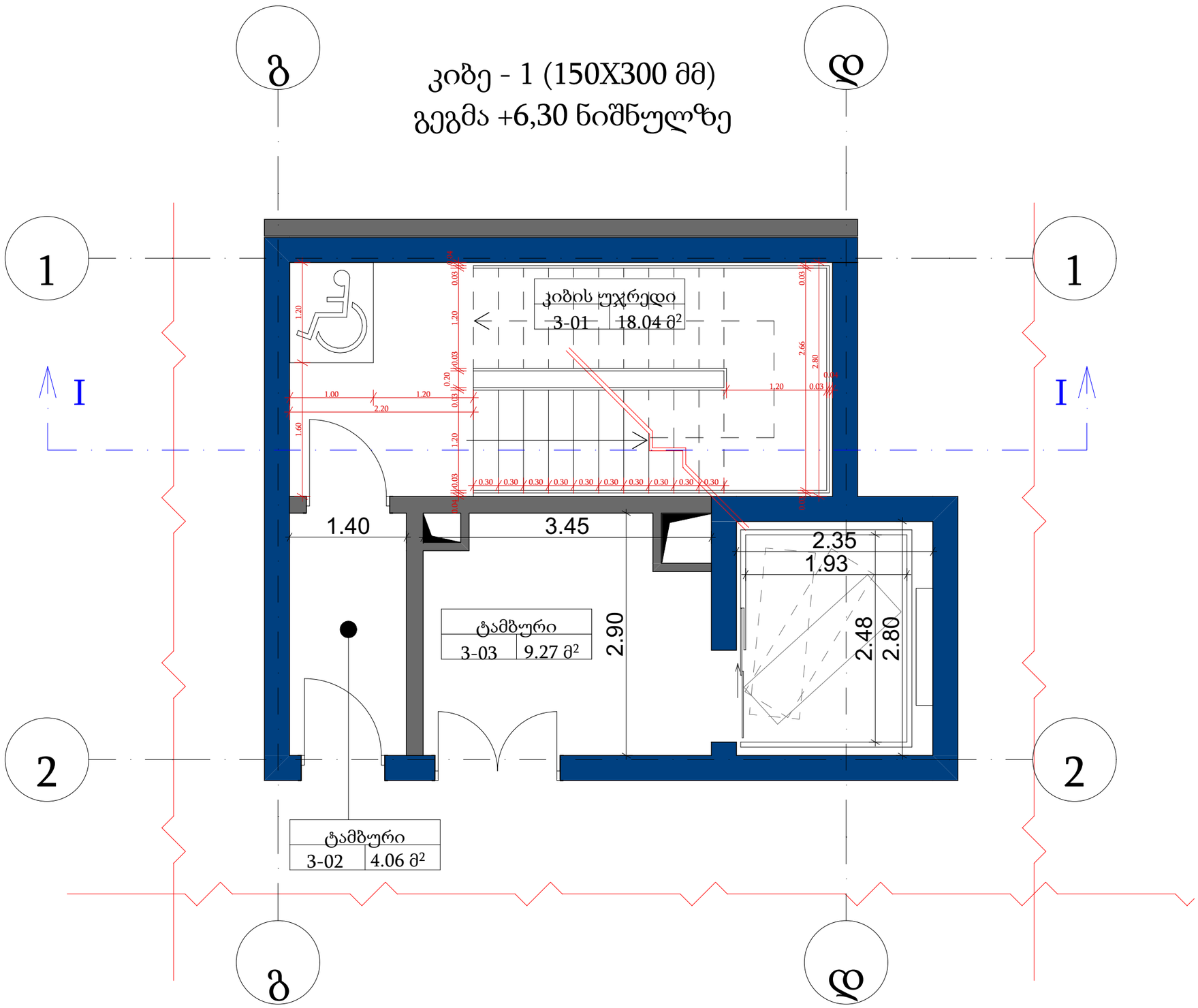

ფორმატი	A-3

პირობითი აღნიშვნები

შენიშვნები

სიტუაციური სქემა

დამკვეთი
შპს "სითი და კო"

პროექტი
საავადმყოფო

მისამართი
ქ. თბილისი,
სარაჯიშვილის ქ. #17

შპს "სითი და კო"
ქ. თბილისი,
მ. გელოვანის გამზ. #52

თანამდებობა	გვარი	ხელმოწერა
დირექტორი	ი. ანთაძე	
ავტორი	ე. ედიშერაშვილი	
არქიტექტორი	ე. ედიშერაშვილი	
არქიტექტორი	თ. გალოგრე	

არქიტექტურული ნაწილი

სტადია: პროექტის კორექტირება

ნახაზი
კვანძი

მასშტაბი:	თარიღი:	ფურცელი:
1:50	14/08/2024	A-212

კიბე #1; კვანძი

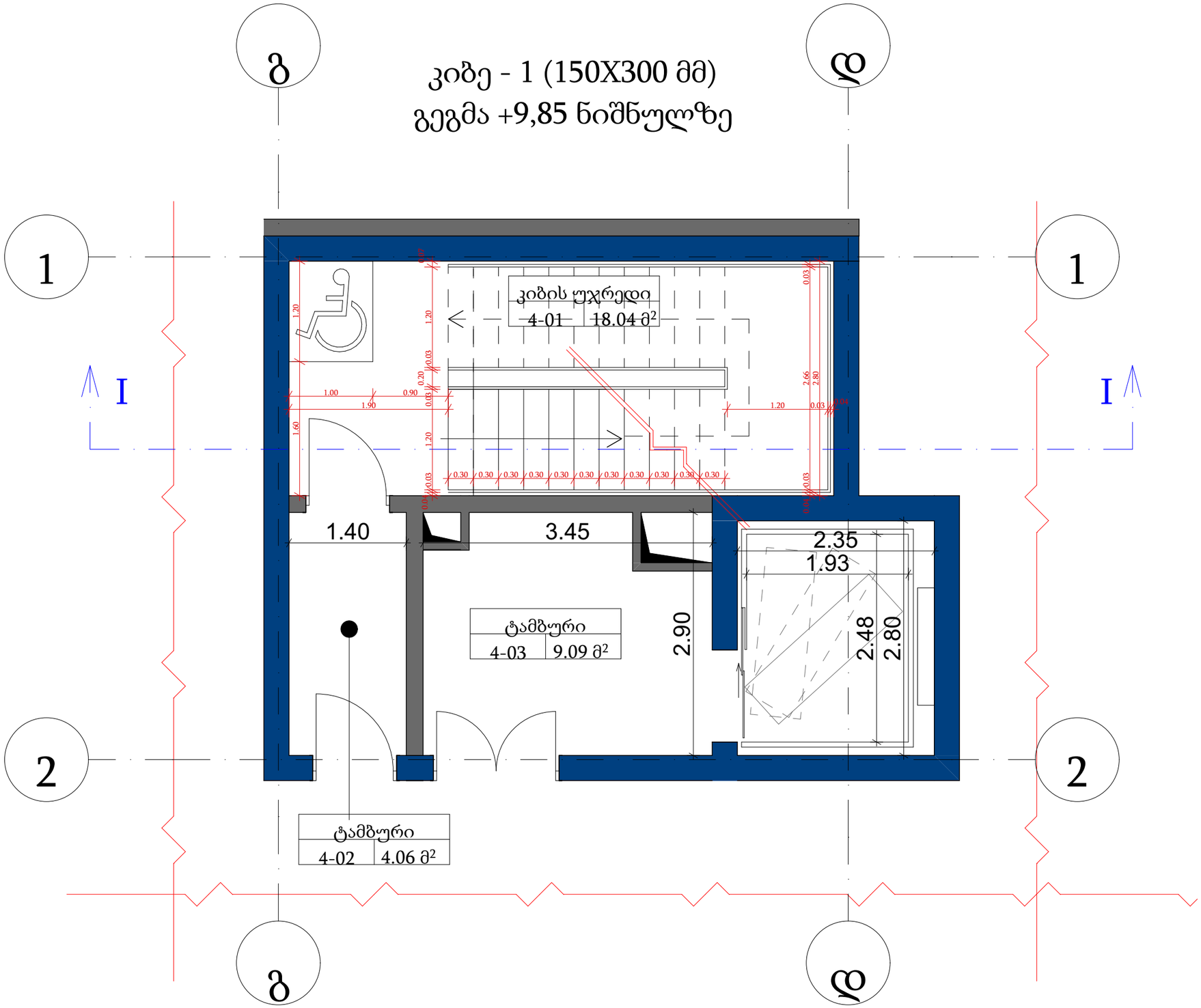

ფორმატი A-3

პირობითი აღნიშვნები

შენიშვნები

სიტუაციური სქემა

დამკვეთი

შპს "სითი და კო"

პროექტი

საავადმყოფო

მისამართი

ქ. თბილისი,
სარაჯიშვილის ქ. #17

შპს "სითი და კო"

ქ. თბილისი,
მ. გელოვანის გამზ. #52

თანამდებობა	გვარი	ხელმოწერა
დირექტორი	ი. ანთაძე	
ავტორი	ე. ედიშერაშვილი	
არქიტექტორი	ე. ედიშერაშვილი	
არქიტექტორი	თ. გალოგრე	

არქიტექტურული ნაწილი

სტადია პროექტის კორექტირება

ნახაზი

კვანძი

მასშტაბი: 1:50 თარიღი: 14/08/2024 ფურცელი: A-213

კიბე #1; კვანძი

ი.მ.ნ.+9.85
ს.ზ. ნ. +9.75

ი.მ.ნ.+6.30
ს.ზ. ნ. +6.20

ი.მ.ნ.+3.15
ს.ზ. ნ. +3.05

ი.მ.ნ.+0.00
ს.ზ. ნ. -0.10

0.10
0.20
3.25
0.10
0.20
2.85
0.10
0.20

3.55
3,350
3.15
1.75

10 მმ დიამეტრის სფერო
15 მმ დიამეტრის სფერო

6.80

გ
დ

ფორმატი A-3

პირობითი აღნიშვნები

შენიშვნები

სიტუაციური სქემა

დამკვეთი
შპს "სითი და კო"

პროექტი
საავადმყოფო

მისამართი
ქ. თბილისი,
სარაჯიშვილის ქ. #17

შპს "სითი და კო"
ქ. თბილისი,
მ. გელოვანის გამზ. #52

თანამდებობა	გვარი	ხელმოწერა
დირექტორი	ი. ანთაძე	
ავტორი	ე. ედიშერაშვილი	
არქიტექტორი	ე. ედიშერაშვილი	
არქიტექტორი	თ. გალოგრე	

არქიტექტურული ნაწილი

სტადია პროექტის კორექტირება

ნახაზი
კვანძი

მასშტაბი: 1:50
თარიღი: 14/08/2024
ფურცელი: A-214

კიბე - 1 (150X300 მმ)
გეგმა +3,15 ნიშნულზე

კიბე #2; კვანძი

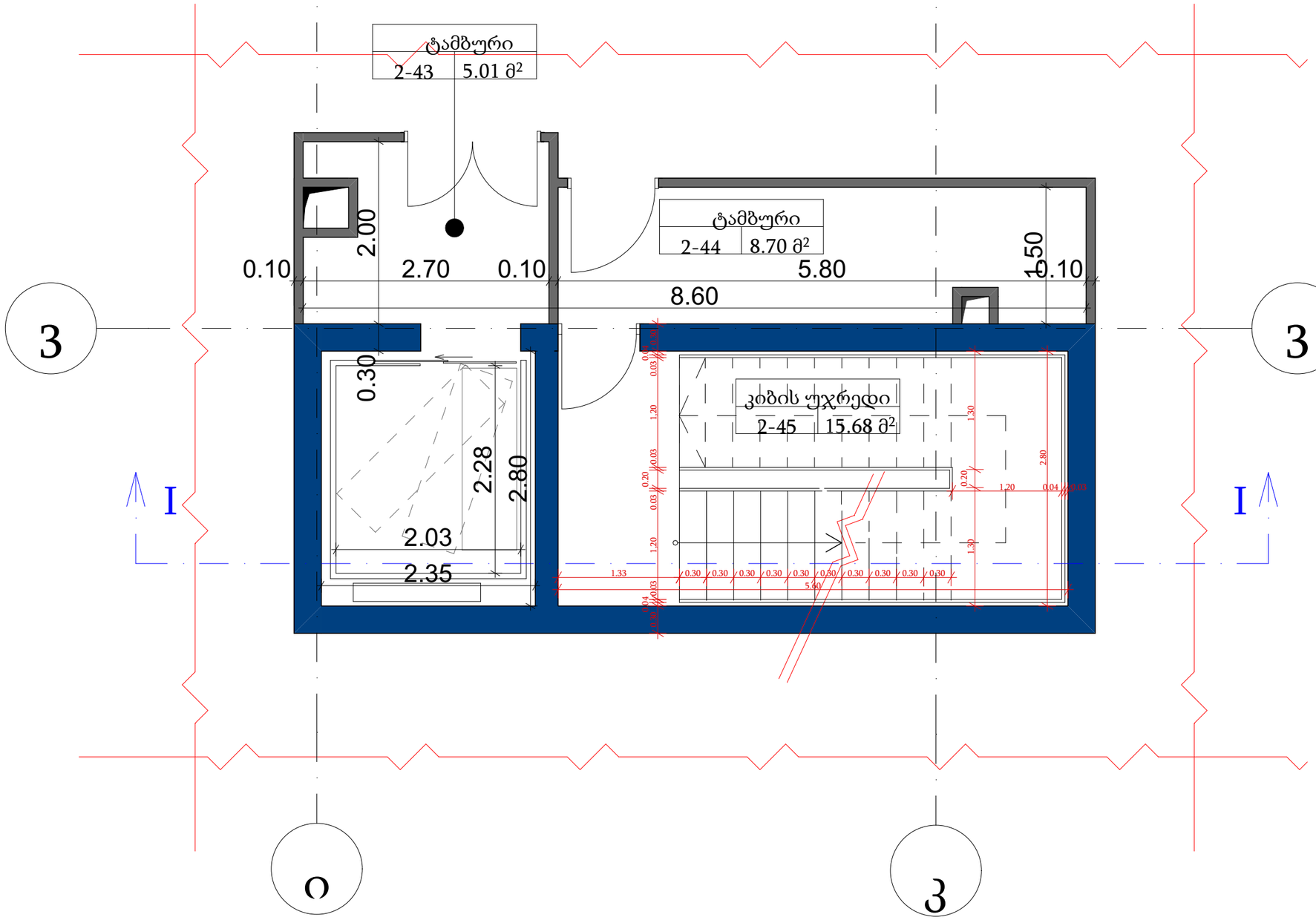

ფორმატი	A-3

პირობითი აღნიშვნები

შენიშვნები

სიტუაციური სქემა

დამკვეთი

შპს "სითი და კო"

პროექტი

საავადმყოფო

მისამართი

ქ. თბილისი,
სარაჯიშვილის ქ. #17

შპს "სითი და კო"
ქ. თბილისი,
მ. გელოვანის გამზ. #52

თანამდებობა	გვარი	ხელმოწერა
დირექტორი	ი. ანთაძე	
ავტორი	ე. ედიშერაშვილი	
არქიტექტორი	ე. ედიშერაშვილი	
არქიტექტორი	თ. გალოგრე	

არქიტექტურული ნაწილი

სტადია: პროექტის კორექტირება

ნახაზი

კვანძი

მასშტაბი:	თარიღი:	ფურცელი:
1:50	14/08/2024	A-215

კიბე - 1 (150X300 მმ)
გეგმა +6,30 ნიშნულზე

კიბე #2; კვანძი

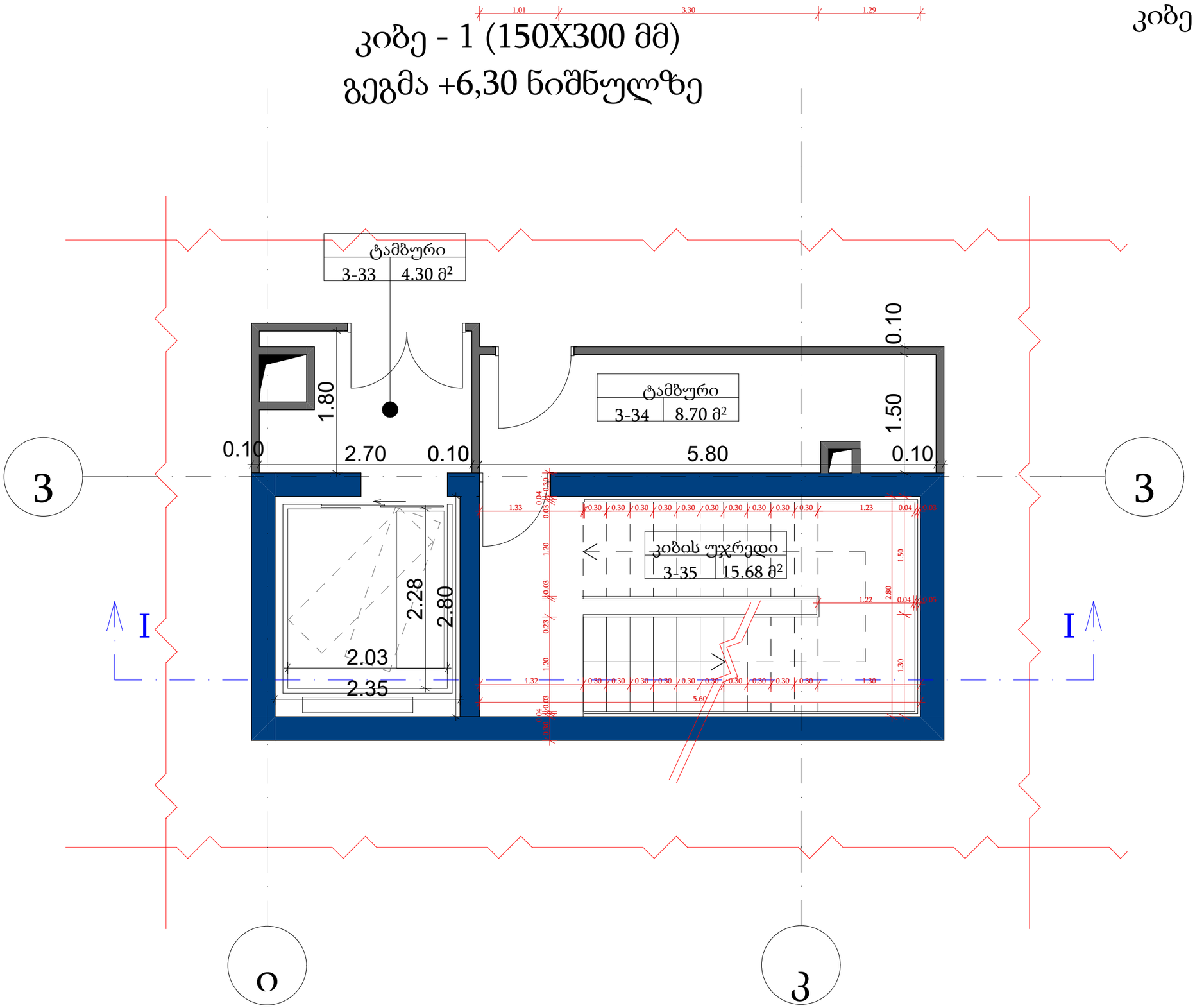

ფორმატი A-3

პირობითი აღნიშვნები

შენიშვნები

სიტუაციური სქემა

დამკვეთი

შპს "სითი და კო"

პროექტი

საავადმყოფო

მისამართი

ქ. თბილისი,
სარაჯიშვილის ქ. #17

შპს "სითი და კო"

ქ. თბილისი,
მ. გელოვანის გამზ. #52

თანამდებობა	გვარი	ხელმოწერა
დირექტორი	ი. ანთაძე	
ავტორი	ე. ედიშერაშვილი	
არქიტექტორი	ე. ედიშერაშვილი	
არქიტექტორი	თ. გალოგრე	

არქიტექტურული ნაწილი

სტადია: პროექტის კორექტირება

ნახაზი

კვანძი

მასშტაბი: 1:50 | თარიღი: 14/08/2024 | ფურცელი: A-216

კიბე #2; კვანძი

ი.მ.ნ.+13.40
ს.ზ. ნ. +13.30

ი.მ.ნ.+9.85
ს.ზ. ნ. +9.75

ი.მ.ნ.+6.30
ს.ზ. ნ. +6.20

ი.მ.ნ.+3.15
ს.ზ. ნ. +3.05

ი.მ.ნ.+0.00
ს.ზ. ნ. -0.10

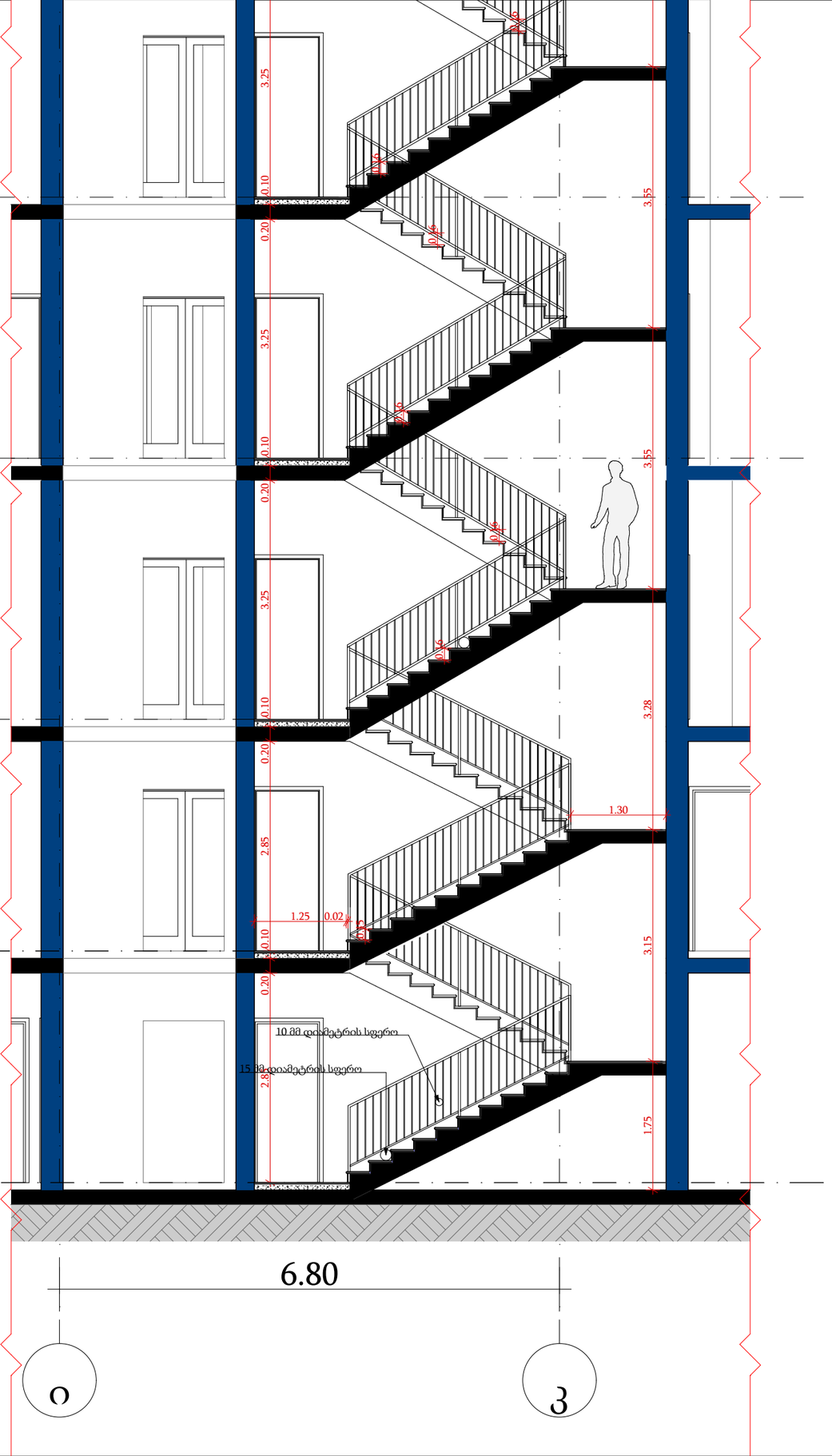

ფორმატი A-3

პირობითი აღნიშვნები

შენიშვნები

სიტუაციური სქემა

დამკვეთი
შპს "სითი და კო"

პროექტი
საავადმყოფო

მისამართი
ქ. თბილისი,
სარაჯიშვილის ქ. #17

შპს "სითი და კო"
ქ. თბილისი,
მ. გელოვანის გამზ. #52

თანამდებობა	გვარი	ხელმოწერა
დირექტორი	ი. ანთაძე	
ავტორი	ე. ედიშერაშვილი	
არქიტექტორი	ე. ედიშერაშვილი	
არქიტექტორი	თ. გალოგრე	

არქიტექტურული ნაწილი

სტადია პროექტის კორექტირება

ნახაზი
კვანძი

მასშტაბი: 1:50
თარიღი: 14/08/2024
ფურცელი: A-217

დეტალების კვანძები

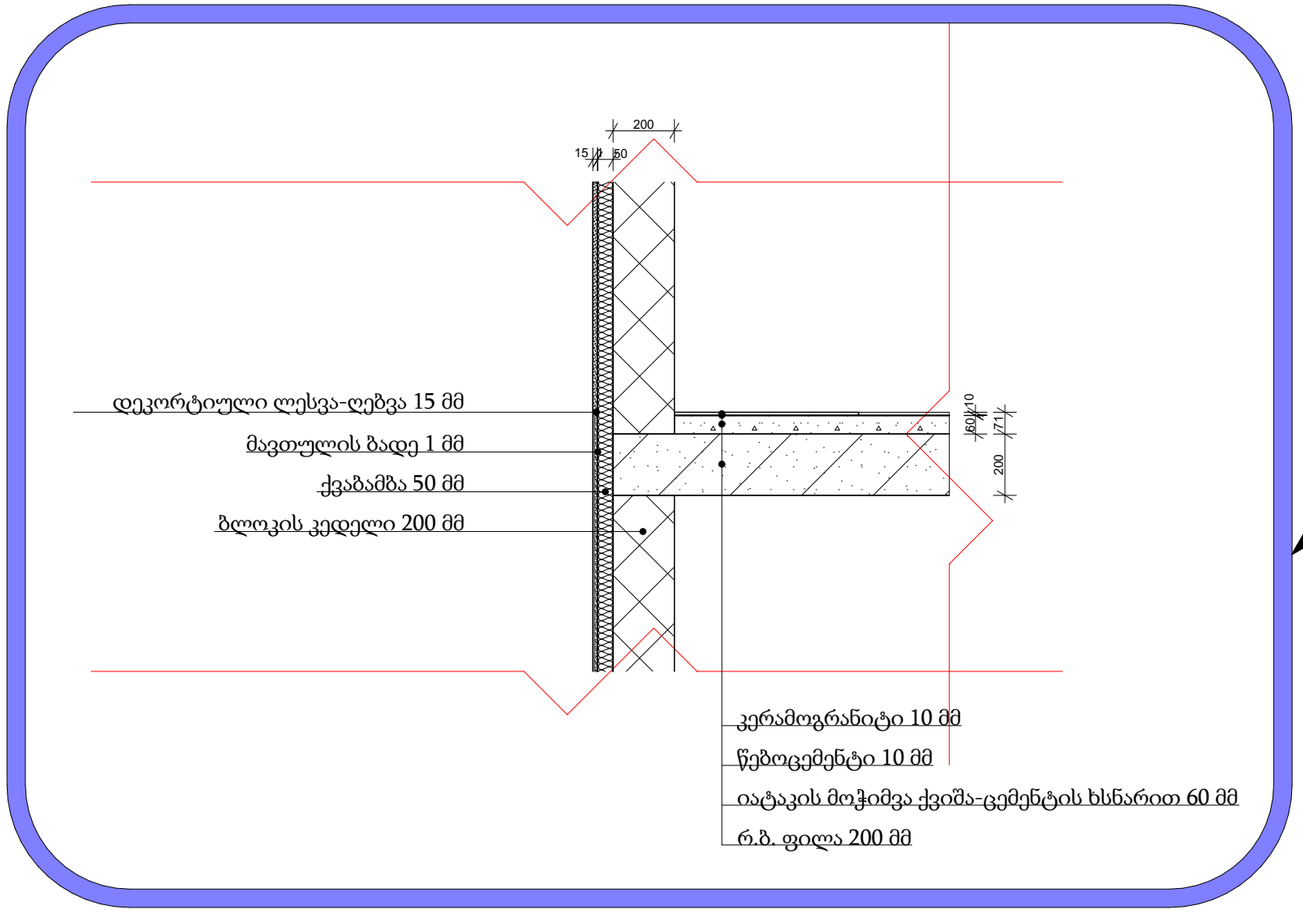

გარე კედლის მოწყობის კვანძი

სახურავის ბურულის მოწყობის კვანძი

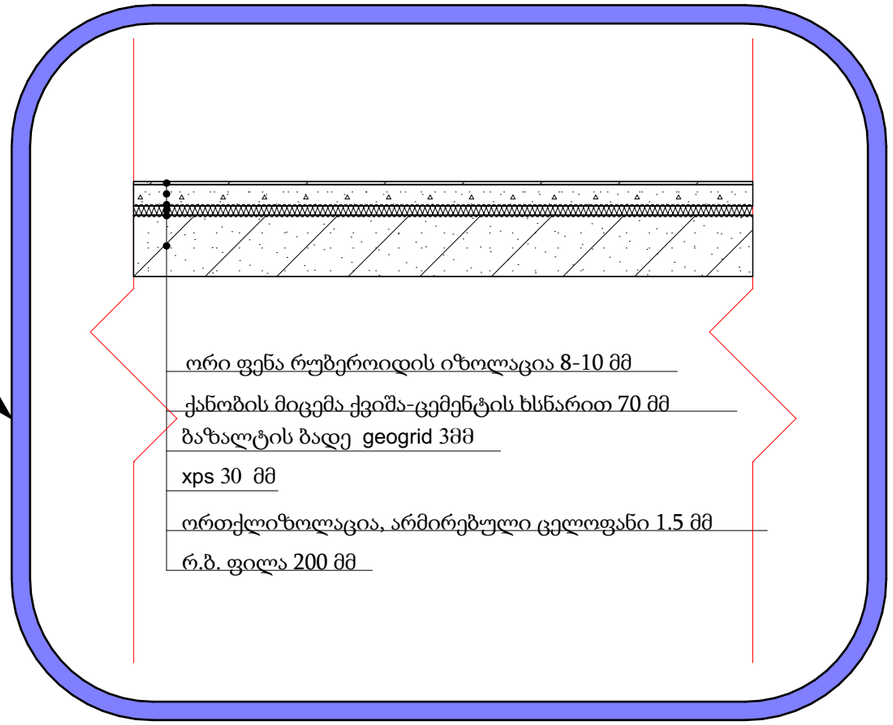

ფორმატი A-3

პირობითი აღნიშვნები

შენიშვნები

სიტუაციური სქემა

დამკვეთი

შპს "სითი და კო"

პროექტი

საავადმყოფო

მისამართი

ქ. თბილისი,
სარაჯიშვილის ქ. #17

შპს "სითი და კო"

ქ. თბილისი,
მ. გელოვანის გამზ. #52

თანამდებობა	გვარი	ხელმოწერა
დირექტორი	ი. ანთაძე	
ავტორი	ე. ედიშერაშვილი	
არქიტექტორი	ე. ედიშერაშვილი	
არქიტექტორი	თ. გალოგრე	

არქიტექტურული ნაწილი

სტადია პროექტის კორექტირება

ნახაზი

კვანძი

მასშტაბი: 1:20

თარიღი: 14/08/2024

ფურცელი: A-218

შენობა-ნაგებობის უსაფრთხოების წესებთან შესაბამისობის ანალიზი

გამოყენებული წესები - **„შენობა-ნაგებობის უსაფრთხოების წესები“**

ჩამოთვალეთ შენობის დაკავებულებები და აღწერეთ თითოეული გამოყენება
საქმიანი ჯგუფი სქ: ადმინისტრაცია, აუდიტორიები, ექიმის, მედ. პერსონალის, თერაპიის, საორდინატორო, საპროცედურო, რეაბილიტაციის და შეხვედრების ოთახები - პირველიდან მეექვსე სართულის ჩათვლით, ±0,000-დან +15,750 ნიშნ. ჩათვლით
დაწესებულებითი ჯგუფი დწ-2: პალატები - პირველ სართულზე და მესამედან მეექვსე სართულის ჩათვლით, ±0,000 ნიშნ. და +6,300-დან +15,750 ნიშნ. ჩათვლით
დაწესებულებითი ჯგუფი დწ-1: ღია ტერასა (დღიური მოვლა-ზრუნვის მქონე პაციენტებისთვის), სახურავის +18,900 ნიშნ.
თავშეყრის ჯგუფი თვ-3: საკონფერენციო დარბაზი, საერთო სივრცეები - მეორედან მეექვსე სართულის ჩათვლით, +3,150-დან +15,750 ნიშნ. ჩათვლით
სასაწყობო ჯგუფი სწ-1: არქივი, მედიკამენტების საცავი, სამეურნეო სათავსები - პირველიდან მეექვსე სართულის ჩათვლით, ±0,000-დან +15,750 ნიშნ. ჩათვლით
დამხმარე ჯგუფი დს: დამხმარე სათავსები - პირველიდან მეექვსე სართულის ჩათვლით, ±0,000-დან +15,750 ნიშნ. ჩათვლით და სახურავზე +18,900 ნიშნ.
დამხმარე ჯგუფი დს: სახანძრო წყლის რეზერვუარი და სატუმბო სადგური, ტექ.შენობა #2-ის სარდაფში -0,600 ნიშნულზე

კონსტრუქციის ტიპი:	
განსაზღვრეთ კონსტრუქციის არსებული შენობისთვის: მაგალითი: II-A, II-B, V-A, V-B	
განსაზღვრეთ კონსტრუქციის ტიპი ახალი შენობისთვის: მაგალითი: II-A, II-B, V-A, V-B	**I-A**
შერეული კონსტრუქციის შემთხვევაში მიუთითეთ ტიპები, რომელიც გამოყენებული იქნება, განსაზღვრეთ ტიპები და მათი მდებარეობა:	

სიმაღლის შეზღუდვები ცხრილი 503 -ის მიხედვით		
დაკავებულობები	**დასაშვები სართულიანობა**	**შემოთავაზებული სართულიანობა**
საქმიანი ჯგუფი სქ (±0,000-დან +15,750 ნიშნ. ჩათვლით)	**შეუზღუდავი**	6 სართული
დაწესებულებითი ჯგუფი დწ-2 (±0,000 და +6,300-დან +15,750 ნიშნ. ჩათვლით)	**შეუზღუდავი**	5 სართული
დაწესებულებითი ჯგუფი დწ-1 (+18,900 ნიშნ.)	**შეუზღუდავი**	სახურავზე
თავშეყრის ჯგუფი თვ-3 (+3,200-დან +15,750 ნიშნ. ჩათვ.)	**შეუზღუდავი**	5 სართული
სასაწყობო ჯგუფი სწ-1 (±0,000-დან +15,750 ნიშნ. ჩათვ.)	**შეუზღუდავი**	6 სართული
დამხმარე ჯგუფი დს (±0,000-დან +18,900 ნიშნ. ჩათვ.)	**შეუზღუდავი**	6 სართ. + სახურავი
	დასაშვები სიმაღლე	**შემოთავაზებული სიმაღლე**
შენობის სიმაღლე =	**შეუზღუდავი**	**23,05 მ**
მიწის დონის ზემოთ სართულ(ებ)ის რაოდენობა =		**6**

ფართობის შეზღუდვები ცხრილი 503 -ის მიხედვით		
დაკავებულობები	**დასაშვები ფართობი (სართულზე)**	**შემოთავაზებული ფართობი(სართულზე)**
საქმიანი ჯგუფი სქ; ±0,000 ნიშნ.	**შეუზღუდავი**	**352.16 კვ.მ**
დაწესებულებითი ჯგუფი დწ-2; ±0,000 ნიშნ.	**შეუზღუდავი**	**73,28 კვ.მ**
სასაწყობო ჯგუფი სწ-1; ±0,000 ნიშნ.	**შეუზღუდავი**	**83,36 კვ.მ**
დამხმარე ჯგუფი დს; ±0,000 ნიშნ.	**შეუზღუდავი**	**52.48 კვ.მ**
საქმიანი ჯგუფი სქ; +3,150 ნიშნ.	**შეუზღუდავი**	**455.4 კვ.მ**
თავშეყრის ჯგუფი თვ-3; +3,150 ნიშნ.	**შეუზღუდავი**	**133,36 კვ.მ**
სასაწყობო ჯგუფი სწ-1; +3,150 ნიშნ.	**შეუზღუდავი**	**9,49 კვ.მ**
დამხმარე ჯგუფი დს; +3,150 ნიშნ.	**შეუზღუდავი**	**28.06 კვ.მ**
საქმიანი ჯგუფი სქ; +6,300 ნიშნ.	**შეუზღუდავი**	**200.24 კვ.მ**
დაწესებულებითი ჯგუფი დწ-2; +6,300 ნიშნ.	**შეუზღუდავი**	**437,34 კვ.მ**
თავშეყრის ჯგუფი თვ-3; +6,300 ნიშნ.	**შეუზღუდავი**	**101,41 კვ.მ**
სასაწყობო ჯგუფი სწ-1; +6,300 ნიშნ.	**შეუზღუდავი**	**4,68 კვ.მ**
დამხმარე ჯგუფი დს; +6,300 ნიშნ.	**შეუზღუდავი**	**30.56 კვ.მ**
საქმიანი ჯგუფი სქ; +9,450 ნიშნ.	**შეუზღუდავი**	**151.23 კვ.მ**
დაწესებულებითი ჯგუფი დწ-2; +9,450 ნიშნ.	**შეუზღუდავი**	**508,48 კვ.მ**
თავშეყრის ჯგუფი თვ-3; +9,450 ნიშნ.	**შეუზღუდავი**	**66,04 კვ.მ**
სასაწყობო ჯგუფი სწ-1; +9,450 ნიშნ.	**შეუზღუდავი**	**4,68 კვ.მ**
დამხმარე ჯგუფი დს; +9,450 ნიშნ.	**შეუზღუდავი**	**34.97 კვ.მ**
საქმიანი ჯგუფი სქ; +12,600 ნიშნ.	**შეუზღუდავი**	**155.08 კვ.მ**
დაწესებულებითი ჯგუფი დწ-2; +12,600 ნიშნ.	**შეუზღუდავი**	**508,54 კვ.მ**
თავშეყრის ჯგუფი თვ-3; +12,600 ნიშნ.	**შეუზღუდავი**	**83,94 კვ.მ**
სასაწყობო ჯგუფი სწ-1; +12,600 ნიშნ.	**შეუზღუდავი**	**4,68 კვ.მ**
დამხმარე ჯგუფი დს; +12,600 ნიშნ.	**შეუზღუდავი**	**40.58 კვ.მ**
საქმიანი ჯგუფი სქ; +15,750 ნიშნ.	**შეუზღუდავი**	**127.47 კვ.მ**
დაწესებულებითი ჯგუფი დწ-2; +15,750 ნიშნ.	**შეუზღუდავი**	**514.1 კვ.მ**
თავშეყრის ჯგუფი თვ-3; +15,750 ნიშნ.	**შეუზღუდავი**	**66,2 კვ.მ**
სასაწყობო ჯგუფი სწ-1; +15,750 ნიშნ.	**შეუზღუდავი**	**4,68 კვ.მ**
დამხმარე ჯგუფი დს; +15,750 ნიშნ.	**შეუზღუდავი**	**33.6 კვ.მ**
დაწესებულებითი ჯგუფი დწ-1; +18,900 ნიშნ.	**შეუზღუდავი**	**231,65 კვ.მ**
დამხმარე ჯგუფი დს; +18,900 ნიშნ.	**შეუზღუდავი**	**4,47 კვ.მ**
დამხმარე ჯგუფი დს; ტექ.შენობა #2-ის -0,600 ნიშნ.	**შეუზღუდავი**	**48,58 კვ.მ**
შემოთავაზებული ფართობების ჯამი =	**4601,77 კვ.მ**	
სართულების რაოდენობა =	**6** + სახურავი	
შენობის საერთო ფართობი =	**6053,53 კვ.მ**	

გარე კედლის ცეცხლმედეგობისა და ღიობისადმი მოთხოვნები ცხრილების 602-ის და 705.8 -ის მიხედვით									
გარე კედელი	ხანძარსაწინააღმდეგო მანძილი (მეტრი)	ცეცხლმედეგობის ხარისხი(საათი)		კედლის ღიობების ფართობი (კედლის %)					
		მოთხოვნილი	გათვალისწინებული	დასაშვები			გათვალისწინებული		
				დაცული	დაუცველი საშხეფებით	დაუცველი	დაცული	დაუცველი საშხეფებით	დაუცველი
ა -მ ღერძებში	13,8 მ	1	2	-	შეუზღუდავი	-	-	38 %	-
მ – ა ღერძებში	10,6 მ	1	2	-	შეუზღუდავი	-	-	11 %	-
1 - 4 ღერძებში	9,2 მ	1	2	-	შეუზღუდავი	-	-	12 %	-
4 - 1 ღერძებში	4,49 მ	1	2	-	45 %	-	-	10 %	-

განიავებისადმიმოთხოვნები		
დაკავებულობები/სივრცეები/გასასვლელი საშუალებები	ბუნებრივი განიავება	ხელოვნური განიავება
საქმიანი ჯგუფი სქ	კი	კი
დაწესებულებითი ჯგუფი დწ-1	კი	არა
დაწესებულებითი ჯგუფი დწ-2	კი	კი
თავშეყრის ჯგუფი თვ-3	კი	კი
სასაწყობო ჯგუფი სწ-1	არა	კი
დამხმარე ჯგუფი დს	არა	კი
კიბის უჯრედები	არა	კი
ლიფტები	არა	კი
დერეფნები	არა	კი

ხანძრისაგან დაცვის სისტემებისადმი მოთხოვნები							
დაკავებულობები/სივრცეები/გასასვლელი საშუალებები	ავტოსაშველო სისტემა	ალტერნატიული ავტომატური ცეცხლსაქრობი სისტემები	სახანძრო განგაშისა, კვამლაღმომჩენი და ცეცხლაღმომჩენი სისტემები	სახანძრო მილდგარების სისტემები	კვამლის საკონტროლო სისტემები	ხელის ცეცხლმაქრები	საავარიო განგაშის სისტემები
საქმიანი ჯგუფი სქ	კი	არა	კვამლის აღმომჩენი	კი (გზა-დერეფანში)	კი	კი	არა
დაწესებულებითი ჯგუფი დწ-2	კი	არა	კვამლის აღმომჩენი	კი (გზა-დერეფანში)	კი	არა	არა
თავშეყრის ჯგუფი თვ-3	კი	არა	კვამლის აღმომჩენი	კი (გზა-დერეფანში)	კი	კი	არა
სასაწყობო ჯგუფი სწ-1	კი	არა	კვამლის აღმომჩენი	კი (გზა-დერეფანში)	კი	კი	არა
დამხმარე ჯგუფი დს	არა	არა	კვამლის აღმომჩენი	კი (გზა-დერეფანში)	კი	არა	არა
დაწესებულებითი ჯგუფი დწ-1 (ღია ტერასაზე)	არა	არა	არა	კი	არა	არა	არა
კიბის უჯრედი	არა	არა	კვამლის აღმომჩენი	არა	კი მექანიკური განიავების და დაწნევის სისტემებით	არა	არა
ლიფტი	არა	არა	კვამლის აღმომჩენი	არა	კი მექანიკური განიავების და დაწნევის სისტემებით	არა	არა
დერეფანი	არა	არა	კვამლის აღმომჩენი	კი	კი	კი	არა
სახანძრო-სამაშველო სამსახურის მიერ გამოსაყენებელი მისაერთებლები				კი (სახანძრო ჰიდრანტი)			
სახანძრო ტუმბოები და წყლის რეზერვუარი განთავსებულია საპროექტო ტერიტორიაზე მდებარე შენობა #2-ის სრდაფში				კი			

თითოეული სართულიდან გასასვლელი საშუალება									
სართულები	დაკავებულობა და დაკავებულობის დატვირთვის ჯამური მაჩვენებელი	მოთხოვნილი გასასვლელების/გასასვლელთან მისადგომის რაოდენობა	გათვალისწინებული გასასვლელების/გასასვლელთან მისადგომის რაოდენობა და ტიპი	გასასვლელი საშუალებების სიგანე(მეტრი)					
				გზა-კიბეები		დერეფანი,		გასასვლელის გზა-კარი	
				მოთხოვნილი	გათვალისწინებული	მოთხოვნილი	გათვალისწინებული	მოთხოვნილი	გათვალისწინებული
პირველი სართული	სქ, დწ-2, სწ-1, დს 71	3	4 გზა-კარი	-	-	1,2	1,2 მინ	0,82	0,82X2.05 მინ
მეორე სართული	სქ, თვ-3, სწ-1, დს 192	2	2 გზა-კიბე	1,1	1,2	1,2	1,2 მინ	0,82	0,82X2.05 მინ
მესამე სართული	სქ, დწ-2, თვ-3, სწ-1, დს 140	2	2 გზა-კიბე	1,1	1,2	1,2	1,2 მინ	0,82	0,82X2.05 მინ
მეოთხე სართული	სქ, დწ-2, თვ-3, სწ-1, დს 117	2	2 გზა-კიბე	1,1	1,2	1,2	1,2 მინ	0,82	0,82X2.05 მინ
მეხუთე სართული	სქ, დწ-2, თვ-3, სწ-1, დს 128	2	2 გზა-კიბე	1,1	1,2	1,2	1,2 მინ	0,82	0,82X2.05 მინ
მეექვსე სართული	სქ, დწ-2, თვ-3, სწ-1, დს 115	2	2 გზა-კიბე	1,1	1,2	1,2	1,2 მინ	0,82	0,82X2.05 მინ
სახურავზე	დწ-1, დს 64	1	1 გზა-კიბე	1,1	1,2	-	-	0,82	0,82X2.05 მინ

წყალსადენი სისტემის ფიქსირებული მოწყობილობების რაოდენობა ცხრილი 1602.1-ის მიხედვით													
სართულები	დაკავებულობა და დაკავებულობის დატვირთვის ჯამური მაჩვენებელი	ფიქსირებული მოწყობილობები(ცალი)											
		უნიტაზი		ტუალეტის ხელსაბანები		აბაზანა/შხაპი		სასმელი წყლის შადრევანი		სამომსახურო ნიჟარა		სამზარეულოს ნიჟარა	
		მოთხოვნილი	გათვალისწინებული	მოთხოვნილი	გათვალისწინებული	მოთხოვნილი	გათვალისწინებული	მოთხოვნილი	გათვალისწინებული	მოთხოვნილი	გათვალისწინებული	მოთხოვნილი	გათვალისწინებული

პირველი სართული	სქ, დწ-2, სწ-1, დს 71	6	11	6	11	-	-	2	2	2	20	-	-
მეორე სართული	სქ, თვ-3, სწ-1, დს 192	6	10	4	8	-	-	2	2	2	8	1	2
მესამე სართული	სქ, დწ-2, თვ-3, სწ-1, დს 140	25	25	25	25	-	21	2	2	2	11	-	-
მეოთხე სართული	სქ, დწ-2, თვ-3, სწ-1, დს 117	32	32	32	32	-	26	2	2	2	11	-	-
მეხუთე სართული	სქ, დწ-2, თვ-3, სწ-1, დს 128	30	30	30	30	-	27	2	2	2	7	-	1
მეექვსე სართული	სქ, დწ-2, თვ-3, სწ-1, დს 115	34	34	34	34	-	31	2	2	2	8	-	1

პირობითი აღნიშვნები



მიწის ნაკვეთის საკადასტრო საზღვარი

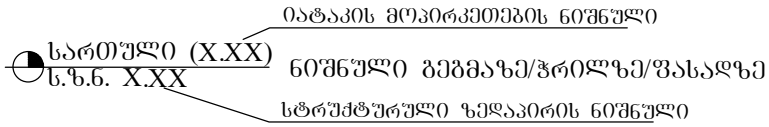



ჭრილის ხაზი

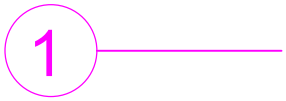

ღერძის ხაზი

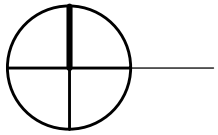

ჩრდილოეთის აღმნიშვნელი ნიშანი

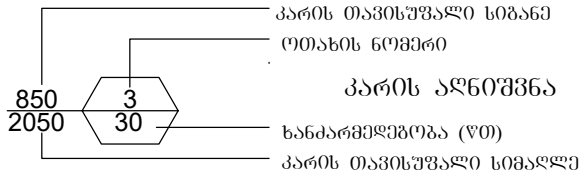

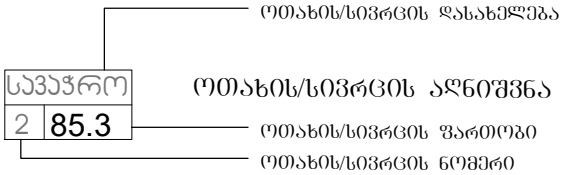

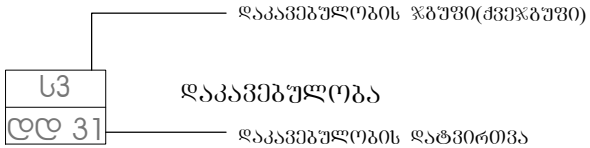



— შეზღუდული შესაძლებლობის მქონე პირთა მომსახურების სიმბოლო

კედლის ცეცხლმედეგობა (ორსაათიანი)



გასასვლელთან მისადგომი მაქსიმალური მანძილი



— საძმიანი (სძ) ჯგუფის დაკავებულობა



— თავშეყრის (თვ) ჯგუფის დაკავებულობა



— დაწესებულებითი (დწ) ჯგუფის დაკავებულობა

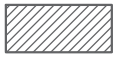

— სასაწყობო (სწ) ჯგუფის დაკავებულობა

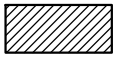

— დამხმარე (დს) ჯგუფის დაკავებულობა



— გასასვლელი



— ხელის ცეცხლმაქრი



— საშხეფი სისტემა



— კვამლის აღმომჩენი



— საავარიო განათება



— სახანძრო მილსგაყარი



— განგაშის სისტემა



— ჰიდრანტი



— გაძლიერებული გლოკის კედელი



— კოლონა

X 479750

200

საქართველოს მთავრობის

#41

ტექნიკური რეგლამენტის "შენობა-ნაგებობების უსაფრთხოების წესების" დამტკიცების თაობაზე

სახანძრო და საავარიო-სამაშველო ტექნიკის გადაადგილებისთვის განკუთვნილი გზის თავისუფალი სიგანე - 915.4, #2.

სახანძრო ავტოკიბეების მისასვლელი გზა შენობასთან - მუხლი 915.8, #1.

სახანძრო მანქანის მოძრაობის სქემა

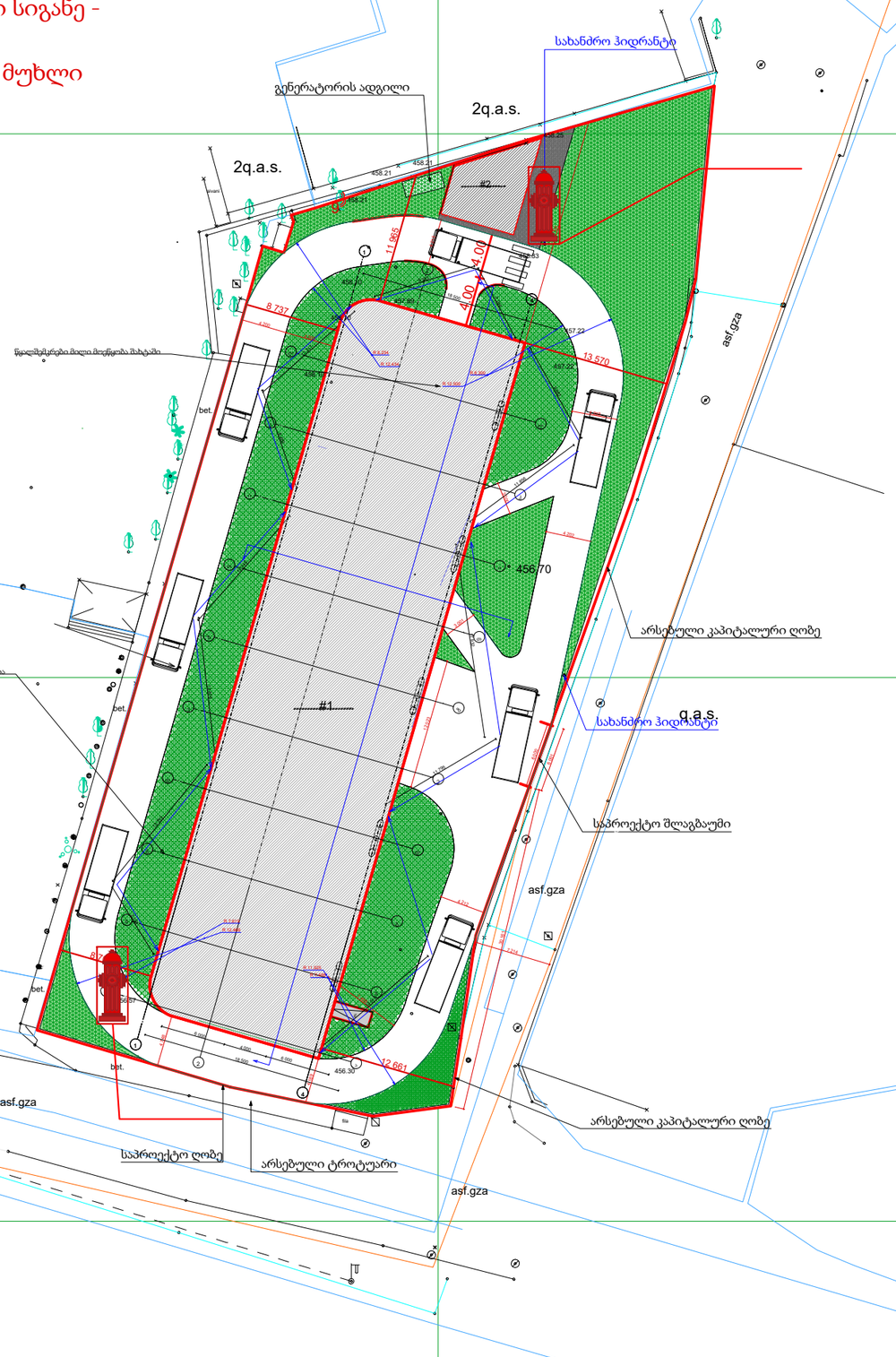

ფორმატი	A-3

პირობითი აღნიშვნები

შენიშვნები

სიტუაციური სქემა

დამკვეთი

შპს "სითი და კო"

პროექტი

სამედიცინო დაწესებულება

მისამართი

ქ. თბილისი, . #17

შპს "სითი და კო"

ქ. თბილისი, მ. გელოვანის გამზ. #52

თანამდებობა	გვარი	ხელმოწერა
დირექტორი	ი. ანთაძე	
ავტორი	ე. ედიშერაშვილი	
არქიტექტორი	ე. ედიშერაშვილი	
არქიტექტორი	თ. გალოგრე	

დენდროლოგიური პროექტი

სტადია: პროექტი

ნახაზი

გენგეგმა

მასშტაბი:	თარიღი:	ფურცელი:
1:500	20/07/2023	A-103

საპროექტო გეგმა ±0.00 ნიშნულზე

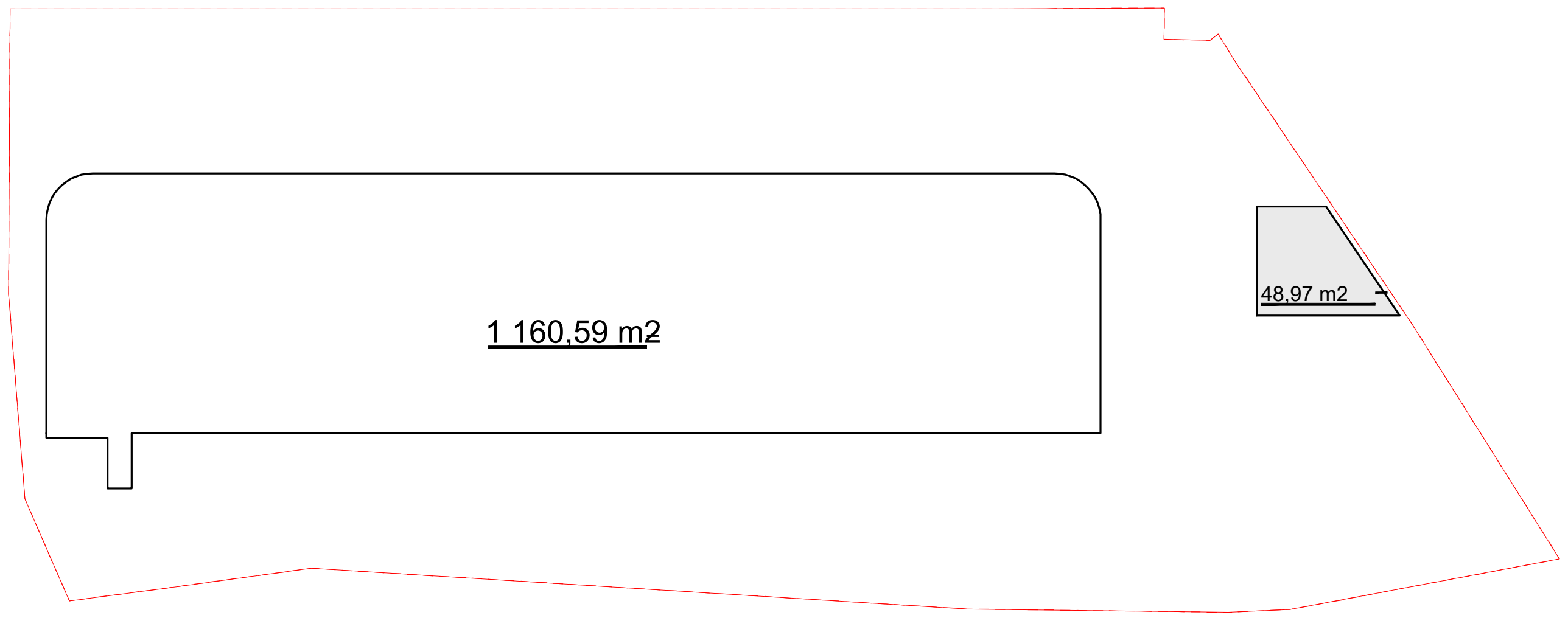

I სართულის განაშენიანების საანგარიშო კროკი - 1202.76 მ2

#1 - 1153.79 2

#2 - 48.97 2

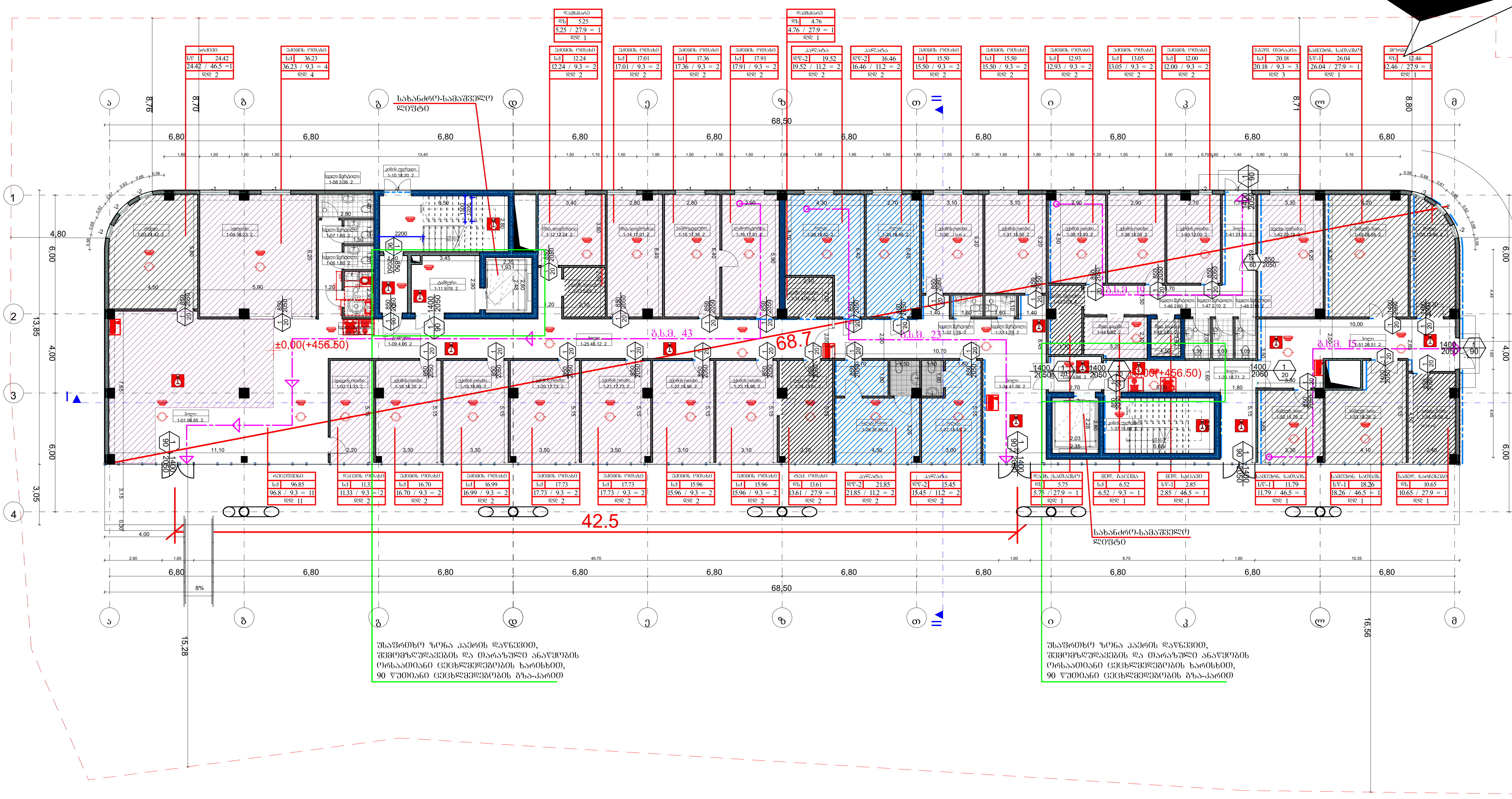

ფორმატი	A-3
პირობითი აღნიშვნები	
შენიშვნები	
სიტუაციური სქემა	
დამკვეთი	შპს "სითი და კო"
პროექტი	საავადმყოფო
მისამართი	ქ. თბილისი, . #17

შპს "სითი და კო"
ქ. თბილისი,
მ. გელოვანის გამზ. #52

თანამდებობა	გვარი	ხელმოწერა
.		
ავტორი	ე. ედიშერაშვილი	
არქიტექტორი	ე. ედიშერაშვილი	
.		

არქიტექტურული ნაწილი

სტადია: პროექტი

ნახაზი: გეგმა

მასშტაბი:	თარიღი:	ფურცელი:
1:200	5/04/2023	A-201

A-3

956.31 m2

+3.15

II - 956.31 2

ოთახი	
ხმ	20.52
20.52 / 9.3 =3	
დდ 3	

ოთახი	
ხმ	20.18
20.18 / 9.3 =3	
დდ 3	

საკონფერენციო	
ხმ	12.58
12.58 / 9.3 = 2	
დდ 2	

დამცავი	
ფმ	5.32
5.32 / 27.9 = 1	
დდ 1	

აპარტამენტი	
ხმ	18.60
18.60 / 9.3 = 2	
დდ 2	

აპარტამენტი	
ხმ	18.25
18.25 / 9.3 = 2	
დდ 2	

აპარტამენტი	
ხმ	18.60
18.60 / 9.3 = 2	
დდ 2	

აპარტამენტი	
ხმ	17.91
17.91 / 9.3 = 2	
დდ 2	

აპარტამენტი	
ხმ	60.75
60.75 / 1.4 = 44	
დდ 44	

აპარტამენტი	
ხმ	20.15
20.15 / 9.3 = 3	
დდ 3	

აპარტამენტი	
ხმ	19.70
19.70 / 9.3 = 3	
დდ 3	

აპარტამენტი	
ხმ	20.34
20.34 / 9.3 = 3	
დდ 3	

აპარტამენტი	
ხმ	19.77
19.77 / 9.3 = 3	
დდ 3	

აპარტამენტი	
ხმ	20.15
20.15 / 9.3 = 3	
დდ 3	

საერთო სივრცე	
ხმ	23.45
23.45 / 18.6 = 2	
დდ 2	

დამცავი	
ფმ	5.32
5.32 / 27.9 = 1	
დდ 1

ტექნიკური ოთახი	
ხმ	10.03
11.63 / 9.3 = 2	
დდ 2	

ტექნიკური ოთახი	
ხმ	11.85
11.85 / 9.3 = 2	
დდ 2	

ტექნიკური ოთახი	
ხმ	11.04
11.04 / 9.3 = 2	
დდ 2	

ტექნიკური ოთახი	
ხმ	11.84
11.84 / 9.3 = 2	
დდ 2	

ტექნიკური ოთახი	
ხმ	11.84
11.84 / 9.3 = 2	
დდ 2	

დერეფანი,სარდაფი	
ხმ	9.49
9.49 / 46.5 = 1	
დდ 1	

აპარტამენტი	
ხმ	18.30
18.30 / 9.3 = 2	
დდ 2	

ტექნ. ოთახი	
ფმ	12.54
12.54 / 27.9 = 1	
დდ 1	

აპარტამენტი	
ხმ	18.02
18.02 / 9.3 = 2	
დდ 2	

აპარტამენტი	
ხმ	20.72
20.72 / 9.3 = 2	
დდ 2	

აპარტამენტი	
ხმ	18.04
18.04 / 9.3 = 2	
დდ 2	

აპარტამენტი	
ხმ	17.75
17.75 / 9.3 = 2	
დდ 2	

საერთო სივრცე	
03-3	72.61
72.61 / 1.4 = 52	
დდ 52	

სველი წერტილი	
ხმ	51.45
51.45 / 1.4 = 36	
დდ 36	

სახანძრო-სამაშველო ღერძი

68.7

34.8

+3,15

+3.15

შესასვლელი 18

შესასვლელი 21

შესასვლელი 24

68 500

6 800

16 500

4 000

6 000

13 973

15 285

16 563

15 189

11 623

2 497

ШЗАФРОБЗ ЗОНА ЗАЗРЕБЗ ДАЗЧЕЗВОМ, ШЕЗЕМОМЗЬЗУЛЗЗЗЗБЗБЗ ДА ОЗАРАЗЬЗУЛО АЗАЗЧЗЗЗБЗБЗ ОРЗЬАЗЗОЗЗАЗО ЗЗЗЗЬЗЗЗЗЗЗЗЗЗБЗБЗ ЬАРЗЗЗЬЗО, 90 ЧУЗЗОЗАЗО ЗЗЗЗЬЗЗЗЗЗЗЗЗЗБЗБЗ ГЗЬА-ЗАРЗЗОЗ

ШЗАФРОБЗ ЗОНА ЗАЗРЕБЗ ДАЗЧЕЗВОМ, ШЕЗЕМОМЗЬЗУЛЗЗЗЗБЗБЗ ДА ОЗАРАЗЬЗУЛО АЗАЗЧЗЗЗБЗБЗ ОРЗЬАЗЗОЗЗАЗО ЗЗЗЗЬЗЗЗЗЗЗЗЗЗБЗБЗ ЬАРЗЗЗЬЗО, 90 ЧУЗЗОЗАЗО ЗЗЗЗЬЗЗЗЗЗЗЗЗЗБЗБЗ ГЗЬА-ЗАРЗЗОЗ

1:200 5/04/2023 A-202

+6.30

1 155.59 m2

III - 1155.59 2

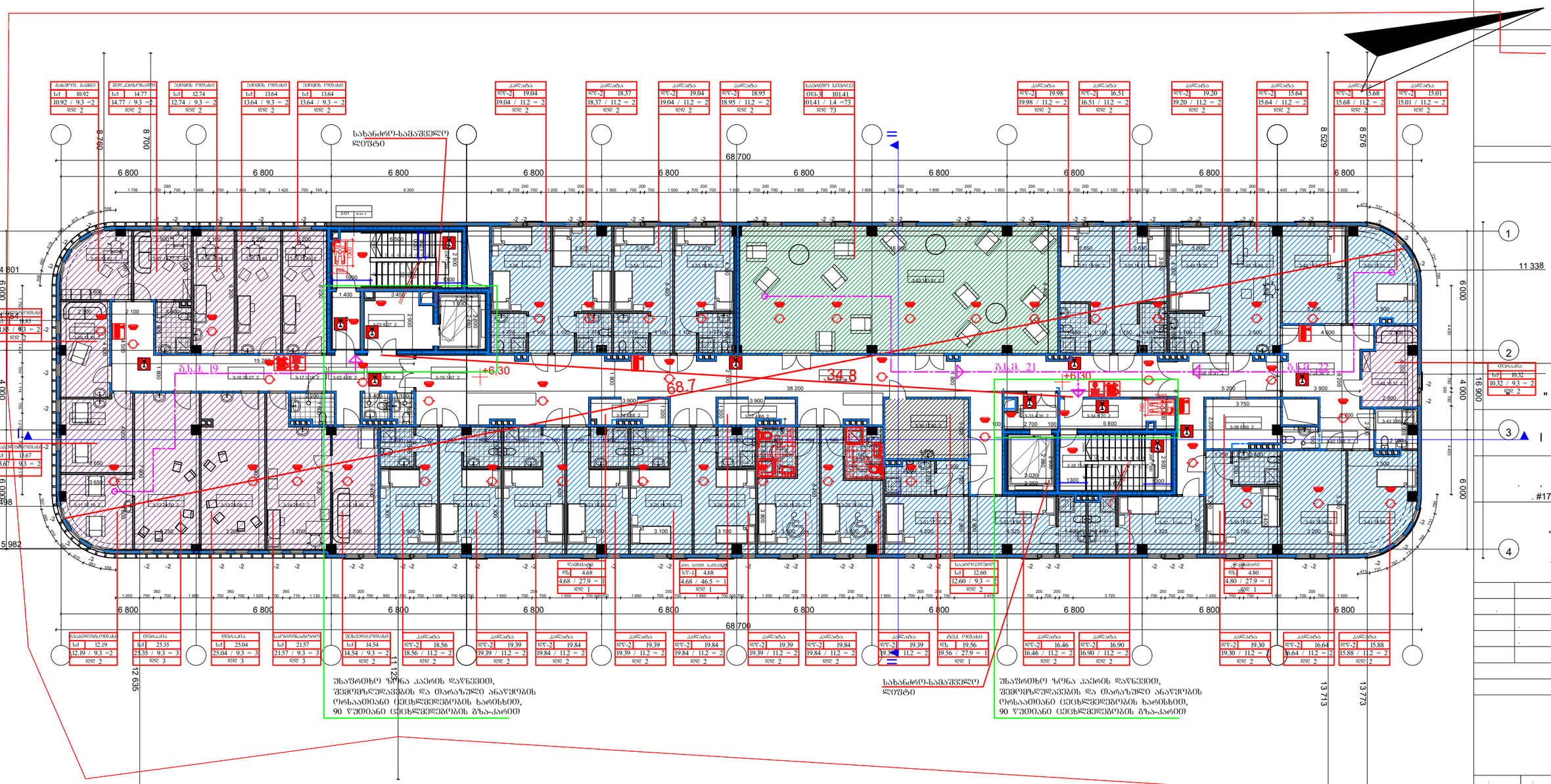

A-3

+9.45

1 147,32 m2

IV - 1147.32 2

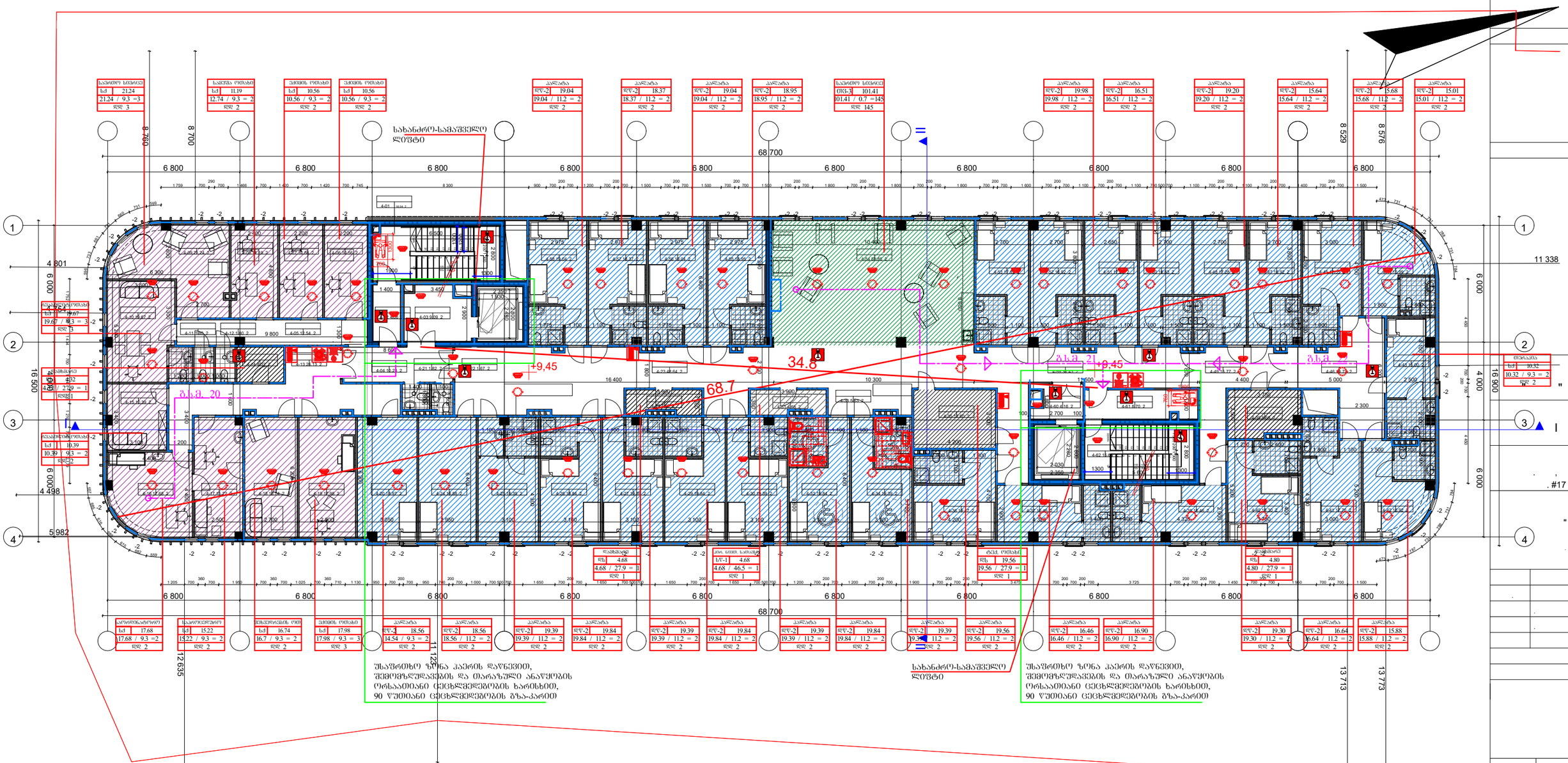

1:200 5/04/2023 A-204

A-3

+12.60

1 147.32 m2

V - 1147.32 2

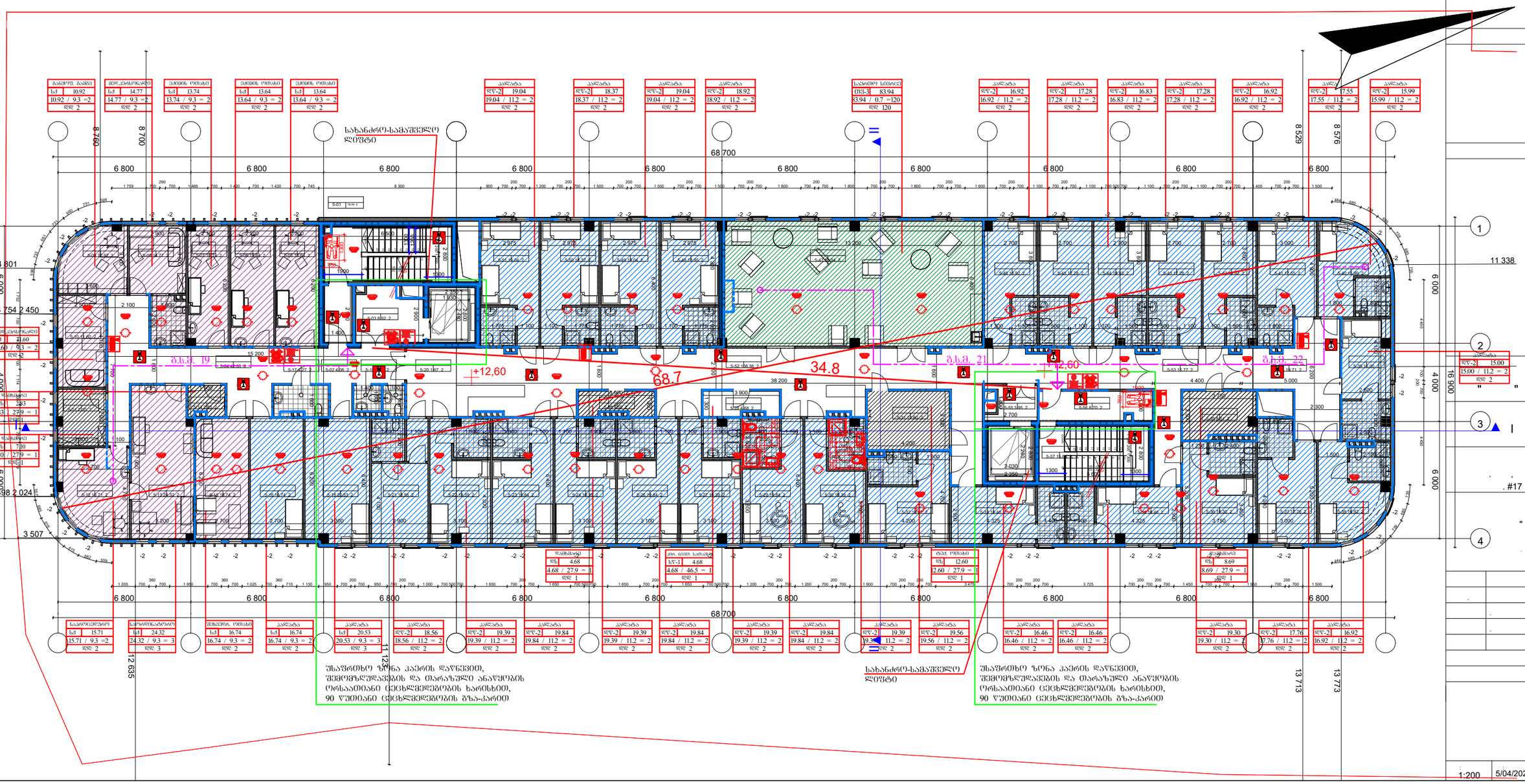

1:200 | 5/04/2023 | A-205

1 147,32 m2

+15.75

VI - 1147.32 2

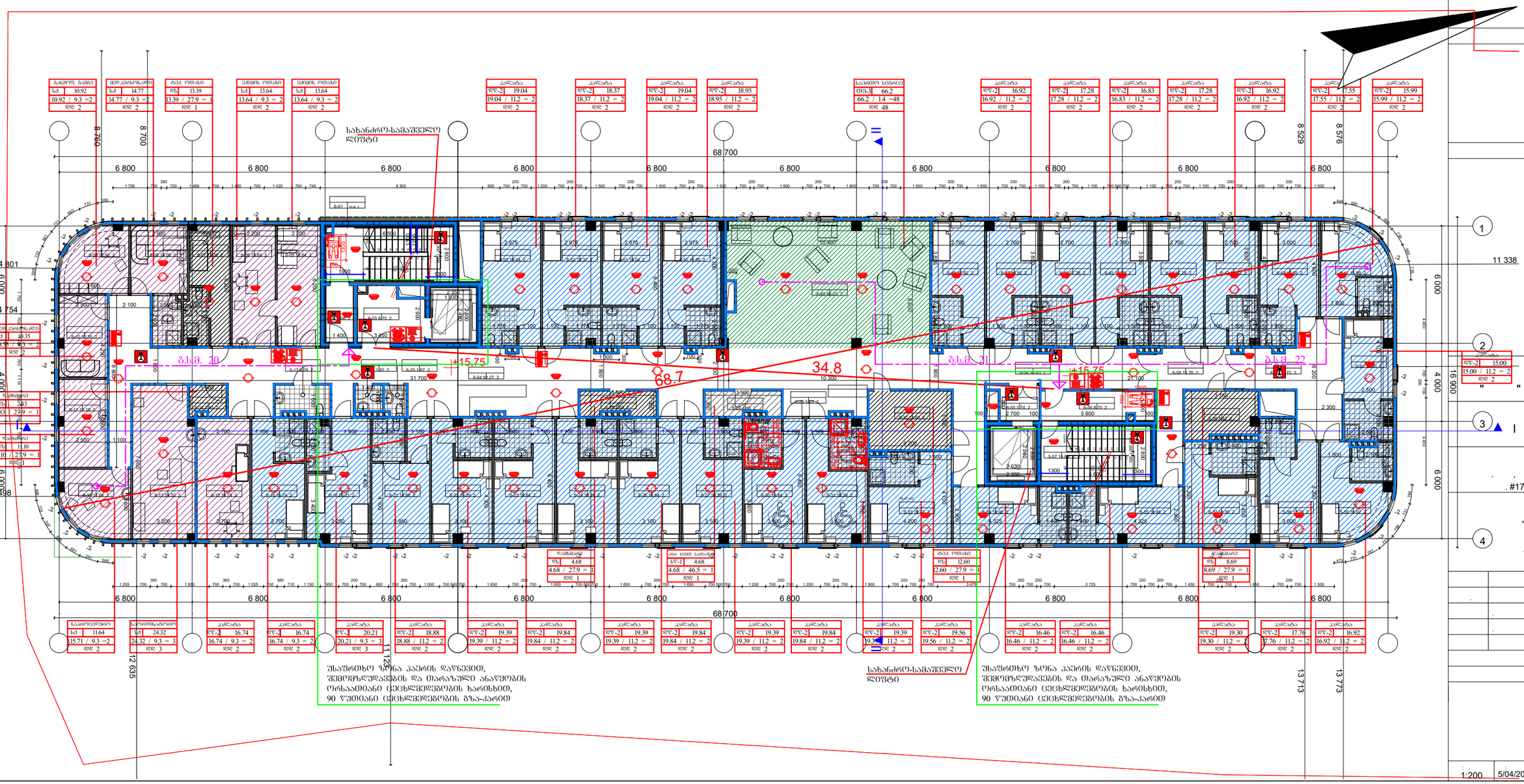

1:200 5/04/2023 A-206

საპროექტო გეგმა +18.90 ნიშნულზე

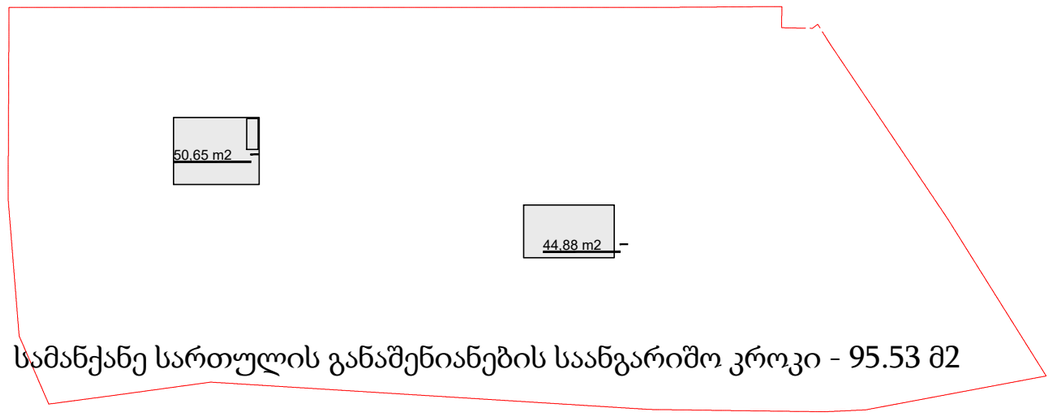

სამანქანე სართულის განაშენიანების საანგარიშო კროკი - 95.53 მ2

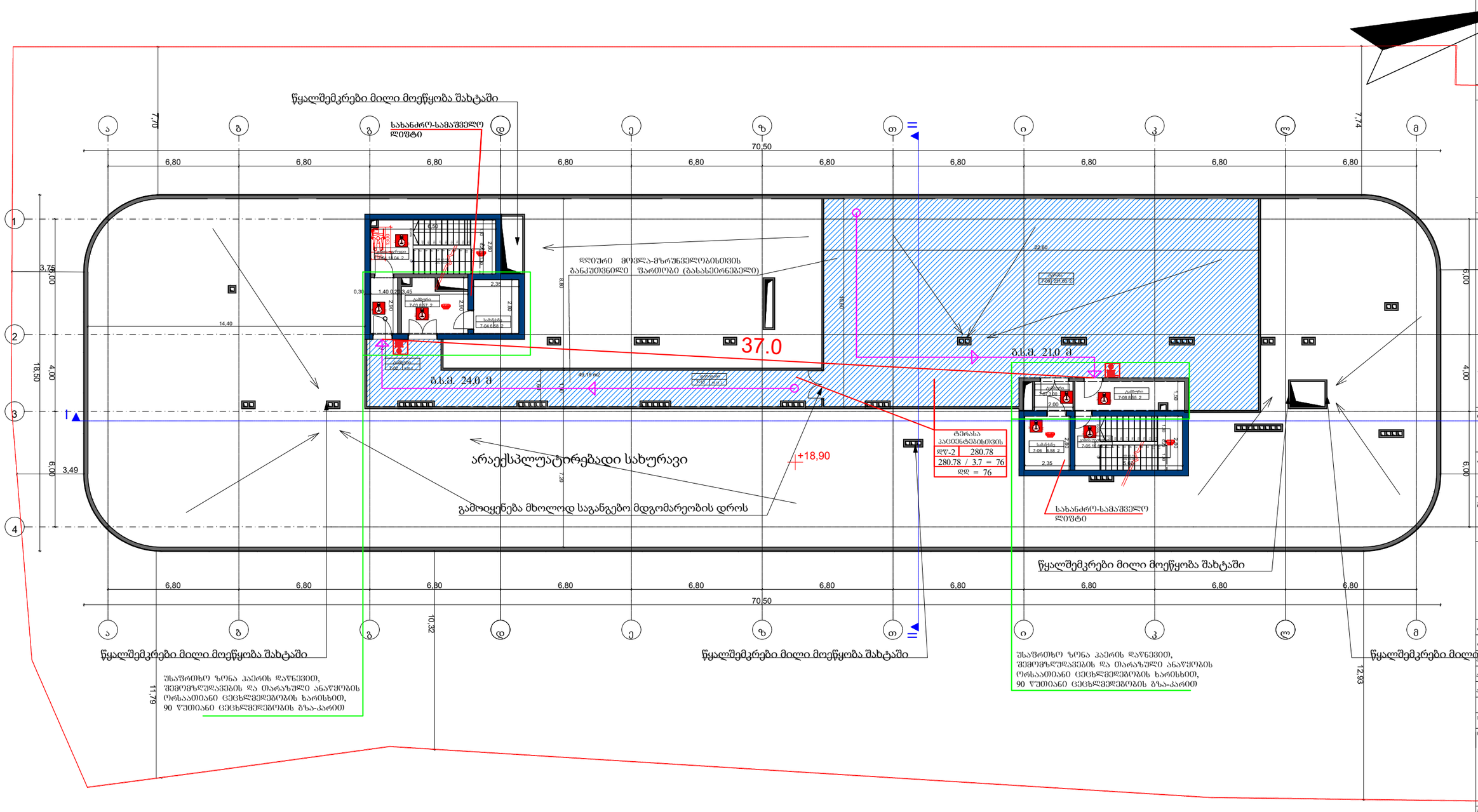

შენიშვნები

სიტუაციური სქემა

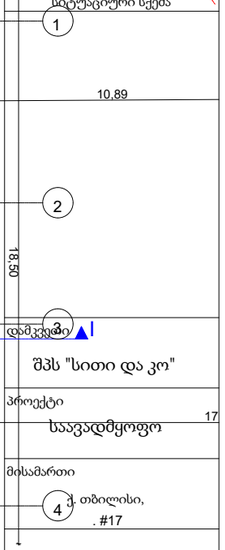

თანამდებობა	გვარი	ხელმოწერა
დირექტორი	ი. ანთაძე	
არქიტექტორი	ე. ედიშერაშვილი	
არქიტექტორი	თ. გალოგრე	

არქიტექტურული ნაწილი

სტადია: პროექტი

ნახაზი: გეგმა

მასშტაბი:	თარიღი:	ფურცელი:
1:200	5/04/2023	A-207

ფორმატი A-3

პირობითი აღნიშვნები

საპროექტო ჭრილი I-I

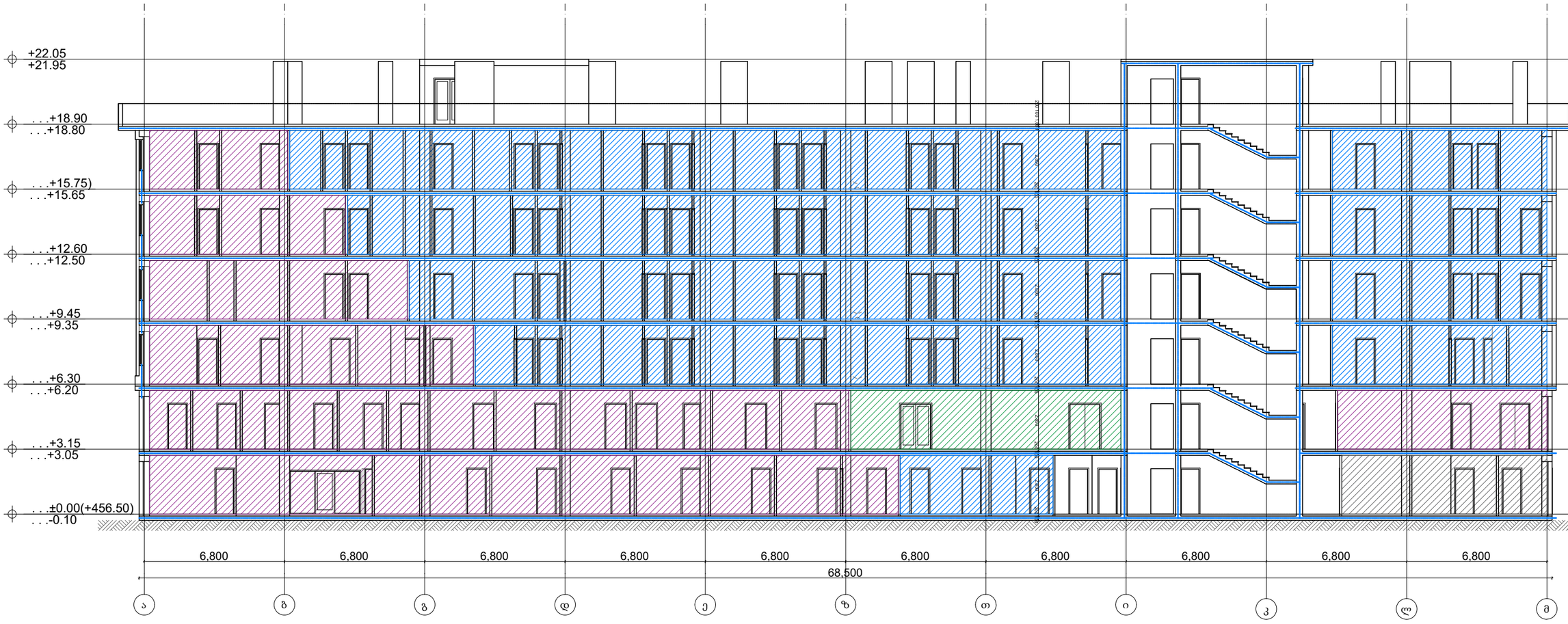

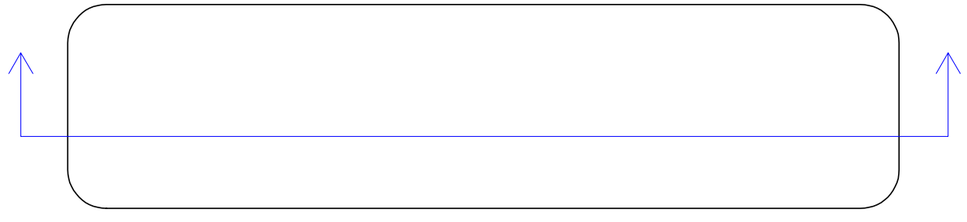

ფორმატი	A-3

პირობითი აღნიშვნები

შენიშვნები

სატუალეტო სქემა

დამკვეთი

შპს "სითი და კო"

პროექტი

საავადმყოფო

მისამართი

ქ. თბილისი,
. #17

შპს "სითი და კო"

ქ. თბილისი,
მ. გულუას ქ.#52

თანამდებობა	გვარი	ხელმოწერა
დირექტორი	ი. ანთაძე	
ავტორი	ე. ედიშერაშვილი	
არქიტექტორი	ე. ედიშერაშვილი	
არქიტექტორი		

არქიტექტურული ნაწილი

სტადია: პროექტი

ნახაზი

ჭრილი

მასშტაბი:	თარიღი:	ფურცელი:
1:200	5/04/2023	A-301

I სართულის განაშენიანების საანგარიშო კროკი - **84.27 მ²**

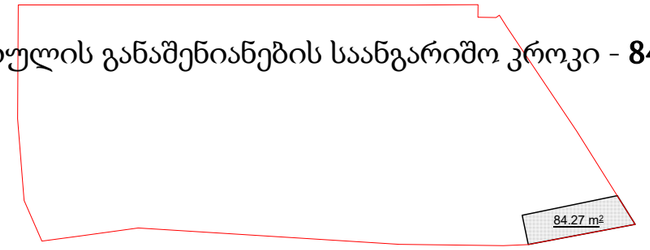

+1,50

4798

მასშტაბი:	თარიღი:	ფურცელი:
1:100	28/12/2023	A-212

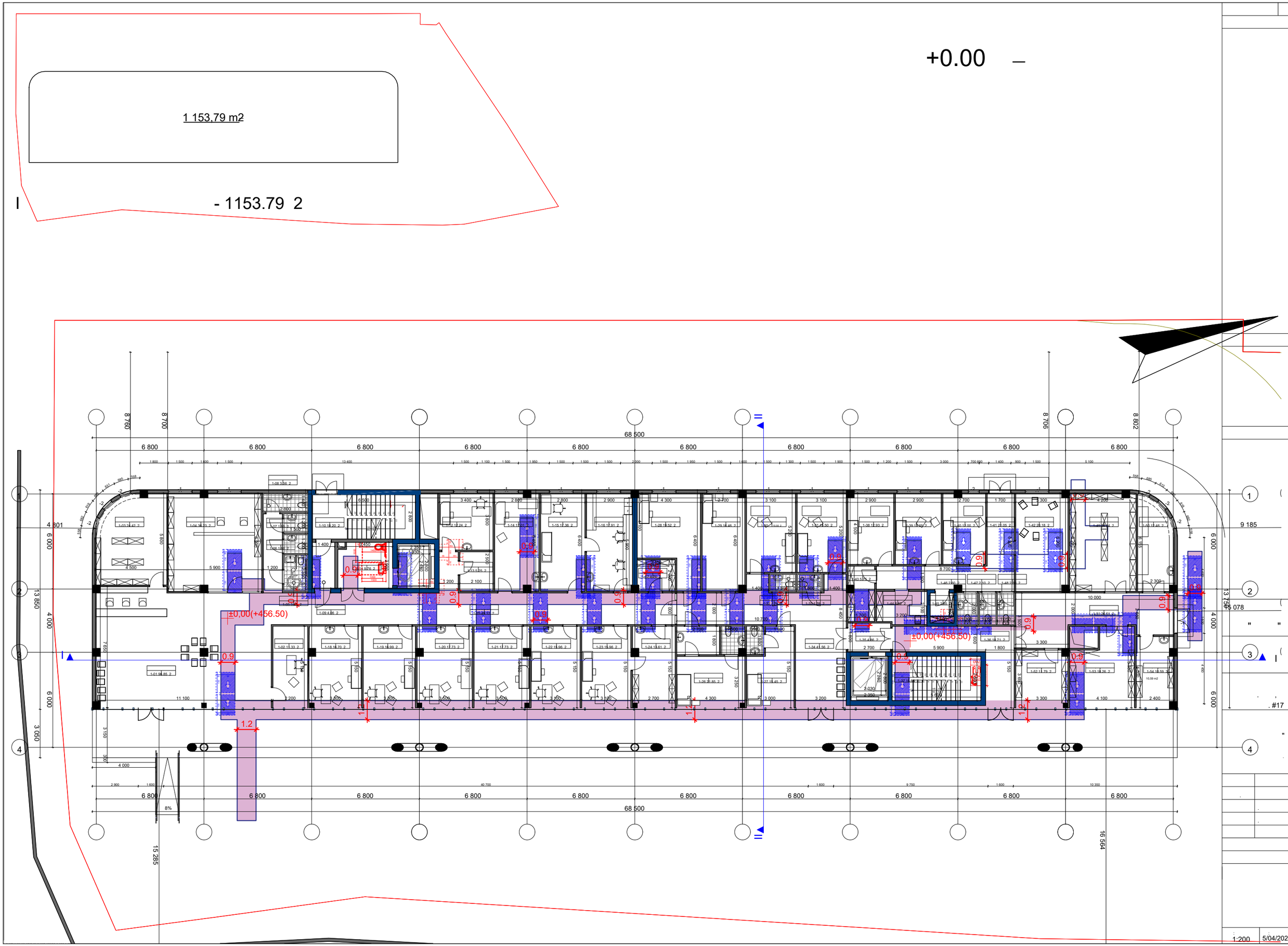
+0.00
1 153,79 m2
- 1153.79 2
68 500
6 800
±0,00(+456.50)
0.9
1.2
8%
1:200
5/04/2023
A-201

A-3

956.31 m2

+3.15

II - 956.31 2

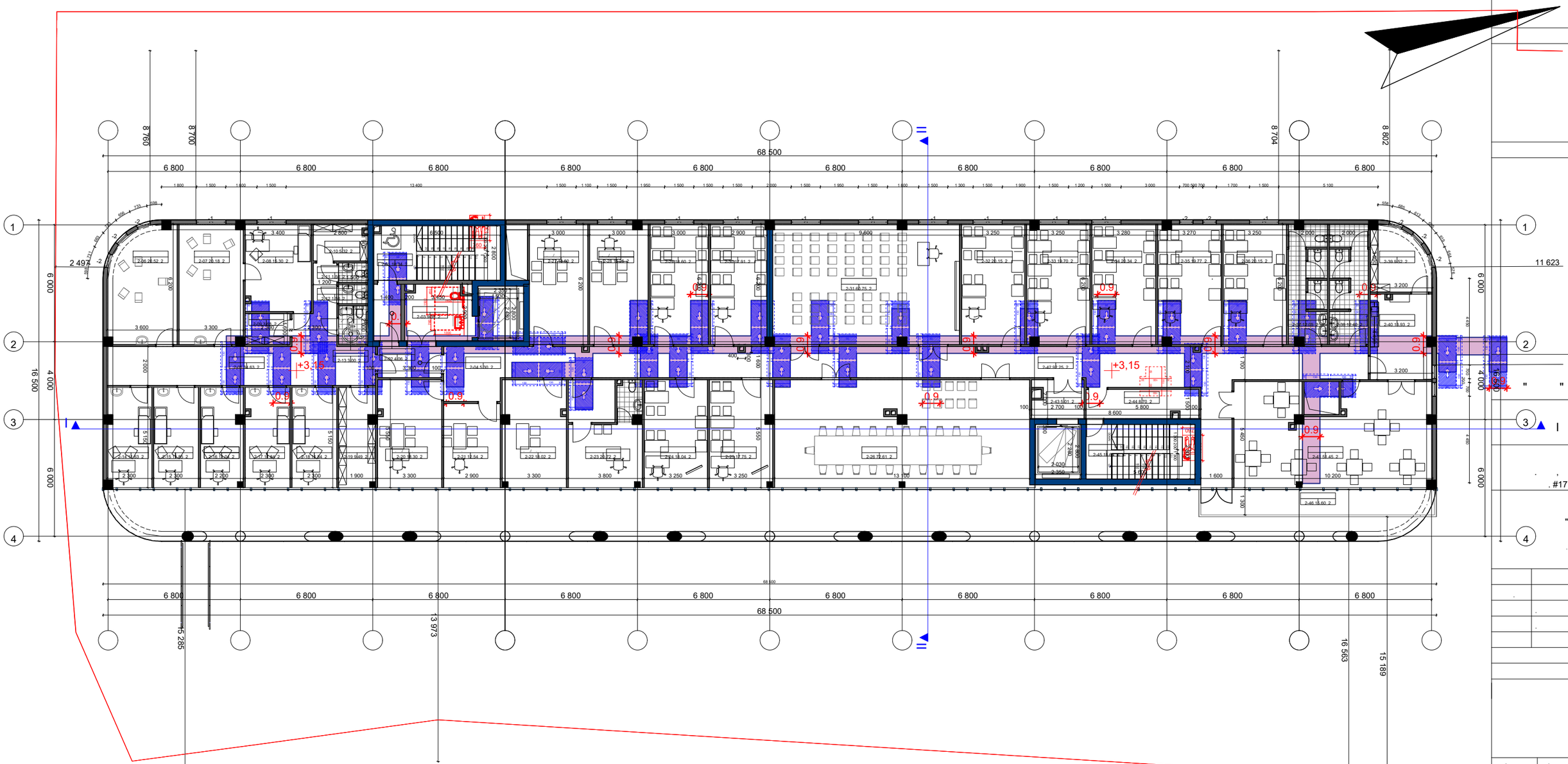

1:200 5/04/2023 A-202

1 155,59 m2

+6.30

III - 1155.59 2

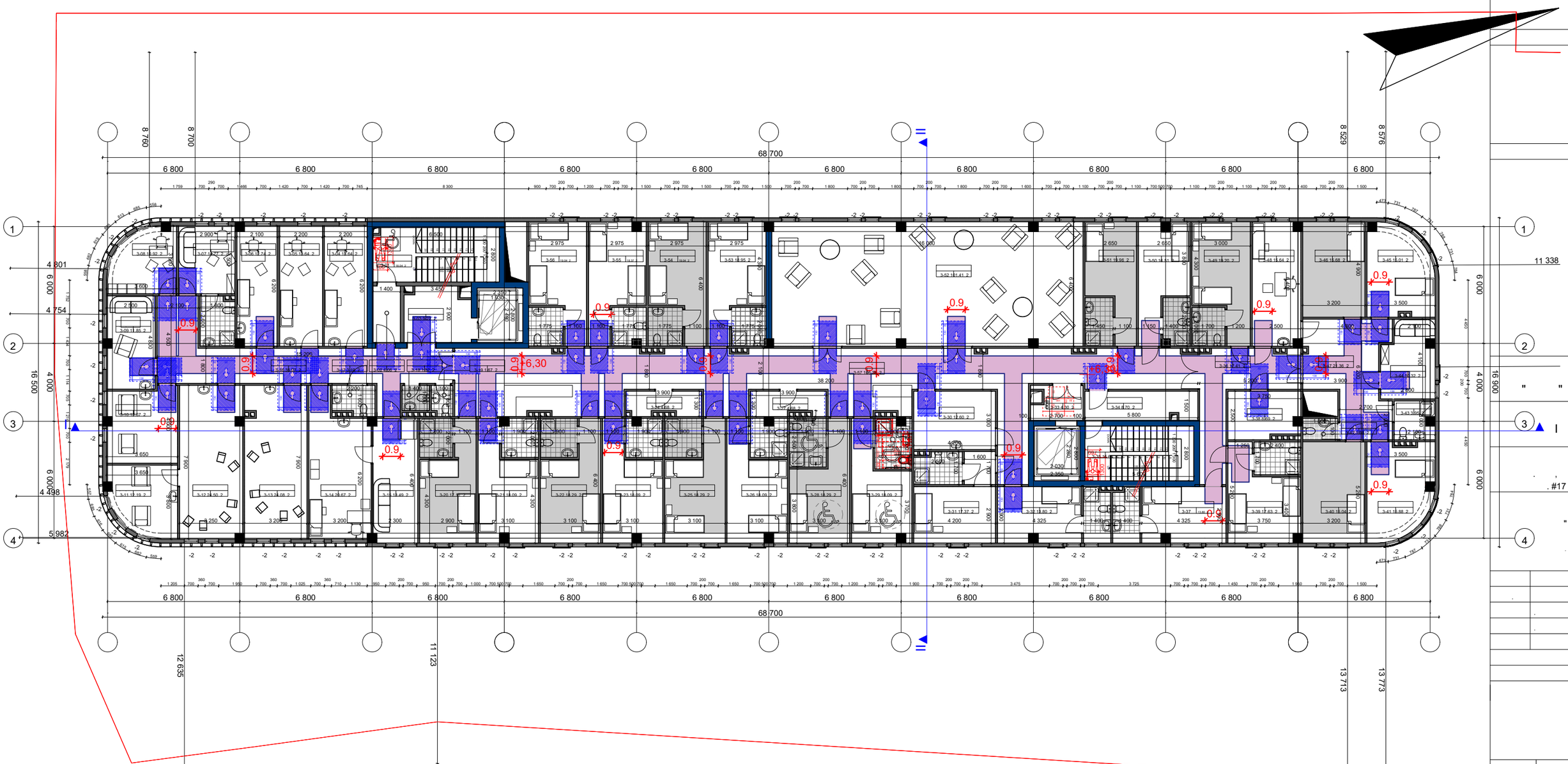

1 147,32 m2

+9.45

IV

- 1147.32 2

A-3

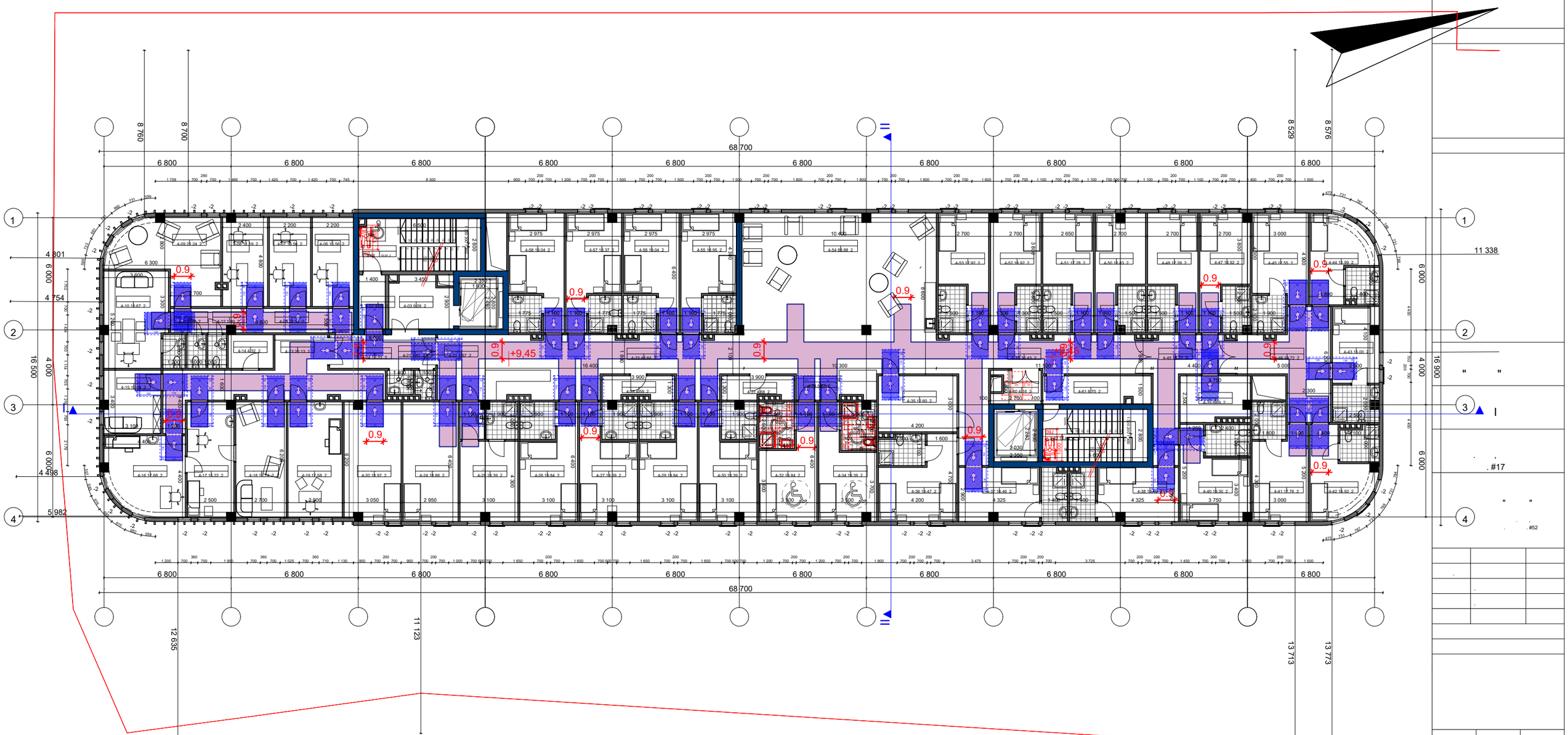

1:200 | 5/04/2023 | A-204

1 147,32 m2

V - 1147.32 2

+12.60

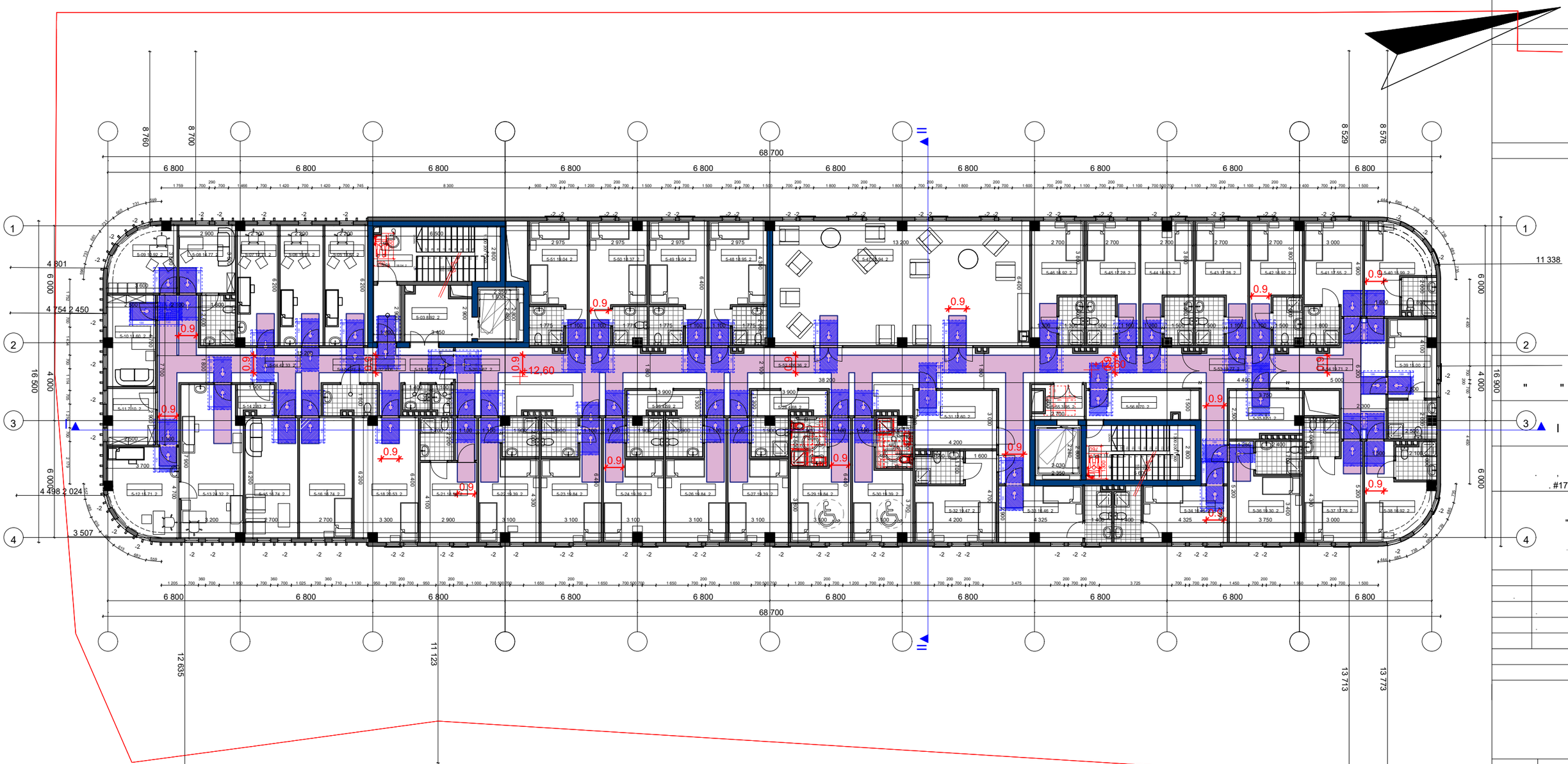

1:200 5/04/2023 A-205

1 147,32 m2

+15.75

VI - 1147.32 2



1:200 5/04/2023 A-206

საპროექტო გეგმა +18.90 ნიშნულზე

50.65 m2

44.88 m2

სამანქანე სართულის განაშენიანების საანგარიშო კროკი - 95.53 მ2

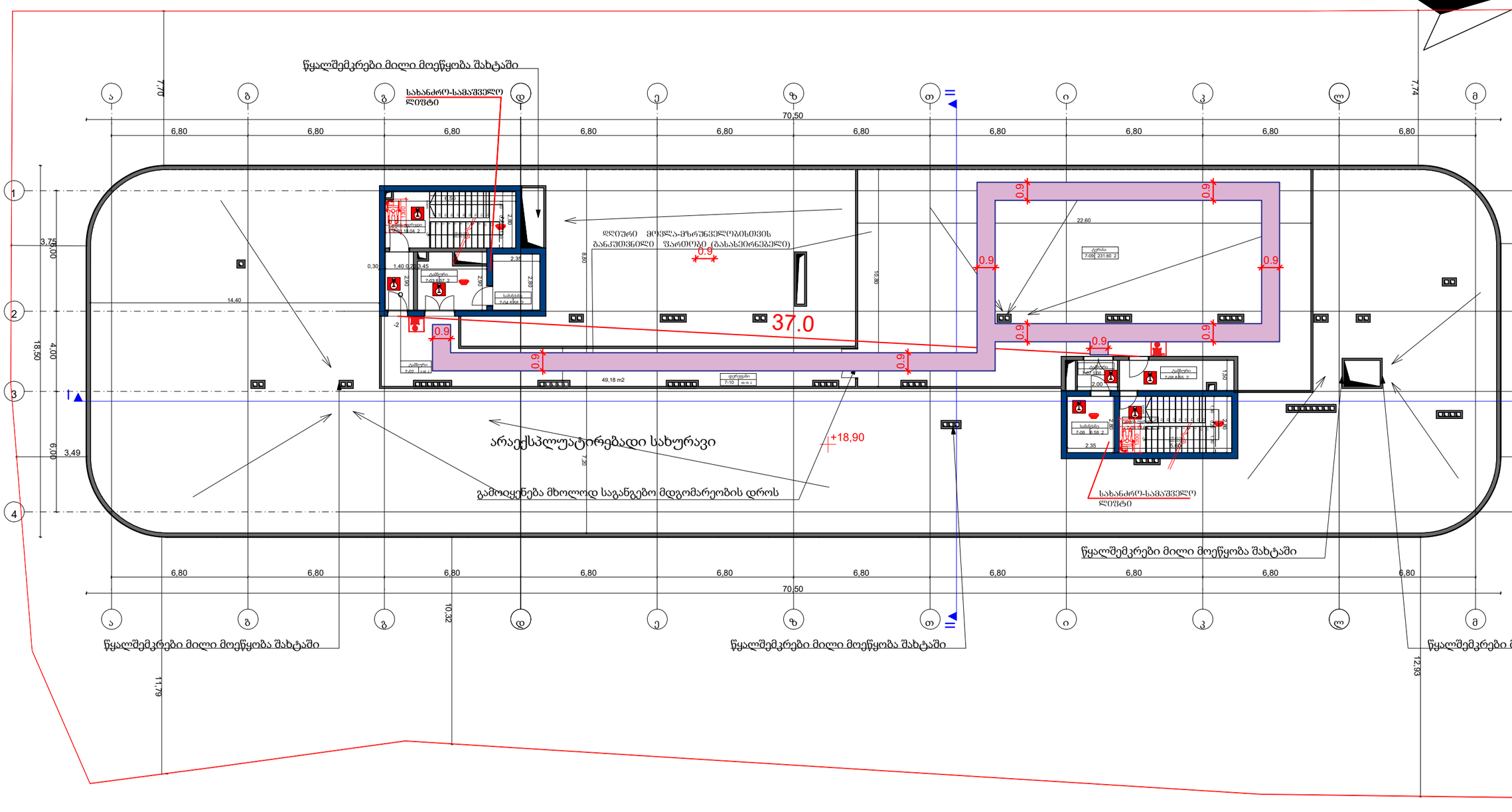

ფორმატი A-3

პირობითი აღნიშვნები

შენიშვნები

სიტუაციური სქემა

დამკვეთი

შპს "სითი და კო"

პროექტი

საავადმყოფო

17

მისამართი

ქ. თბილისი, . #17

შპს "სითი და კო"

ქ. თბილისი, მ. გელოვანის გამზ. #52

თანამდებობა	გვარი	ხელმოწერა
დირექტორი	ი. ანთაძე	
პროექტის ხელმძღვანელი	ე. ედიშერაშვილი	
არქიტექტორი	ე. ედიშერაშვილი	
არქიტექტორი	თ. გალოგრე	

არქიტექტურული ნაწილი

სტადია: პროექტი

ნახაზი: გეგმა

მასშტაბი:	თარიღი:	ფურცელი:
1:200	5/04/2023	A-207

მისაწვდომი სანკვანძები

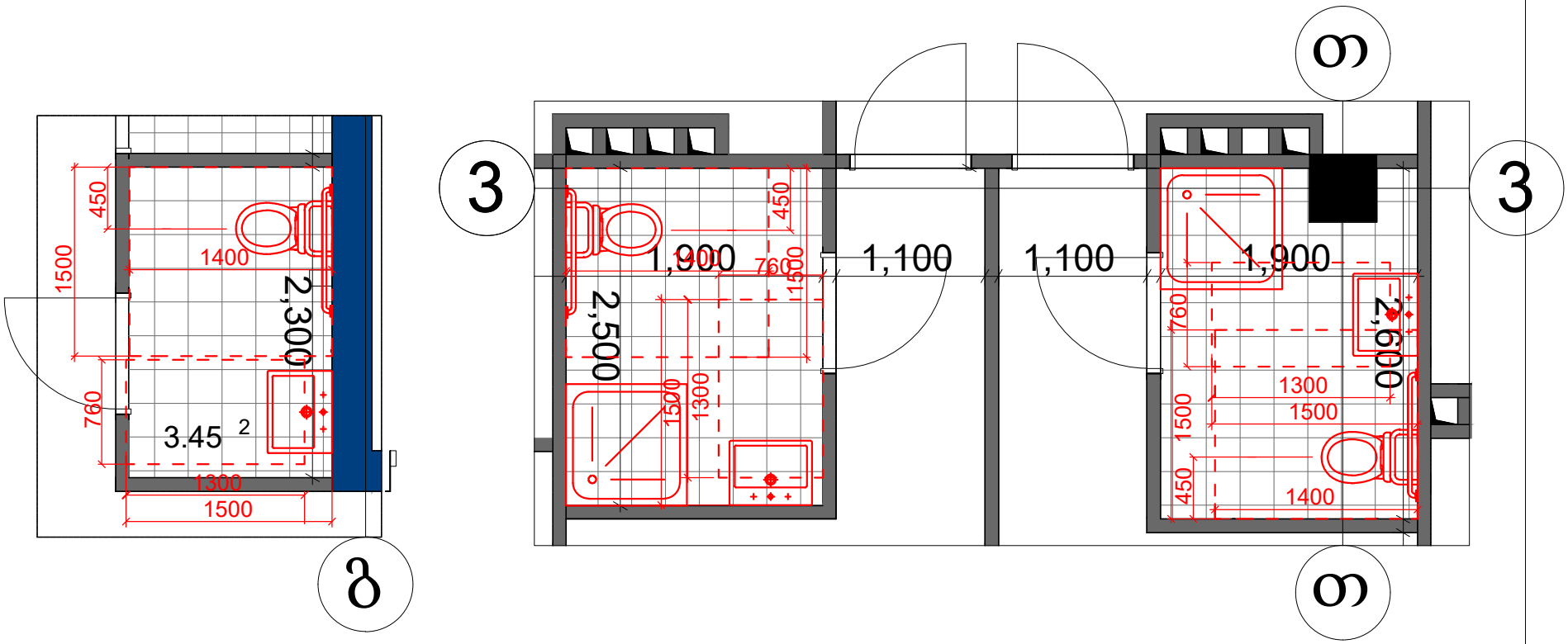

ჯარის გაბარეტული ზომები

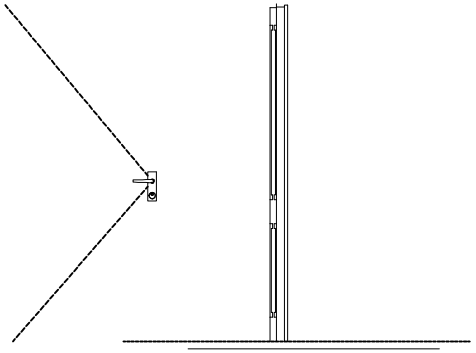

ფანჯარასთან წვდომა "ბ" ტიპის ოთახებში

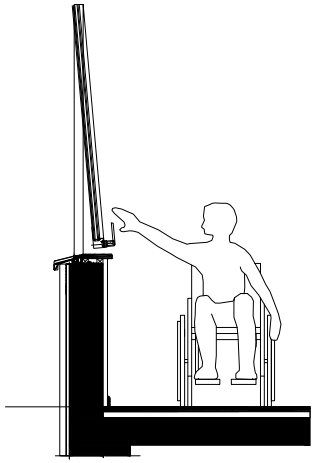

იატაკის თავისუფალი სივრცე

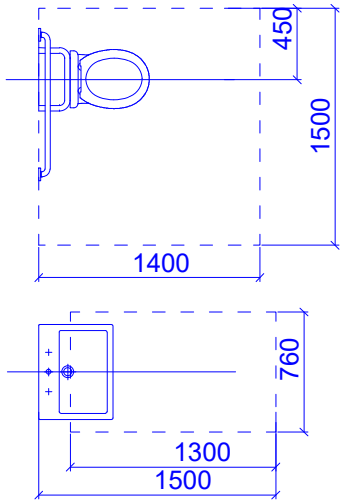

მუხლის სიმაღლემდე სივრცე

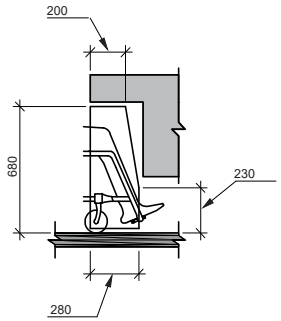

ჭრილი უნიტაზის მდებარეობა

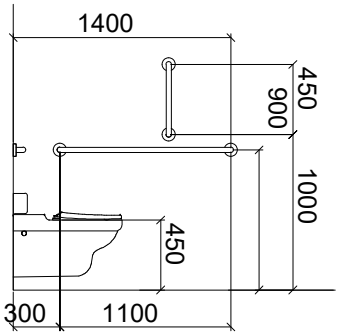

ჭრილი ხელსაბანის მდებარეობა

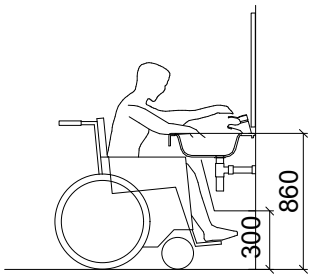

მოსატრიალებელი სივრცე

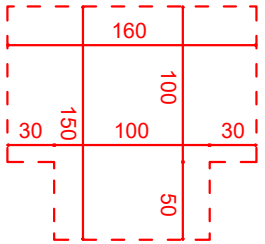

ორმხრივი კავშირის გამოყენების წესები, ნიშანი უნდა გაიკრას თავშესაფრის ფართობებთან

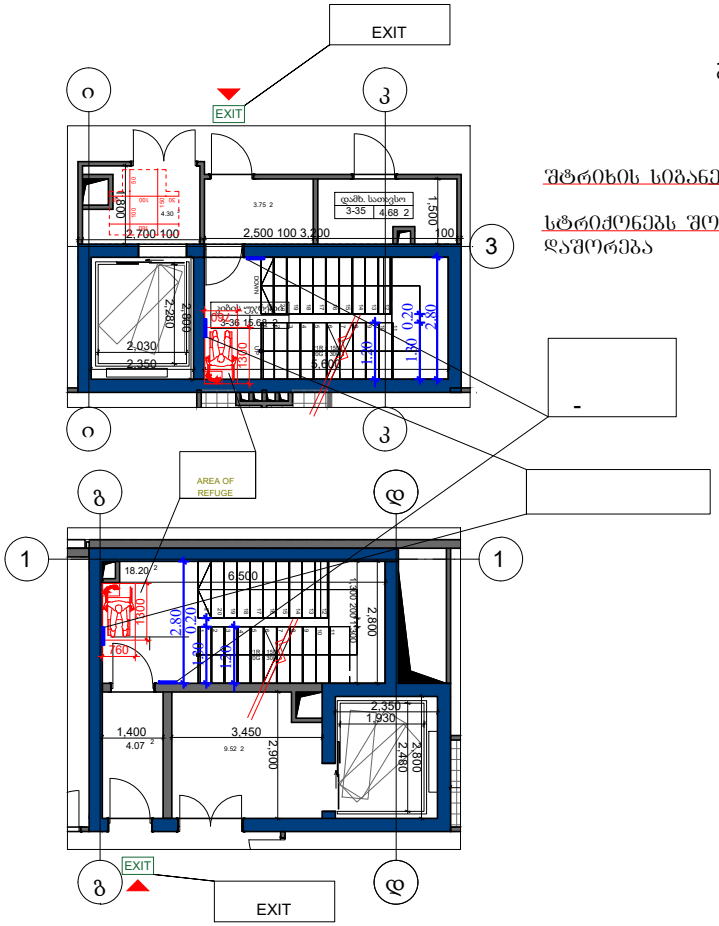

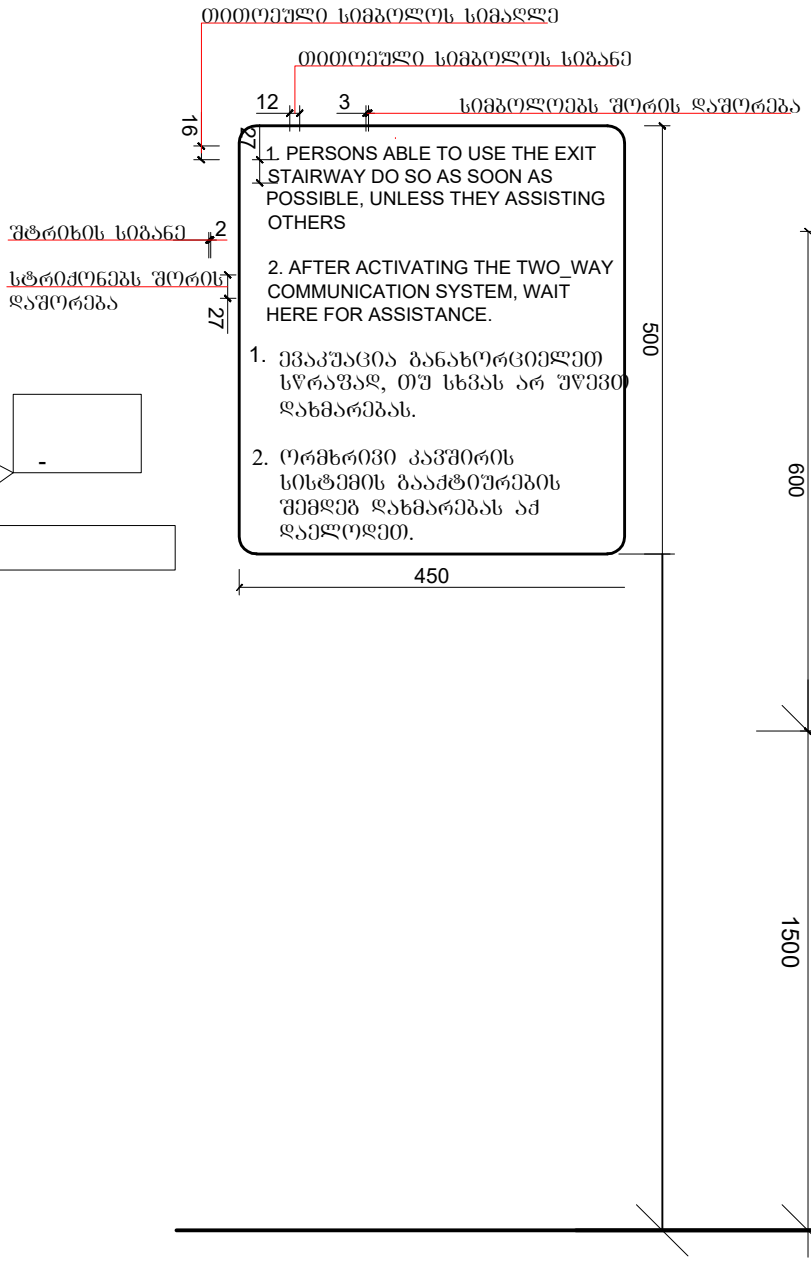

გზა-კიბის ამოსაცნობის ნიშანი, გზა-კიბის საზღვრებში, დერეფანში გამავალი კარის საკეტის მომჭიდავად

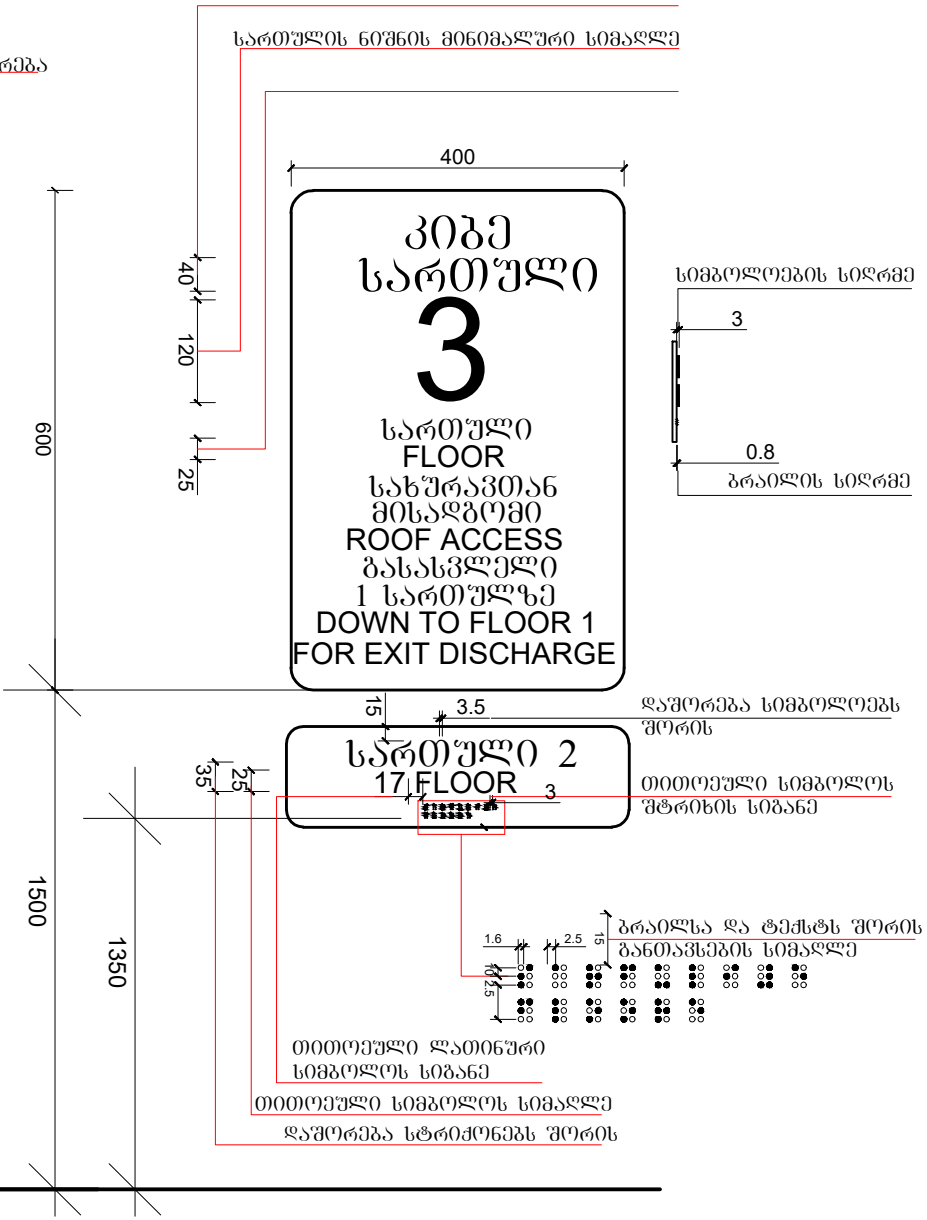

ლიფტის გამოსაძახებელი ღილაკების სიმაღლე

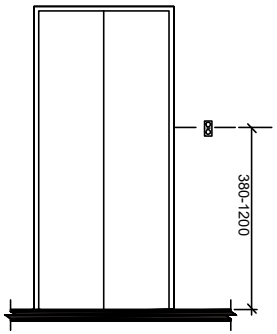

ლიფტის ხილული სიგნალების სიმაღლე

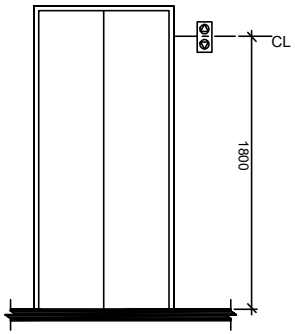

ლიფტი

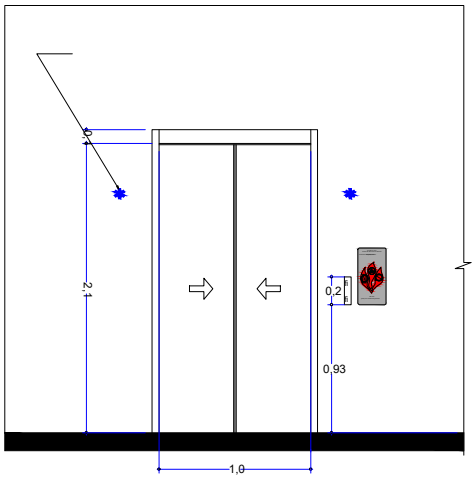

ლიფტის ხილული სიგნალების ზომა

