ჭრილი 3-3



ფორმატი A-3	თბილისი 2019 წ.	
	დავალება № 03/05	

ექსპლიკაცია

პირობითი ნიშნები

(red line)	ტერიტორიის საკადასტრო საზღვარი
	ვერტიკალური ნიშნული
N	ჩრდილოეთი
	ხე-ნარგავები

დამკვეთი

მისამართი:

შეთანხმებულია დამკვეთთან	ხელმოწერა

შემსრულებელი

	მისამართი:
	ქ. თბილისი, 0179 ჭავჭავაძის ქუჩა № 11

თანამდებობა	გვარი	ხელმოწერა	თარიღი
დირექტორი			16.05.2019
პრ. მთ. არქიტექტორი			16.05.2019
შეასრულა			

მასშტაბი	1 : 200	ჭრილი 3 - 3	
თარიღი	16.08.2019		
სტადია		ფურცლები	ფურცელი
მუშა პროექტი			A - 2

ჭრილი 2-2 მ 1:200



შენიშვნა:
ქ. თბილისის საკრებულოს 2016 წლის 24 მაისის #14-39 დადგენილების 30-ე მუხლის თანახმად უკანა ეზოდან სამაღლის ნაგარიში არ გვექნება, ვინაიდან საპროექტო ტერიტორიის საზოგადოებრივი საზღვრის მოპირდაპირე (არამისაზღვრე) სამეზობლო საზღვარზე (ს/კ #01.14.01.007.324) განთავსებულია შენობა-ნაგებობა, რომელიც სამეზობლო საზღვრიდან 3.0 მეტრზე ნაკლები მანძილით არის დაშორებული (იხილეთ საკადასტრო გეგმა და ტოპოგრაფიული გეგმა).

ფორმატი	A-3
თბილისი 2019 წ.	
დაკვეთა № 03/05	

ექსპლიკაცია

პირობითი ნიშნები

ტერიტორიის საკადასტრო საზღვარი

ვერტიკალური ნიშნული

ჩრდილოეთი

ხე-ნარგავები

დამკვეთი

მისამართი:

შეთანხმებულია დამკვეთთან | ხელმოწერა

შემსრულებელი

მისამართი:

ქ. თბილისი, 0179
ჯავჯავაძის ქუჩა № 11

თანამდებობა	გვარი	ხელმოწერა	თარიღი
დირექტორი			16.05.2019
პრ. მთ. არქიტექტორი			16.05.2019
შესრულა			

მასშტაბი	1 : 200
თარიღი	16.08.2019

ჭრილი 1 - 1

სტადია	ფურცლები	ფურცელი
მუშა პროექტი		A - 2



ჭრილი 1-1 მ 1:200

$$H=\frac{0.5L}{0.35}=\frac{22.068L}{0.35}=63.05$$

ექსპლიკაცია

პირობითი ნიშნები

დამკვეთი

მისამართი:

შეთანხმებულია დამკვეთთან | ხელმოწერა

შემსრულებელი

მისამართი:

ქ. თბილისი, 0179
ჯავჯავაძის ქუჩა № 11

თანამდებობა	გვარი	ხელმოწერა	თარიღი
დირექტორი			16.05.2019
პრ. მთ. არქიტექტორი			16.05.2019
შესრულა			

მასშტაბი	1 : 200	ჭრილი 1 - 1
თარიღი	16.08.2019	

სტადია	ფურცლები	ფურცელი
მუშა პროექტი		A - 2

ფორმატი A-3 | თბილისი 2019 წ. | დაკვეთა № 03/05

შენიშვნა:
ქ. თბილისის საკრებულოს 2016 წლის 24 მაისის #14-39 დადგენილების 30-ე მუხლის თანახმად უკანა ეზოდან სიმაღლის ნიშნულში არ გვექნება, ვინაიდან საპროექტო ტერიტორიის საზოგადოებრივი საზღვრის მოპირდაპირე (არამისაზღვრე) სამეზობლო საზღვარზე (ს/კ #01.14.01.007.324) განთავსებულია შენობა-ნაგებობა, რომელიც სამეზობლო საზღვრიდან 3.0 მეტრზე ნაკლები მანძილით არის დაშორებული (იხილეთ საკადასტრო გეგმა და ტოპოგრაფიული გეგმა).