ქალაქ თბილისის მუნიციპალიტეტის საჯარო სამართლის იურიდიული პირი – ქალაქ თბილისის მუნიციპალიტეტის ტრანსპორტისა და ურბანული განვითარების სააგენტო

წერილის ნომერი: **16-0124093785**
გაცემის თარიღი: **03/04/2024**

**ადრესატი:** პაატა ხეჩუმაშვილი
**პირადი ნომერი:** 31001008335
**მისამართი:** თბილისი მირიან მეფეს ქ. N 103 ბ. 12

ქალაქ თბილისის მუნიციპალიტეტის სსიპ - ქალაქ თბილისის მუნიციპალიტეტის ტრანსპორტისა და ურბანული განვითარების სააგენტომ განიხილა 2024 წლის 30 მარტის № 0124090166 -16 განცხადება, რომელთან დაკავშირებითაც გაცნობებთ შემდეგს:

დაკმაყოფილდეს 2024 წლის 30 მარტის № 0124090166 -16 განცხადება და შეთანხმდეს ქალაქ თბილისში, ქუჩა ხოშარაული , N 29 , (ნაკვეთი 04/151 )-ში არსებულ მიწის ნაკვეთზე (საკადასტრო კოდი: 01.13.05.004.151) საგზაო მოძრაობის ორგანიზების სქემა თანდართულ ბმულზე არსებული დანართის შესაბამისად.

წარმოდგენილი საგზაო მოძრაობის ორგანიზების სქემა სააგენტოს მიერ შეთანხმდა იმ პირობით, რომ ტროტუარების ნაწილი, რომელიც მდებარეობს საკადასტრო საზღვრებში, დაიტვირთება საჯარო სერვიტუტით, ხოლო სერვიტუტის არეალის განსაზღვრა მოხდება ტროტუარის დასაწყისიდან ტროტუარის დასასრულამდე სამანქანო შესასვლელ-გამოსასვლელი გზის ჩათვლით.

**საგზაო მოძრაობის ორგანიზების სქემები შეთანხმებულია იმ პირობით, რომ სამშენებლო ტექნიკა იმოძრავებს მოქმედი სამართლებრივი დადგენილი წესით.**

**ასევე გაცნობებთ, რომ საჭიროების შემთხვევაში, სსიპ ტრანსპორტისა და ურბანული განვითარების სააგენტო იტოვებს უფლებამოსილებას, მოითხოვოს სამუშაოების პერიოდში არსებული სიტუაციის საგზაო მოძრაობის ორგანიზების სქემის ალტერნატიული ვარიანტის წარმოდგენა.**

**სამუშაოების მიმდინარეობის პერიოდში, საგზაო მოძრაობის ორგანიზების დროებითი სქემის მიხედვით გათვალისწინებული საგზაო ნიშნები უნდა განთავსდეს მოძრავ დგარზე, რათა არ დაზიანდეს მიმდებარე ტერიტორიაზე არსებული ინფრასტრუქტურა.**

**იმ შემთხვევაში, თუ სამუშაოებისათვის საჭირო დროებითი და არსებული საგზაო ნიშნები ეწინააღმდეგება/ხელს უშლის ერთმანეთს, საჭიროა უკვე არსებული საგზაო ნიშნები შეიფუთოს, ხოლო სამუშაოს დასრულებისთანავე დემონტაჟი უნდა გაუკეთდეს დროებით დამონტაჟებულ საგზაო მოძრაობის ორგანიზების ტექნიკურ საშუალებებს და ქუჩის სავალი ნაწილი (ყველა შეფუთული ნიშნის ჩათვლით) მოყვანილი იქნას პირვანდელ მდგომარეობაში.**

**დამატებით გაცნობებთ, რომ თუ მშენებლობის პერიოდში, საპროექტო ტერიტორიის მიმდებარედ, ხორციელდება სხვა სამშენებლო სამუშაოები და დროებითი საგზაო ნიშნები, რომლებიც განთავსებულია სხვა, ნებართვის მქონე, შემსრულებელი კომპანიის მიერ და კვეთს/ეწინააღმდეგება თქვენს მიერ დასამონტაჟებელ საგზაო ნიშნებს, დროებითი საგზაო ნიშნები დაიტანოთ საჭიროებისამებრ და აუცილებლობის შემთხვევაში, სამუშაოები განახორციელოთ უკვე განთავსებული დროებითი საგზაო ნიშნების გამოყენებით. ხოლო, სხვა შემსრულებლის მიერ, სამუშაოების დასრულებისა და ნიშნების დემონტაჟის შემთხვევაში, უზრუნველყოთ თქვენი საგზაო ნიშნების სრულად მონტაჟი, მოცემული პირობების შესაბამისად.**

საგზაო მოძრაობის ორგანიზების სქემის ცვლილება საჭიროებს შეთანხმებას სააგენტოსთან.

გადაწყვეტილების გასაჩივრება, დაინტერესებული მხარის მიერ, შესაძლებელია ამ გადაწყვეტილების გაცნობიდან ერთი თვის ვადაში ქალაქ თბილისის მუნიციპალიტეტის მერთან (მისამართი: ჟ. შარტავას ქუჩა N7) კანონმდებლობით დადგენილი წესით.

**დანართი: სსიპ - ტრანსპორტისა და ურბანული განვითარების სააგენტოს მიერ შეთანხმებული საგზაო მოძრაობის ორგანიზების სქემები იხილეთ თანდართულ ბმულზე :**

**https://cloud.msda.ge/index.php/s/cfwJSsWxEXSRYmL**

**პატივისცემით,**

ვიქტორ წილოსანი

სააგენტოს უფროსი

გამოყენებულია კვალიფიციური
ელექტრონული ხელმოწერა/
ელექტრონული შტამპი

საქართველოს შინაგან საქმეთა სამინისტროს
საპატრულო პოლიციის დეპარტამენტი

MINISTRY OF INTERNAL AFFAIRS OF GEORGIA
PATROL POLICE DEPARTMENT

03/04/2024

MIA 1 24 01004195

მოქალაქე იანეკ შიხიაშვილს
ქ.თბილისი, ლისის ქ 1, ბლოკი ბ-2- პრიმი, ბ. 7
ასლი: შსს საპატრულო პოლიციის დეპარტამენტის
ქ. თბილისის მთავარ სამმართველოს

ბატონო იანეკ,

შსს საპატრულო პოლიციის დეპარტამენტში განხილულ იქნა თქვენი განცხადება, რომელშიც ითხოვთ, ქალაქ თბილისში, ქუჩა ხოშარაული , N 29 , (ნაკვეთი 04/151 )-ში არსებულ მიწის ნაკვეთზე (ს/კ: 01.13.05.004.151) სამშენებლო დამცავი ღობის მოწყობის და საგზაო-სატრანსპორტო ინფრასტრუქტურის ნაკადების მიმართულების საგზაო მოძრაობის ორგანიზაციის წარმოდგენილი დროებითი და მუდმივი სქემების შეთანხმებას.

ვითვალისწინებთ რა, ს.ს.ი.პ. ტრანსპორტისა და ურბანული განვითარების სააგენტოს (2024 წლის 3 აპრილის 16-0124093785) თანხმობას შსს საპატრულო პოლიციის დეპარტამენტი ითანხმებს (საგზაო მოძრაობის უსაფრთხოების კუთხით) წარმოდგენილ დროებითი და მუდმივი მოძრაობის ორგანიზაციის სქემებს და არ არის წინააღმდეგი განახორციელოთ აღნიშნული სამუშაოები შემდეგი პირობების დაცვით:

ქვეითად მოსიარულეთა უსაფრთხოების მიზნით დამცავი ღობის ფარგლებში მოეწყოს ქუჩის სავალი ნაწილის მხრიდან ქვეითად მოსიარულეთა ბილიკი, ღობე გზის სავალი ნაწილის მხრიდან გადაიხუროს და ღამის საათებში განათდეს;

სამშენებლო ობიექტზე მისასვლელი გზა (სამუშაოების განხორციელების პროცესში) აღიჭურვოს მოძრაობის რეგულირების ტექნიკური საშუალებებით შეთანხმებული სქემების შესაბამისად, ხოლო მიმდებარე ტერიტორიაზე არსებულ მოძრაობის ორგანიზების ტექნიკურ საშუალებებს გაუკეთდეს დროებით დემონტაჟი ან შეიფუთოს;

- საგზაო მოძრაობის რეგულირებისთვის და ფეხით მოსიარულეთა უსაფრთხო გადაადგილების მიზნით სამუშაოების მწარმოებლის მიერ გამოყოფილ იქნეს სპეც. ტანსაცმლით და ალმით აღჭურვილი საჭირო რაოდენობის თანამშრომელი;
- საგზაო მოძრაობის ორგანიზების სქემები შეთანხმებულია იმ პირობით, რომ სამშენებლო ტექნიკა იმოძრავებს მოქმედი სამართლებრივი დადგენილი წესით.
- დაცული იქნას გზის სავალი ნაწილის სისუფთავე, არ დაუშვათ სამშენებლო მასალისა და ტექნიკის გზის სავალ ნაწილზე განთავსება;
- სამუშაოების დასრულებისთანავე ფეხით მოსიარულეთა ბილიკი მოყვანილ იქნას არსებული სტანდარტის შესაბამისად, დროებითი მოძრაობის რეგულირების ტექნიკურ საშუალებებს გაუკეთდეს დემონტაჟი და მიმდებარე ტერიტორია აღიჭურვოს

0190, თბილისი, ნოე რამიშვილის ქ. №38
№38, Noe Ramishvili St. 0190, Tbilisi, Georgia
ტელ./Tel.: (+995 032) 2 41 42 42
ფაქსი/Fax: (+995 032) 2 41 85 02
E-mail: patrolinfo@mia.gov.ge

მოძრაობის რეგულირების ტექნიკური საშუალებებით შეთანხმებული საგზაო მოძრაობის ორგანიზაციის სქემების შესაბამისად;

- სამუშაოების დაწყების შესახებ წინასწარ ეცნობოს ქ. თბილისის მუნიციპალიტეტის მერიის სსიპ ქონების მართვის სააგენტოს და შსს საპატრულო პოლიციის დეპარტამენტის სამორიგეო ნაწილს (241–85–04; 241–85–05).

მეორე ადრესატს: გთხოვთ, უზრუნველყოთ კონტროლის დაწესება წერილში მითითებულ პირობების შესრულებაზე და მოძრაობის რეგულირების ტექნიკური საშუალებების განთავსების მდგომარეობაზე. შეუსრულებლობის შემთხვევაში გაატარეთ ზომები საქართველოს ადმინისტრაციულ სამართალდარღვევათა კოდექსის 134 მუხლით გათვალისწინებული მოთხოვნების შესაბამისად.

დანართი: სქემა 1 ფაილად

პატივისცემით,

საპატრულო პოლიციის დეპარტამენტი /
საორგანიზაციო სამმართველო / საგზაო მოძრაობის
ზედამხედველობის განყოფილება
განყოფილების უფროსი
ბარბაქაძე დავით





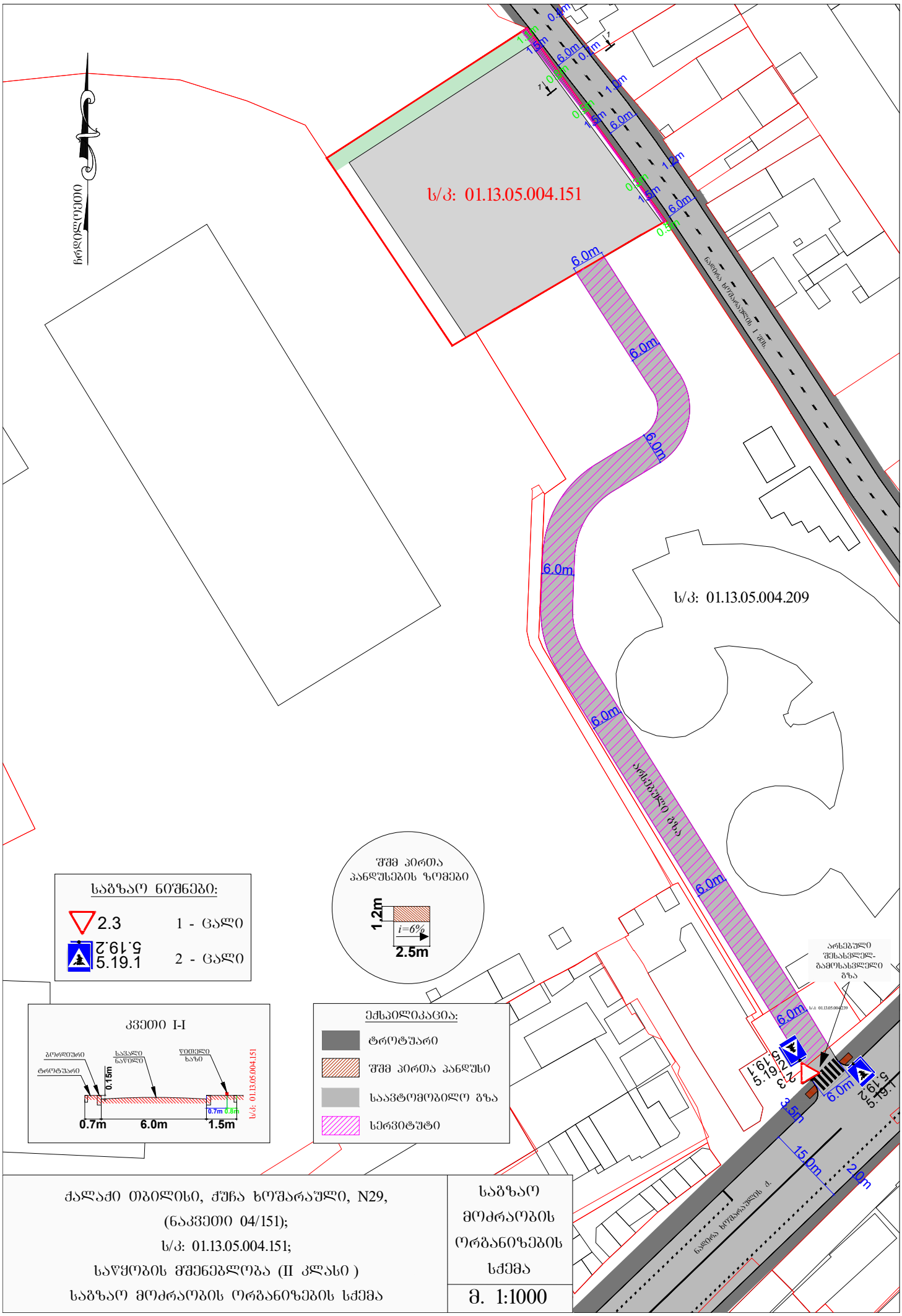


ქალაქი თბილისი, ჭუჭა ხოშარაული, N29,
(ნაკვეთი 04/151);
ს/კ: 01.13.05.004.151;
საწყობის მშენებლობა (II კლასი )
საბზარო მოძრაობის ორგანიზების სქემა

საბზარო მოძრაობის ორგანიზების სქემა

მ. 1:1000

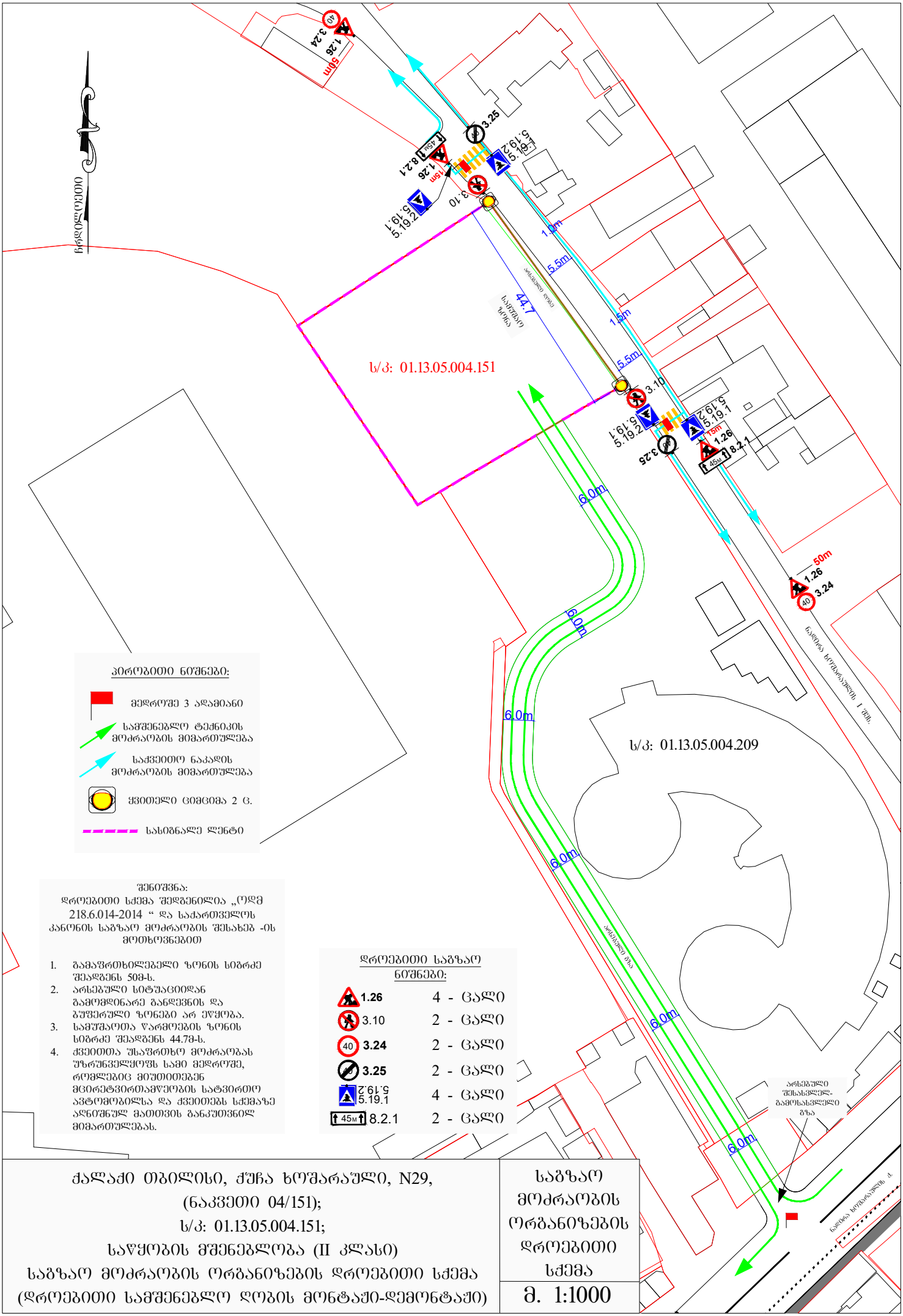


პირობითი ნიშნები:

- მედროშე 3 ადამიანი
- სამშენებლო ტექნიკის მოძრაობის მიმართულება
- საძვეთიო ნაკადის მოძრაობის მიმართულება
- ქვითელი ციმციმა 2 ც.
- სასიგნალე ლენტი

შენიშვნა:
დროებითი სქემა შედგენილია „ოდმ 218.6.014-2014 “ და საქართველოს კანონის საგზაო მოძრაობის შესახებ -ის მოთხოვნებით

1. გამაფრთხილებელი ზონის სიგრძე შეადგენს 50მ-ს.
2. არსებული სიტუაციიდან გამომდინარე განლევნის და ბუფერული ზონები არ ეწყობა.
3. სამუშაოთა წარმოების ზონის სიგრძე შეადგენს 44.7მ-ს.
4. ქვეითთა უსაფრთხო მოძრაობას უზრუნველყოფს სამი მედროშე, რომლებიც მიუთითებენ მცირეტვირთამწეობის სატვირთო ავტომობილსა და ქვეითებს სქემაზე აღნიშნულ მათთვის განკუთვნილ მიმართულებას.

დროებითი საგზაო ნიშნები:

| | |
|---|---|
| 1.26 | 4 - ცალი |
| 3.10 | 2 - ცალი |
| 3.24 | 2 - ცალი |
| 3.25 | 2 - ცალი |
| 5.19.1 | 4 - ცალი |
| 8.2.1 | 2 - ცალი |

ქალაქი თბილისი, ჭუბა ხოშარაული, N29,
(ნაკვეთი 04/151);
ს/კ: 01.13.05.004.151;
საწყობის მშენებლობა (II კლასი)
საგზაო მოძრაობის ორგანიზების დროებითი სქემა
(დროებითი სამშენებლო ღობის მონტაჟი-დემონტაჟი)

საგზაო მოძრაობის ორგანიზების დროებითი სქემა

მ. 1:1000

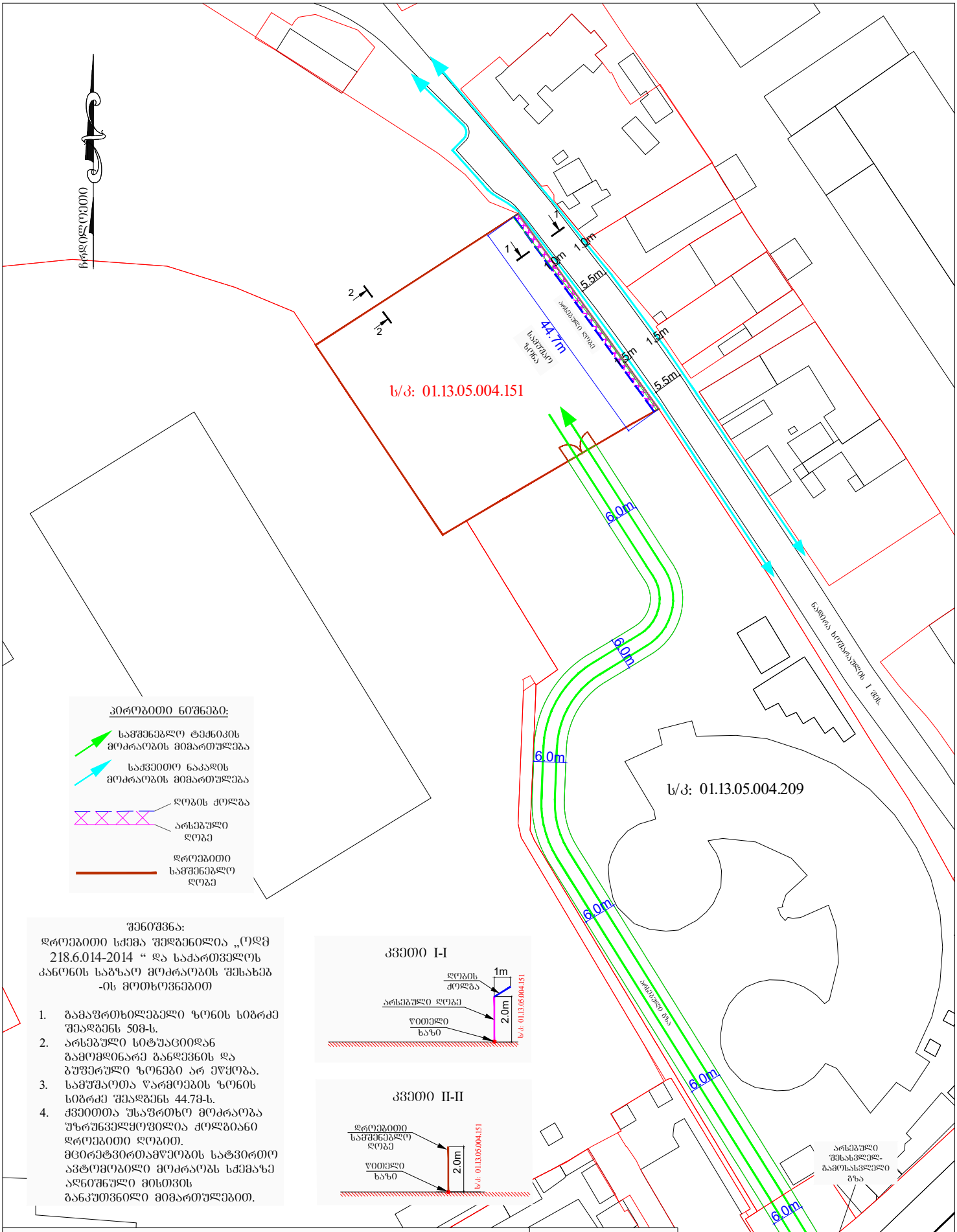


ქალაქი თბილისი, ჭუბა ხოშარაული, N29,
(ნაკვეთი 04/151);
ს/კ: 01.13.05.004.151;
საწყობის მშენებლობა (II კლასი)
საგზაო მოძრაობის ორგანიზების დროებითი სქემა
(მშენებლობის პერიოდში)

საგზაო მოძრაობის ორგანიზების დროებითი სქემა

მ. 1:1000

# საპროექტო გენგეგმა
მ.1:200

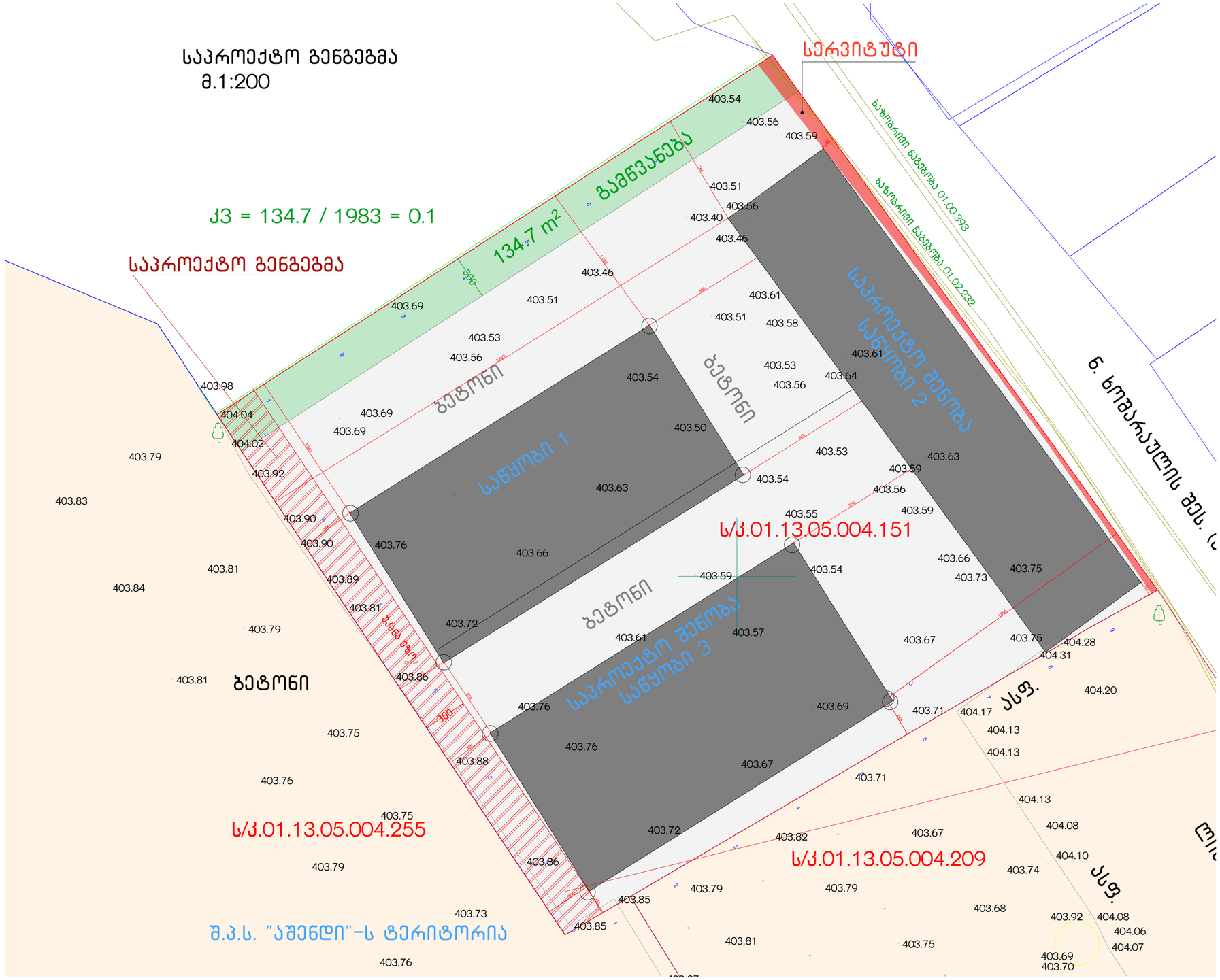


| | | | | | |
|---|---|---|---|---|---|
| | | | კერამიკული ფილების საწყობი | | |
| არქიტექტორი | | ი.შიხიაშვილი | | | |
| | | | არქიტექტურული ნაწილი | სტადია: | |
| | | | | ფორმატი: | A2 |
| | | მასშტაბი | გენ-გეგმა | ფურც. № | |
| | | 1 : 200 | თარიღი | ფურცლები | |

თბილისის არქიტექტურა

ქალაქ თბილისის მუნიციპალიტეტის საჯარო სამართლის იურიდიული პირი

ქალაქ თბილისის მუნიციპალიტეტის არქიტექტურის სამსახური

**ბრძანება № 6315992**

გაცემის თარიღი: 10/02/2023 გაცნობის თარიღი: -

განცხადების ნომერი: AR1931017
შემოსვლის თარიღი: 27/10/2022
შედეგი: **თანხმობა**

მიწის ნაკვეთ(ებ)ი / ობიექტ(ებ)ი:

- საკადასტრო კოდი: 01.13.05.004.151
- მისამართი: ქალაქი თბილისი , ქუჩა ხოშარაული , N 29 , (ნაკვეთი 04/151 )
- ნაკვეთის დანიშნულება: არასასოფლო სამეურნეო
- ფართობი: 1983.0 კვ.მ
- მესაკუთრე(ები): შპს აშენდი ჯგუფი (404950157)

ნომენკლატურა :

- **მიწის ნაკვეთის სამშენებლოდ გამოყენების პირობების დადგენა**
- **II კლასის ობიექტი (სავარაუდო კლასი)**
- **სამეურნეო და საწარმოო ობიექტები**
  - საწყობი

დამკვეთი - განმცხადებელი:

- იანეკ შიხიაშვილი პ/ნ 01011030924
- მისამართი: თბილისი განთიადის ქ. N 22

ქალაქ თბილისის მუნიციპალიტეტის საჯარო სამართლის იურიდიული პირი
ქალაქ თბილისის მუნიციპალიტეტის არქიტექტურის სამსახური
საქართველო, თბილისი 0160 ქ. შარტავას 7
ტელ: (+995 32) 272 22 22 ფაქს: (+995 32) 237 82 24
info@tas.ge
უფრო მეტი - tas.ge

....ობიექტის ფუნქციური დანიშნულება :

- ....ქმედებები: 1662.0

საქართველოს ზოგადი ადმინისტრაციული კოდექსის მე-5, 51-ე, 96-ე, მე-100 მუხლების, VI თავის, საქართველოს სივრცის დაგეგმარების, არქიეტქტურული და სამშენებლო საქმიანობის კოდექსის, საქართველოს მთავრობის 2019 წლის 31 მაისის №255 დადგენილებით დამტკიცებული მშენებლობის ნებართვის გაცემისა და შენობა-ნაგებობის ექსპლუატაციაში მიღების წესის და პირობების, ქალაქ თბილისის მუნიციპალიტეტის საკრებულოს 2019 წლის 15 მარტის №39-18 დადგენილებით დამტკიცებული დედაქალაქის მიწათსარგებლობის გენერალური გეგმის და ქალაქ თბილისის მუნიციპალიტეტის საკრებულოს 2016 წლის 24 მაისის №14-39 დადგენილებით დამტკიცებული ქ. თბილისის მუნიციპალიტეტის ტერიტორიების გამოყენებისა და განაშენიანების რეგულირების წესების თანახმად.

## ბრძანება

1. დაკმაყოფილდეს მოქალაქე **იანეკ შიხიაშვილის 2022 წლის 27 ოქტომბრის AR1931017** განცხადებადა დამტკიცდეს თანდართული მიწის ნაკვეთის სამშენებლოდ გამოყენების პირობები;
2. განემარტოს დამკვეთს, რომ მიწის ნაკვეთის სამშენებლოდ გამოყენების პირობების დაკმაყოფილება აუცილებელია კონკრეტულ სამშენებლო მიწის ნაკვეთზე სამშენებლო საქმიანობის განსახორციელებლად (მათ საფუძველზე დგება მშენებლობის განხორციელების დოკუმენტები) და იგი ძალაშია მისი გაცემის თარიღიდან 3 (სამი) წლის განმავლობაში.
3. ბრძანება შეიძლება გასაჩივრდეს ქ. თბილისის მუნიციპალიტეტის მერთან (მის.: ქ.თბილისი, ჟ. შარტავას ქ. №7), მისი ოფიციალური წესით გაცნობიდან ერთი თვის ვადაში.

**მიწის ნაკვეთის სამშენებლოდ გამოყენების პირობები**

**I. ინფორმაცია მიწის ნაკვეთის შესახებ**

- **საკადასტრო კოდ(ებ)ი:** 01.13.05.004.151
- **ფართობი:** 1983 კვ.მ
- **მიზნობრივი დანიშნულება:** არასასოფლო-სამეურნეო
- **მიწათსარგებლობის ზონები, რომლებიც ვრცელდება ნაკვეთზე:**

**ფუნქციური ზონა (ზონები):**

**- სამრეწველო ზონა 1**

შერეული სამრეწველო ქვეზონა, რომელიც მოიცავს თბილისის განაშენიანებული ტერიტორიების საზღვრებში არსებულ/დაგეგმილ საწარმოო და სამრეწველო გამოყენების ტერიტორიებს;

**ტერიტორიულ-სტრუქტურულ ზონა:**

ცენტრალური ზონა (ცზ) – დედაქალაქის ცენტრალური ნაწილი, ტერიტორიების ათვისების მაღალის ხარისხის ნიშნით გამოყოფილი ტერიტორიული ელემენტი

- განსაკუთრებული სამშენებლო რეგულირების ზონა: _____
- განსაკუთრებული რეგულირების სარეკრეაციო ზონა: _____
- კულტურული მემკვიდრეობის ზონა:
- გარემოს დაცვის ზონა:_____
- ნორმატიული ფასის ზონა: ზონა **№100;** ფასი 51 ლარი;

- სპეციალური რეჟიმები:_____
- არქეოლოგიური უბანი/ობიექტი: _____
- ეკოლოგიური მდგომარეობა: _____
- მიწის ნაკვეთის ან მისი ნაწილის კეთილმოწყობა (მაგ.: შემოღობვა, საბავშვო სათამაშო მოედნები, გამწვანება):_____
- ავტომანქანების სადგომი ადგილების რაოდენობა: _____

## II. ძირითადი მოთხოვნები მიწის ნაკვეთის ან/და შენობა-ნაგებობის სამშენებლო განვითარების მიმართ

### 1. 1. სამშენებლო განვითარების მიზანი

- მშენებლობის სახეობა: **ახალი მშენებლობა**
- საპროექტო ობიექტი: **სამეურნეო და საწარმოო ობიექტები**
- ფუნქცია/დანიშნულება: **სამშენებლო მასალების საწყობი / კერამიკული ფილების საწყობი**
- შენობის (ნაგებობის) სართულიანობა და გაბარიტები: _____

### 1. 2. განაშენიანების რეგულირების პარამეტრები

- **კონკრეტული ფუნქციური ზონის პარამეტრები: სამრეწველო ზონა 1 (ს-1)**

| განაშენიანების რეგულირების პარამეტრები | | | |
|---|---|---|---|
| კ-1 | | - | კოეფიციენტი |
| კ-2 | | - | კოეფიციენტი |
| კ-3 | | **0,1** | კოეფიციენტი |
| საცხოვრებელი სიმჭიდროვე | | – | ერთეული/ჰა |
| მიწის ნაკვეთის ფართობი და ზომები | მინიმალური ფართობი | - | კვ.მ |
| | მინიმალური სიგანე | - | მეტრი |
| | მინიმალური სიღრმე | - | მეტრი |

| | | | |
|---|---|---|---|
| | | | |
| შენობა-ნაგებობის მაქსიმალური სიმაღლე | | ** | მეტრი |
| ***შენიშვნა*** | | | |
| | | | |

-

**შენიშვნა:** კოეფიციენტების ანგარიშის წესი იხილეთ ქალაქ თბილისის მუნიციპალიტეტის საკრებულოს 2016 წლის 24 მაისის #14-39 დადგენილებით დამტკიცებული „ქ. თბილისის მუნიციპალიტეტის ტერიტორიების გამოყენებისა და განაშენიანების რეგულირების წესების“ მე-11, მე-12 და მე-13 მუხლებში.

1. **3. მიწის ნაკვეთზე შენობა-ნაგებობათა განთავსების პირობები და მაქსიმალური სიმაღლეების განსაზღვრა**

- განაშენიანების რეგულირების (წითელი) ხაზი: _____
- განაშენიანების სავალდებულო (ლურჯი) ხაზი: _____

- საზოგადოებრივი საზღვრები: **ჩდილო-აღმოსავლეთით არსებული გზის მხრიდან**
- უკანა ეზო: **იხილეთ დანართი**
- მაქსიმალურად დასაშვები სიმაღლე: **განისაზღვროს საზოგადოებრივი საზღვრების და უკანა ეზოს მხრიდან** ფორმულით H=L/Y, სადაც;

- H - განაშენიანების სიმაღლის რეგულირების ხაზის ნიშნულს;

- L წარმოადგენს დაშორებას შენობასა და საზოგადოებრივ სივრცეს ან/და სამეზობლო საზღვარს შორის.

- Y= წარმოადგენს კოეფიციენტს, რომლის მნიშვნელობაა:

  ა) 0.35 დასახლებათა საზოგადოებრივ-საქმიანი ზონებისათვის;

  ბ) 0.25 სამრეწველო ზონებისათვის;

  გ) 0.4 ყველა სხვა ზონისათვის.

**შენიშვნა:** მიწის ნაკვეთზე შენობა-ნაგებობათა განთავსების პირობები, მათი მაქსიმალური სიმაღლეების განსაზღვრის და მათი ნაწილების საზოგადოებრივ სივრცეში შეჭრის კონკრეტული წესები იხილეთ „ქ. თბილისის მუნიციპალიტეტის ტერიტორიების გამოყენებისა და განაშენიანების რეგულირების წესები“-ს V თავი**.**

**<u>გაფრთხილება :</u>**

-

1. **1.** გათვალისწინებულ იქნეს <u>ქალაქ თბილისის მუნიციპალიტერის გარემოს დაცვის</u>

საქალაქო სამსახურის წერილის რეკომენდაციები **№: 18-01230303778** 30/01/2023**წ.**

2. **2. პროექტის სტადიაზე პროექტის სტადიაზე წარმოდგენილი იქნას N01.00.198 – კოდით ფიქსირებული ელ გადამცემი ხაზის გარე განათების სადენის მესაკუთრის შპს თბილ სერვის ჯგუფის თანხმობა დაგეგმილ სამუშაოებზე.**

**III. დამატებითი / სპეციალური მოთხოვნები მიწის ნაკვეთის (და შენობა-ნაგებობების) სამშენებლო განვითარების მიმართ:**

1. ავტოსადგომების ადგილების აუცილებელი რაოდენობა: ----------
2. განაშენიანების ესთეტიკური პარამეტრების რეგულირება:

- შენობა-ნაგებობის ფასადსა და სახურავზე გამოყენებული უნდა იქნეს ხანმედეგი და საქალაქო განაშენიანებისთვის შესატყვისი სამშენებლო-მოსაპირკეთებელი მასალები.
- დაუშვებელია შენობა-ნაგებობების სახურავებზე შემდეგი გადახურვის მასალების გამოყენება:

ა) ნებისმიერი ფორმის მოთუთიებული თუნუქი (დაცვითი საფარისა და შეღებვის გარეშე);

ბ) ნებისმიერი ფორმის შიფერი;

გ) ფიქალი (გარდა საკულტო ნაგებობებისა).

ექსტერიერის ელემენტები და მოწყობილობები/დანადგარები:

- განაშენიანების რეგულირების წესებისა და მოქმედი კანონმდებლობის დაცვით მოწყობილი საინფორმაციო ან/და სარეკლამო აბრების, წარწერების, ყუთების, ბილბორდების და სხვა მსგავსი ელემენტების ჯამური ფართობი არ უნდა აღემატებოდეს განთავსების ადგილზე არა/საცხოვრებელი ერთეულის შესაბამისი ფასადის ან/და სახურავის ნაწილის ფართობის 20 %-ს (გარდა შენობა-ნაგებობის ყრუ ფასადისა ან/და მშენებარე შენობა-ნაგებობის ფასადისა);

- სარეცხის საშრობი-გასაფენი, გათბობის, კონდიცირების და სხვა მსგავსი მოწყობილობები/დანადგარები უნდა განთავსდეს შენობის შიგნით, სპეციალურად გამოყოფილ სათავსებში. მათი არარსებობის შემთხვევაში, დასაშვებია მათი განთავსება ექსტერიერის ვიზუალურად ნაკლებად აღქმად ნაწილებზე, ერთიანი, მოწესრიგებული სახით. ასეთ შემთხვევაში, საჭიროა მათი შემოსვა-შენიღბვა დეკორატიული ელემენტებით (ჟალუზი, ეკრანი და სხვა) და მათი არქიტექტურულ- მხატვრული მხარის ფასადებთან ერთად ერთიან სისტემაში გადაწყვეტა. დაუშვებელია ასეთი მოწყობილობა-დანადგარების განთავსება ქუჩის მხარე ფასადზე, გარდა იმ შემთხვევისა, როდესაც კონკრეტული შენობა/ფართი არ იძლევა ამ მუხლის მოთხოვნათა დაცვით კონდიცირების მოწყობილობა/დანადგარების განთავსების შესაძლებლობას. მათი განთავსება შესაძლებელია ქუჩის მხარეს, ნაკლებად აღქმად ადგილას, დეკორატიული ელემენტებით (ჟალუზი, ეკრანი და სხვა) შემოსვა-შენიღბვის პირობით

- ანტენები (სატელიტური, რადიო და სხვა) უნდა განთავსდეს სახურავზე. ტექნიკური აუცილებლობის შემთხვევაში დასაშვებია მათი განთავსება შენობის ფასადზე, ვიზუალურად ნაკლებად აღქმად ნაწილებზე. დაუშვებელია ასეთი მოწყობილობა-დანადგარების განთავსება ქუჩის მხარე ფასადზე;

- ღიობების დამცავი საშუალებები (ჟალუზების, გისოსების და სხვა) უნდა მოეწყოს ერთიანი პროექტის საფუძველზე, მათი არქიტექტურულ-მხატვრული მხარის ფასადებთან ერთად ერთიან სისტემაში გადაწყვეტით;

- აივნებსა და ტერასებზე - ტენტების / საჩრდილობლების მოწყობა, ფასადის ერთიან სისტემაში გადაწყვეტა;

- სახურავზე მასალების ფერების შერჩევა უნდა მოხდეს იმგვარად, რომ გათვალისწინებულ იქნეს მიმდებარე განაშენიანების დომინანტური, ესთეტიკური თვალსაზრისით ღირებული არქიტექტურული გამომსახველობა;

1. **ტერიტორიის კეთილმოწყობა და გამწვანება**:

- მიწის ნაკვეთი საკადასტრო საზღვრებში საჭიროა კეთილმოეწყოს გამწვანების კოეფიციენტის (კ-3) მინიმალური მაჩვენებლის დაცვით;

- ხე–ნარგავების არსებობის შემთხვევაში, მაქსიმალურად შენარჩუნებულ იქნას ისინი, ხოლო მათი მოჭრის ან ამოძირკვა(ამოღება)-გადარგვის (გარდა ხილ-კენკროვანი ნარგავებისა) აუცილებლობის შემთხვევაში, პროექტის შეთანხმების სტადიაზე წარმოდგენილ იქნას ტოპოგრაფიული გეგმა მოსაჭრელი ან გადასარგავი ხე-მცენარეების მითითებით დამოწმებული უფლებამოსილი ორგანოს/სპეციალისტის მიერ და ხე-მცენარეების ხარისხობრივი შეფასების საექსპერტო დასკვა.

1. **მშენებლობის ნებართვის გაცემისა და სანებართვო პირობების შესრულების საჯაროობის უზრუნველყოფა:** ნებართვის გაცემის თითოეული სტადიზე განცხადების შეტანის მომენტისათვის უზრუნველყოფილ იქნეს შესაბამის ობიექტზე (შენობა-ნაგებობაზე), თვალსაჩინო ადგილას საინფორმაციო დაფის განთავსება. სამშენებლო დოკუმენტში შეტანილი ნებისმიერი ცვლილება, რომელიც ცვლის საინფორმაციო დაფაზე განთავსებული ინფორმაციის არსს, უნდა განთავსდეს საინფორმაციო დაფაზე. საინფორმაციო დაფის მინიმალური გაბარიტია A2 ზომის ფორმატი. საინფორმაციო დაფა უნდა არსებობდეს სამშენებლო სამუშაოთა წარმოების მთელ პერიოდში და მოიხსნას შენობა-ნაგებობის მშენებლობის დასრულების ან/და ექსპლუატაციაში მიღების შემდეგ. დაუშვებელია მისი სარეკლამო მიზნებისათვის გამოყენება.

**შენიშვნა:** კონკრეტული წესები იხილეთ „მშენებლობის ნებართვის გაცემისა და შენობა-ნაგებობის ექსპლუატაციაში მიღების წესისა და პირობების შესახებ“ საქართველოს მთავრობის 2019 წლის 31 მაისის №255 დადგენილებასა და საქართველოს სივრცის დაგეგმარების, არქიტექტურული და სამშენებლო საქმიანობის კოდექსში.

## IV. ზოგადი მითითებები და რეკომენდაციები:

-

1. **არქიტექტურულ პროექტში გათვალისწინებული იქნეს**:

- საქართველოს მთავრობის 2020 წლის 4 დეკემბრის №732 დადგენილებით დამტკიცებული ტექნიკური რეგლამენტის - „მისაწვდომობის ეროვნული სტანდარტები“-ს მოთხოვნები
- ტერიტორიის გამწვანება და გამწვანების პროექტი, რომელიც უნდა მოიცავდეს საქართველოს მთავრობის 2019 წლის 31 მაისის №255 დადგენილების მე-19 მუხლის მე-5 პუნქტის „ა“, „გ“, „დ“, „ე“ და „ვ“ ქვეპუნქტებით გათვალისწინებულ ინფორმაციას, აგრეთვე „ე“ ქვეპუნქტით განსაზღვრულ, ფოტომონტაჟის სახით ვიზუალურად გამოსახულ გამწვანების პროექტს (გარდა II კლასს მიკუთვნებული ინდივიდუალური საცხოვრებელი სახლების, ასევე იმ შენობის/ნაგებობების არქიტექტურული პროექტებისა, რომელთა შეთანხმება მოთხოვნილია მიწის ნაკვეთის იმ ფუნქციურ ზონაში, რომელშიც კ-3 კოეფიციენტი არ არის განსაზღვრული);
- ტერიტორიაზე არსებული საინჟინრო კომუნიკაციები და სხვა ხაზობრივი ნაგებობები (არსებობის შემთხვევაში) – წარმოდგენილ იქნას შესაბამისი მესაკუთრის თანხმობა, როგორც წერილობითი, ისე დამოწმებული გრაფიკული მასალა (გენ-გეგმა) სახით. მათი გადატანის საჭიროების შემთხვევაში, წარმოდგენილ იქნეს ცნობა/თანხმობა შესაბამისი სამსახურებიდან/მესაკუთრისგან;
    - საინჟინრო კომუნიკაციების ქსელების (ელგაყვანილობის, გაზმომარაგების, გათბობა-ვენტილაციის, წყალმომარაგების და წყალარინების) სქემები, მათი დეტალური ნახაზები და სპეციფიკაციები, სპეციალისტის მიერ შესრულებული
    - სანაგვე ყუთების განსათავსებლად ადგილების შერჩევა;
    - **<u>დაცულ იქნას „ქ. თბილისის მუნიციპალიტეტის ტერიტორიის გამოყენებისა და განაშენიანების რეგულირების წესების დამტკიცების შესახებ“ ქალაქ თბილისის საკრებულოს 2016 წლის 24 მაისის №14-39 დადგენილების, მე-16 მუხლის მე-9 პუნქტის მოთხოვნა: სატრანსპორტო საშუალებების მომსახურების ობიექტების დაპროექტება-მშენებლობა უნდა მოხდეს იმგვარად, რომ მომსახურება არ ხორციელდებოდეს ან/და მომსახურების პროცესი არ აღიქმებოდეს გზიდან/ქუჩიდან</u>**
    - გარემოს დაცვითი და სანიტარული კანონმდებლობის მოთხოვნები;
    - ღია ავტოსადგომ(ებ)ის განთავსება საპროექტო მიწის ნაკვეთის საკადასტრო საზღვრებში. ამასთან, არაერთგვაროვანი და რთული რელიეფის პირობებში, სატრანსპორტო საშუალებების შენახვის რეკომენდებული სახეობაა ავტოსადგომები რელიეფის გამოყენებით (მიწის ქვეშა ავტოსადგომები);
    - ხანმედეგი და კარგი გამომსახველობის სამშენებლო-მოსაპირკეთებელი მასალები, ხოლო სახურავზე — საქალაქო განაშენიანებისთვის შესატყვისი მასალა;

- შენობის მიწისქვეშა სივრცის გამოყენება - საპროექტო ობიექტის ფუნქციის გათვალისწინებით, ნაკვეთის შესაძლებლობის შესაბამისად;
  - პირველი სართული/სართულები შესაძლებელია დაიტვირთოს ზონის შესაბამისი საზოგადოებრივი ფუნქციით, არა უმეტეს შენობის საერთო ფართობის 25 %-სა.

**შენიშვნა:** არქიტექტურული პროექტის შემადგენლობა იხილეთ „მშენებლობის ნებართვის გაცემისა და შენობა-ნაგებობის ექსპლუატაციაში მიღების წესისა და პირობების შესახებ“ საქართველოს მთავრობის 2019 წლის 31 მაისის №255 დადგენილებაში.

1. **მშენებლობის ნებართვის მისაღებად წარმოსადგენ დოკუმენტაციაში გათვალისწინებული იქნეს**:

- მესაკუთრის შესაბამისი ფორმით დამოწმებული თანხმობა, მიწის ნაკვეთის სამშენებლოდ განვითარებაზე;
- იპოთეკარის არსებობის შემთხვევაში, წარმოსადგენი იქნება იპოთეკარის წესდებით განსაზღვრული წარმომადგენლობაზე უფლებამოსილი პირის მიერ გაცემული, სათანადო წესით დამოწმებული თანხმობა ( სანოტარო, ორგანიზაციის ბეჭდით ან ორგანიზაციის ტიტულოვან ფურცელზე შედგენილი) განსახორციელებელი სამუშაოების თაობაზე (საჭიროების შემთხვევაში წარმოდგენილ იქნეს მისი ხელმომწერი პირის უფლებამოსილების დამადასტურებელი დოკუმენტი, რომ მას აქვს ასეთი თანხმობის გაცემის უფლება)
- მშენებლობის ორგანიზების პროექტი, რომელიც მინიმუმ უნდა მოიცავდეს: ა) თავფურცელს, ობიექტის დასახელებასა და მისამართს; ბ) განმარტებით ბარათს, შემდეგი ინფორმაციით: ბ.ა) სამშენებლო მოედნის ორგანიზების და მოსამზადებელი სამუშაოების ჩატარების აღწერა; ბ.ბ) მშენებლობის რიგითობის, ეტაპების და მათი ხანგრძლივობის აღწერა საქართველოს მთავრობის 2019 წლის 31 მაისის №255 დადგენილების მე-20 მუხლის შესაბამისად. ბ.გ) არსებობის შემთხვევაში, დაფარული სამუშაოების, დათვალიერებისა და გამოცდის აქტების ჩამონათვალი, რაც მშენებლობის პროცესის დროს უნდა შედგეს; ბ.დ) უსაფრთხოების უზრუნველყოფის მეთოდების და ღონისძიებების აღწერა. გ) სამშენებლო მოედნის გეგმას (მიწის ნაკვეთის საკადასტრო საზღვრების, სამშენებლო მოედნის საზღვრების, საპროექტო შენობა-ნაგებობის განთავსების, სამშენებლო მოედანზე სამშენებლო ტექნიკის მოძრაობის სქემის და განთავსების, ასევე სამშენებლო მასალების და დროებითი შენობა-ნაგებობების განთავსების ადგილების ჩვენებით); დ) მშენებლობის განხორციელების კალენდარულ გრაფიკს, მშენებლობის რიგითობის, ეტაპების და მათი ხანგრძლივობის მიხედვით, II კლასის მშენებლობისას – მინიმუმ 3 და მაქსიმუმ 5 ეტაპი.
- მშენებლობის ნებართვის მოსაკრებლის გადახდის დამადასტურებელი ქვითარი (მოსაკრებლის ოდენობა შეადგენს ახალასაშენებელი ობიექტის პროექტით გათვალისწინებული განაშენიანების ინტენსივობის კოეფიციენტის (კ-2) საანგარიშო ფართობის თითოეული კვადრატული მეტრისათვის 4 (ოთხი) ლარს), ხოლო ისეთი შენობა-ნაგებობის (გარდა ხაზობრივი ნაგებობისა) მშენებლობის შემთხვევაში, რომელსაც არ აქვს განაშენიანების ინტენსივობის კოეფიციენტის (კ-2) საანგარიშო ფართობი, მოსაკრებლის ოდენობა შეადგენს II კლასის ობიექტებისთვის - 50 ლარს.
- საინფორმაციო დაფის (ბანერის) შესაბამისად განახლება და ფოტოფიქსაცია (გადაღებული ახლო და შორი მანძილიდან).

**შენიშვნა:** არქიტექტურული პროექტის შემადგენლობა იხილეთ „მშენებლობის ნებართვის გაცემისა და შენობა-ნაგებობის ექსპლუატაციაში მიღების წესისა და პირობების შესახებ“ საქართველოს მთავრობის 2019 წლის 31 მაისის №255 დადგენილებაში.

---

- დამატებით გაცნობებთ, რომ გაურკვევლობის შემთხვევაში ინფორმაციის მისაღებად შეგიძლიათ დარეკოთ მე
  ცხელ ხაზზე -
  2722222, ასევე შეგიძლიათ მობრძანდეთ შარტავას ქ.#7, მერიის შენობა, პირველი სართული, სივრცე #4.
- გადაწყვეტილება შეიძლება გასაჩივრდეს ქალაქ თბილისის მუნიციპალიტეტის მერთან

(მის: ქ. თბილისი, ჟ. შარტავას ქუჩა N7), საქართველოს კანონმდებლობით დადგენილი წესით, მისი ოფიციალური გაცნობიდან ერთი თვის ვადაში.

გამოყენებულია კვალიფიციური
ელექტრონული ხელმოწერა/
ელექტრონული შტამპი

