გენ გეგმა მაძს.სიმაღლის საქმა
1.500

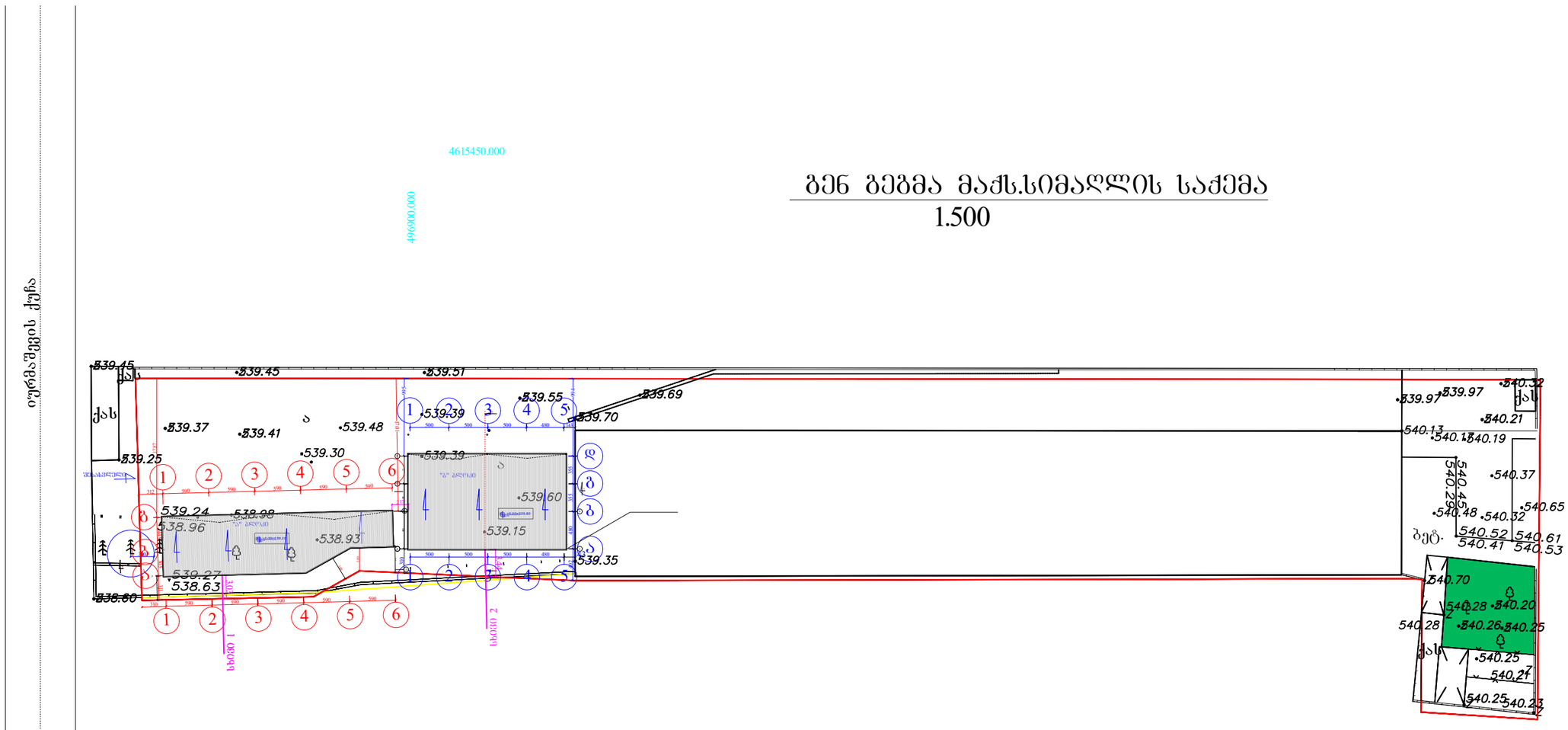

ქ.თბილისის ეურმაშვილის ქუჩა №8-ში შას ფერეს საკუთარ მიწის ნაკვეთზე ორი სასწყობე შენობა ნაგებობის პროექტი. "ა" და "ბ" ბლოკი.					
დამკვეთი	რასმ ასლანოვი		არქიტექტურული ნაწილი	ხელშეკრულება №	
დირექტორი			გენ გეგმა მაძს.სიმაღლის საქმა	სტადია	პრ.
არქიტექტორი	ა.ტყემშელაშვილი			ფურცელი	ა-
				მასშტაბი	

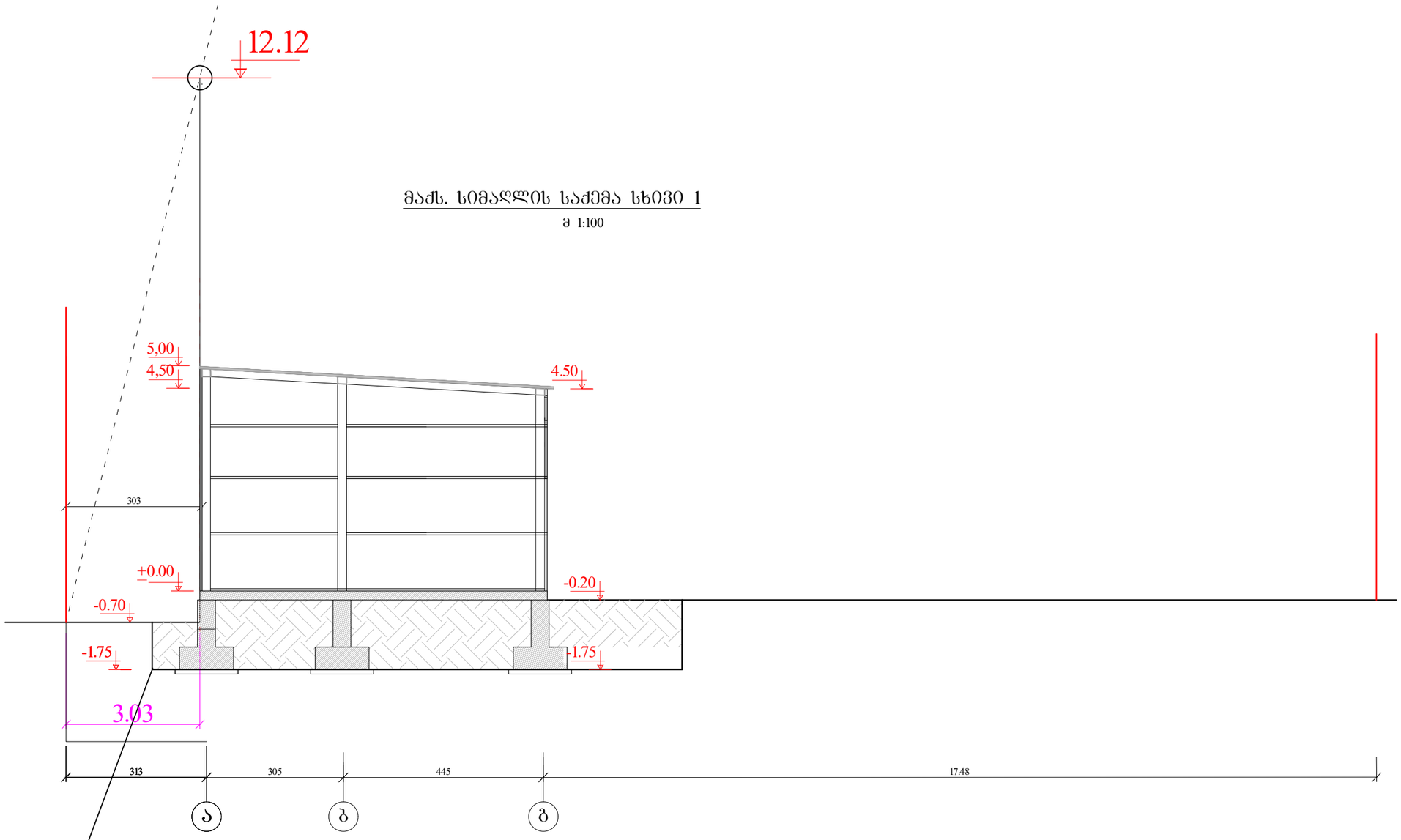

მაქს. სიმაღლის საქმა სხივი 1

მ 1:100

მაქსიმალური დასაშვები სიმაღლე განისაზღვრა საზოგადოებრივი საზღვრიდან და შეესაბამება ფორმულით H=L/Y სადაც Y წარმოადგენს კოეფიციენტს, რომლის მნიშვნელობაა 0.25 სამრეწველო ზონისთვის

ქ.თბილისის ეურომაშვის ქუჩა №8-ში შპს ფერეს საკუთარ მიწის ნაკვეთზე ორი სასწყობე შენობის პროექტი. "ა" ბლოკი					
დამკვეთი	რასმ ასლანოვი		არქიტექტურული ნაწილი	ხელშეკრულება №	
დირექტორი			ჭრილი "1–1" მაქს სიმაღლის საქმა	სტადია	პრ.
არქიტექტორი	ა.ტყემშელაშვილი			ფურცელი	ა-
				მასშტაბი	1:100

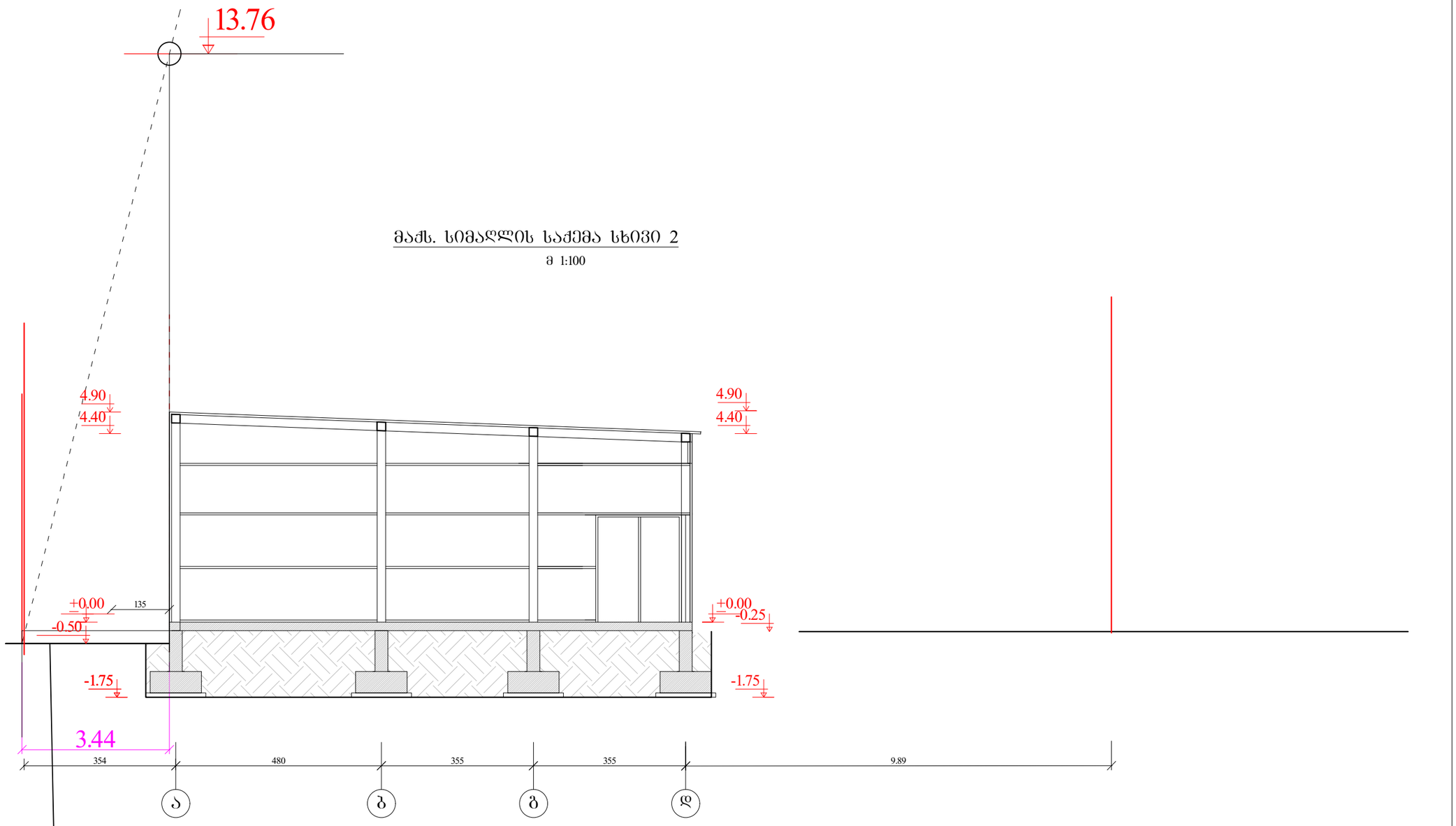

მაჩვ. სიმაღლის საქმაა სხივი 2

მ 1:100

მაქსიმალური დასაშვები სიმაღლე განისაზღვრა საზოგადოებრივი საზღვრიდან და შეადგინა ეზოს მხრიდან ფორმულით H=L/Y სადაც Y წარმოადგენს კოეფიციენტს, რომლის მნიშვნელობაა 0.25 სამრეწველო ზონისთვის

შენიშვნა: მაქსიმალური სიმაღლი სქემაა პროექტით იანგარიშება დადგენილი სამშენებლოდ მიწის ნაკვეთის გამოყენების პირობების შესაბამისად არსებული წითელი ხაზებიდან სამრეწველო ზონისთვის დადგენილი კოეფიციენტით **Y=0.25**
სიმაღლის სხივი საკადასტრო წითელი ხაზების მანძილების ქვედაზე ახლო მანძილიდან და აკმაყოფილებს დადგენილ ნორმებს.

ქ.თბილისის ეკრმაშვილის ქუჩა №8-ში შას ფერეს საკუთარ მიწის ნაკვეთზე ორი სასწყობე შენობის პროექტი. "ბ" ბლოკი					
დამკვეთი	რასმე ასლანოვი		არქიტექტურული ნაწილი	ხელშეკრულება №	
დირექტორი			ჭრილი "1–1"	სტადია	პრ.
არქიტექტორი	ატყიშელაშვილი			ფურცელი	ა-
				მასშტაბი	1:100