## შენობა N1 საამქრო- სტამბა / შენობა-ნაგებობის უსაფრთხოების წესებთან შესაბამისობის ანალიზი

| გამოყენებული წესები - "შენობა-ნაგებობის უსაფრთხოების წესები" |
|---|

| შენობის დაკავებულობები და მათი აღწერა | |
|---|---|
| **დაკავებულობა** | **აღწერა** |
| საქმიანი ჯგუფი სქ | სტამბა ნიშ. 0.00 / ადმინისტრაცია ნიშ. +3.50 |
| სასაწყობო ჯგუფი სწ-1 | საწყობი ნიშ. +3.50 / საწყობი ნიშ. +7.00 |

| **კონსტრუქციის ტიპი** | **V - A** |
|---|---|
| დასაშვები სიმაღლე მიწის დონის ზემოთ (ცხრილი 503-ს მიხ.) | 15.2 მეტრი |
| საპროექტო შენობის სიმაღლე მიწის დონის ზემოთ | 11.3 მეტრი |

| დაკავებულობების სართულიანობის შეზრუდვები ცხრილი 503-ს მიხედვით | | |
|---|---|---|
| დაკავებულობების ჯგუფები | დასაშვები სართულიანობა მიწის დონის ზემოთ | შემოთავაზებული სართულიანობა მიწის ზემოთ |
| **საქმიანი ჯგუფი სქ** | **3** | **2** |
| **სასაწყობო ჯგუფი სწ-1** | **3** | **2** |

| ფართობის შეზრუდვები ცხრილი 503-ს მიხედვით | | |
|---|---|---|
| დაკავებულობების ჯგუფები | დასაშვები ფართობი (ცალკეულ სართულზე) კვმ | შემოთავაზებული ფართობი (ცალკეულ სართულზე) კვმ |
| **I სართ. საქმიანი ჯგუფი სქ** | **1670** | **382** |
| **II სართ. საქმიანი ჯგუფი სქ** | **1670** | **74.3** |
| **II სართ. სასაწყობო ჯგუფი სწ-1** | **1300** | **3140** |
| **III სართ. სასაწყობო ჯგუფი სწ-1** | **1300** | **390** |

| გარე კედლის ღიობებისადმი მოთხოვნები ცხრილი 705.8-ს მიხედვით | | | | | | | |
|---|---|---|---|---|---|---|---|
| გარე კედელი | ხანძარსაწინააღმდეგო მანძილი მ | კედლის ღიობების ფართობი (კედლის ფართობის %) | | | | | |
| | | დასაშვები | | | გათვალისწინებული | | |
| | | დაცული | დაუცველი საშხეფებით | დაუცველი | დაცული | დაუცველი საშხეფებით | დაუცველი |
| ფასადი ა-გ ღერძებში | 7.14 მინ. | შეუზღუდავი | შეუზღუდავი | 45% | | | 2.94% |
| ფასადი 1-7 ღერძებში | 0.56 | დაუშვებელია | დაუშვებელია | დაუშვებელია | | | 0.00% |
| ფასადი გ-ა ღერძებში | 0 | დაუშვებელია | დაუშვებელია | დაუშვებელია | | | 0.00% |
| ფასადი 7-3 ღერძებში | 9 < | აუცილებელი არ არის | აუცილებელი არ არის | შეუზრუდავია | | | 10.45% |
| ფასადი 3-1 ღერძებში | 0 | დაუშვებელია | დაუშვებელია | დაუშვებელია | | | 0.00% |

| გარე კედლის ცეცხლმედეგობისადმი მოთხოვნები ცხრილი 602-ს და 705.8.5 ქვეთავის მიხედვით | | | | |
|---|---|---|---|---|
| გარე კედელი | ხანძარსაწინააღმდეგო მანძილი (მეტრი) | ცეცხლმედეგობის ხარისხი (საათი) | | |
| | | მოთხოვნილი 602 ცხრილით | მოთხოვნილი 705.8.5 -ით | გათვალისწინებული |
| ფასადი ა-გ ღერძებში | 7.14 მინ. | 0 სთ | გამონაკ. 1 | 0 სთ |
| ფასადი 1-7 ღერძებში | 0.56 | 2 სთ | გამონაკ. 1 | 2 სთ |
| ფასადი გ-ა ღერძებში | 0 | 2 სთ | გამონაკ. 1 | 2 სთ |
| ფასადი 7-3 ღერძებში | 9 < | 0 სთ | გამონაკ. 1 | 0 სთ |
| ფასადი 3-1 ღერძებში | 0 | 2 სთ | გამონაკ. 1 | 2 სთ |

| ხანძრისაგან დაცვის სისტემებისადმი მოთხოვნები | | | | | | | |
|---|---|---|---|---|---|---|---|
| დაკავებულობა /სივრცეები/გასასვლელი სასუალებები | ავტოსასხეფი სისტემა | ავტომატური ავტომატური ცეცხლსაქრობი სისტემა | სახანძრო განგაშის, კვამლარმომჩენი და ცეცხლაღმომჩენი სისტემები | სახანძრო მილდგარების სისტემები | კვამლის საკონტროლო სისტემები | ხელის ცეცხლმაქრები | საევარიო განგაშის სისტემები |
| **სქ ჯგუფი** | არა 903.2.2 | არა | 1. დამკავებელთა შეტყობინების სისტემა; 2.კვამლზე მორეაგირე განგაშის მოწყობილობები საძინებლებში და მათ შესასვლელებთან) | II კლასი | | კი | არა 908 |
| **სწ-1 ჯგუფი** | არა 903.2.9 / 1 | არა | 1. სახანძრო განგაშის ხელით სამართავი სისტემა; 2. დამკავებელთა შეტყობინების სისტემა; | II კლასი | | კი | არა 908 |
| **კიბის უჯრედი** | | არა | 1. მხედველობითი განგაშის მოწყობილობები; | | | კი | არა 908 |
| **ლიფტები** | | არა | 1. მხედველობითი განგაშის მოწყობილობები; | | კი (დაწნევის სისტემა) | | არა 908 |
| **დერეფანი** | | არა | 1. სახანძრო განგაშის ხელით სამართავი სისტემა; 2. დამკავებელთა შეტყობინების სისტემა; | | | კი | არა 908 |
| **სახანძრო-სამაველო სამსახურის მიერ გამოსაყენებლი მისაერთებლები** | | | | კი | | | |
| **სახანძრო ტუმბოები და წყლის რეზერვუარი** | | | | არა 903.2.2 | | | |

| განიავებისადმი მოხოვნები | | |
|---|---|---|
| დაკავებულობა /სივრცეები/გასასვლელი სასუალებები | ბუნებრივი განიავება | მექანიკური განიავება |
| სწ-1 ჯგუფი | კი | კი |
| სქ ჯგუფი | კი | კი (ტუალეტებში) |
| კიბის უჯრედი | კი | არა |
| ლიფტი | კი | კი (დაწნევის სისტემა) |
| დერეფანი | კი | კი |

| თითოეული სართულიდან გასასვლელი საშუალება | | | | | | | | | | |
|---|---|---|---|---|---|---|---|---|---|---|
| სართული | დაკავებულობა და დაკავებულობის ჯამური დატვირთვა | მოთხოვნილი : გასასვლელების /გასასვლელთან მისადგომის რაოდენობა | გათვალისწინებული: გასასვლელების /გასასვლელთან მისადგომის რაოდენობა და ტიპი | გასასვლელი საშუალებების სიგანე (მეტრი) | | | | | |
| | | | | გზა-კიბეები | | დერეფანი | | გასასვლელის გზა-კარი | |
| | | | | მოთხოვნილი | გათვალისწინებული | მოთხოვნილი | გათვალისწინებული | მოთხოვნილი | გათვალისწინებული |
| **მიწისპირა სართული** | სქ<br>დ.დ=41 | 2 | 4 (შენობიდან გამოსასვლელი გზა-კარი) | | | 0.9 | 1.1 მინ | 1.64 | 4.8 |
| **მეორე სართული** | სქ<br>დ.დ=8 | 1 | 2 (შიგა გასასვლელის გზაკიბე და გარე გასასვლელის გზა კიბე) | 1.1 | 1.1 | 0.9 | 1.1 მინ | 0.82 | 1.8 |
| | სწ-1<br>დ.დ=7 | 2 | | 1.1 | 1.1 | 0.9 | 1.1 მინ | 1.64 | 1.8 |
| **მესამე სართული** | სწ-1<br>დ.დ=8 | 2 | 2 (შიგა გასასვლელის გზაკიბე და გარე გასასვლელის გზა კიბე) | 1.1 | 1.1 | 0.9 | 1.1 მინ | 0.82 | 1.8 |

| დაკავებული სივრცეების დატვირთვები და გასასვლელები | | | | | | |
|---|---|---|---|---|---|---|
| სათავსის N | დაკავებულობა | ფართობი | დაკავებულობის დატვირთვის ფაქტორი | დაკავებულობის დატვირთვა | მოთხოვნილი გასასვლელის ან გასასვლელთან მისადგომის რაოდენობა (1021.2(2) | გათვალისწინებული გასასვლელის ან გასასვლელთან მისადგომის რაოდენობა |
| 101 | სქ | 382 | 9.3 | 41 | 2 | 2 |
| 201 | სქ | 74.3 | 9.3 | 8 | 1 | 2 |
| 202 | სწ-1 | 314 | 46.5 | 7 | 2 | 2 |
| 301 | სწ-1 | 390 | 46.5 | 8 | 2 | 2 |
| **დაკავებულობების ჯამური დატვირთვა** | | | | **56** | | |

| წყალსადენი სისტემის ფიქსირებული მოწყობილობების რაოდენობა ცხრილი 1602.1-ს მიხედვით | | | | | | | |
|---|---|---|---|---|---|---|---|
| დაკავებულობა | დაკავებულობის დატვირთვის ჯამური მაჩვენებელი დ.დ.= | ფიქსირებული მოწყობილობები (ცალი) | | | | | |
| | | უნიტაზი | ხელსაბანი | აბაზანა/ საშხაპე | სასმელი წყლის შადრევანი/დისპენსერი | საშრობსახელ ო ნიჟარა | ავტომატური სარეცხის მანქანა დასამზარეულოს ნიჟარა |
| | | მოთხ. | მოთხ. | მოთხ. | მოთხოვნილი | მოთხ. | მოთხოვნილი |
| | | გათვ. | გათვ. | გათვ. | გათვალისწ. | გათვ. | გათვალისწ. |
| სქ ჯგუფი | 49 | 1 | 1 | 0 | 1 | 1 | 0 |
| | | 3 | 3 | 0 | 1 | 1 | სამრეცხაო ბლოკი |
| სწ-1 ჯგუფი | 15 | 1 | 1 | 0 | 1 | 1 | 0 |
| | | 2 | 1 | 0 | 1 | 1 | 0 |

# ساختمان مالتی‌مدیا و فناوری اطلاعات دکتر داریوش محمدی

## نقشه‌های معماری: نقشه راهنما

نقشه راهنما

خطوط شبکه ستون‌ها

دیوار برشی بتن‌آرمه

دیوار آجری ۲۰ سانتی‌متر

دیوار آجری ۱۰ سانتی‌متر

دیوار سبک گچی

دیوار شیشه‌ای سکوریت

| دیوار | ضخامت (cm) | تعداد لایه |
|---|---|---|
| دیوار آجری ۲۰ سانتی‌متر | ۲۰ | ۲ |
| دیوار آجری ۱۰ سانتی‌متر | ۱۰ | ۱ |
| دیوار سبک گچی | ۷ | ۲ |

درب یک‌لنگه ۹۰ سانتی‌متر با جهت باز شدن به داخل

درب یک‌لنگه ۹۰ سانتی‌متر با جهت باز شدن به خارج

درب دولنگه ۱۶۰ سانتی‌متر

درب کشویی ۱۲۰ سانتی‌متر

درب گردان سه‌بالی

درب شیشه‌ای اتوماتیک با حسگر حرکتی

پنجره ثابت ۱۲۰ × ۱۲۰ سانتی‌متر

پنجره کشویی ۱۸۰ × ۱۲۰ سانتی‌متر

پنجره لولایی ۶۰ × ۱۲۰ سانتی‌متر

پنجره بازشو به بیرون

پنجره بازشو به داخل

پنجره کرکره‌ای

پنجره با شیشه مات

پنجره با شیشه رنگی

پنجره با شیشه دوجداره

پنجره با شیشه سه‌جداره

پنجره با شیشه یک‌طرفه

پنجره با شیشه ضدگلوله

پنجره با شیشه ضدحریق

پنجره با شیشه ضدسرقت

پنجره با شیشه ضدانفجار

پنجره با شیشه ضدخش

پنجره با شیشه ضدخراش

# გენგეგმა 1:500

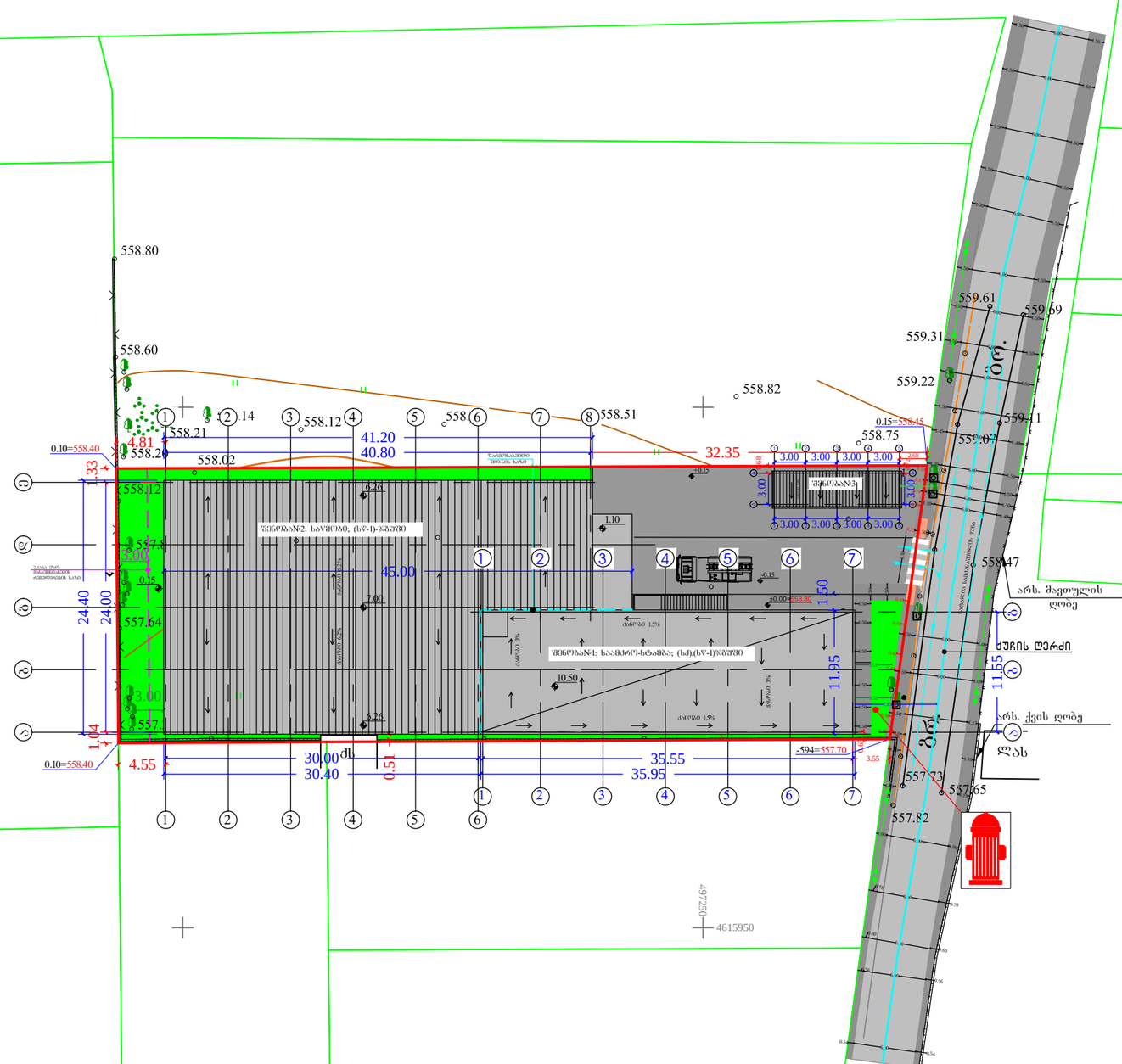


| ფორმატი | მასშტაბი | |
|---|---|---|
| A3 | 1:500 | |

ექსპლიკაცია

პირობითი აღნიშვნები

- საპროექტო შენობა
- საპროექტო შენობა
- სახანძრო ჰიდრანტი
- სახანძრო-სამაშველო მანქანა
- სატრანსპორტო ნაკადის მოძრაობის მიმართულება
- საძვეთო ნაკადის მოძრაობის მიმართულება
- ძაბვის ღერძი
- გაზის მილი

მისამართი

ქ.თბილისი, ლევან დევდარიანის III შესახვევი, №29

პროექტის სახელწოდება

შ.პ.ს. "ვესტას" საკუთრებაში არსებული მიწის ნაკვეთის ს/კ 01.81.08.276.606 სამშენებლოდ გამოყენების პირობების პროექტი

| არქიტექტორი | კ.ტურავა | |
|---|---|---|
| | | |
| | | |
| | | |
| | | |

ნახაზი

გენგეგმა

| სტადია | ფურცელი | ფურცლები |
|---|---|---|
| მ.პ | 1 | 10 |

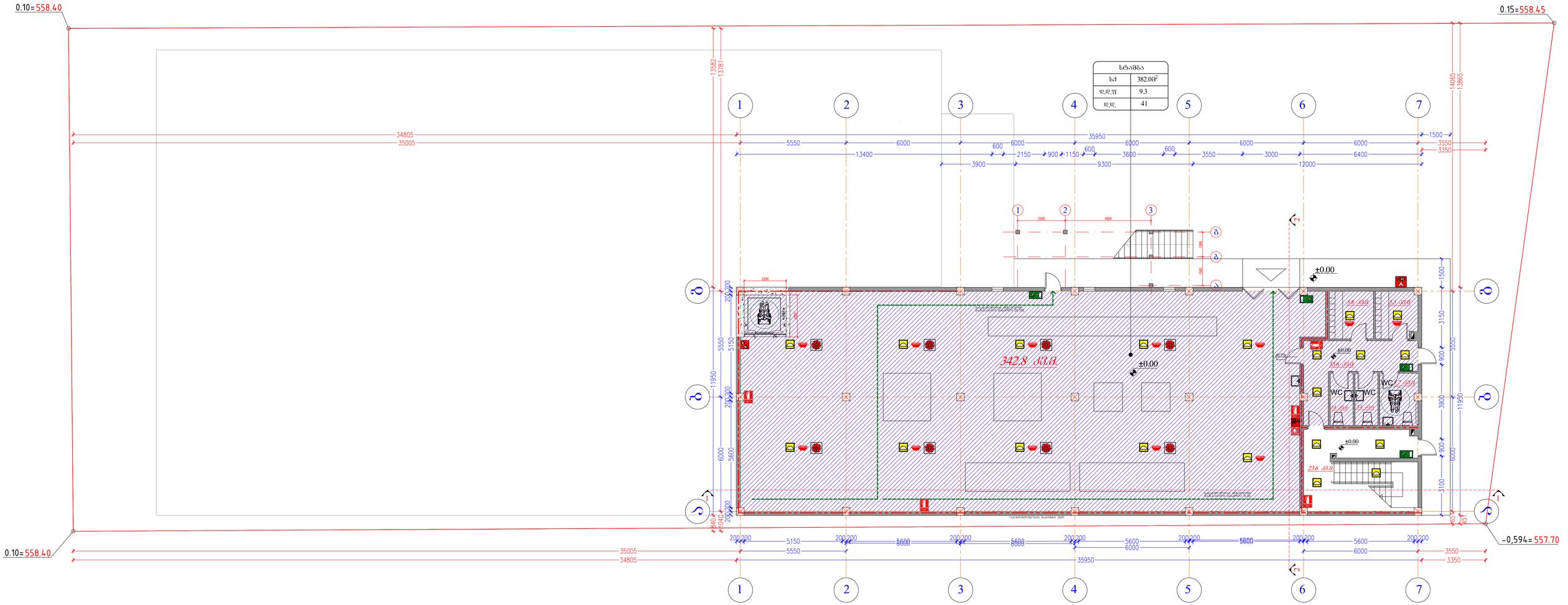


| ფორმატი | ექსპლიკაცია | პირობითი ნიშნები | შენიშვნა | ი.მ. კონსტანტინე ტურავა | დამკვეთი: შპს "ვესტა" |
|---|---|---|---|---|---|
| A-1 | საწარმო – 342.8კვ.მ.<br>დამხმარე ფართი – 39.2კვ.მ.<br>ჯამი – 382.0კვ.მ. | ნაკვეთის საზღვარი<br>არქიტექტურული ნიშნული<br>ჭრილის ხაზი<br>ღერძის ხაზი<br>ნიშნულის აღმნიშვნელი<br>გრუნტის ნიშნულის აღმნიშვნელი | | არქიტექტორი კ. ტურავა | ქ.თბილისი, ლ.დევდარიანის III შესახვევი,№29.<br>შპს "ვესტა"-ს საკუთრებაში არსებულ მიწის ნაკვეთზე საწარმოო და სასაწყობო შენობების პროექტი (შენობა№1)<br>პირველი სართულის გეგმა ±0.00 ნიშნულზე |
| | | | | მასშტაბი 1 : 100 | თარიღი / დაკვეთა / ფურცელი არ- / ფურცლების რაოდ. |

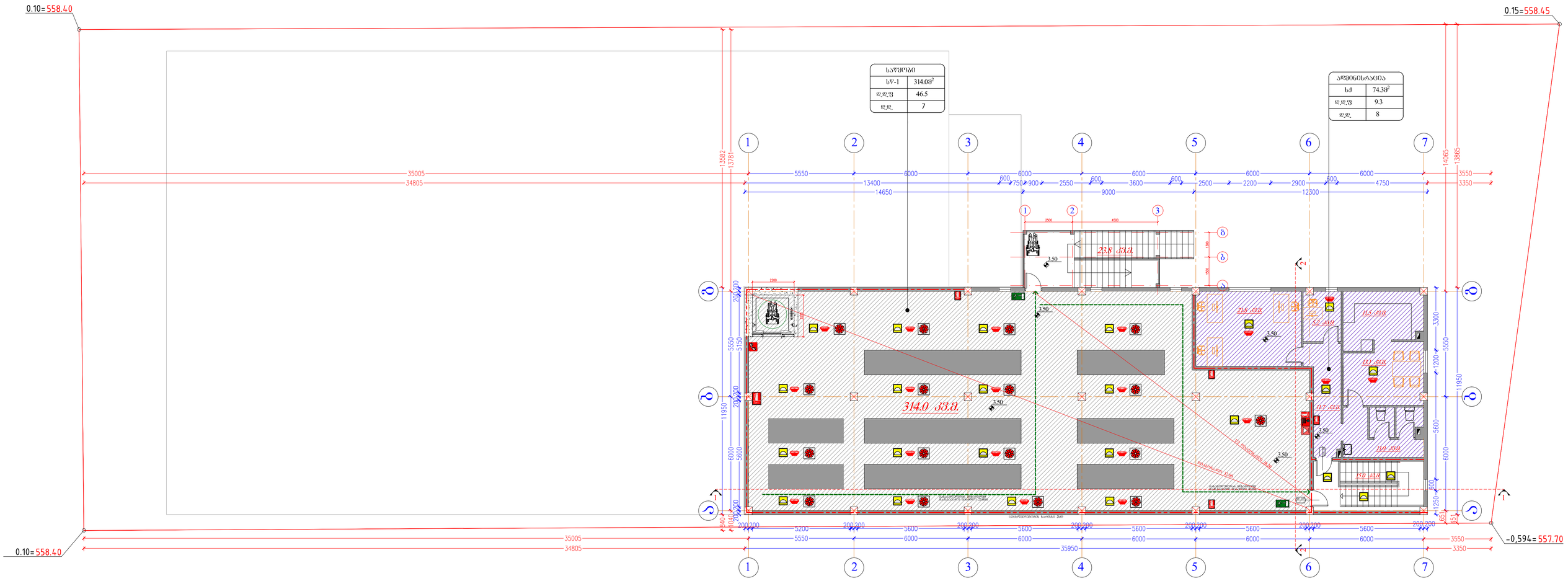


| ფორმატი | ექსპლიკაცია | პირობითი ნიშნები | შენიშვნა | ი.მ. კონსტანტინე ტურავა | დამკვეთი: შპს "ვესტა" |
|---|---|---|---|---|---|
| A-1 | საწყობი – 314.0კვ.მ.<br>საოფისე ფართი – 74.3კვ.მ.<br>ჯამი – 388.3კვ.მ. | ნაკვეთის საზღვარი<br>არქიტექტურული ნიშნული<br>ჭრილის ხაზი<br>ღერძის ხაზი<br>ნიშნულის აღმნიშვნელი<br>გრუნტის ნიშნულის აღმნიშვნელი | | არქიტექტორი კ. ტურავა | ქობულეთი, ლ.დევდარიანის III შესახვევი№29.<br>შპს "ვესტა"-ს საკუთრებაში არსებულ მიწის ნაკვეთზე საწარმოო და სახაწყობო შენობების პროექტი (შენობა№1)<br>მეორე სართულის გეგმა 3.50 ნიშნულზე<br>მასშტაბი 1 : 100 თარიღი დაკვეთა ფურცელი არ- ფურც.რაოდ. |

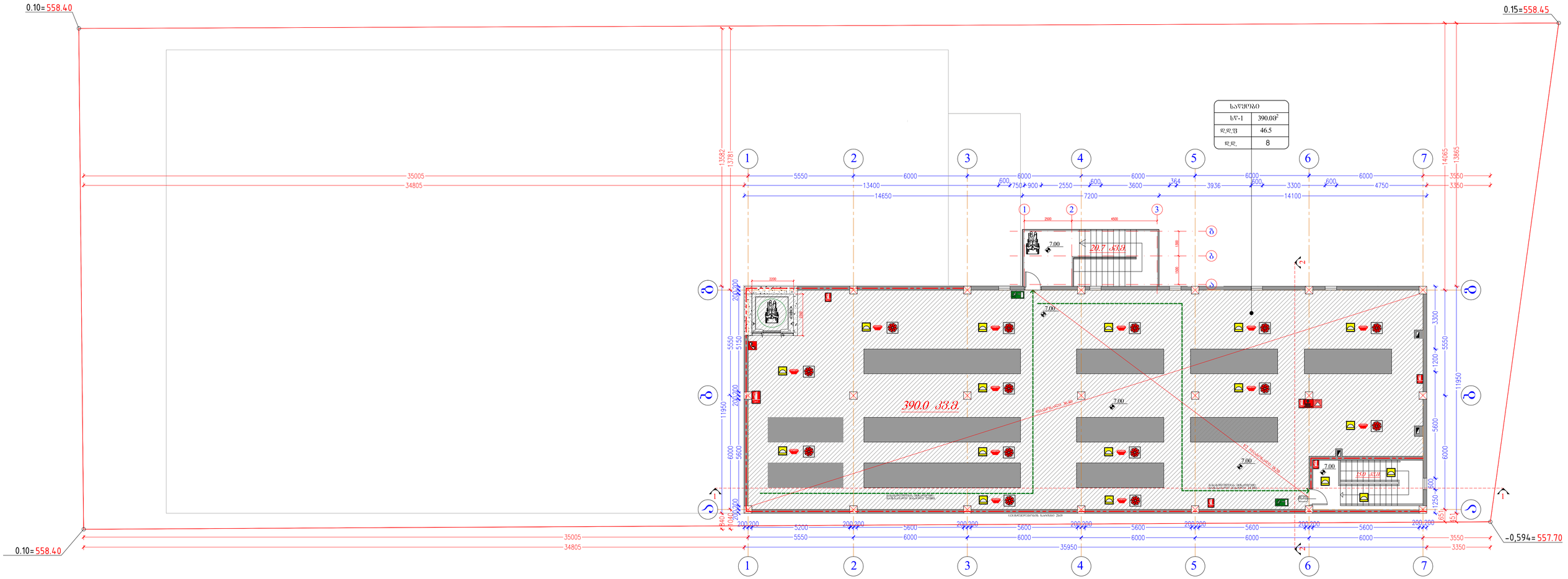


| ფორმატი | ექსპლიკაცია | პირობითი ნიშნები | შენიშვნა | ი.მ. კონსტანტინე ტურავა | დამკვეთი: შპს "ვესტა" |
|---|---|---|---|---|---|
| A-1 | საწყობი – 390.0კვ.მ. | ნაკეთის საზღვარი<br>არქიტექტურული ნიშნული<br>ჭრილის ხაზი<br>ღერძის ხაზი<br>ნიშნულის აღმნიშვნელი<br>გრუნტის ნიშნულის აღმნიშვნელი | | არქიტექტორი კ. ტურავა | ქ.ბათუმი, ლ.დევდარიანის III შესახვევი№29. შპს "ვესტა"-ს საკუთრებაში არსებულ მიწის ნაკვეთზე საწარმოო და სასაწყობო შენობების პროექტი (შენობა№1)<br>მესამე სართულის გეგმა 7.00 ნიშნულზე |
| | | | | | მასშტაბი 1 : 100 თარიღი დაკვეთა ფურცელი არ- ფურც.რაოდ. |

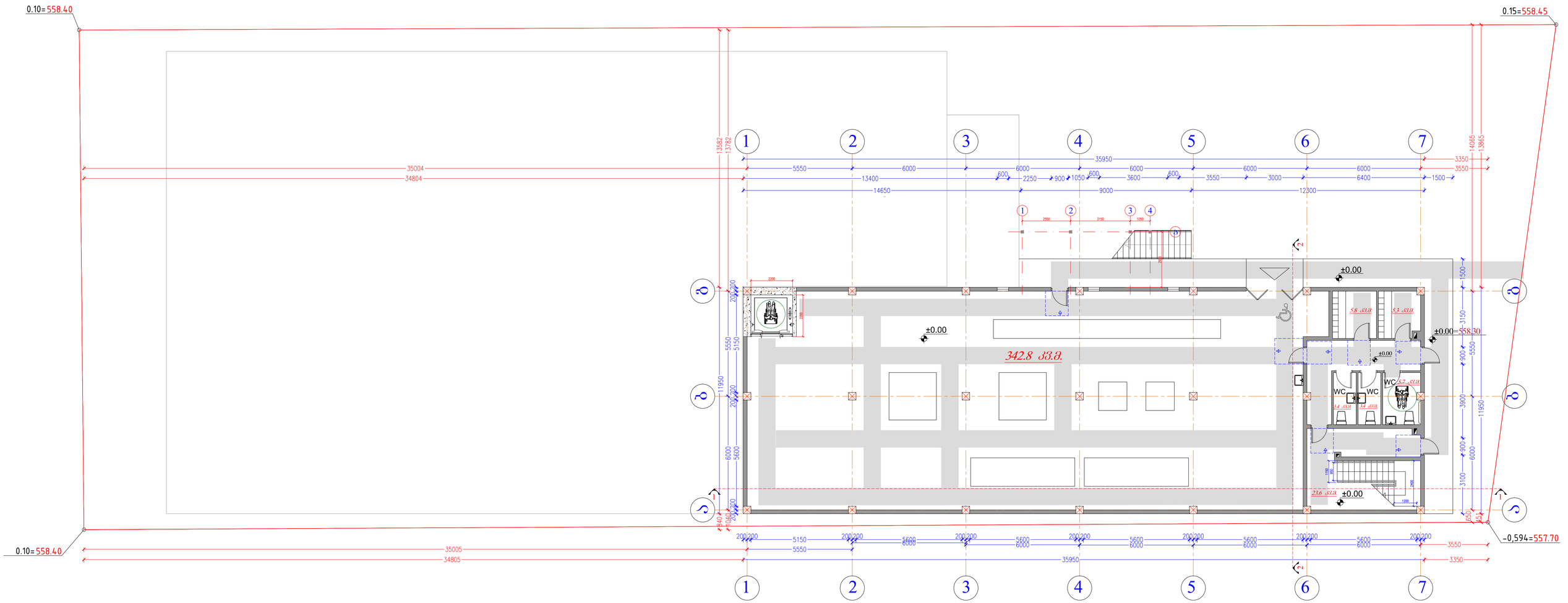
0.10=558.40
0.15=558.45
-0,594=557.70
±0.00
±0.00=558.30
342.8 კ3.მ.
WC
WC
WC
35004
34804
35005
34805
35950
13400
14650
9000
12300
6000
3600
3550
6400
1500
3350
14065
13865
13582
13782
11950
6000
5600
5550
5150
3900
3100
3750
1500
200
200
200

0.10=558.40

0.15=558.45

-0,594=557.70

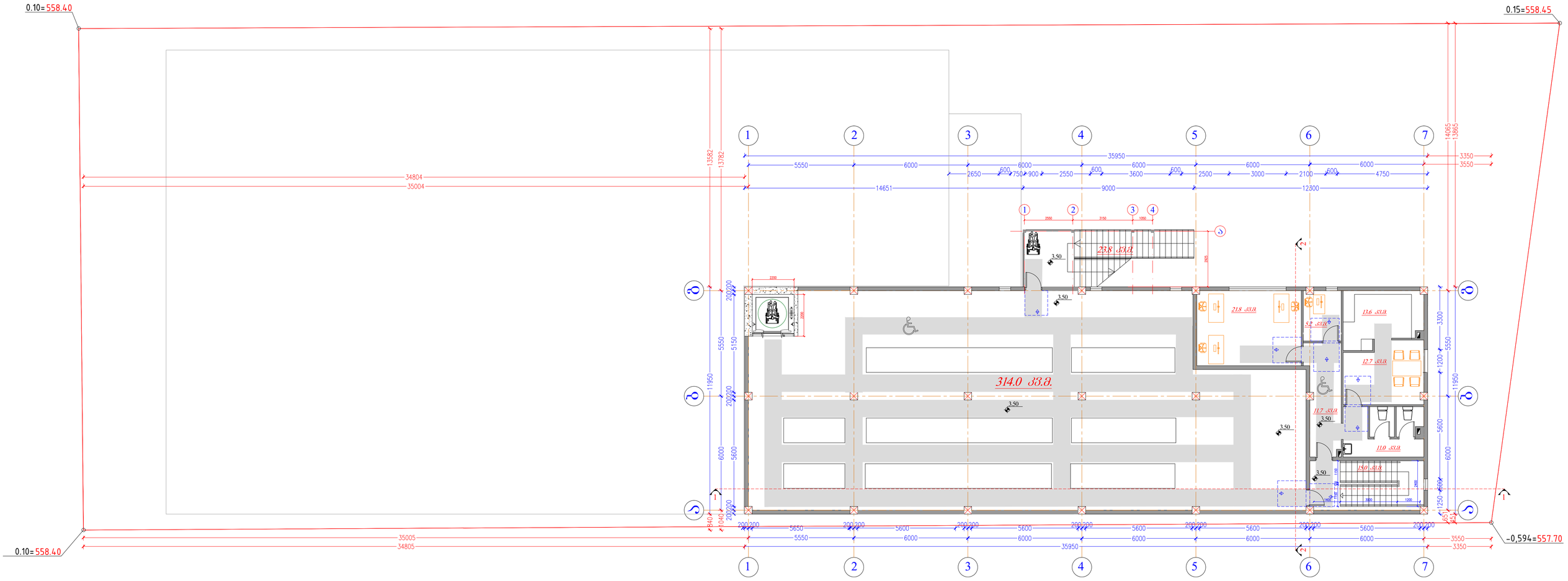


| ფორმატი | ექსპლიკაცია | პირობითი ნიშნები | შენიშვნა | ი.მ. კონსტანტინე ტურავა | დამკვეთი: შპს "ვესტა" |
|---|---|---|---|---|---|
| A-1 | საწყობი – 314.0კვ.მ.<br>საოფისე ფართი – 74.3კვ.მ.<br>ჯამი – 388.3კვ.მ. | ნაკეთის საზღვარი<br>არქიტექტურული ნიშნული<br>ჭრილის ხაზი<br>ღერძის ხაზი<br>ნიშნულის აღმნიშვნელი<br>გრუნტის ნიშნულის აღმნიშვნელი | | არქიტექტორი კ. ტურავა | ქობულეთი, ლ.დეკანოზიშვილის III შესახვევი№29.<br>შპს "ვესტა"-ს საკუთრებაში არსებულ მიწის ნაკვეთზე<br>საწარმოო და სასაწყობო შენობების პროექტი (შენობა№1)<br>მეორე სართულის გეგმა<br>3.50 ნიშნულზე |
| | | | | | მასშტაბი: 1 : 100; თარიღი; დაკვეთა; ფურცელი: არ-; ფურც.რაოდ. |


| ფორმატი | ექსპლიკაცია | პირობითი ნიშნები | შენიშვნა |
|---|---|---|---|
| A-1 | საწყობი – 390.0კვ.მ. | ნაკვეთის საზღვარი<br>არქიტექტურული ნიშნული<br>ჭრილის ხაზი<br>ღერძის ხაზი<br>ნიშნულის აღმნიშვნელი<br>გრუნტის ნიშნულის აღმნიშვნელი | |

**ი.მ. კონსტანტინე ტურავა**

| | | |
|---|---|---|
| არქიტექტორი | კ. ტურავა | |

**დამკვეთი: შპს "ვესტა"**

ქ.თბილისი, ლ.დევდარიანის III შესახვევი,№29.
შპს "ვესტა"-ს საკუთრებაში არსებულ მიწის ნაკვეთზე საწარმოო და სასაწყობო შენობების პროექტი (შენობა№1)

მესამე სართულის გეგმა
7.00 ნიშნულზე

| მასშტაბი | თარიღი | დაკვეთა | ფურცელი | ფურც.რაოდ. |
|---|---|---|---|---|
| 1 : 100 | | | არ- | |

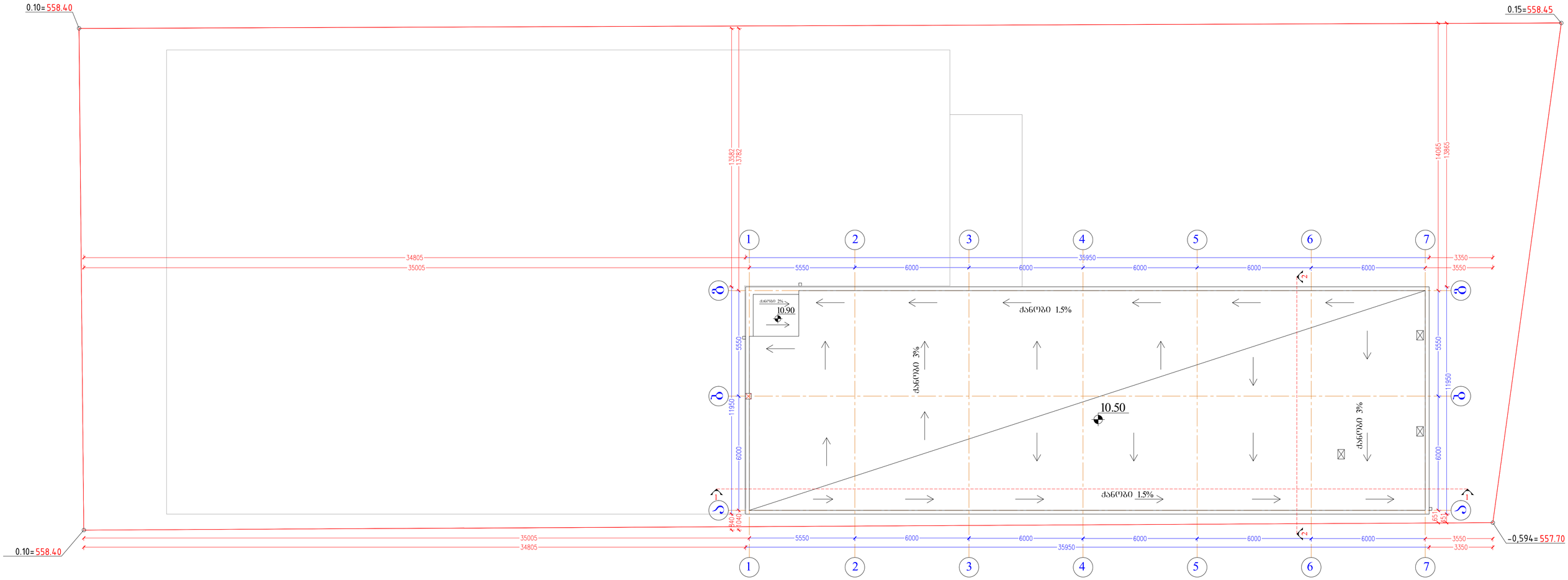


| ფორმატი | ექსპლიკაცია | პირობითი ნიშნები | შენიშვნა | ი.მ. კონსტანტინე ტურავა | დამკვეთი: შპს "ვესტა" |
|---|---|---|---|---|---|
| A-1 | საწყობი – 314.0კვ.მ.<br>საოფისე ფართი – 78.2კვ.მ.<br>ჯამი – 392.2კვ.მ. | ნაკვეთის საზღვარი<br>არქიტექტურული ნიშნული<br>ჭრილის ხაზი<br>ღერძის ხაზი<br>ნიშნულის აღმნიშვნელი<br>გრუნტის ნიშნულის აღმნიშვნელი | | არქიტექტორი კ. ტურავა | ქ.ბათილისი, ლ.დევდარიანის III შესახვევი.№29.<br>შპს "ვესტა"-ს საკუთრებაში არსებულ მიწის ნაკვეთზე საწარმოო და სახანყობო შენობების პროექტი (შენობა№1)<br>სახურავის გეგმა |
| | | | | | მასშტაბი 1 : 100 თარიღი დაკვეთა ფურცელი არ- ფურც.რაოდ. |

# ჭრილი 1-1

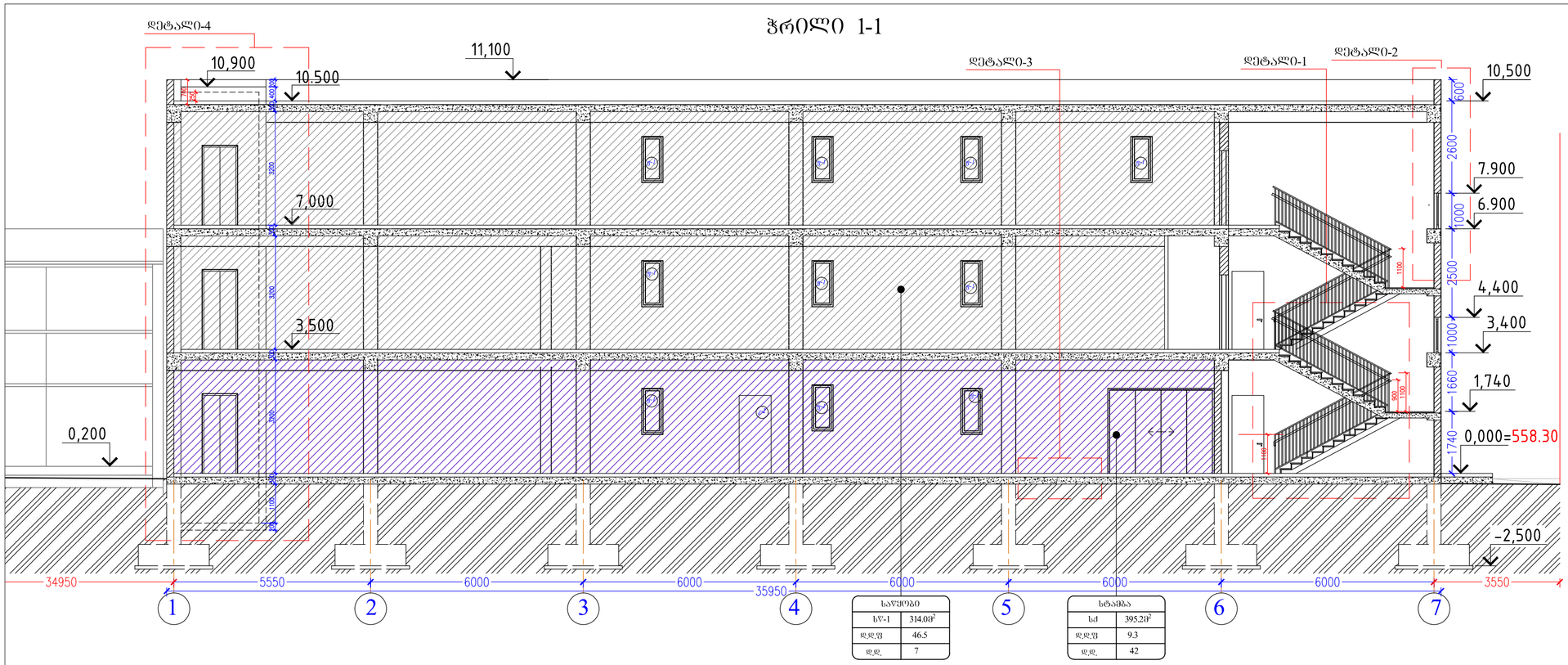


| საყრდენი | |
|---|---|
| სწ-1 | 314.08მ² |
| დდმ | 46.5 |
| დდ. | 7 |

| სტამბა | |
|---|---|
| სძ | 395.2მ² |
| დდმ | 9.3 |
| დდ. | 42 |

## დეტალი - 4

ლიფტის დეტალური კვანძი მ 1 : 50

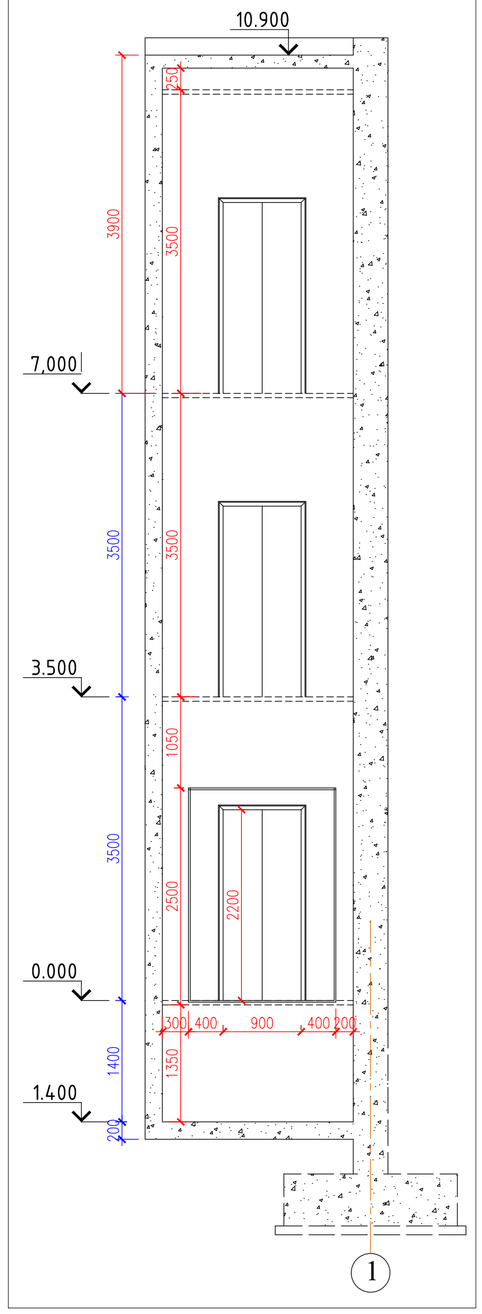


## დეტალი -1

კიბის სტრუქტურული კვეთი მ 1 : 50

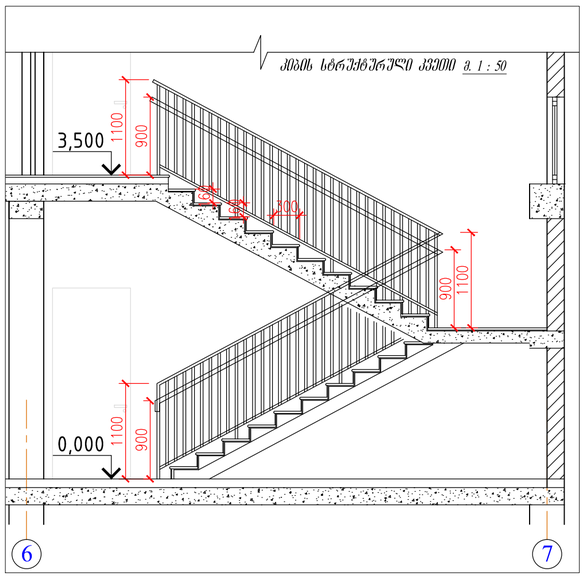


## დეტალი - 2

კედლისა და სახერავის სტრუქტურული კვეთი მ 1 : 50

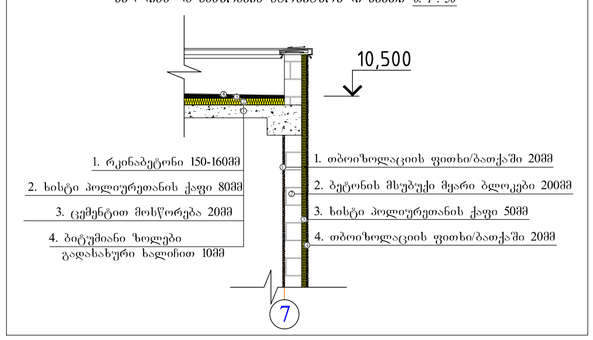


## დეტალი - 3

იატაკის სტრუქტურული კვეთი მ 1 : 25

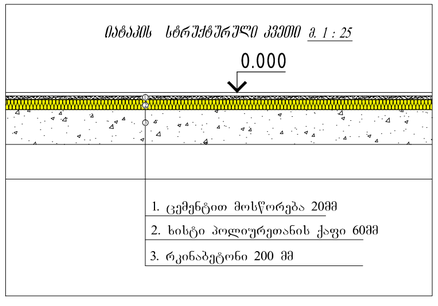


## დეტალი - 4

ლიფტის დეტალური კვანძი მ 1 : 50

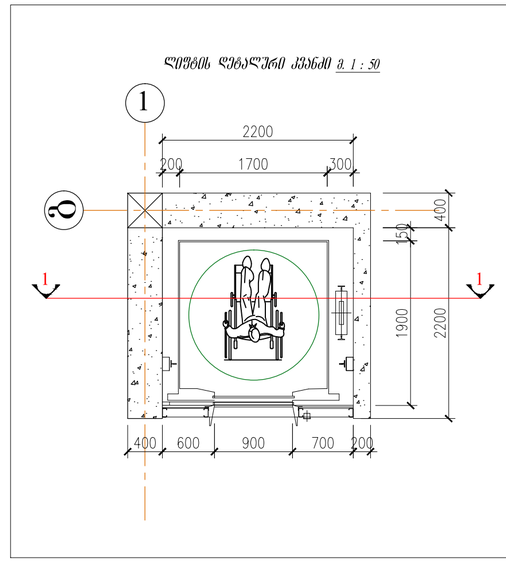


| ფორმატი | ექსპლიკაცია | პირობითი ნიშნები | შენიშვნები | ი.მ. კონსტანტინე ტურავა | დამკვეთი: შპს "ვესტა" |
|---|---|---|---|---|---|
| A-2 | | ნაკვეთის საზღვარი<br>არქიტექტურული ნიშნული<br>ჭრილის ხაზი<br>ღერძის ხაზი<br>ნიშნულის აღმნიშველი<br>გრუნტის ნიშნულის აღმნიშველი | | არქიტექტორი ქ. ტურავა | ქ.ბათუმი, ლ.დეკანოზიშვილის №29. შპს "ვესტა"-ს საკუთრებაში არსებულ მიწის ნაკვეთზე საწარმოო და სახაწყობო შენობების პროექტი (შენობა№1) |
| | | | | | ჭრილი 1-1, დეტალები |
| | | | | | მასშტაბი: 1 : 100; თარიღი; დაკვეთა; ფურცელი: არ-; ფურცლების რაოდ. |

# ჭრილი 2-2

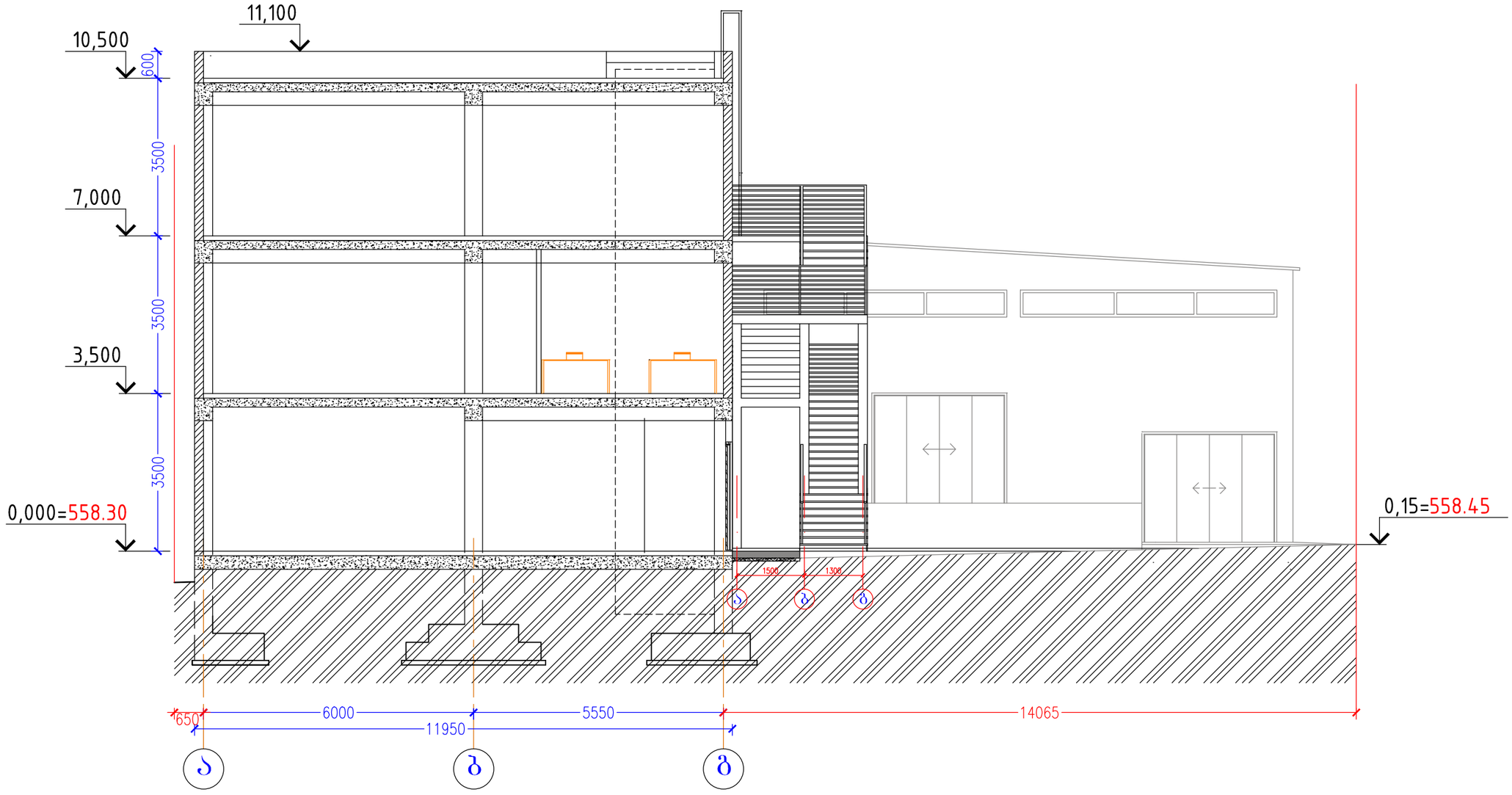


| ფორმატი | ექსპლიკაცია | პირობითი ნიშნები | ი.მ. კონსტანტინე ტურავა | | | დამკვეთი: შპს "ვესტა" | | | | |
|---|---|---|---|---|---|---|---|---|---|---|
| A-3 | | ნაკვეთის საზღვარი<br>არქიტექტურული ნიშნული<br>ჭრილის ხაზი<br>ღერძის ხაზი<br>ნიშნულის აღმნიშვნელი<br>გრუნტის ნიშნულის აღმნიშვნელი | | | | ქ.თბილისი, ლ.დევდარიანის III შესახვევი,№29.<br>შპს "ვესტა"-ს საკუთრებაში არსებულ მიწის ნაკვეთზე საწარმოო და სასაწყობო შენობების პროექტი (შენობა№1) | | | | |
| | | | არქიტექტორი | კ. ტურავა | | ჭრილი 2-2 | | | | |
| | | | | | | მასშტაბი | თარიღი | დაკვეთა | ფურცელი | ფურც.რაოდ. |
| | | | | | | 1 : 100 | | | არ- | |

# ფასადი 1-7

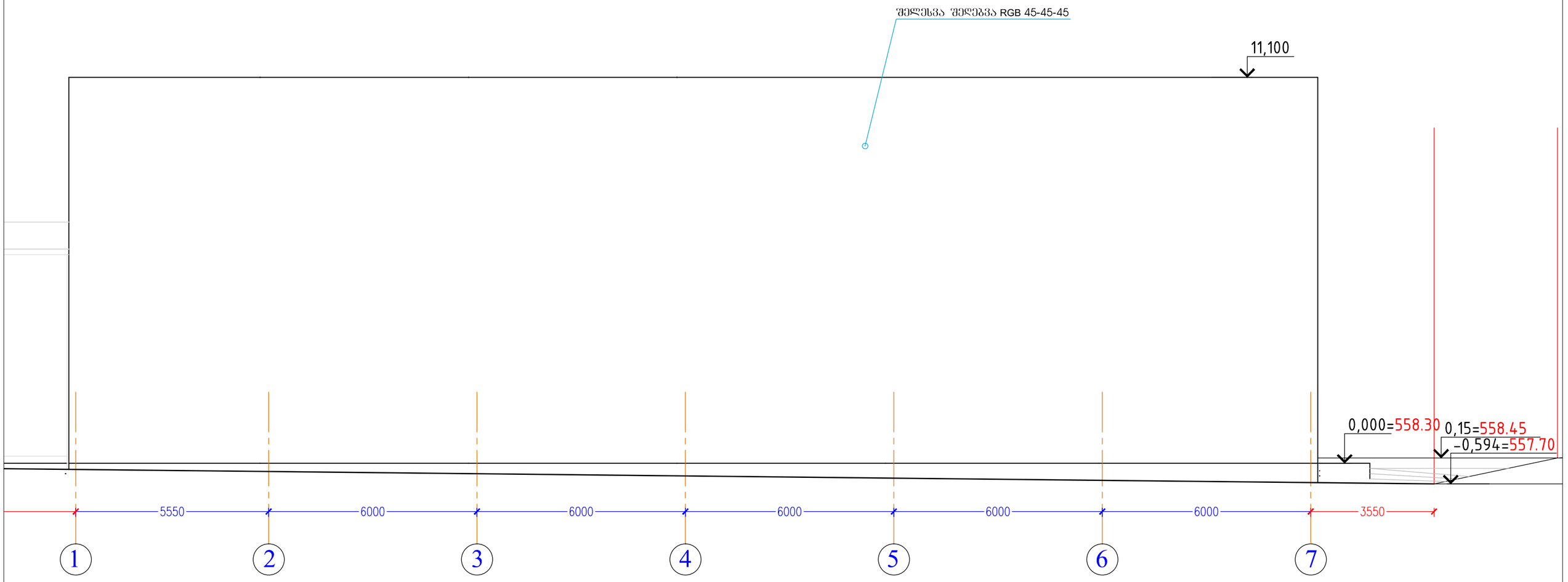


| ფორმატი | ექსპლიკაცია | პიროგბითი ნიშნები | ი.მ. კონსტანტინე ტურავა | დამკვეთი: შპს "ვესტა" |
|---|---|---|---|---|
| A-3 | ფასადი 1-7 – 276.0კვ.მ | ნაკვეთის საზღვარი<br>არქიტექტურული ნიშნული<br>ჭრილის ხაზი<br>ღერძის ხაზი<br>ნიშნულის აღმნიშვნელი<br>გრუნტის ნიშნულის აღმნიშვნელი | არქიტექტორი: კ. ტურავა | ქ.თბილისი, ლ.დევდარიანის III შესახვევი,№29. შპს "ვესტა"-ს საკუთრებაში არსებულ მიწის ნაკვეთზე საწარმოო და სასაწყობო შენობების პროექტი (შენობა№1)<br>ფასადი 1-7<br>მასშტაბი: 1 : 100; თარიღი; დაკვეთა; ფურცელი: არ-; ფურც.რაოდ. |

# ფასადი 7-1

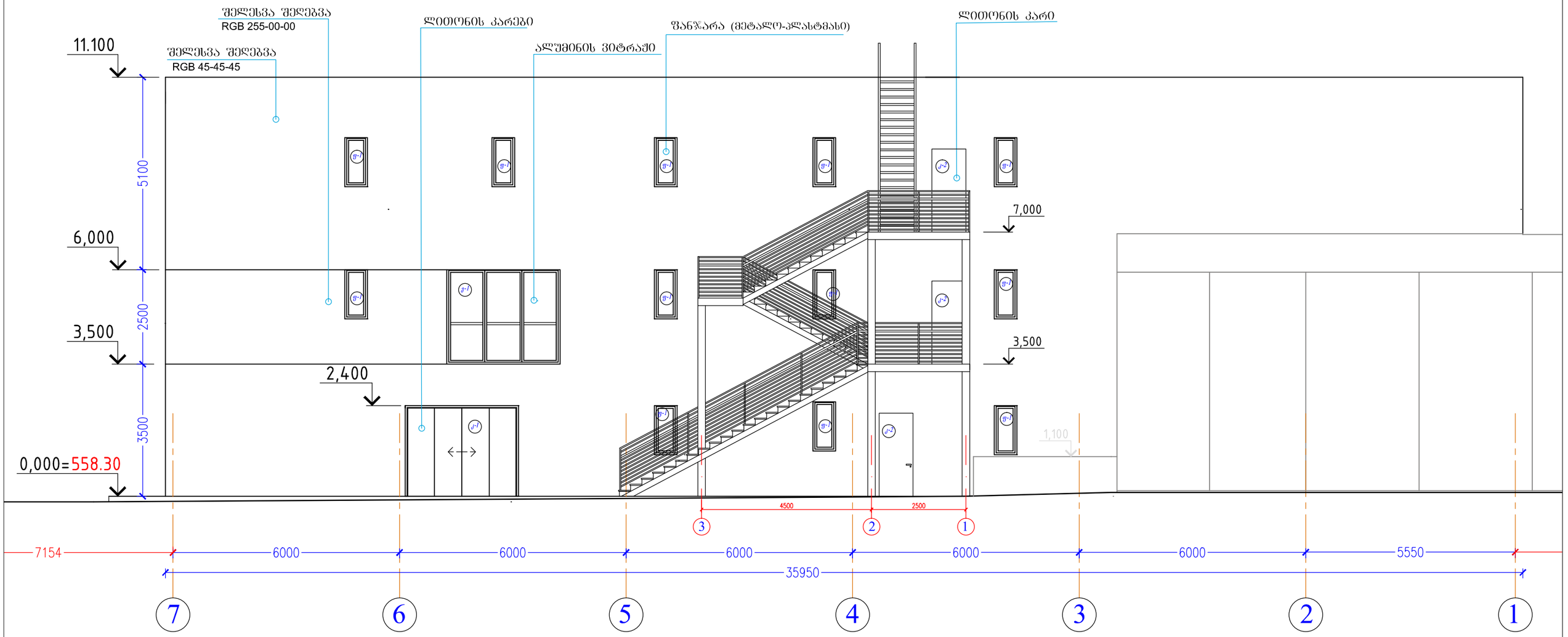


| ფორმატი | ექსპლიკაცია | პირობითი ნიშნები | ი.მ. კონსტანტინე ტურავა | დამკვეთი: შპს "ვესტა" |
|---|---|---|---|---|
| A-3 | ფასადი 7-1 – 323.0კვ.მ | ნაკვეთის საზღვარი<br>არქიტექტურული ნიშნული<br>ჭრილის ხაზი<br>ღერძის ხაზი<br>ნიშნულის აღმნიშვნელი<br>გრუნტის ნიშნულის აღმნიშვნელი | არქიტექტორი: კ. ტურავა | ქ.ბათუმი, ლ.დევდარიანის II შესახვევი,№29. შპს "ვესტა"-ს საკუთრებაში არსებულ მიწის ნაკვეთზე საწარმოო და სასაწყობო შენობების პროექტი (შენობა№1)<br>ფასადი 7-1<br>მასშტაბი 1 : 100; თარიღი; დაკვეთა; ფურცელი: არ-; ფურც.რაოდ. |

# ფასადი ა-გ

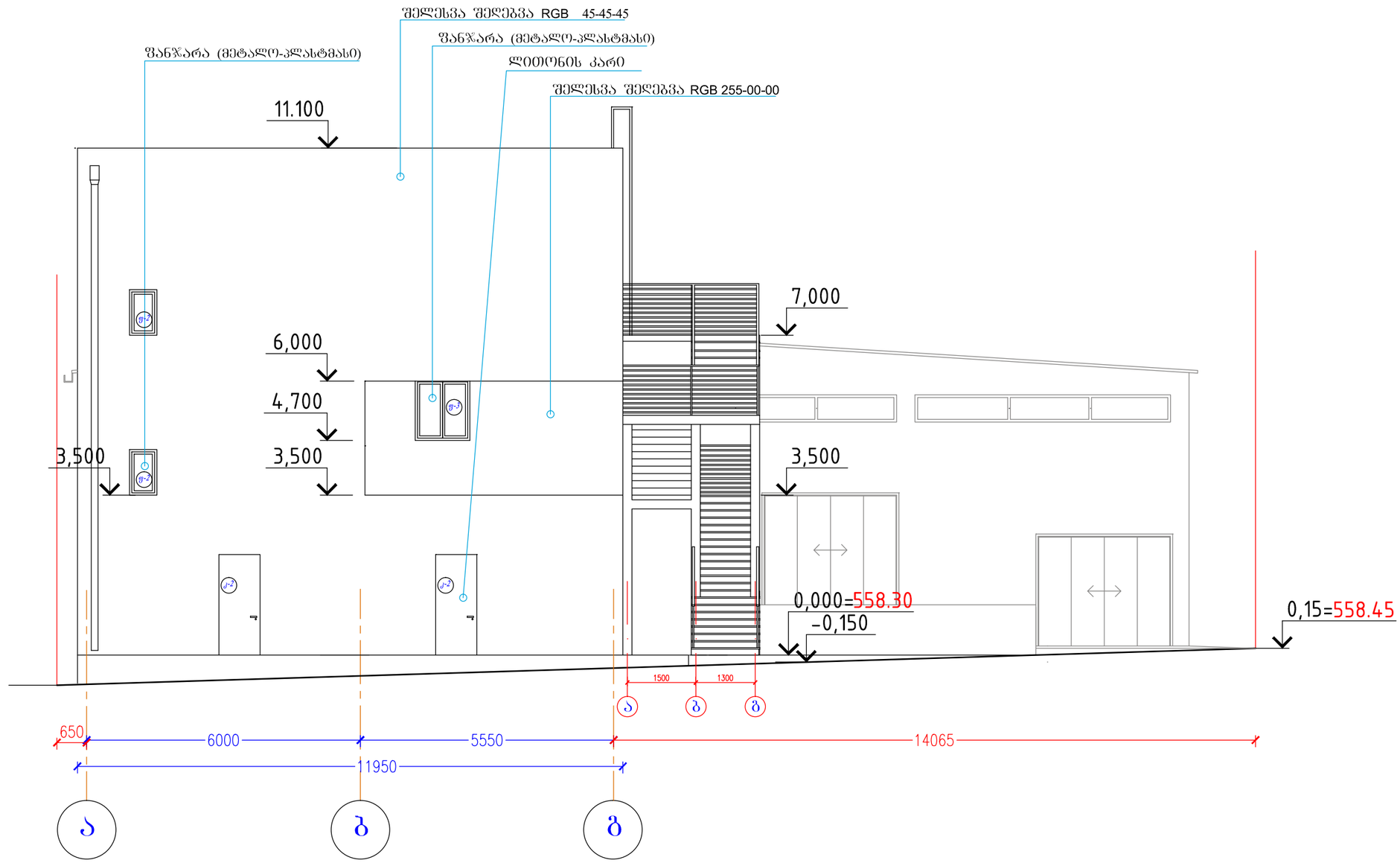


| ფორმატი | ექსპლიკაცია | პირობითი ნიშნები | ი.მ. კონსტანტინე ტურავა | დამკვეთი: შპს "ვესტა" |
|---|---|---|---|---|
| A-3 | ფასადი ა-გ – 90.0კვ.მ | ნაკვეთის საზღვარი<br>არქიტექტურული ნიშნული<br>ჭრილის ხაზი<br>ღერძის ხაზი<br>ნიშნულის აღმნიშვნელი<br>გრუნტის ნიშნულის აღმნიშვნელი | არქიტექტორი კ. ტურავა | ქ.ბორჯომი, ლ.დევდარიანის III შესახვევი,№29.<br>შპს "ვესტა"-ს საკუთრებაში არსებულ მიწის ნაკვეთზე საწარმოო და სასაწყობო შენობების პროექტი (შენობა№1)<br>ფასადი ა-გ<br>მასშტაბი 1 : 100 · თარიღი · დაკვეთა · ფურცელი არ- · ფურც.რაოდ. |

# ფასადი გ-ა

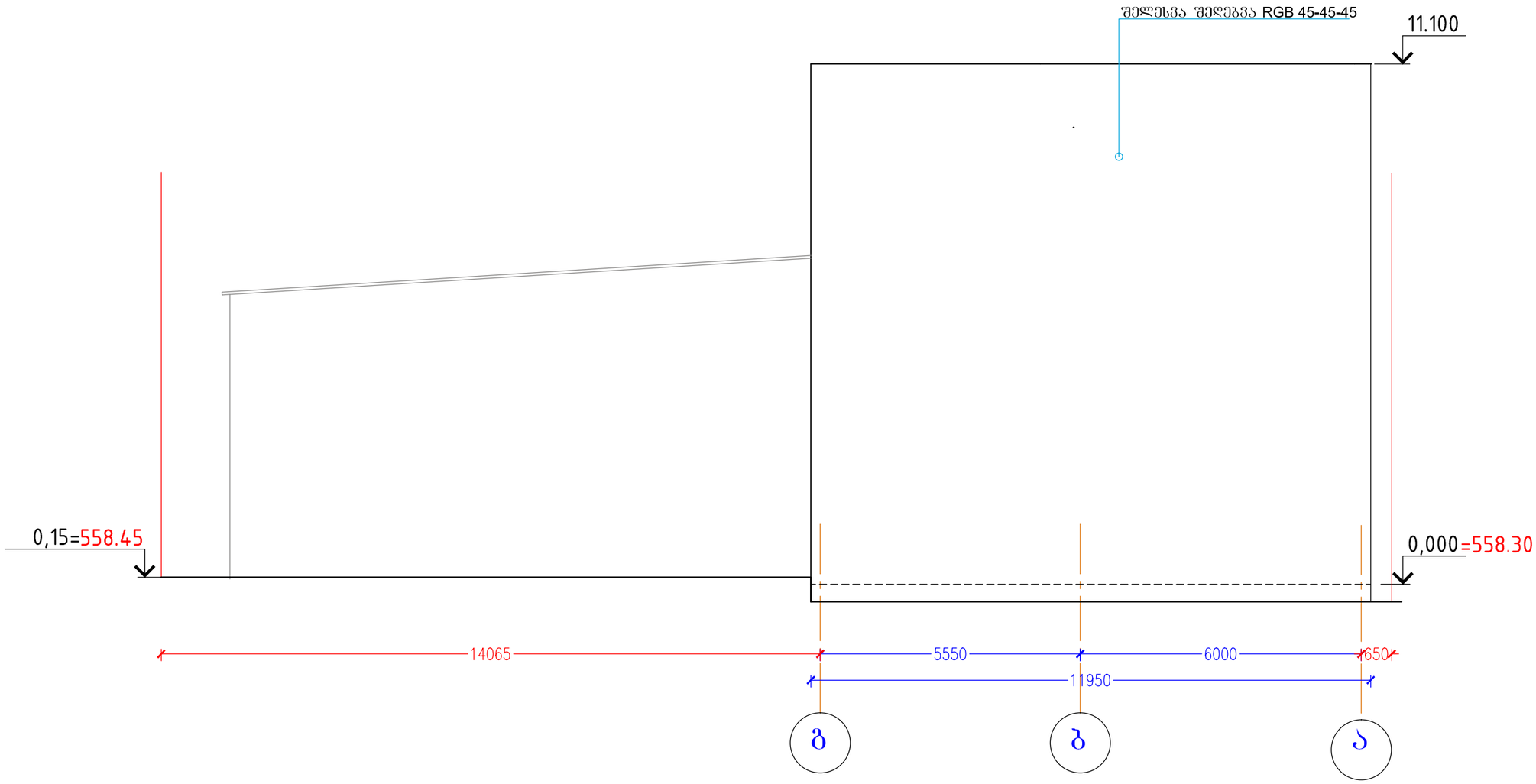


| ფორმატი | ექსპლიკაცია | პირობითი ნიშნები | ი.მ. კონსტანტინე ჭურავა | დამკვეთი: შპს "ვესტა" |
|---|---|---|---|---|
| A-3 | ფასადი ა-გ – 94.0კვ.მ | ნაკვეთის საზღვარი<br>არქიტექტურული ნიშნული<br>ჭრილის ხაზი<br>ღერძის ხაზი<br>ნიშნულის აღმნიშვნელი<br>გრუნტის ნიშნულის აღმნიშვნელი | არქიტექტორი: კ. ჭურავა | ქ.თბილისი, ლ.დევდარიანის III შესახვევი.№29.<br>შპს "ვესტა"-ს საკუთრებაში არსებულ მიწის ნაკვეთზე საწარმოო და სასაწყობო შენობების პროექტი (შენობა№1) |
| | | | | ფასადი გ-ა |
| | | | მასშტაბი: 1 : 100 | თარიღი: | დაკვეთა: | ფურცელი: არ- | ფურცლების რაოდ.: |

## შენობა N2 საწყობის / შენობა-ნაგებობის უსაფრთხოების წესებთან შესაბამისობის ანალიზი

| გამოყენებული წესები - "შენობა-ნაგებობის უსაფრთხოების წესები" |
|---|

| შენობის დაკავებულობები და მათი აღწერა | |
|---|---|
| **დაკავებულობა** | **აღწერა** |
| სასაწყობო ჯგუფი სწ-1 | საწყობი ნიშ. +0.20 |

| **კონსტრუქციის ტიპი** | **V - A** |
|---|---|
| დასაშვები სიმაღლე მიწის დონის ზემოთ (ცხრილი 503-ს მიხ.) | 15.2 მეტრი |
| საპროექტო შენობის სიმაღლე მიწის დონის ზემოთ | 7.0 მეტრი |

| დაკავებულობების სართულიანობის შეზრუდვები ცხრილი 503-ს მიხედვით | | |
|---|---|---|
| დაკავებულობების ჯგუფები | დასაშვები სართულიანობა მიწის დონის ზემოთ | შემოთავაზებული სართულიანობა მიწის ზემოთ |
| **სასაწყობო ჯგუფი სწ-1** | **3** | **1** |
| | | |

| ფართობის შეზრუდვები ცხრილი 503-ს მიხედვით | | |
|---|---|---|
| დაკავებულობების ჯგუფები | დასაშვები ფართობი (ცალკეულ სართულზე) კვმ | შემოთავაზებული ფართობი (ცალკეულ სართულზე) კვმ |
| **I სართ. სასაწყობო ჯგუფი სწ-1** | **1300** | **857.2** |
| | | |

| გარე კედლის ღიობებისადმი მოთხოვნები ცხრილი 705.8-ს მიხედვით | | | | | | | |
|---|---|---|---|---|---|---|---|
| გარე კედელი | ხანძარსაწინააღმდეგო მანძილი (მეტრი) | კედლის ღიობების ფართობი (კედლის ფართობის %) | | | | | |
| | | დასაშვები | | | გათვალისწინებული | | |
| | | დაცული | დაუცველი საშხეფებით | დაუცველი | დაცული | დაუცველი საშხეფებით | დაუცველი |
| ფასადი გ-ე ღერძებში | 9 < | შეუზღუდავი | შეუზღუდავი | შეუზრუდავია | | | 37.00% |
| ფასადი ა-გ ღერძებში | 0 | დაუშვებელია | დაუშვებელია | დაუშვებელია | | | 0.00% |
| ფასადი 1-6 ღერძებში | 0.45 | დაუშვებელია | დაუშვებელია | დაუშვებელია | | | 0.00% |
| ფასადი 6-8 ღერძებში | 0 | დაუშვებელია | დაუშვებელია | დაუშვებელია | | | 6.00% |
| ფასადი ე-ა ღერძებში | 4.5 | 75% | 75% | 25% | | | 8.14% |
| ფასადი 8-1 ღერძებში | 1.2 | 15% | 15% | დაუშვებელია | | | 0.00% |

| გარე კედლის ცეცხლმედეგობისადმი მოთხოვნები ცხრილი 602-ს და 705.8.5 ქვეთავის მიხედვით | | | | |
|---|---|---|---|---|
| გარე კედელი | ხანძარსაწინააღმდეგო მანძილი (მეტრი) | ცეცხლმედეგობის ხარისხი (საათი) | | |
| | | მოთხოვნილი 602 ცხრილით | მოთხოვნილი 705.8.5 -ით | გათვალისწინებული |
| ფასადი გ-ე ღერძებში | 9< | 0 სთ | გამონაკ. 1 | 0 სთ |
| ფასადი ა-გ ღერძებში | 0 | 2 სთ | გამონაკ. 1 | 2 სთ |
| ფასადი 1-6 ღერძებში | 0.45 | 2 სთ | გამონაკ. 1 | 2 სთ |
| ფასადი 6-8 ღერძებში | 0 | 2 სთ | გამონაკ. 1 | 2 სთ |
| ფასადი ე-ა ღერძებში | 4.5 | 1 სთ | გამონაკ. 1 | 2 სთ |
| ფასადი 8-1 ღერძებში | 1.2 | 2 სთ | გამონაკ. 1 | 2 სთ |

| ხანძრისაგან დაცვის სისტემებისადმი მოთხოვნები | | | | | | | |
|---|---|---|---|---|---|---|---|
| დაკავებულობა /სივრცეები/გასასვლელი სასუალებები | ავტოსასხეფი სისტემა | ელტერნატიული ავტომატური ცეცხლსაქრობი სისტემა | სახანძრო განგაშის, კვამლარმომჩენი და ცეცხლაღმომჩენი სისტემები | სახანძრო მილდგარების სისტემები | კვამლის საკონტროლო სისტემები | ხელის ცეცხლმაქრები | საავარიო განგაშის სისტემები |
| სწ-1 ჯგუფი | არა 903.2.9 / 1 | არა | 1. სახანძრო განგაშის ხელით სამართავი სისტემა;<br>2. დამკავებელთა შეტყობინების სისტემა; | II კლასი | | კი | არა 908 |
| სახანძრო-სამასველო სამსახურის მიერ გამოსაყენებლი მისაერთებლები | | | კი | | | | |
| სახანძრო ტუმბოები და წყლის რეზერვუარი | | | არა 903.2.2 | | | | |

| განიავებისადმი მოხოვნები | | |
|---|---|---|
| დაკავებულობა /სივრცეები/გასასვლელი სასუალებები | ბუნებრივი განიავება | მექანიკური განიავება |
| სწ-1 ჯგუფი | კი | არა |

| თითოეული სართულიდან გასასვლელი საშუალება | | | | | | | |
|---|---|---|---|---|---|---|---|
| სართული | დაკავებულობა და დაკავებულობის ჯამური დატვირთვა | მოთხოვნილი : გასასვლელების /გასასვლელთან მისადგომის რაოდენობა | გათვალისწინებული: გასასვლელების /გასასვლელთან მისადგომის რაოდენობა და ტიპი | გასასვლელი საშუალებების სიგანე (მეტრი) | | | |
| | | | | გზა-კიბეები | | დერეფანი | | გასასვლელის გზა-კარი | |
| | | | | მოთხოვნილი | გათვალისწინებული | მოთხოვნილი | გათვალისწინებული | მოთხოვნილი | გათვალისწინებული |
| მიწისპირა სართული | სწ-1 დ.დ=18 | 2 | 3 (შენობიდან გამოსასვლელი გზა-კარი) | | | | | 1.64 | 9 |

| დაკავებული სივრცეების დატვირთვები და გასასვლელები | | | | | | |
|---|---|---|---|---|---|---|
| სათავსის N | დაკავებულობა | ფართობი | დაკავებულობის დატვირთვის ფაქტორი | დაკავებულობის დატვირთვა | მოთხოვნილი გასასვლელის ან გასასვლელთან მისადგომის რაოდენობა (1021.2(2) | გათვალისწინებული გასასვლელის ან გასასვლელთან მისადგომის რაოდენობა |
| 101 | სწ-1 | 857.2 | 46.5 | 18 | 2 | 2 |
| | | | | | | |
| დაკავებულობების ჯამური დატვირთვა | | | | 18 | | |

| წყალსადენი სისტემის ფიქსირებული მოწყობილობების რაოდენობა ცხრილი 1602.1-ს მიხედვით | | | | | | | |
|---|---|---|---|---|---|---|---|
| დაკავებულობა | დაკავებულობის დატვირთვის ჯამური მაჩვენებელი დ.დ.= | ფიქსირებული მოწყობილობები (ცალი) | | | | | |
| | | უნიტაზი | ხელსაბანი | აბაზანა/ საშხაპე | სასმელი წყლის შადრევანი/დისპენსერი | სამრეცხაო ნიჟარა | ავტომატური სარეცხის მანქანა დასამზარეულოს ნიჟარა |
| | | მოთხ. | მოთხ. | მოთხ. | მოთხოვნილი | მოთხ. | მოთხოვნილი |
| | | გათვ. | გათვ. | გათვ. | გათვალისწ. | გათვ. | გათვალისწ. |
| სწ-1 ჯგუფი | 18 | 1 | 1 | 0 | 1 | 1 | 0 |
| | | 1 | 1 | 0 | 1 | 1 | 0 |

# ساختمان مالتی‌مدیا و فناوری اطلاعات دکتر داریوش محمدی

## نقشه‌های معماری: نقشه راهنما

نقشه راهنما

خطوط شبکه ستون‌ها

دیوار برشی بتن‌آرمه

دیوار آجری ۲۰ سانتی‌متر

دیوار آجری ۱۰ سانتی‌متر

دیوار سبک گچی

دیوار شیشه‌ای سکوریت

| دیوار | ضخامت (cm) | تعداد لایه |
|---|---|---|
| دیوار آجری ۲۰ سانتی‌متر | ۲۰ | ۲ |
| دیوار آجری ۱۰ سانتی‌متر | ۱۰ | ۱ |
| دیوار سبک گچی | ۷ | ۲ |

درب یک‌لنگه ۹۰ سانتی‌متر با جهت باز شدن به داخل

درب یک‌لنگه ۹۰ سانتی‌متر با جهت باز شدن به خارج

درب دولنگه ۱۶۰ سانتی‌متر

درب کشویی ۱۲۰ سانتی‌متر

درب گردان سه‌بالی

درب شیشه‌ای اتوماتیک با حسگر حرکتی

پنجره ثابت ۱۲۰ × ۱۲۰ سانتی‌متر

پنجره کشویی ۱۸۰ × ۱۲۰ سانتی‌متر

پنجره لولایی ۶۰ × ۱۲۰ سانتی‌متر

پنجره بازشو به بیرون

پنجره بازشو به داخل

پنجره کرکره‌ای

پنجره با شیشه مات

پنجره با شیشه رنگی

پنجره با شیشه دوجداره

پنجره با شیشه سه‌جداره

پنجره با شیشه یک‌طرفه

پنجره با شیشه ضدگلوله

پنجره با شیشه ضدحریق

پنجره با شیشه ضدسرقت

پنجره با شیشه ضدانفجار

پنجره با شیشه ضدخش

پنجره با شیشه ضدخراش

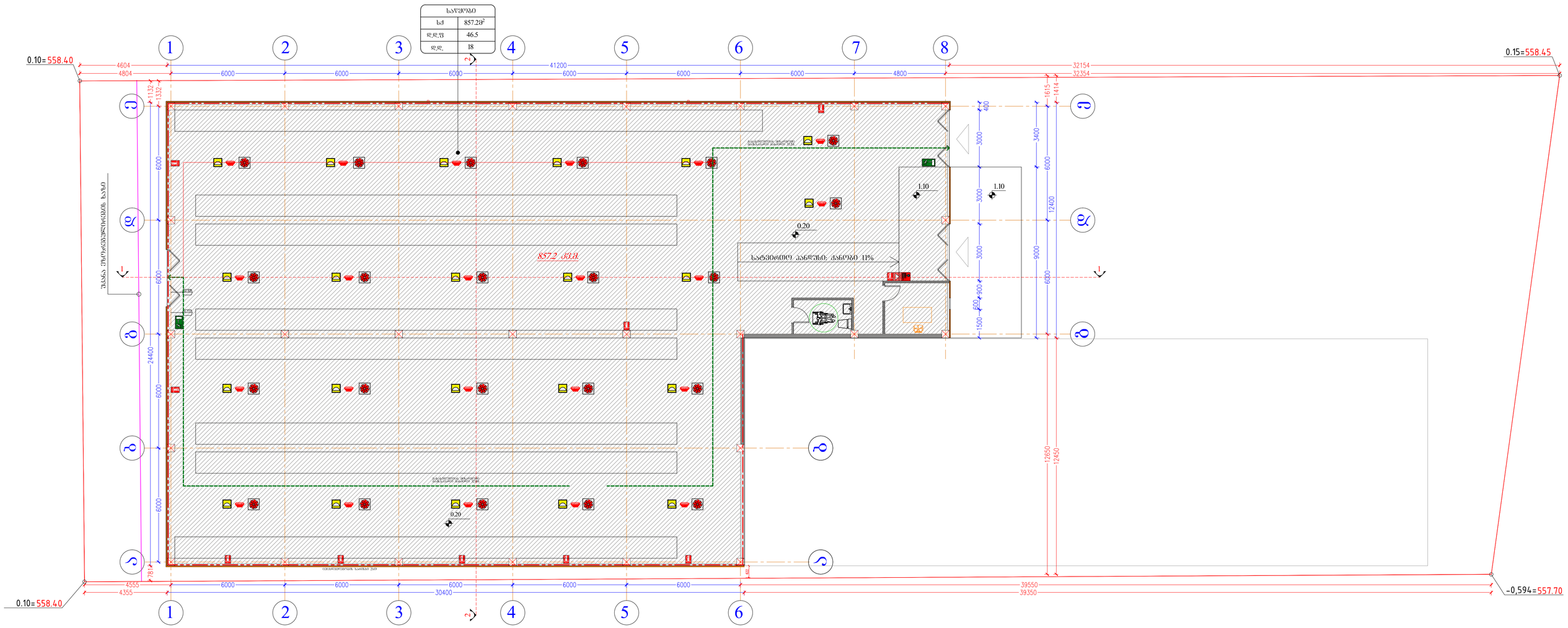
ხაზოვანი
ხძ 857.28²
ჯდ.ფ 46.5
ჯდ. 18
1
2
3
4
5
6
7
8
0.10=558.40
0.15=558.45
-0,594=557.70
857.2 კვმ
ხანძრის ოპერატიული ჯგუფის ხაზი
ხანძრისთვის ბრძოლის ტექნიკის ავტოსადგომი ადგილი
ხანძრისთვის ბრძოლის ტექნიკის მანევრირების ზონა

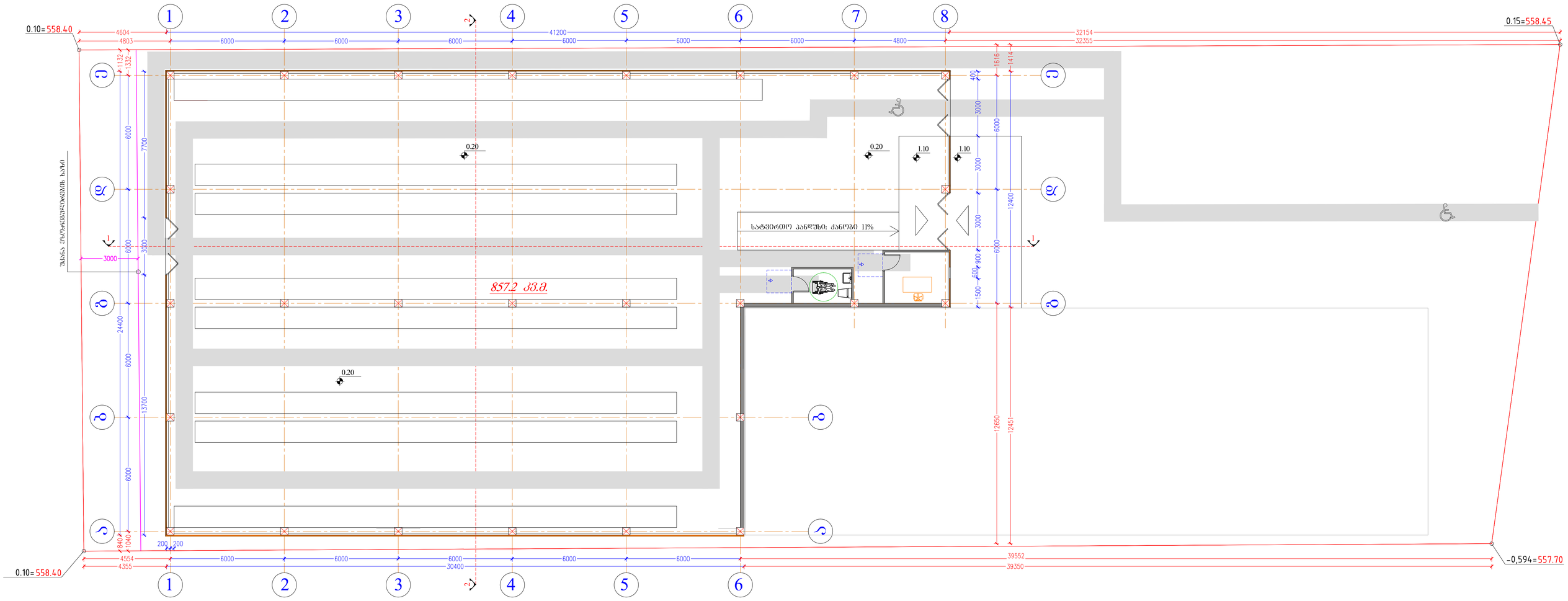


| ფორმატი | ექსპლიკაცია | პირობითი ნიშნები | შენიშვნა | ი.მ. კონსტანტინე ტურავა | დამკვეთი: შპს "ვესტა" |
|---|---|---|---|---|---|
| A-1 | საწარმო – 857.2კვ.მ. | ნაკვეთის საზღვარი<br>არქიტექტურული ნიშნული<br>ჭრილის ხაზი<br>ღერძის ხაზი<br>ნიშნულის აღმნიშველი<br>გრუნტის ნიშნულის აღმნიშველი | | არქიტექტორი კ. ტურავა | ქ.თბილისი, ლ.დევდარიანის III შესახვევი№29. შპს "ვესტა"-ს საკუთრებაში არსებულ მიწის ნაკვეთზე საწარმოო და სასაწყობო შენობების პროექტი (შენობა№2)<br>სასაწყობო შენობის გეგმა 0.20 ნიშნულზე<br>მასშტაბი 1 : 100; თარიღი; დაკვეთა; ფურცელი არ-; ფურც.რაოდ. |

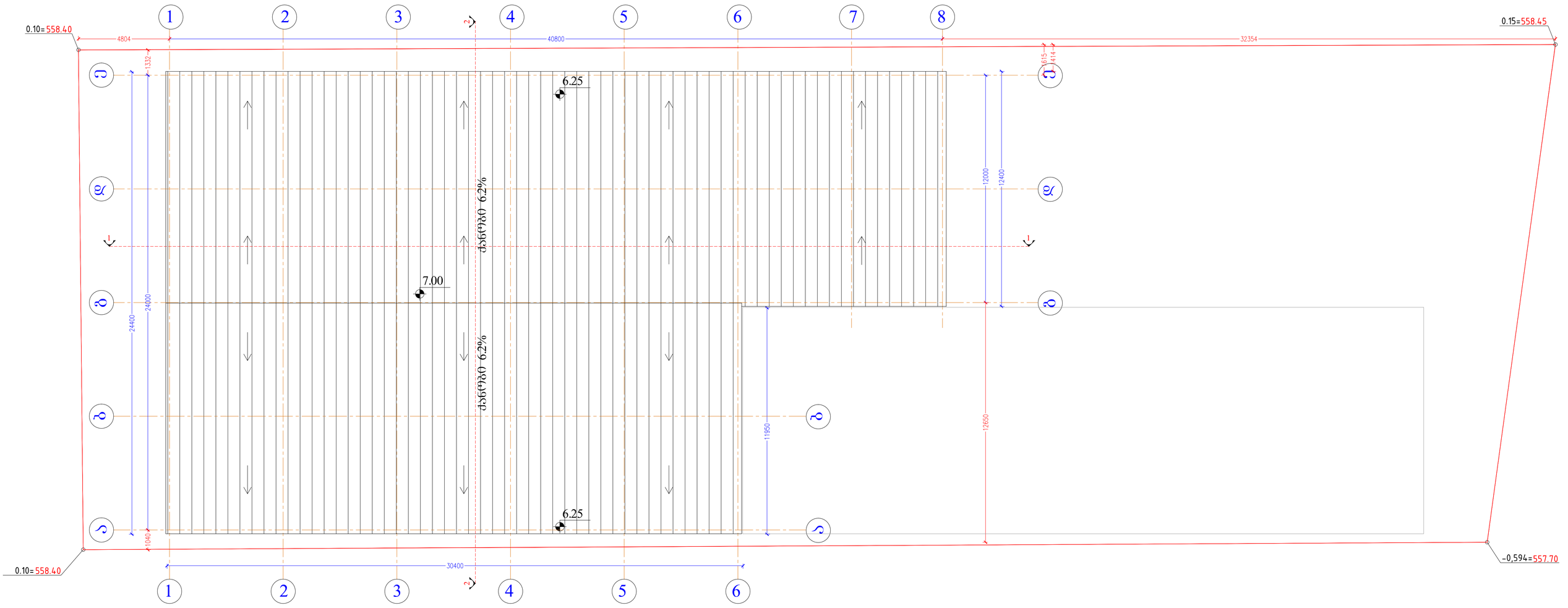


| ფორმატი | ექსპლიკაცია | პირობითი ნიშნები | შენიშვნა | ი.მ. კონსტანტინე ტურავა | დამკვეთი: შპს "ვესტა" |
|---|---|---|---|---|---|
| A-1 | სახურავი – 878.0კვ.მ. | ნაკვეთის საზღვარი<br>არქიტექტურული ნიშნული<br>ჭრილის ხაზი<br>ღერძის ხაზი<br>ნიშნულის აღმნიშველი<br>გრუნტის ნიშნულის აღმნიშველი | | არქიტექტორი კ. ტურავა | ქობულეთი, ლ.დვალიშვილის III შესახვევი№29. შპს "ვესტა"-ს საკუთრებაში არსებულ მიწის ნაკვეთზე საწარმოო და სასაწყობო შენობების პროექტი (შენობა№2)<br>სახურავის გეგმა |
| | | | | მასშტაბი 1 : 100 | თარიღი |
| | | | | დაკვეთა | ფურცელი არ- |
| | | | | | ფურცლების რაოდ. |

## ჭრილი 1-1

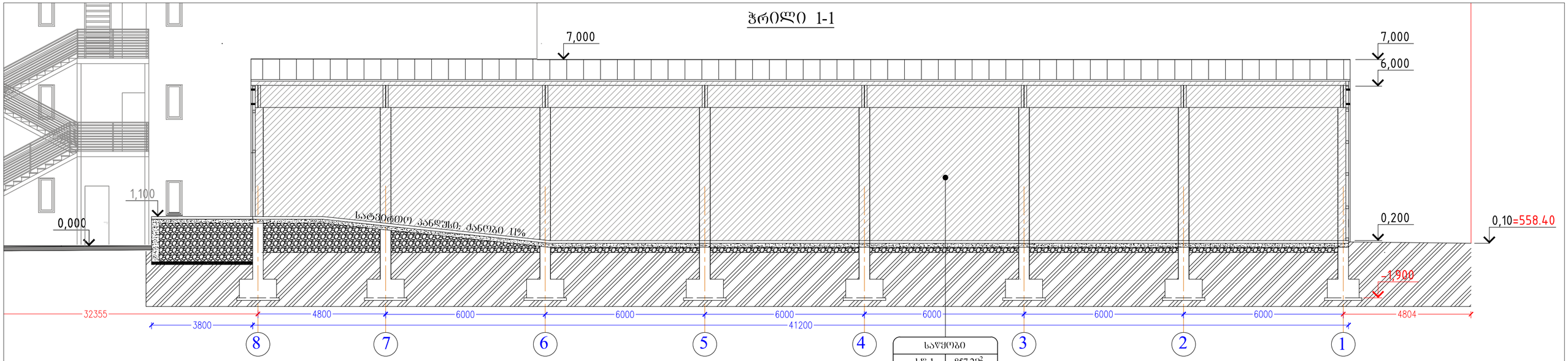


| საწყობი | |
|---|---|
| სწ-1 | 857.28$^2$ |
| დ.დ.ფ | 46.5 |
| დ.დ. | 18 |

## ჭრილი 2-2

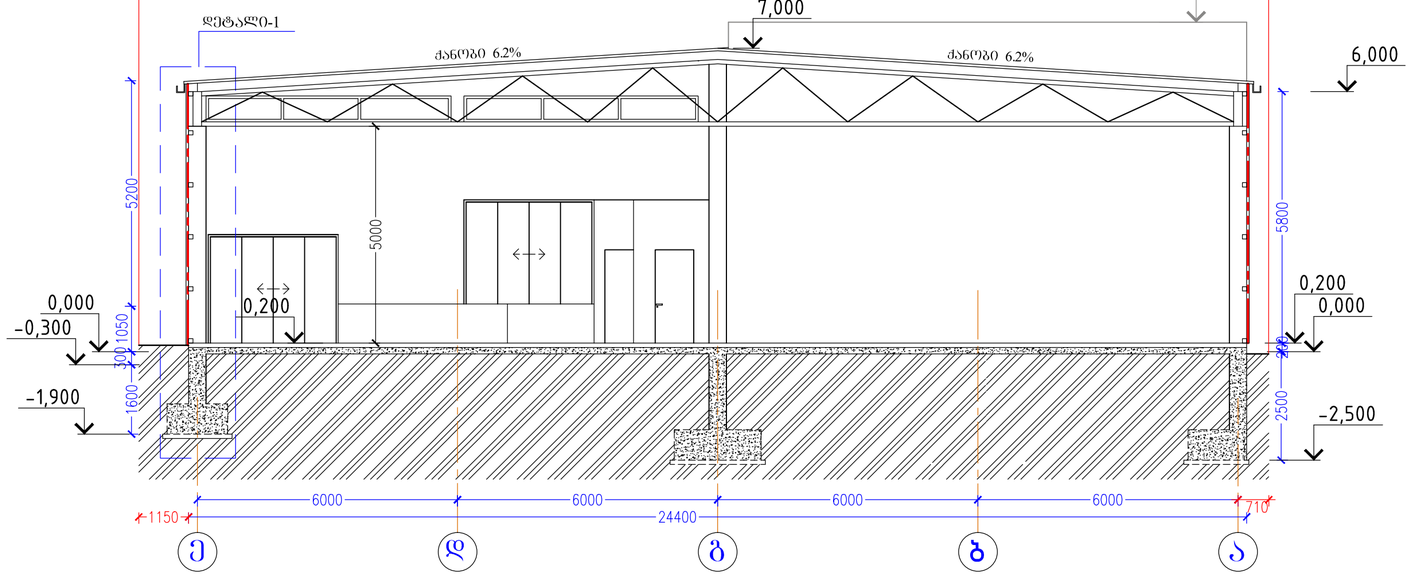


## დეტალი -1 მ: 1-50

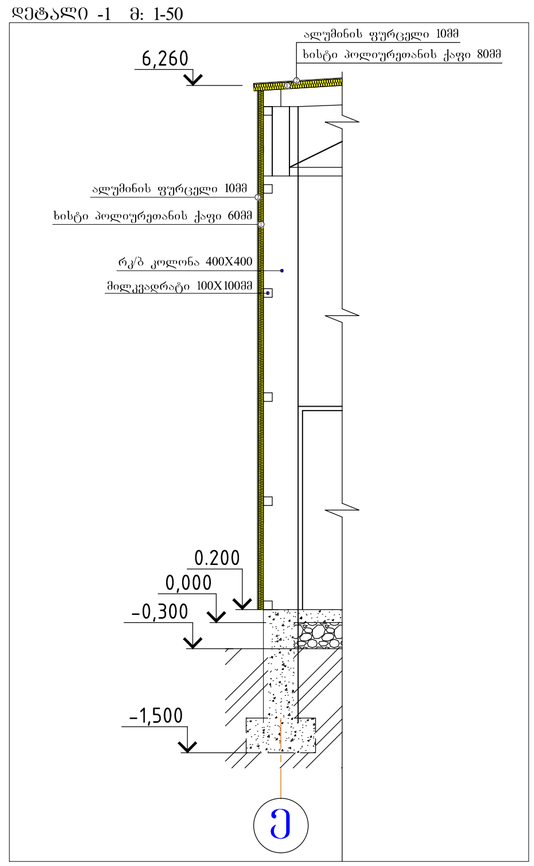


| ფორმატი | ექსპლიკაცია | პირობითი ნიშნები | ი.მ. კონსტანტინე ტურავა | დამკვეთი: შპს "ვესტა" |
|---|---|---|---|---|
| A-2 | საწყობი – 857.2კვ.მ. | ნაკვეთის საზღვარი<br>არქიტექტურული ნიშნული<br>ჭრილის ხაზი<br>ღერძის ხაზი<br>ნიშნულის აღმნიშვნელი<br>ცრუნტის ნიშნულის აღმნიშვნელი | | ქ.თბილისი, ლ.დევდარიანის III შესახვევი,№29.<br>შპს "ვესტა"-ს საკუთრებაში არსებულ მიწის ნაკვეთზე საწარმოო და სასაწყობო შენობების პროექტი (შენობა№2) |
| | | | არქიტექტორი: კ. ტურავა | ჭრილი 1-1, ჭრილი 2-2, დეტალი-1 |
| | | | მასშტაბი: 1 : 100 | თარიღი: |
| | | | დაკვეთა: | ფურცელი: არ- |
| | | | ფურც.რაოდ.: | |

# ფასადი 1-6

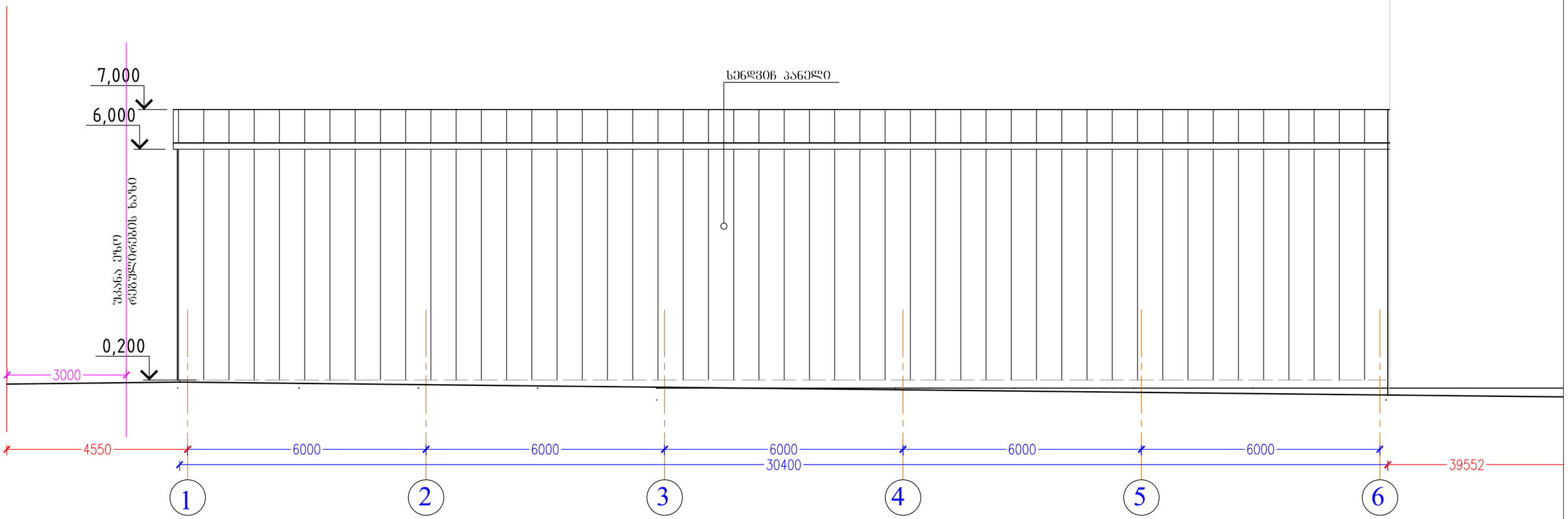


| ფორმატი | ექსპლიკაცია | პირობითი ნიშები | ი.მ. კონსტანტინე ტურავა | დამკვეთი: შპს "ვესტა" |
|---|---|---|---|---|
| A-2 | ფასადი 1-6 - 180.0კვ.მ. | ნაკვეთის საზღვარი<br>არქიტექტურული ნიშნული<br>ჭრილის ხაზი<br>ღერძის ხაზი<br>ნიშნულის აღმნიშვნელი<br>გრუნტის ნიშნულის აღმნიშვნელი | არქიტექტორი კ. ტურავა | ქ.თბილისი, ლ.დევდარიანის III შესახვევი,№29.<br>შპს "ვესტა"-ს საკუთრებაში არსებულ მიწის ნაკვეთზე საწარმოო და სასაწყობო შენობების პროექტი (შენობა№2)<br>ფასადი 1-6<br>მასშტაბი 1 : 100 თარიღი დაკვეთა ფურცელი არ- ფურც.რაოდ. |

# ფასადი 8-1

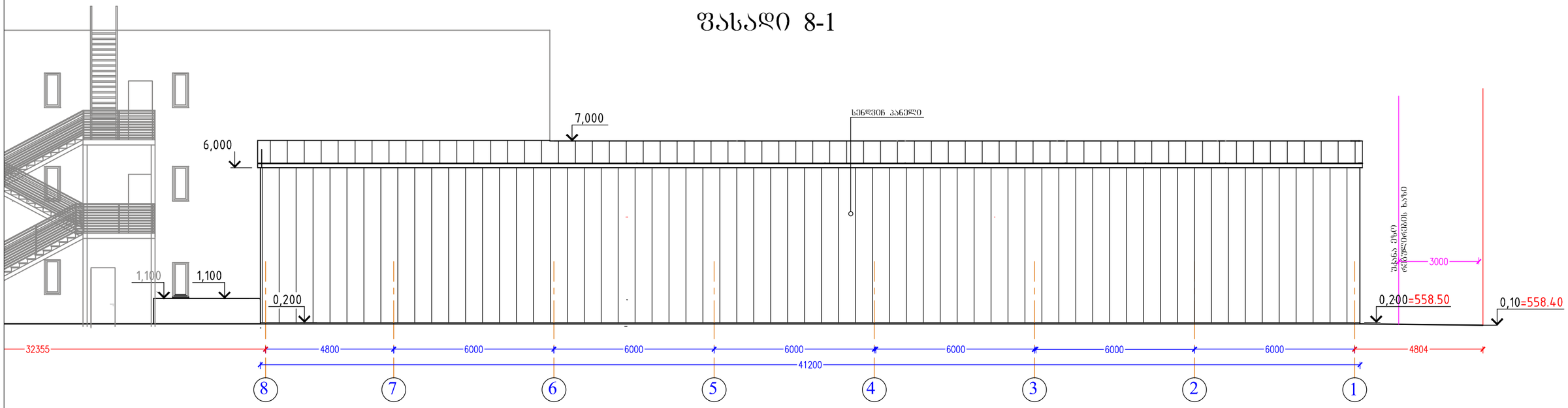


| ფორმატი | ექსპლიკაცია | პირობითი ნიშნები | ი.მ. კონსტანტინე ტურავა | დამკვეთი: შპს "ვესტა" |
|---|---|---|---|---|
| A-2 | ფასადი 8-1 - 240.0კვ.მ. | ნაკვეთის საზღვარი<br>არქიტექტურული ნიშნული<br>ჭრილის ხაზი<br>დერძის ხაზი<br>ნიშნულის აღმნიშვნელი<br>გრუნტის ნიშნულის აღმნიშვნელი | არქიტექტორი: კ. ტურავა | ქ.თბილისი, ლ.დევდარიანის III შესახვევი,№29.<br>შპს "ვესტა"-ს საკუთრებაში არსებულ მიწის ნაკვეთზე საწარმოო და სასაწყობო შენობების პროექტი (შენობა№2)<br>ფასადი 8-1<br>მასშტაბი: 1 : 100; თარიღი; დაკვეთა; ფურცელი: არ-; ფურც.რაოდ. |

# ფასადი გ-ე

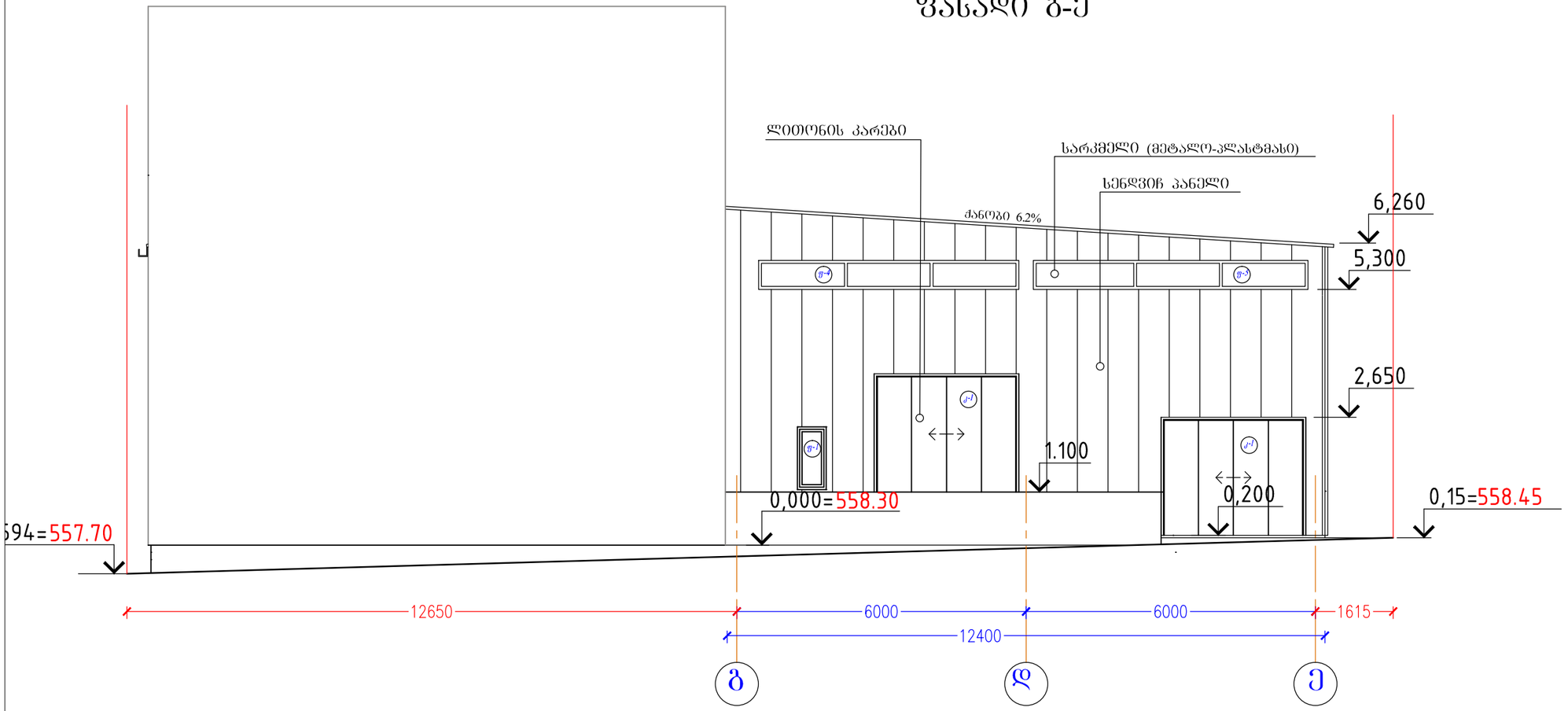


| ფორმატი | ექსპლიკაცია | პირობითი ნიშები | ი.მ. კონსტანტინე ტურავა | დამკვეთი: შპს "ვესტა" |
|---|---|---|---|---|
| A-2 | ფასადი გ-ე - 50.50კვ.მ. | ნაკვეთის საზღვარი<br>არქიტექტურული ნიშნული<br>ჭრილის ხაზი<br>ღერძის ხაზი<br>ნიშნულის აღმნიშვნელი<br>გრუნტის ნიშნულის აღმნიშვნელი | არქიტექტორი კ. ტურავა | ქ.თბილისი, ლ.დევდარიანის III შესახვევი,№29.<br>შპს "ვესტა"-ს საკუთრებაში არსებულ მიწის ნაკვეთზე საწარმოო და სასაწყობო შენობების პროექტი (შენობა№2)<br>ფასადი გ-ე<br>მასშტაბი 1 : 100 თარიღი დაკვეთა ფურცელი ფურც.რაოდ. არ- |

# ფასადი ე-ა

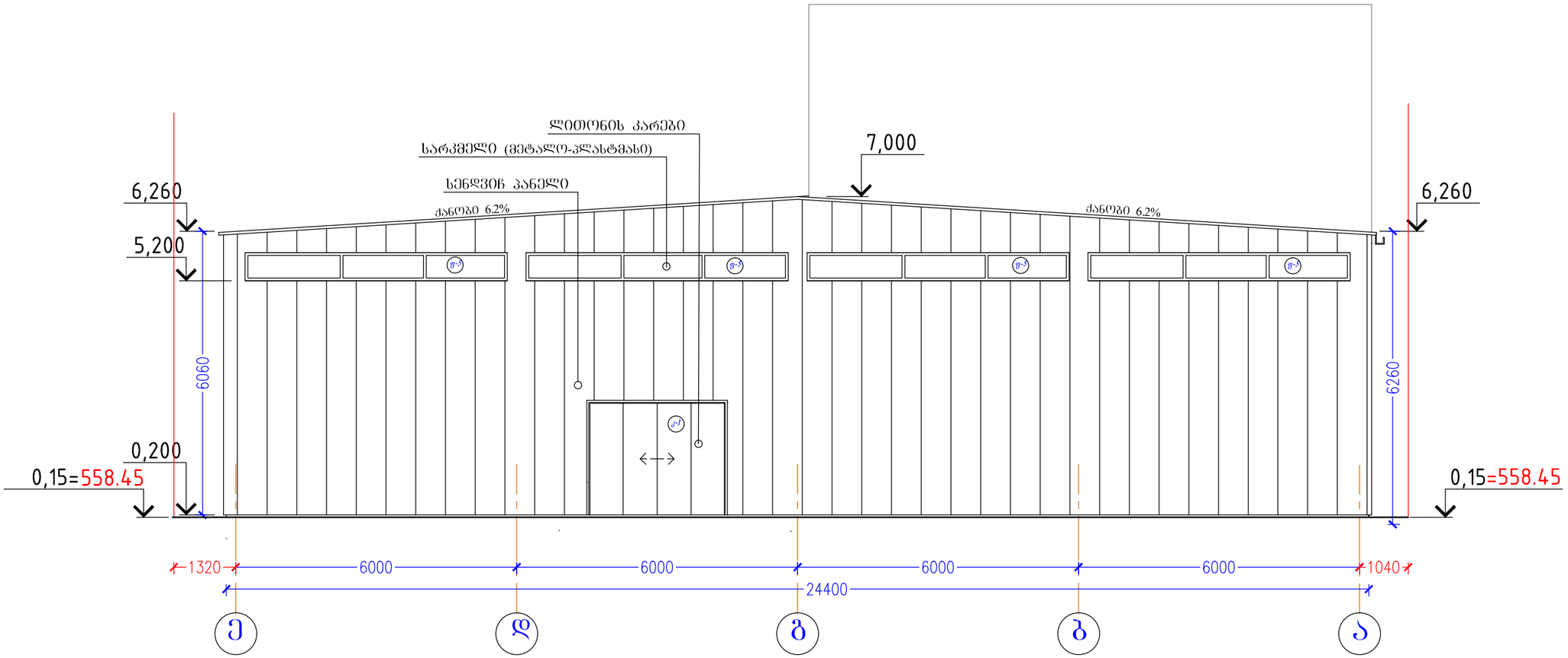


| ფორმატი | ექსპლიკაცია | პირობითი ნიშნები | ი.მ. კონსტანტინე ტურავა | დამკვეთი: შპს "ვესტა" |
|---|---|---|---|---|
| A-2 | ფასადი ე-ა - 135.0კვ.მ. | ნაკვეთის საზღვარი<br>არქიტექტურული ნიშნული<br>ჭრილის ხაზი<br>დერძის ხაზი<br>ნიშნულის აღმნიშვნელი<br>გრუნტის ნიშნულის აღმნიშვნელი | არქიტექტორი კ. ტურავა | ქ.თბილისი, ლ.დევდარიანის III შესახვევი,№29.<br>შპს "ვესტა"-ს საკუთრებაში არსებულ მიწის ნაკვეთზე საწარმოო და სასაწყობო შენობების პროექტი (შენობა№2)<br>ფასადი ე-ა<br>მასშტაბი 1 : 100 თარიღი დაკვეთა ფურცელი არ- ფურც.რაოდ. |

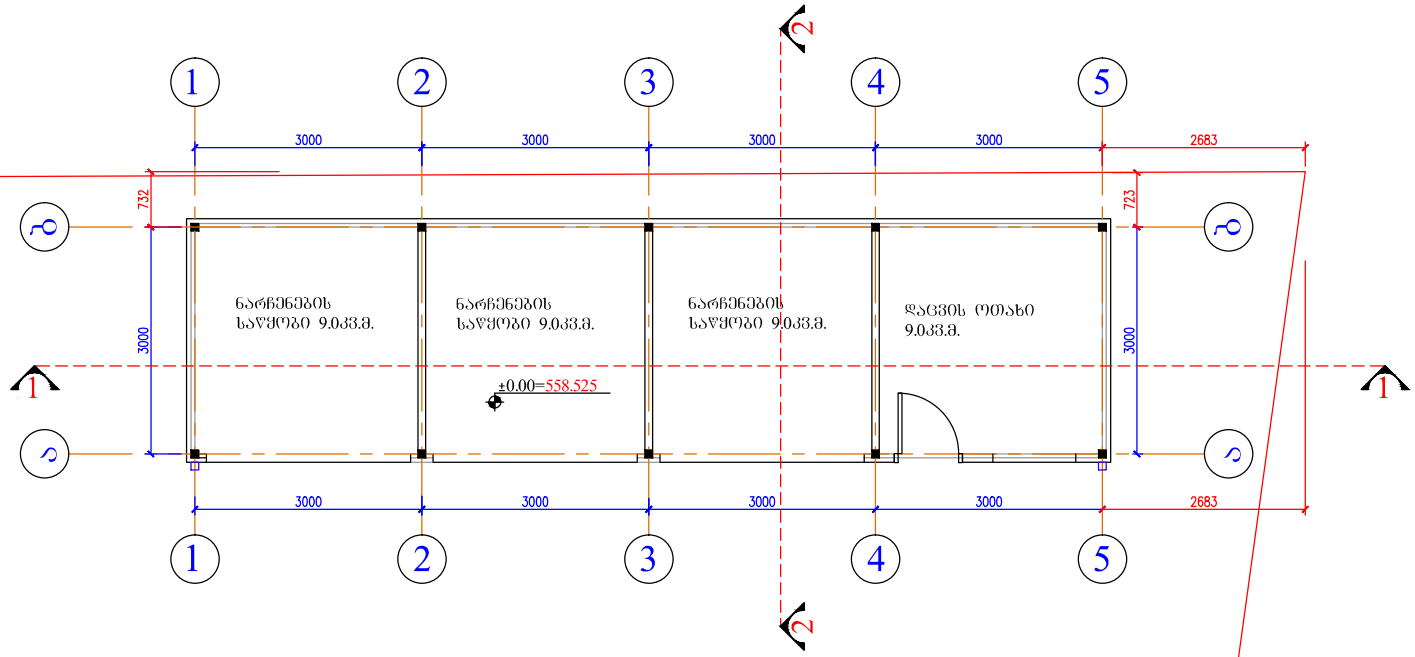


| ფორმატი | ექსპლიკაცია | პირობითი ნიშნები | ი.მ. კონსტანტინე ჭურავა | დამკვეთი: შპს "ვესტა" |
|---|---|---|---|---|
| A-4 | საერთო ფართობი – 36.0კვ.მ | ნაკვეთის საზღვარი<br>არქიტექტურული ნიშნული<br>ჭრილის ხაზი<br>ღერძის ხაზი<br>ნიშნულის აღმნიშვნელი<br>გრუნტის ნიშნულის აღმნიშვნელი | არქიტექტორი კ. ჭურავა | ქ.თბილისი, ლ.დევდარიანის III შესახვევი.№29.<br>შპს "ვესტა"-ს საკუთრებაში არსებულ მიწის ნაკვეთზე საწარმოო და სასაწყობო შენობების პროექტი შენობა№3<br>გეგმა ±0.00 ნიშნულზე<br>მასშტაბი 1 : 100 თარიღი დაკვეთა ფურცელი არ- ფურც.რაოდ. |

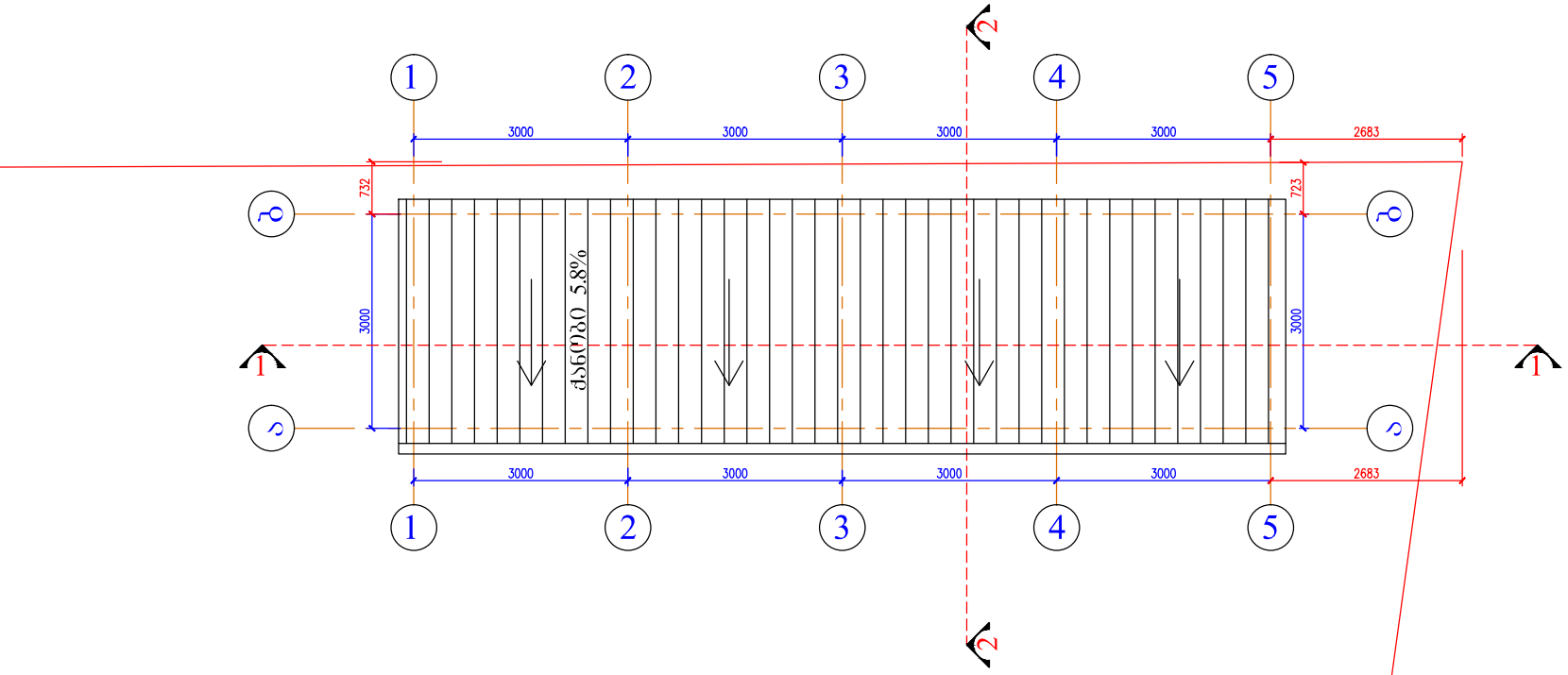


| ფორმატი | ექსპლიკაცია | პირობითი ნიშნები | ი.მ. კონსტანტინე ტურავა | დამკვეთი: შპს "ვესტა" |
|---|---|---|---|---|
| A-4 | სახურავის ფართობი – 44.0კვ.მ | ნაკეთის საზღვარი<br>არქიტექტურული ნიშნული<br>ჭრილის ხაზი<br>ღერძის ხაზი<br>ნიშნულის აღმნიშვნელი<br>გრუნტის ნიშნულის აღმნიშვნელი | არქიტექტორი: კ. ტურავა | ქ.თბილისი, ლ.დევდარიანის III შესახვევი,№29.<br>შპს "ვესტა"-ს საკუთრებაში არსებულ მიწის ნაკვეთზე საწარმოო და სასაწყობო შენობების პროექტი შენობა№3<br>სახურავის გეგმა<br>მასშტაბი: 1 : 100<br>თარიღი:<br>დაკვეთა:<br>ფურცელი: არ-<br>ფურც.რაოდ. |

## ჭრილი 1-1

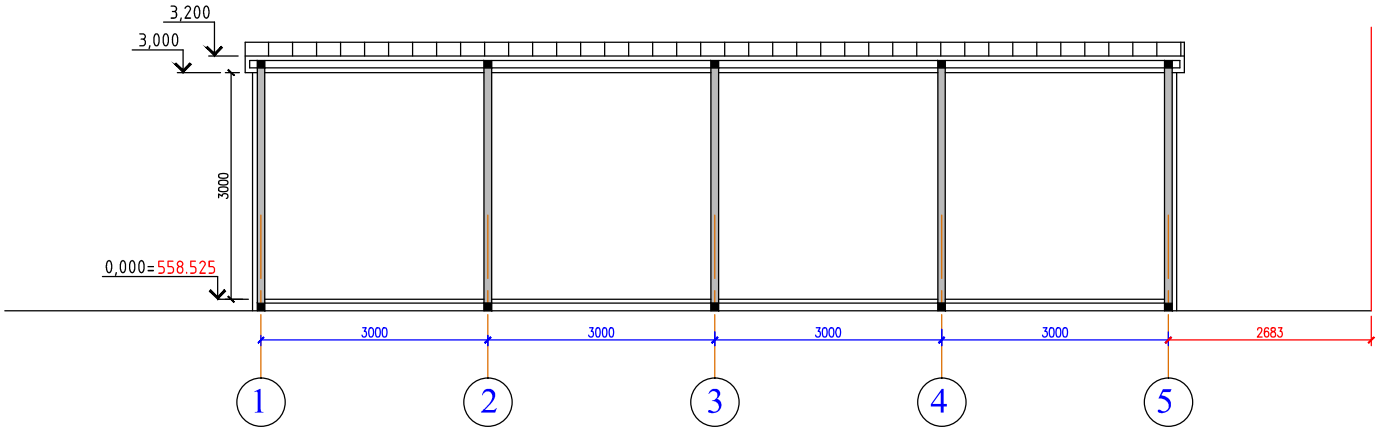


## ჭრილი 2-2

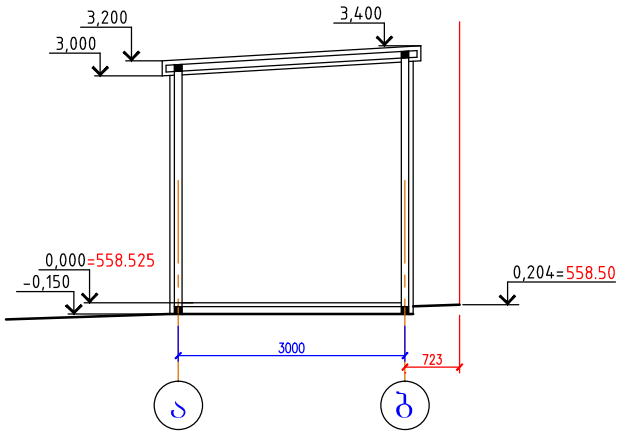


| | | | | | |
|---|---|---|---|---|---|
| ფორმატი | ექსპლიკაცია | პირობითი ნიშნები | ი.მ. კონსტანტინე ჭურავა | | დამკვეთი: შპს "ვესტა" |
| A-4 | | ნაკვეთის საზღვარი<br>არქიტექტურული ნიშნული<br>ჭრილის ხაზი<br>ღერძის ხაზი<br>ნიშნულის აღმნიშვნელი<br>გრუნტის ნიშნულის აღმნიშვნელი | არქიტექტორი: კ. ჩურავა | | ქ.თბილისი, ლ.დევდარიანის III შესახვევი№29. შპს "ვესტა"-ს საკუთრებაში არსებულ მიწის ნაკვეთზე საწარმოო და სასაწყობო შენობების პროექტი შენობა№3 |
| | | | | | ჭრილი 1-1, ჭრილი2-2 |
| | | | | მასშტაბი: 1 : 100 | თარიღი: | დაკვეთა: | ფურცელი: არ- | ფურც.რაოდ.: |

## ფასადი 1-5

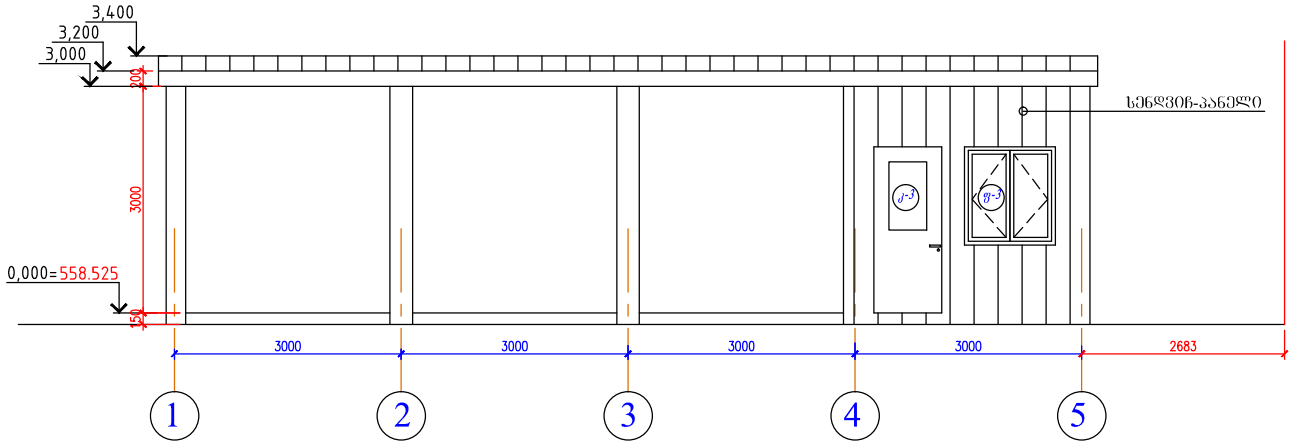


## ფასადი 5-1

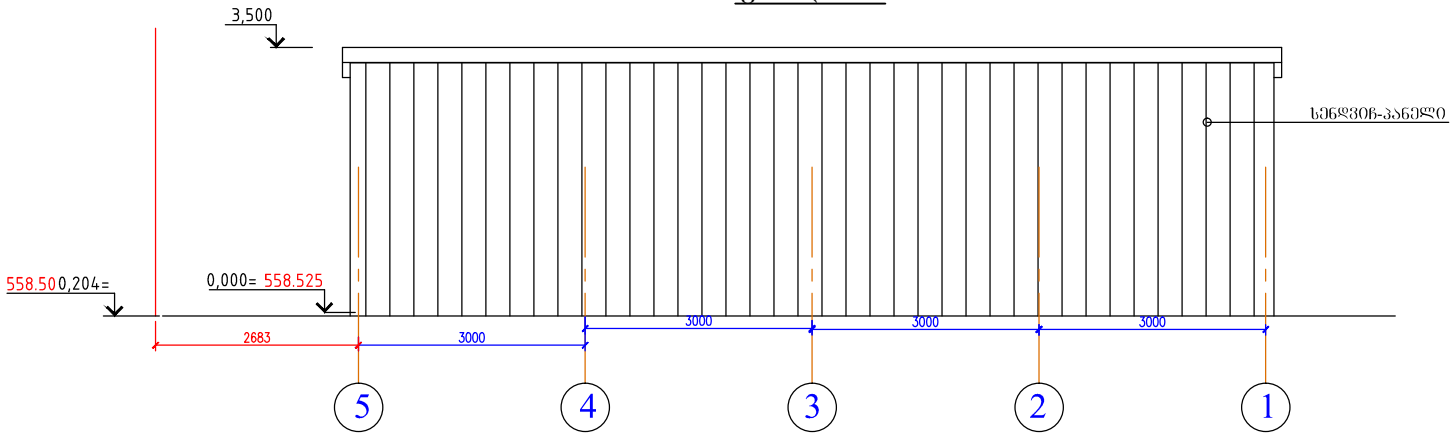


| ფორმატი | ექსპლიკაცია | პირობითი ნიშნები | ი.მ. კონსტანტინე ტურავა | დამკვეთი: შპს "ვესტა" |
|---|---|---|---|---|
| A-4 | ფასადი 1-5 – 41.0კვ.მ<br>ფასადი 5-1 – 16.0კვ.მ | ნაკვეთის სახღვარი<br>არქიტექტურული ნიშნული<br>ჭრილის ხაზი<br>ღერძის ხაზი<br>ნიშნულის აღმნიშვნელი<br>გრუნტის ნიშნულის აღმნიშვნელი | არქიტექტორი ქ. ტურავა | ქ.თბილისი, ლ.დევდარიანის III შესახვევი,№29.<br>შპს "ვესტა"-ს საკუთრებაში არსებულ მიწის ნაკვეთზე საწარმოო და სასაწყობო შენობების პროექტი შენობა№3<br>ფასადი 1-5, ფასადი 5-1 |

| მასშტაბი | თარიღი | დაკვეთა | ფურცელი | ფურც.რაოდ. |
|---|---|---|---|---|
| 1 : 100 | | | არ- | |

## ფასადი ა-ბ

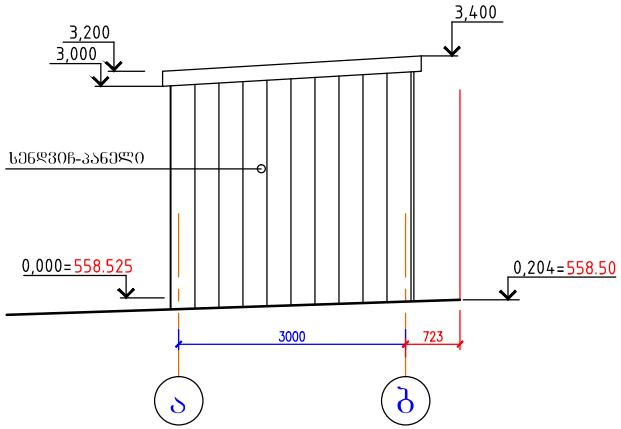


## ფასადი ბ-ა

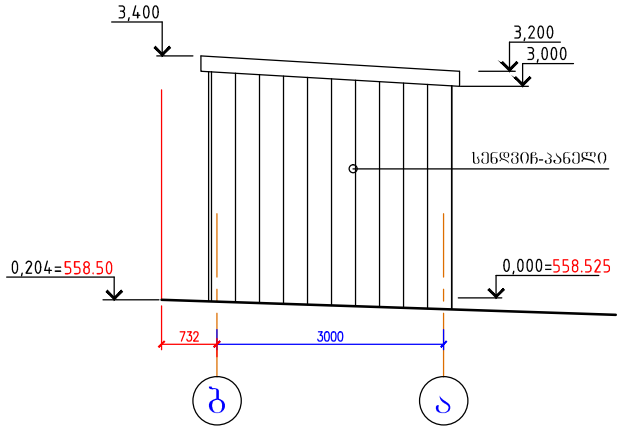


| ფორმატი | ექსპლიკაცია | პირობითი ნიშნები | ი.მ. კონსტანტინე ტურავა | დამკვეთი: შპს "ვესტა" |
|---|---|---|---|---|
| A-4 | ფასადი ა-ბ – 10.0კვ.მ<br>ფასადი ბ-ა – 10.0კვ.მ | ნაკვეთის საზღვარი<br>არქიტექტურული ნიშნული<br>ჭრილის ხაზი<br>ღერძის ხაზი<br>ნიშნულის აღმნიშვნელი<br>გრუნტის ნიშნულის აღმნიშვნელი | არქიტექტორი კ. ტურავა | ქ.თბილისი, ლ.დევდარიანის III შესახვევი,№29.<br>შპს "ვესტა"-ს საკუთრებაში არსებულ მიწის ნაკვეთზე საწარმოო და სასაწყობო შენობების პროექტი შენობა№3<br>ფასადი ა-ბ, ფასადი ბ-ა |
| | | | | მასშტაბი 1 : 100 / თარიღი / დაკვეთა / ფურცელი არ- / ფურც.რაოდ. |