მიწის ნაკვეთის ტოპოგრაფიული აზომვითი ნახაზი

ქალაქი თბილისი, ჭუჭა რაზმაძე, № 12 ს/კ 01.11.11.028.007

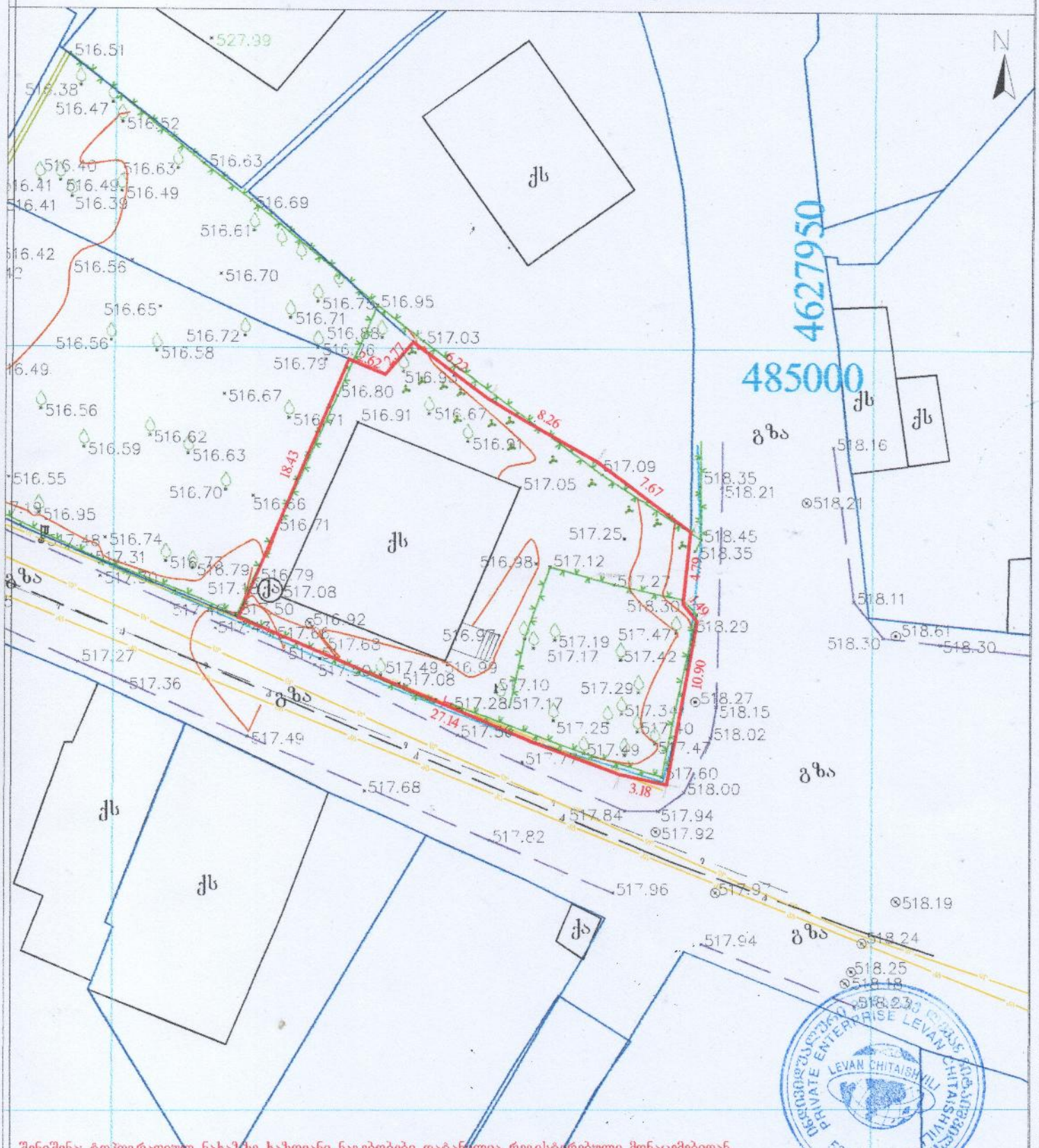

შენიშვნა: ტოპოგრაფიულ ნახაზზე ხაზოვანი ნაგებობები დატანილია რეგისტრებული მონაცემებიდან

პირობითი აღნიშვნები	შენიშვნა: მიწის სამუშაოები შეათანხმეთ კომუნიკაციის წარმომადგენლებთან				პროექცია UTM 38N საკოორდინატო სისტემა WGS 84	
მიწისქვეშა კომუნიკაციები	ნაკეთობის ხაზგარეშე	ბუჩქი	ცოცხალი ღობე	ღობე		
კანალიზაცია	შენობა	ბაზი	ხეების რიგი	ბორდიური		
დენის კაბელი	არკა	გაზომი	ტრანსფორმატორი	ბეტონი		
გაზის მილი	ჭარბული	სამეთვალყურეო ჭები	რადიო ან ტელე ანძა	კედელი		
წყლის მილი	კიბე	ძეგლი	ლამპიონები	საყრდენი კედელი		
კავშირგაბმულობა	ფოთლოვანი ხე	შადრევანი	ელექტრო ბოძი	ბილიკი		
	წიწვოვანი ხე	ონკანი	რკინიგზა	გზის კონტური		
	ხეხილის ხე	წყარო ან ჭა	იზოპიფსი	ფლატე		
	პალმა	ბენზინგასამართი სადგური	მთავარი იზოპიფსი	წყლის კონტური		
		მდელო ძაბრის გადამცემი				

ი/მ "ლევან ჩიტაიშვილი" ს/ნ 53001014065		
თბილისი, აწყურის ქუჩა №30		მობ: +995 598 18-04-18 trimblem3@gmail.com
აზომა		ლ.ჩიტაიშვილი
კომპ. უზრუნველყოფა		
დამკვეთი		
	მაშტაბი 1:500	19.05.2022

გენგეგმა მ. 1:500

ჩ
დ ა
ს

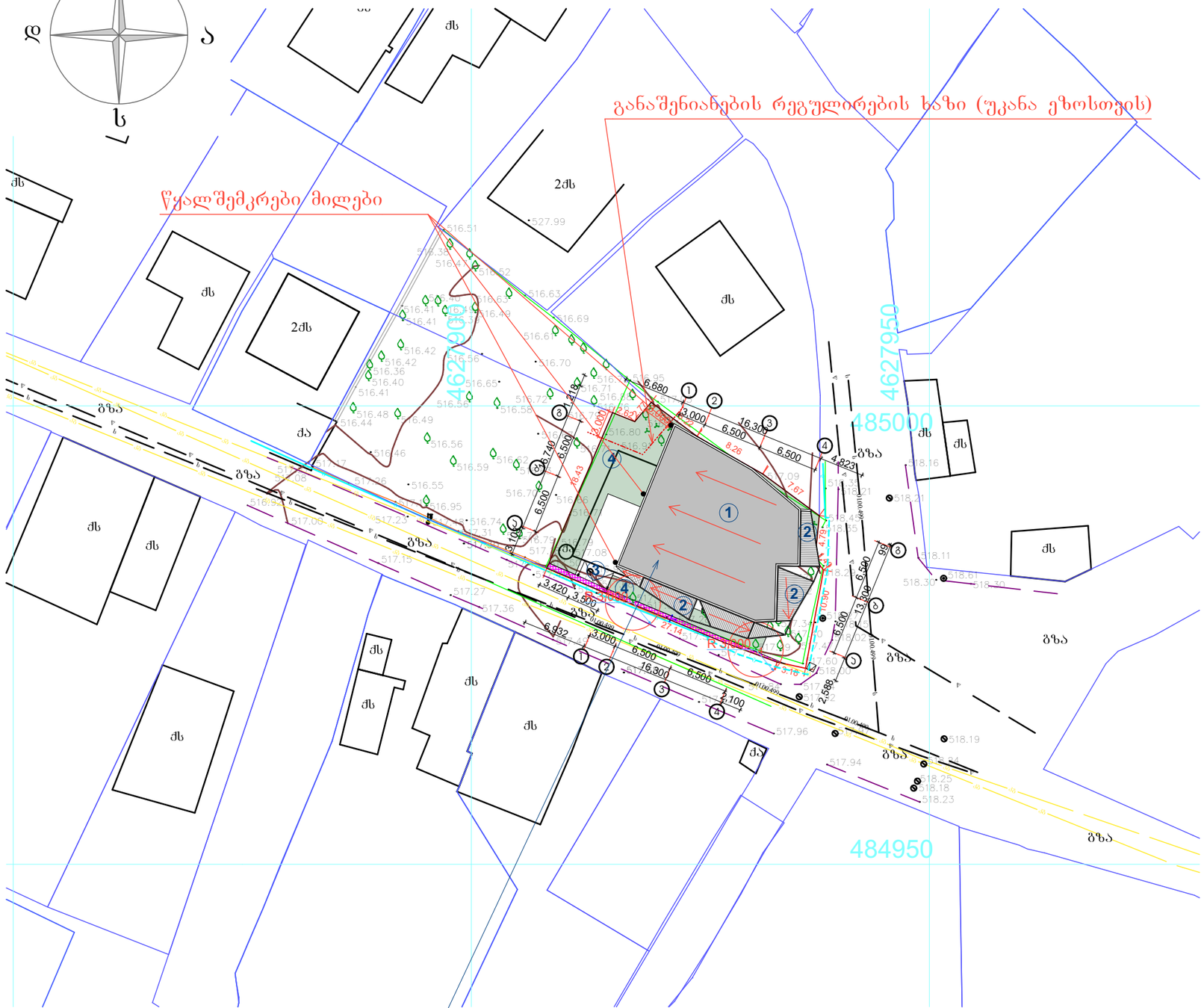

ექსპლიკაცია:

1. საპროექტო შენობა
2. საჩრდილობლები
3. შესასვლელი ჭიშკარი
4. გამწვანება

გამწვანების ფართის საანგარიშო სქემა მ 1:500

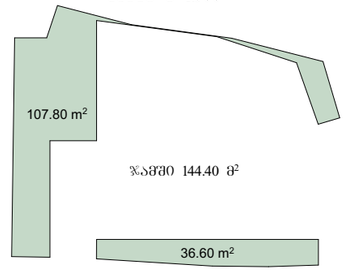

მოშენების ფართის საანგარიშო სქემა მ 1:500

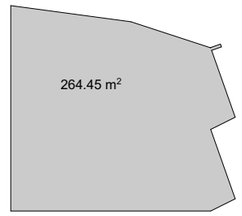

1. ტერიტორიის ფართი 525 მ²
2. მოშენების ფართი 264.45 მ²
3. გამწვანების ფართი 144.40 მ²

±0.00=518.30

კორექტირების შედეგად შეიცვალა სენდვიჩპანელის გადახურვა
ბრტყელი რ/ბეტონის ფილით და რბილი რუბეროიდის გადახურვით

ინდ. მეწარმე "გიორგი თუმოშვილი"			მ 1:500	ქ. თბილისი, გლდანის დასახლება, რაზმაძის ქ. №12 ს/კ01.11.11.028.007			
პრ. არქიტექტორი	გ. თუმოშვილი		08.24	კომერციული შენობის კორექტირებული არქიტექტურული პროექტი	სტადია	ფურცელი	ხელ
პრ. არქიტექტორი			08.24		პრ.	01	12
შემასრულა	გ. თუმოშვილი		08.24	გენგეგმა	დამკვეთი შპს. "თი ჯი კონსტრაქშენ"		
შემასრულა			08.24				
შემამოწმა			08.24				