ქალაქ თბილისის მუნიციპალიტეტის საჯარო სამართლის იურიდიული პირი – ქალაქ თბილისის მუნიციპალიტეტის ტრანსპორტისა და ურბანული განვითარების სააგენტო

წერილის ნომერი: **16-01220492444**
თარიღი: **18/02/2022**
პინი: **0077**

ადრესატი: შავლეგო მაღრაძე
პირადი ნომერი: 01005023881
მისამართი: საქართველო, ქალაქი თბილისი, აკაკი წერეთლის გამზირი, N 101, ბინა 53

გადაამოწმეთ: **document.municipal.gov.ge**

ბატონო შავლეგო,

ქალაქ თბილისის მუნიციპალიტეტის სსიპ - ქალაქ თბილისის მუნიციპალიტეტის ტრანსპორტისა და ურბანული განვითარების სააგენტომ განიხილა თქვენი, 2022 წლის 14 თებერვლის №01220453354-16 განცხადება, რომელთან დაკავშირებითაც გაცნობებთ შემდეგს:

დაკმაყოფილდეს 2022 წლის 14 თებერვლის №01220453354-16 განცხადება და შეთანხმდეს ქალაქ თბილისში, დიდ დიღომში არსებულ მიწის ნაკვეთზე (საკადასტრო კოდი: N 01.72.14.035.932) საგზაო მოძრაობის ორგანიზების სქემა თანდართულ ბმულზე არსებული დანართის შესაბამისად.

წარმოდგენილი საგზაო მოძრაობის ორგანიზების სქემა სააგენტოს მიერ შეთანხმდა იმ პირობით, რომ ტროტუარების ნაწილი, რომელიც მდებარეობს საკადასტრო საზღვრებში, დაიტვირთება საჯარო სერვიტუტით.

სამუშაოს დასრულების შემდეგ, 30 კალენდარული დღის ვადაში დემონტაჟი უნდა გაუკეთდეს დროებით დამონტაჟებულ საგზაო მოძრაობის ორგანიზების ტექნიკურ საშუალებებს და ქუჩის სავალი ნაწილი მოყვანილი იქნას პირვანდელ მდგომარეობაში.

საგზაო მოძრაობის ორგანიზების სქემის ცვლილება საჭიროებს შეთანხმებას სააგენტოსთან.

გადაწყვეტილების გასაჩივრება, დაინტერესებული მხარის მიერ, შესაძლებელია ამ გადაწყვეტილების გაცნობიდან ერთი თვის ვადაში ქალაქ თბილისის მუნიციპალიტეტის მერთან (მისამართი: ჟ. შარტავას ქუჩა N7) კანონმდებლობით დადგენილი წესით.

დანართი: სსიპ - ტრანსპორტისა და ურბანული განვითარების სააგენტოს მიერ შეთანხმებული საგზაო მოძრაობის ორგანიზების სქემები იხილეთ თანდართულ ბმულზე :

https://cloud.tbilisi.gov.ge/index.php/s/fNvRC9t69EHR6gL

პატივისცემით,

ოთარ ჩიტიძე

სააგენტოს უფროსი (მოვალეობის შემსრულებელი)

გამოყენებულია კვალიფიციური ელექტრონული ხელმოწერა/ ელექტრონული შტამპი

საპროექტო ტერიტორიაზე შესასვლელ-გამოსასვლელი გზის მოწყობა/მოპირკეთება არ იგეგმება და არ საჭიროებს დამატებით შესასვლელ-გამოსასვლელი გზის მოწყობის დროებით სქემას. შესასვლელად გამოყენებულ იქნება არსებული ასფალტის ზედაპირი

საგზაო მოძრაობის ორგანიზების ტექნიკური საშუალებები და პირობითი აღნიშვნები

- სამშენებლო ობიექტი
- საპროექტო ტერიტორია
- საავტომობილო გადაადგილება
- საქვეითე გადაადგილება
- სამშენებლო ტექნიკის გადაადგილება
- უსაფრთხოების ლენტი
- საქვეითე გადასასვლელი დროებითი

5.19.1 6ც	5.19.2 6ც	T7 3ც	1.26 6ც
3.10 3ც	3.24 3ც	3.24 5ც	3.20 5ც
3.25 2ც	3.21 2ც	მედროშე 1 ადამიანი	

01.10.06.014.078

მირიან მეფის ქუჩა
ასფალტის გზა

მირიან მეფის ქუჩა
ასფალტის გზა

01.72.14.036.237
01.72.14.036.708
01.72.14.036.726
01.72.14.036.648
01.72.14.035.447
01.72.14.035.448
01.72.14.035.188
01.72.14.035.629
01.72.14.035.829
01.72.14.036.404
01.72.14.036.098
01.72.14.036.665
01.72.14.036.664
01.72.14.035.715
01.72.14.035.932
01.72.14.035.616
01.72.14.035.588
01.72.14.035.587
01.72.14.035.590
01.72.14.035.563

40
40m
20
15m
20
5.19.1(5.19.2)
5.19.1(5.19.2)
5.19.1(5.19.2)
5.19.1(5.19.2)
5.19.1(5.19.2)
3.5
15m
20
50m
40
მედროშე
ასფალტის გზა
ვეფხისტყაოსნის ქუჩა
15m
20
20
20
5.19.1(5.19.2)
5.19.1(5.19.2)
20
20
ასფალტის გზა
იმედის კლინიკა
50m
40
ასფალტის გზა

N
W
E
S

ქ. თბილისში, დიდ დიღომში არსებული მიწის ნაკვეთისთვის (01.72.14.035.932)
საგზაო მოძრაობის ორგანიზების სქემა

სამშენებლო/კაპიტალური ღობის მონტაჟი/დემონტაჟის პერიოდში არსებული საგზაო მოძრაობის ორგანიზების დროებითი სქემა

საგზაო მოძრაობის ორგანიზების ტექნიკური საშუალებები და პირობითი აღნიშვნები

- სამშენებლო ობიექტი
- ტროტუარი
- საპროექტო ტერიტორია
- შშმ პირთა პანდუსი
- საქვეითე გადასასვლელი

2.1	2.3	5.19.1	5.19.2
4ც	2ც	8ც	8ც

4.1.4	4.1.5
1ც	1ც

არსებული ტროტუარი

არსებული ტროტუარი

01.10.06.014.078

01.10.06.014.078

არსებული გამწვანების ზოლი

მირიან მეფის ქუჩა

მირიან მეფის ქუჩა

3.5

3.0

14.0

14.0

2.5

2.5

1.7

6.0

1.7

01.72.14.036.237

01.72.14.036.708

01.72.14.036.726

01.72.14.036.648

თინათინის ქუჩა

01.72.14.035.447

01.72.14.035.448

01.72.14.035.188

01.72.14.035.629

01.72.14.035.932

01.72.14.035.829

01.72.14.035.715

6.0

1.8

1.8

1.7

1.7

01.72.14.036.404

3.5

0.5

0.6

0.7

0.8

2.5

2.5

2.5

2.0

1.9

1.8

1.7

ვეფხისტყაოსნის ქუჩა

6.0

6.0

1.7

1.7

2.0

1.9

1.8

1.7

1.0

1.0

6.0

01.72.14.036.665

იმედის კლინიკა

01.72.14.035.616

1.0

1.0

6.0

01.72.14.035.588

01.72.14.036.098

თინათინის ქუჩა

01.72.14.035.587

01.72.14.035.590

01.72.14.035.563

01.72.14.036.664

N

W

E

S

ტროტუარის ჭრილი
სიგანით
2.5 მ

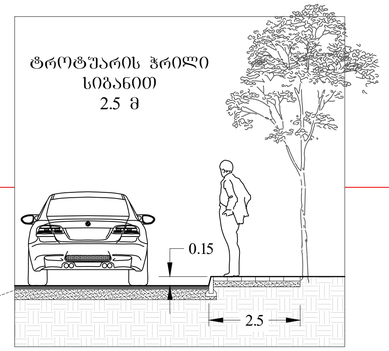

შშმ პირებისთვის ადაპტირებული (პანდუსი)

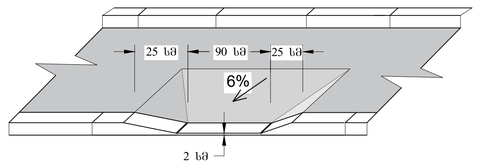

ქ. თბილისში, დიდ დიღომში არსებული მიწის ნაკვეთისთვის (01.72.14.035.932) საგზაო მოძრაობის ორგანიზების სქემა

საგზაო მოძრაობის ორგანიზების მუდმივი სქემა
(დასრულებული ვარიანტი)

საპროექტო ტერიტორიაზე შესასვლელ-გამოსასვლელი გზის მოწყობა/მოპირკეთება არ იგეგმება და არ საჭიროებს დამატებით შესასვლელ-გამოსასვლელი გზის მოწყობის დროებით სქემას. შესასვლელად გამოყენებულ იქნება არსებული ასფალტის ზედაპირი

საგზაო მოძრაობის ორგანიზების ტექნიკური საშუალებები და პირობითი აღნიშვნები

- სამშენებლო ობიექტი
- საპროექტო ტერიტორია
- საავტომობილო გადაადგილება
- საქვეითე გადაადგილება
- სამშენებლო ტექნიკის გადაადგილება
- კაპიტალური/ სამშენებლო ღობე

T7	1.26	3.24	3.24
3ც	6ც	3ც	5ც
3.20	3.25	3.21	მედროშე
5ც	2ც	2ც	1 ადამიანი

კაპიტალური ღობე ქოლგით

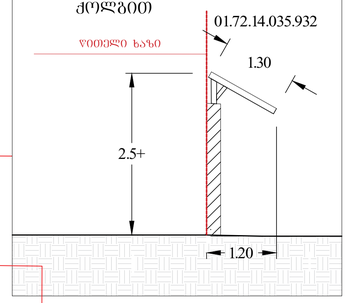

01.10.06.014.078

მირიან მეფის ქუჩა

ასფალტის გზა

მირიან მეფის ქუჩა

ასფალტის გზა

40

40m

20

15m

01.72.14.036.237

01.72.14.036.708

01.72.14.036.726

01.72.14.036.648

01.72.14.036.404

01.72.14.035.447

01.72.14.035.448

01.72.14.035.188

01.72.14.035.629

01.72.14.035.932

01.72.14.035.715

01.72.14.035.829

20

15m

50m

40

ვეფხისტყაოსნის ქუჩა

მედროშე

ასფალტის გზა

20

15m

20

იმედის კლინიკა

01.72.14.035.616

01.72.14.035.588

01.72.14.035.590

01.72.14.035.563

ასფალტის გზა

20

ორბელიანის ქუჩა

50m

01.72.14.035.587

01.72.14.036.098

01.72.14.036.665

01.72.14.036.664

N

W

E

S

ქ. თბილისში, დიდ დიღომში არსებული მიწის ნაკვეთისთვის (01.72.14.035.932) საგზაო მოძრაობის ორგანიზების სქემა

მშენებლობის პერიოდში არსებული სიტუაციის საგზაო მოძრაობის ორგანიზების დროებითი სქემა