შენობა-ნაგებობის უსაფრთხოების წესებთან შესაბამისობის ანალიზი

გამოყენებული წესები - „შენობა-ნაგებობის უსაფრთხოების წესები“

ჩამოთვალეთ შენობის დაკავებულებები და აღწერეთ თითოეული გამოყენება	
სწ-2 (311,3)- სასაწყობო ჯგუფი	0.000; ნიშნულზე
სქ (304,1)- საქმიანი ჯგუფი	3.000; 6.600 ნიშნულზე
სც-2 (310.4) საცხოვრებელი ჯგუფი.	10.200; 13.350; 16.500; 19,650; 22.800 ნიშნ.

კონსტრუქციის ტიპი:	
განსაზღვრეთ კონსტრუქციის ტიპი ახალი შენობისთვის: **მაგალითი: II-A, II-B, V-A, V-B**	**I-B** ტიპი

სიმაღლის შეზღუდვები **ცხრილი 503 -ის მიხედვით**		
დაკავებულობები	**დასაშვები სართულიანობა**	**შემოთავაზებული სართულიანობა**
სასაწყობო ჯგუფი სწ-2	11	1
საქმიანი ჯგუფი სქ	11	2
საცხოვრებელი ჯგუფი სც-2	11	5
	დასაშვები	**შემოთავაზებული**
საერთო სიმაღლე =	48.8	26.500
მიწის ზემოთ სართულის რაოდენობა =		8

ფართობის შეზღუდვები **ცხრილი 503 -ის მიხედვით**		
დაკავებულობები	**დასაშვები ფართობი**	**შემოთავაზებული ფართობი**
სასაწყობო ჯგუფი სწ-2	7340	276
საქმიანი ჯგუფი სქ	შეუზღუდავი	555
საცხოვრებელი ჯგუფი სც-2	შეუზღუდავი	1519
იატაკის საერთო ფართობი =	**2350.23**	
იატაკების რაოდენობა =	**8**	

გარე კედლის ცეცხლმედეგობისა და ღიობისადმი მოთხოვნები **ცხრილების 602-ის და 705.8 -ის მიხედვით**									
გარე კედელი	**ხანძარსაწინააღმდეგო მანძილი** (მეტრი)	**ცეცხლმედეგობის ხარისხი** (საათი)		**კედლის ღიობების ფართობი** (კედლის %)					
		მოთხოვნილი	**გათვალისწინებული**	**დასაშვები**			**გათვალისწინებული**		
				დაცული	**დაუცველი საშხეფებით**	**დაუცველი**	**დაცული**	**დაუცველი საშხეფებით**	**დაუცველი**
1-5 ღეძებში	0,2 მ	2	2	დაუშვებელია	დაუშვებელია	დაუშვებელია	-	-	აკმაყოფილებს
5-1 ღეძებში	0,2	2	2	დაუშვებელია	დაუშვებელია	დაუშვებელია	-	-	აკმაყოფილებს
ე-ა ღეძებში	>9.0 მ	0	0	შეუზღუდავი	შეუზღუდავი	შეუზღუდავი	-	-	აკმაყოფილებს
ა-ე ღერძებში	>9.0 მ	0	0	შეუზღუდავი	შეუზღუდავი	შეუზღუდავი	-	-	აკმაყოფილებს

ხანძრისაგან დაცვის სისტემებისადმი მოთხოვნები							
დაკავებულობები/სივრცეები/გასასვლელი საშუალებები	**ავტოს აშხეფი სისტემა**	**ალტერნატიული ავტომატური ცეცხლსაქრობი სისტემები**	**ხელით სამართავი სახანძრო განგაშის სისტემები**	**სახანძრო მილდგარების სისტემები**	**კვამლის საკონტროლო სისტემები**	**ხელის ცეცხლმაქრები**	**საავარიო განგაშის სისტემები**
სასაწყობო ჯგუფი სწ-2	-	-	კი	კი	კი	კი	კი
საქმიანი ჯგუფი სქ	-	-	კი	კი	კი	-	
საცხოვრებელი ჯგუფი სც-2	-	-	კი	კი	კი	-	
დერეფნები	-	-	კი	კი	მექანიკური განიავება / კვამლის გაწოვა	კი	
კიბის უჯრედი	-	-	-	-	დაწნევის სისტემა	-	
ლიფტის შახტა	-	-	-	-	დაწნევის სისტემა	-	
გარე ჰიდრანტი				კი			

განიავების მოთხოვნა		
დაკავებულობები/სივრცეები/გასასვლელი საშუალებები	**ბუნებრივი განიავება**	**ხელოვნური განიავება**
სასაწყობო ჯგუფი სწ-2	კი	-
საქმიანი ჯგუფი სქ	კი	კი
საცხოვრებელი ჯგუფი სც-2	კი	-
ლიფტის შახტა	კი	დაწნევა
დერეფნები	კი	კი
კიბის უჯრედი	-	დაწნევა

თითოეული სართულიდან გასასვლელი საშუალება									
სართულები	დაკავებულობა და დაკავებულობის დატვირთვის ჯამური მაჩვენებელი	მოთხოვნილი გასასვლელების/გასასვლელთან მისადგომის რაოდენობა	გათვალისწინებული გასასვლელების/გასასვლელთან მისადგომის რაოდენობა და ტიპი	გასასვლელი საშუალებების სიგანე					
				გზა-კიბეები		დერაფანი,		გასასვლელის გზა-კარი	
				მოთხოვნილი	გათვალისწინებული	მოთხოვნილი	გათვალისწინებული	მოთხოვნილი	გათვალისწინებული
0.000 ნიშნული	15	1	3 (შიდა და გარე გასასვლელის გზა-კიბეები)	1.2	1,2	-	-	0,82	>0,82
3.000დან 6.600 ნიშნულის ჩათვლით	60	2	2 (შიდა და გარე გასასვლელის გზა- კიბეები)	1,2	1,2	-	-	0,82	>0,82
10.200დან 22.800 ნიშნულის ჩათვლით	85	1	1 (შიდა და გარე გასასვლელის გზა-კიბეები)	1,2	1,2	-	-	0,82	>0,82

13,500 ნიშნული	**15**	**2**	**2** (შიდა და გარე გასასვლელის გზა-კიბეები)	**1.2**	**1,2**	**-**	**-**	**0,82**	**>0,82**
16,650 ნიშნული	**15**	**2**	2 (შიდა და გარე გასასვლელის გზა- კიბეები)	**1,2**	**1,2**	**-**	**-**	**0,82**	**>0,82**
19.800 ნიშნული	**15**	**2**	**2** (შიდა და გარე გასასვლელის გზა-კიბეები)	**1,2**	**1,2**	**-**	**-**	**0,82**	**>0,82**

გეგმა ნიშნულზე 0.00 მ. 1:100

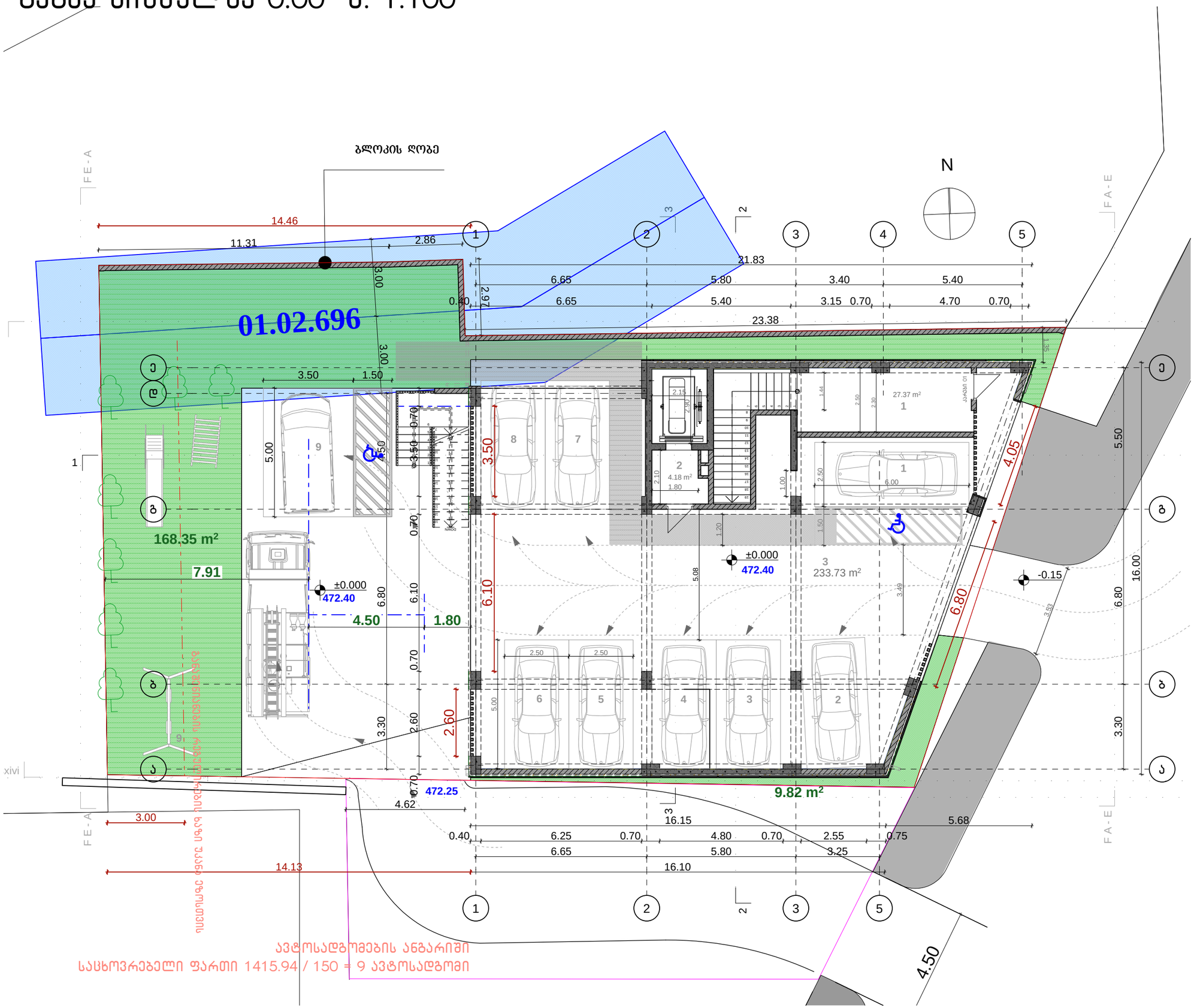

ფორმატი -A2	თბილისი 2024 წ.

ექსპლიკაცია

1. კიბის უჯრედი
2. ლიფტის ტამბური
3. ავტოსადგომი
4. გამწვანებული ეზო

პირობითი ნიშნები

საკადასტრო საზღვარი

შენიშვნები

1. ნახაზზე საპროექტო შენობის ნული შეესაბამება აბსოლიტურ ნიშნულზე **472.40**
2. ნახაზზე ზომები მოცემულია სანტიმეტრებში
3. ნახაზის ყველა ცვლილება მშენებლობისას შეთანხმებული უნდა იქნას ავტორთან

დამკვეთი: შ.პ.ს. "ბინა კო"

მისამართი: ქალაქ თბილისი, მირიან მეფის ქუჩა N 47 ს/კ 01.10.08.006.128

პროექტის სახელწოდება:
მრავალფუნქციური კომპლექსი
არქიტექტურული პროექტი

თანამდებობა	გვარი	ხელმოწერა	თარიღი
მთ. არქიტექტორი	დ. მოსულიშვილი		
არქიტექტორი	ბ. ქურციკიძე		
შეასრულა	ნ. გოგიჩაიშვილი		

ქ. თბილისი
ბერბუკის ქ. N3
ტელ: 598 488 798
dima_mosulishvili@yahoo.com

მასშტაბი	1 : 100	გეგმა ნიშნულზე 0.00
თარიღი	10.07	

სტადია	ფურცელი	ფურცლები
პროექტი	02	25

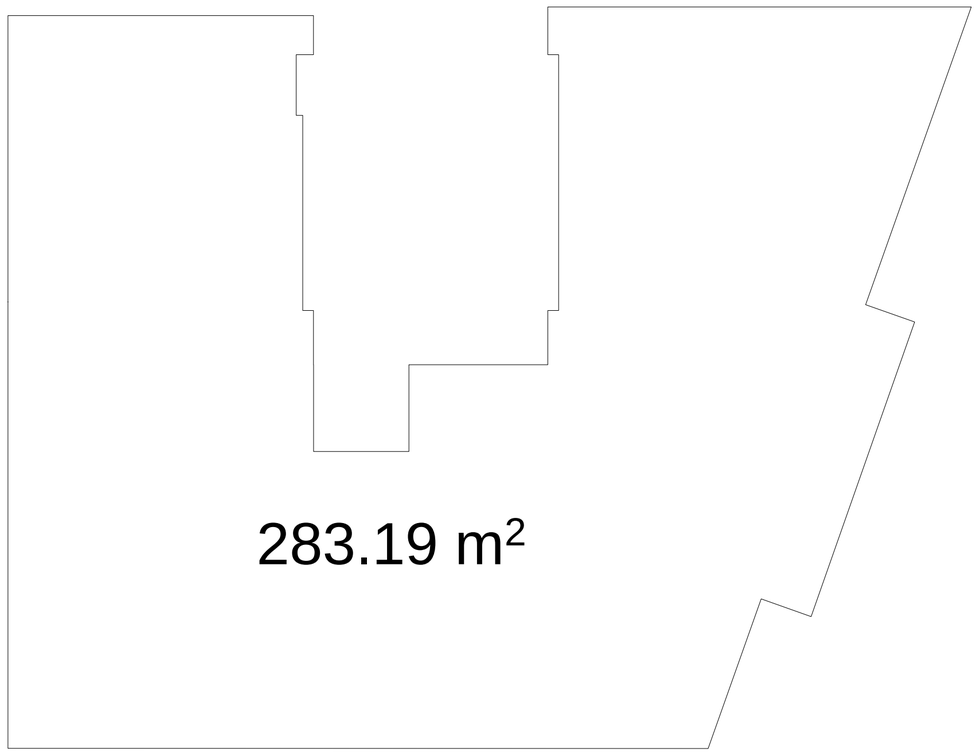

ავტოსადგომების ანგარიში
საცხოვრებელი ფართი 283.19 X 5 = 1415.95 / 150 = 9 ავტოსადგომი

ფორმატი -A2	თბილისი 2024 წ.	

ექსპლიკაცია

პირობითი ნიშნები

შენიშვნები

1. ნახაზზე საპროექტო შენობის ნული შეესაბამება აბსოლიტურ ნიშნულზე 472.40
2. ნახაზზე ზომები მოცემულია სანტიმეტრებში
3. ნახაზის ყველა ცვლილება მშენებლობისას შეთანხმებული უნდა იქნას ავტორთან

დამკვეთი: შ.პ.ს. "ბინა კო"

მისამართი: ქალაქ თბილისი, მირიან მეფის ქუჩა N 47
ს/კ 01.10.08.006.128

პროექტის სახელწოდება:
მრავალფუნქციური კომპლექსი
არქიტექტურული პროექტი

თანამდებობა	გვარი	ხელმოწერა	თარიღი
მთ. არქიტექტორი	დ. მოსულიშვილი		
არქიტექტორი	გ. ქურციკიძე		
შესრულა	ნ. გობიჩაიშვილი		

ქ. თბილისი
ბერბუკის ქ. N3
ტელ: 598 488 798
dima_mosulishvili@yahoo.com

მასშტაბი	
თარიღი	10.07

სტადია	ფურცელი	ფურცლები
პროექტი		25

გეგმა ნიშნულზე 0.00 მ. 1:100

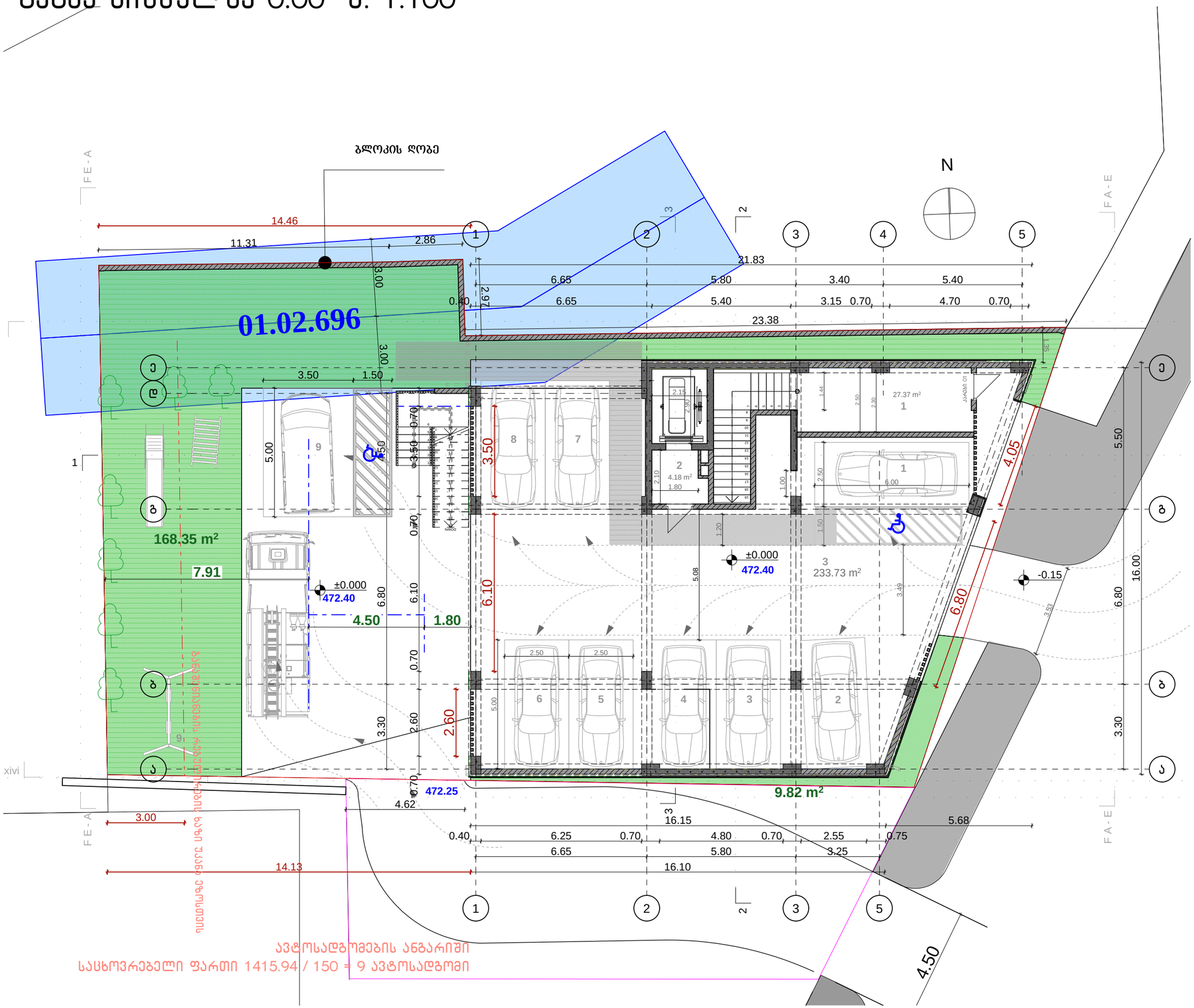

ფორმატი -A2	თბილისი 2024 წ.

ექსპლიკაცია

1. კიბის უჯრედი
2. ლიფტის ტამბური
3. ავტოსადგომი
4. გამწვანებული ეზო

პირობითი ნიშნები

საკადასტრო საზღვარი

შენიშვნები

1. ნახაზზე საპროექტო შენობის ნული შეესაბამება აბსოლიტურ ნიშნულზე **472.40**
2. ნახაზზე ზომები მოცემულია სანტიმეტრებში
3. ნახაზის ყველა ცვლილება მშენებლობისას შეთანხმებული უნდა იქნას ავტორთან

დამკვეთი: შ.პ.ს. "ბინა კო"

მისამართი: ქალაქ თბილისი, მირიან მეფის ქუჩა N 47 ს/კ 01.10.08.006.128

პროექტის სახელწოდება:
მრავალფუნქციური კომპლექსი
არქიტექტურული პროექტი

თანამდებობა	გვარი	ხელმოწერა	თარიღი
მთ. არქიტექტორი	დ. მოსულიშვილი		
არქიტექტორი	ბ. ქურციკიძე		
შეასრულა	ნ. გოგიჩაიშვილი		

ქ. თბილისი
ბერბუკის ქ. N3
ტელ: 598 488 798
dima_mosulishvili@yahoo.com

მასშტაბი	1 : 100	გეგმა ნიშნულზე 0.00
თარიღი	10.07	

სტადია	ფურცელი	ფურცლები
პროექტი	02	25

გეგმა ნიშნულზე +3.00 მ. 1:100

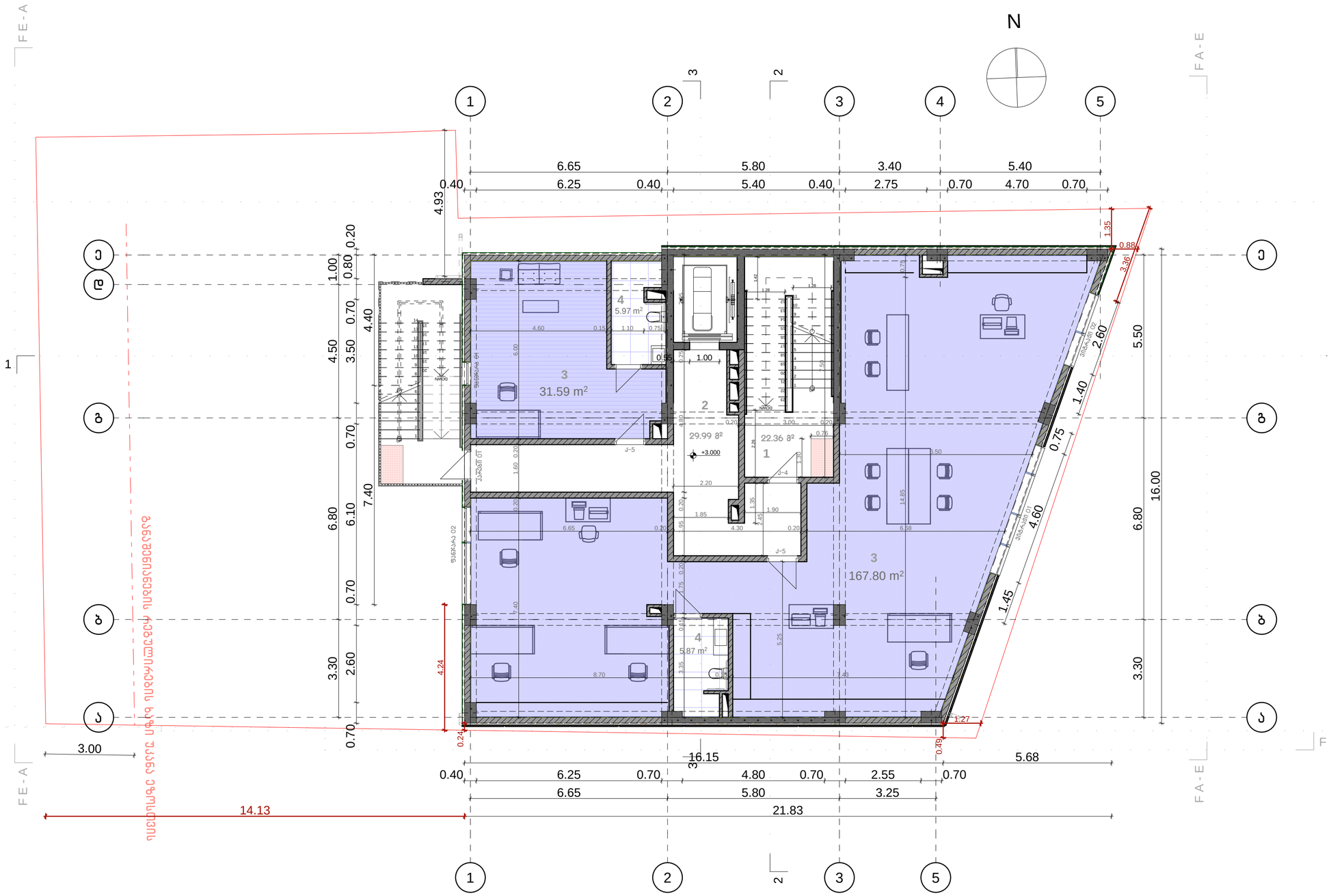

ფორმატი -A2	თბილისი 2024 წ.	

ექსპლიკაცია

1. კიბის უჯრედი
2. ლიფტის ტამბური
3. კომერციული ფართი
4. სან. კვანძი

პირობითი ნიშნები

საკადასტრო საზღვარი

შენიშვნები

1. ნახაზზე საპროექტო შენობის ნული შეესაბამება აბსოლიტურ ნიშნულზე **472.40**
2. ნახაზზე ზომები მოცემულია სანტიმეტრებში
3. ნახაზის ყველა ცვლილება მშენებლობისას შეთანხმებული უნდა იქნას ავტორთან

დამკვეთი: შ.პ.ს. "ბინა კო"

მისამართი: ქალაქ თბილისი, მირიან მეფის ქუჩა N 47 ს/კ 01.10.08.006.128

პროექტის სახელწოდება:
მრავალფუნქციური კომპლექსი
არქიტექტურული პროექტი

თანამდებობა	გვარი	ხელმოწერა	თარიღი
მთ. არქიტექტორი	დ. მოსულიშვილი		
არქიტექტორი	გ. ქურციკიძე		
შემსრულა	ნ. გოგიჩაიშვილი		

ქ. თბილისი
ბერბუკის ქ. N3
ტელ: 598 488 798
dima_mosulishvili@yahoo.com

მასშტაბი	1 : 100	გეგმა ნიშნულზე +3.00
თარიღი	10.07	

სტადია	ფურცელი	ფურცლები
პროექტი	03	25

გეგმა ნიშნულზე +6.60 მ. 1:100

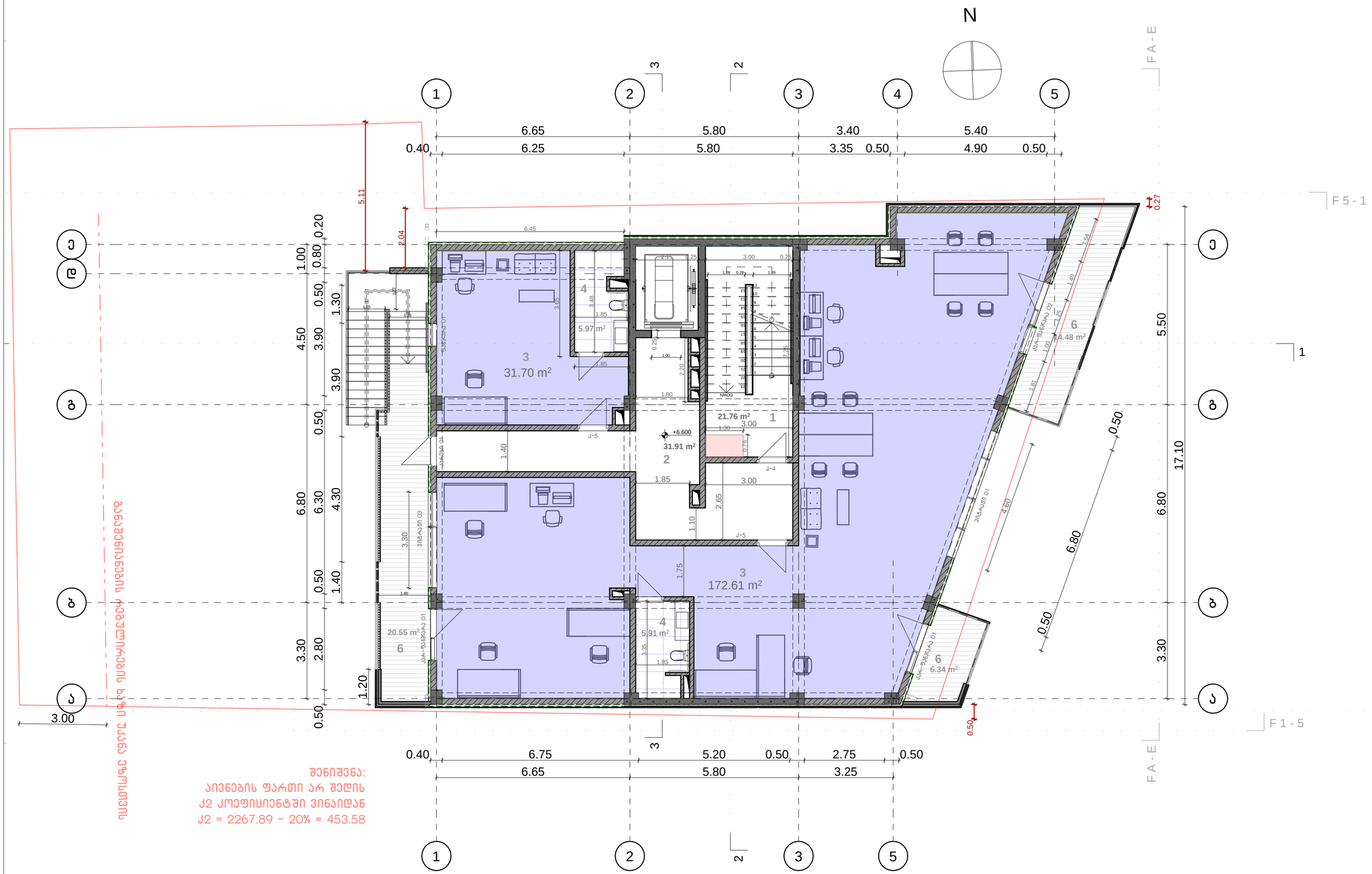

ექსპლიკაცია

1. კიბის უჯრედი
2. დერეფანი
3. კომერციული ფართი
4. სან. კვანძი
5. საწყობი
6. აივანი

პირობითი ნიშნები

საკადასტრო საზღვარი

შენიშვნები

1. ნახაზზე საპროექტო შენობის ნული შეესაბამება აბსოლიტურ ნიშნულზე **472.40**
2. ნახაზზე ზომები მოცემულია სანტიმეტრებში
3. ნახაზის ყველა ცვლილება მშენებლობისას შეთანხმებული უნდა იქნას ავტორთან

დამკვეთი: შ.პ.ს. "ბინა კო"

მისამართი: ქალაქ თბილისი, მირიან მეფის ქუჩა N 47 ს/კ 01.10.08.006.128

პროექტის სახელწოდება:
მრავალფუნქციური კომპლექსი
არქიტექტურული პროექტი

თანამდებობა	გვარი	ხელმოწერა	თარიღი
მთ. არქიტექტორი	დ. მოსულიშვილი		
არქიტექტორი	გ. ქურსიკიძე		
შემსრულა	ნ. გოგიჩაიშვილი		

ქ. თბილისი
ბერბუკის ქ. N3
ტელ: 598 488 798
dima_mosulishvili@yahoo.com

ფორმატი -A2	თბილისი 2024 წ.
მასშტაბი	1 : 100
თარიღი	10.07

გეგმა ნიშნულზე +6.60

სტადია	ფურცელი	ფურცლები
პროექტი	04	25

გეგმა ნიშნულზე +10.20 მ. 1:100



ფორმატი -A2 | თბილისი 2024 წ.

ექსპლიკაცია

1. კიბის უჯრედი
2. დერეფანი
3. ჰოლი
4. საერთო ოთახი
5. სამზარეულო
6. საძინებელი
7. სან. კვანძი
8. აივანი

პირობითი ნიშნები

საკადასტრო საზღვარი

შენიშვნები

1. ნახაზზე საპროექტო შენობის ნული შეესაბამება აბსოლიტურ ნიშნულზე 472.40
2. ნახაზზე ზომები მოცემულია სანტიმეტრებში
3. ნახაზის ყველა ცვლილება მშენებლობისას შეთანხმებული უნდა იქნას ავტორთან

დამკვეთი: შ.პ.ს. "ბინა კო"

მისამართი: ქალაქ თბილისი, მირიან მეფის ქუჩა N 47 ს/კ 01.10.08.006.128

პროექტის სახელწოდება:
მრავალფუნქციური კომპლექსი
არქიტექტურული პროექტი

თანამდებობა	გვარი	ხელმოწერა	თარიღი
მთ. არქიტექტორი	დ. მოსულიშვილი		
არქიტექტორი	გ. ქურციკიძე		
შესასრულა	ნ. გობიჩაიშვილი		

ქ. თბილისი
ბერბუკის ქ. N3
ტელ: 598 488 798
dima_mosulishvili@yahoo.com

მასშტაბი	1 : 100	გეგმა ნიშნულზე +10.20
თარიღი	10.07	

სტადია	ფურცელი	ფურცლები
პროექტი	05	25

გეგმა ნიშნულზე +13.35 მ. 1:100



ექსპლიკაცია

1. კიბის უჯრედი
2. დერეფანი
3. ჰოლი
4. საერთო ოთახი
5. სამზარეულო
6. საძინებელი
7. სან. კვანძი
8. აივანი

პირობითი ნიშნები

საკადასტრო საზღვარი

შენიშვნები

1. ნახაზზე საპროექტო შენობის ნული შეესაბამება აბსოლიტურ ნიშნულზე 472.40
2. ნახაზზე ზომები მოცემულია სანტიმეტრებში
3. ნახაზის ყველა ცვლილება მშენებლობისას შეთანხმებული უნდა იქნას ავტორთან

დამკვეთი: შ.პ.ს. "ბინა კო"

მისამართი: ქალაქ თბილისი, მირიან მეფის ქუჩა N 47 ს/კ 01.10.08.006.128

პროექტის სახელწოდება:
მრავალფუნქციური კომპლექსი
არქიტექტურული პროექტი

თანამდებობა	გვარი	ხელმოწერა	თარიღი
მთ. არქიტექტორი	დ. მოსულიშვილი		
არქიტექტორი	გ. ქურციკიძე		
შემსრულა	ნ. გობიჩაიშვილი		

ქ. თბილისი
ბერბუკის ქ. N3
ტელ: 598 488 798
dima_mosulishvili@yahoo.com

მასშტაბი	1 : 100
თარიღი	10.07

გეგმა ნიშნულზე +13.35

სტადია	ფურცელი	ფურცლები
პროექტი	06	25

ფორმატი -A2 | თბილისი 2024 წ.

გეგმა ნიშნულზე +16.50 მ. 1:100



ფორმატი -A2

თბილისი 2024 წ.

ექსპლიკაცია

1. კიბის უჯრედი
2. დერეფანი
3. ჰოლი
4. საერთო ოთახი
5. სამზარეულო
6. საძინებელი
7. სან. კვანძი
8. აივანი

პირობითი ნიშნები

საკადასტრო საზღვარი

შენიშვნები

1. ნახაზზე საპროექტო შენობის ნული შეესაბამება აბსოლიტურ ნიშნულზე 472.40
2. ნახაზზე ზომები მოცემულია სანტიმეტრებში
3. ნახაზის ყველა ცვლილება მშენებლობისას შეთანხმებული უნდა იქნას ავტორთან

დამკვეთი: შ.პ.ს. "ბინა კო"

მისამართი: ქალაქ თბილისი, მირიან მეფის ქუჩა N 47 ს/კ 01.10.08.006.128

პროექტის სახელწოდება:
მრავალფუნქციური კომპლექსი
არქიტექტურული პროექტი

თანამდებობა	გვარი	ხელმოწერა	თარიღი
მთ. არქიტექტორი	დ. მოსულიშვილი		
არქიტექტორი	გ. ქურციკიძე		
შესრულა	ნ. გობიჩაიშვილი		

ქ. თბილისი
ბერბუკის ქ. N3
ტელ: 598 488 798
dima_mosulishvili@yahoo.com

მასშტაბი	1 : 100	გეგმა ნიშნულზე +16.50
თარიღი	10.07	

სტადია	ფურცელი	ფურცლები
პროექტი	07	25

გეგმა ნიშნულზე +19.65 მ. 1:100



ფორმატი -A2	თბილისი 2024 წ.	

ექსპლიკაცია

1. კიბის უჯრედი
2. დერეფანი
3. ჰოლი
4. საერთო ოთახი
5. სამზარეულო
6. საძინებელი
7. სან. კვანძი
8. აივანი

პირობითი ნიშნები

საკადასტრო საზღვარი

შენიშვნები

1. ნახაზზე საპროექტო შენობის ნული შეესაბამება აბსოლიტურ ნიშნულზე 472.40
2. ნახაზზე ზომები მოცემულია სანტიმეტრებში
3. ნახაზის ყველა ცვლილება მშენებლობისას შეთანხმებული უნდა იქნას ავტორთან

დამკვეთი: შ.პ.ს. "ბინა კო"

მისამართი: ქალაქ თბილისი, მირიან მეფის ქუჩა N 47 ს/კ 01.10.08.006.128

პროექტის სახელწოდება:
მრავალფუნქციური კომპლექსი
არქიტექტურული პროექტი

თანამდებობა	გვარი	ხელმოწერა	თარიღი
მთ. არქიტექტორი	დ. მოსულიშვილი		
არქიტექტორი	გ. ქურსიკიძე		
შემსრულა	ნ. გობერაიშვილი		

ქ. თბილისი
ბერბუკის ქ. N3
ტელ: 598 488 798
dima_mosulishvili@yahoo.com

მასშტაბი	1 : 100	გეგმა ნიშნულზე +19.65
თარიღი	10.07	

სტადია	ფურცელი	ფურცლები
პროექტი	08	25

გეგმა ნიშნულზე +22.80 მ. 1:100



ფორმატი -A2 | თბილისი 2024 წ.

ექსპლიკაცია

პირობითი ნიშნები

საკადასტრო საზღვარი

შენიშვნები

1. ნახაზზე საპროექტო შენობის ნული შეესაბამება აბსოლიტურ ნიშნულზე 472.40
2. ნახაზზე ზომები მოცემულია სანტიმეტრებში
3. ნახაზის ყველა ცვლილება მშენებლობისას შეთანხმებული უნდა იქნას ავტორთან

დამკვეთი: შ.პ.ს. "ბინა კო"

მისამართი: ქალაქ თბილისი, მირიან მეფის ქუჩა N 47
ს/კ 01.10.08.006.128

პროექტის სახელწოდება:
მრავალფუნქციური კომპლექსი
არქიტექტურული პროექტი

თანამდებობა	გვარი	ხელმოწერა	თარიღი
მთ. არქიტექტორი	დ. მოსულიშვილი		
არქიტექტორი	გ. ქურციკიძე		
შემსრულა	ნ. გოგიჩაიშვილი		

ქ. თბილისი
ბერბუკის ქ. N3
ტელ: 598 488 798
dima_mosulishvili@yahoo.com

მასშტაბი	1 : 100	გეგმა ნიშნულზე +22.80
თარიღი	10.07	

სტადია	ფურცელი	ფურცლები
პროექტი	09	25

გეგმა ნიშნულზე +26.25 მ. 1:100

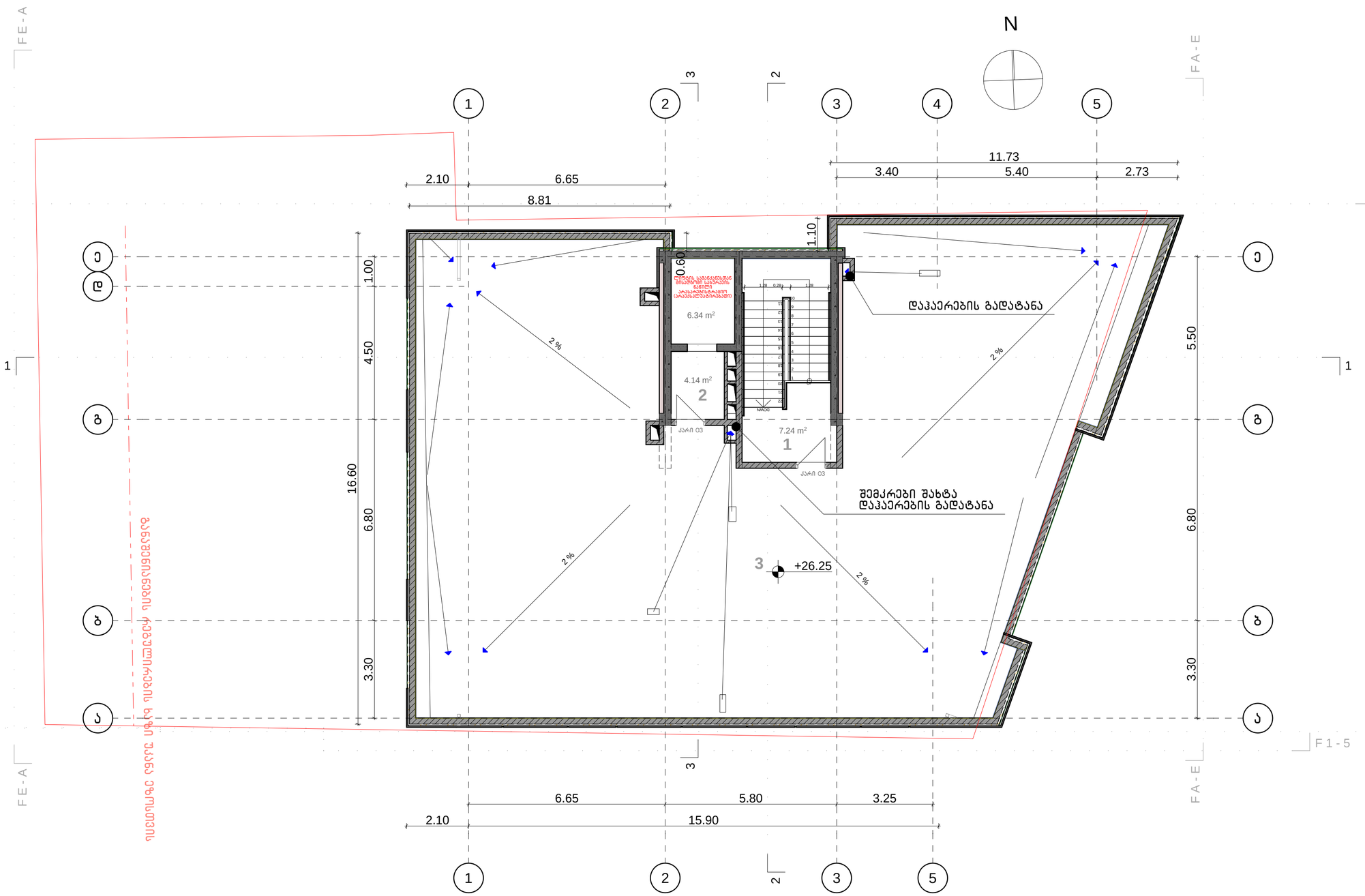

ექსპლიკაცია

1. კიბის უჯრედი
2. ლიფტის ტამბური
3. სახურავი

პირობითი ნიშნები

საკადასტრო საზღვარი

შენიშვნები

1. ნახაზზე საპროექტო შენობის ნული შეესაბამება აბსოლიტურ ნიშნულზე 472.40
2. ნახაზზე ზომები მოცემულია სანტიმეტრებში
3. ნახაზის ყველა ცვლილება მშენებლობისას შეთანხმებული უნდა იქნას ავტორთან

დამკვეთი: შ.პ.ს. "ბინა კო"

მისამართი: ქალაქ თბილისი, მირიან მეფის ქუჩა N 47 ს/კ 01.10.08.006.128

პროექტის სახელწოდება:
მრავალფუნქციური კომპლექსი
არქიტექტურული პროექტი

თანამდებობა	გვარი	ხელმოწერა	თარიღი
მთ. არქიტექტორი	დ. მოსულიშვილი		
არქიტექტორი	გ. ქურციკიძე		
შემსრულა	ნ. გობიჩაიშვილი		

ქ. თბილისი
ბერბუკის ქ. N3
ტელ: 598 488 798
dima_mosulishvili@yahoo.com

მასშტაბი	1 : 100	გეგმა ნიშნულზე +26.25
თარიღი	10.07	

სტადია	ფურცელი	ფურცლები
პროექტი	10	25

ფორმატი -A2
თბილისი 2024 წ.

სახურავის გეგმა მ. 1:100

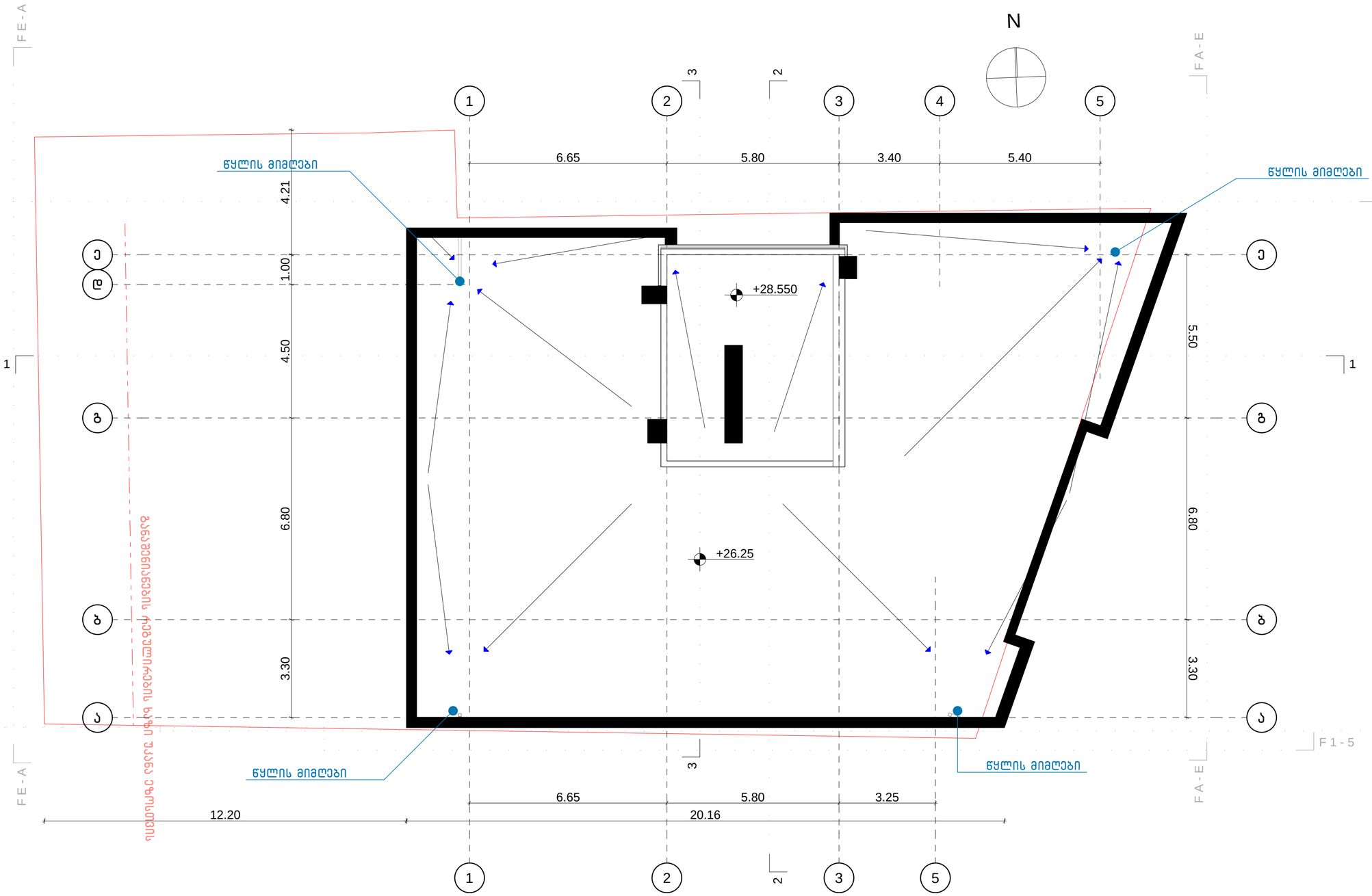

ფორმატი -A2	თბილისი 2024 წ.	

ექსპლიკაცია

პირობითი ნიშნები

შენიშვნები

1. ნახაზზე საპროექტო შენობის ნული შეესაბამება აბსოლიტურ ნიშნულზე 472.40
2. ნახაზზე ზომები მოცემულია სანტიმეტრებში
3. ნახაზის ყველა ცვლილება მშენებლობისას შეთანხმებული უნდა იქნას ავტორთან

დამკვეთი: შ.პ.ს. "ბინა კო"

მისამართი: ქალაქ თბილისი, მირიან მეფის ქუჩა N 47 ს/კ 01.10.08.006.128

პროექტის სახელწოდება:
მრავალფუნქციური კომპლექსი
არქიტექტურული პროექტი

თანამდებობა	გვარი	ხელმოწერა	თარიღი
მთ. არქიტექტორი	დ. მოსულიშვილი		
არქიტექტორი	გ. ქურციკიძე		
შემსრულა	ნ. გოგიჩაიშვილი		

ქ. თბილისი
ბერბუკის ქ. N3
ტელ: 598 488 798
dima_mosulishvili@yahoo.com

მასშტაბი	1 : 100	სახურავის გეგმა
თარიღი	10.07	

სტადია	ფურცელი	ფურცლები
პროექტი	10	25

მიწის ნაკვეთის საკადასტრო საზღვარი

ჭრილის ხაზი

ღერძის ხაზი

±0.000 იატაკის მოპირკეთების ნიშნული

დაწნევის სისტემა

სახანძრო მილდგარი

სახანძრო განგაშის ღილაკი

ორმხრივი კავშირის სისტემა

წყლის დასალევი შადრევანი

ავარიული განათება

საავარიო განათება

ღიობი ფილაში

თავშესაფრის ფართობი

k-3-90w

კარის სპეციფიკაციის №

კარის ცეცხლმედეგობა

1.00 კარის თავისუფალი სიგანე

2.65 კარის თავისუფალი სიმაღლე

დაკავებულობის ნომერი

# 02	სწ-2	დაკავებულობის ჯგუფი
მ²	131 .6	დაკავებულობისფართობი
დდფ	18 .6	დაკავებულობისდატვირთვის ფაქტორი
დდ	169	დაკავებულობისდატვირთვა

ხელის ცეცხლმაქრი

დამკავებელთა შეტყობინების სისტემა (სახანძრო სიგნალიზაცია)

მექანიკური განიავების სისტემა

EXIT გასასვლელი

ავტოსაშხეფი

ალტერნატიული ავტომატური ცეცხლქრობის სისტემა

კვამლზე მორეაგირე მაუწყებელი

კვამლის ავტომატური აღმომჩენი

შენობიდან გამოსასვლელი

სახანძრო-სამაშველო სამსახურის მიერ გამოსაყენებელი მისაერთებელი ჰიდრანტი

შშმ მისაწვდომობა

მისაწვდომი პარკინგი

სახანძრო მისაერთებელი

1 საათიანი ცეცხლმედეგობის კედელი
შშმ პირთა გადაადგილების მისაწვდომი სვლაგეზი

1 საათიანი ცეცხლმედეგობის კედელი
შშმ პირთა გადაადგილების მისაწვდომი სვლაგეზი

1 საათიანი ცეცხლმედეგობის კედელი
შშმ პირთა გადაადგილების მისაწვდომი სვლაგეზი

სასაწყობო დაკავებულობა

საცხოვრებელი დაკავებულობა

ბეტონის კედელი

ბლოკის კედელი

ფორმატი	დაკვეთა №	პროექტი №	ფაილის სახელი
A-1			

პირობითი აღნიშვნები

±0.00 ნიშნული გეგმაზე

±0.00 ნიშნული ჭრილზე

301.0 / 397.1 გარე ნიშნული

5 ღერძის ხაზი

1 ჭრილის ხაზი

ბეტონის კედელი

ბლოკის კედელი

შენიშვნები

1. ნახაზზე ზომები მოცემულია სანტიმეტრებში;
2. ნახაზზე ყველა ცვლილება მშენებლობისას შეთანხმებული უნდა იყოს პროექტის ავტორთან;
3. ფურცლის კორექტირებით ავტომატურად უქმდება წინა ვარიანტი;

სიტუაციური სქემა



დამკვეთი

პროექტი — მრავალფუნქციური კომპლექსი

მისამართი — ქალაქი თბილის მირიან მეფის ქუჩა №47 (ს.კ 01.10.08.006.128)

თანამდებობა	გვარი	ხელმოწერა
დირექტორი	ლ.შველიძე	
ავტორი	ლ.შველიძე	
დაამუშავა	მ.გიორგაძე	
შეამოწმა	ლ.შველიძე	

საპროექტო ორგანიზაცია
შპს არქსტუდია
ს/კ 416316132

41- … მიხედვით სახანძრო სისტემების სქემა

1:100

თარიღი 12.22.2022

ნახაზი: პირობითი აღნიშვნები

კორექტირება

№	კორექტ.	თარიღი
1		
2		
3		
4		
5		
6		

სტადია	ინდექსი	ფურც.
სტადია პროექტი		

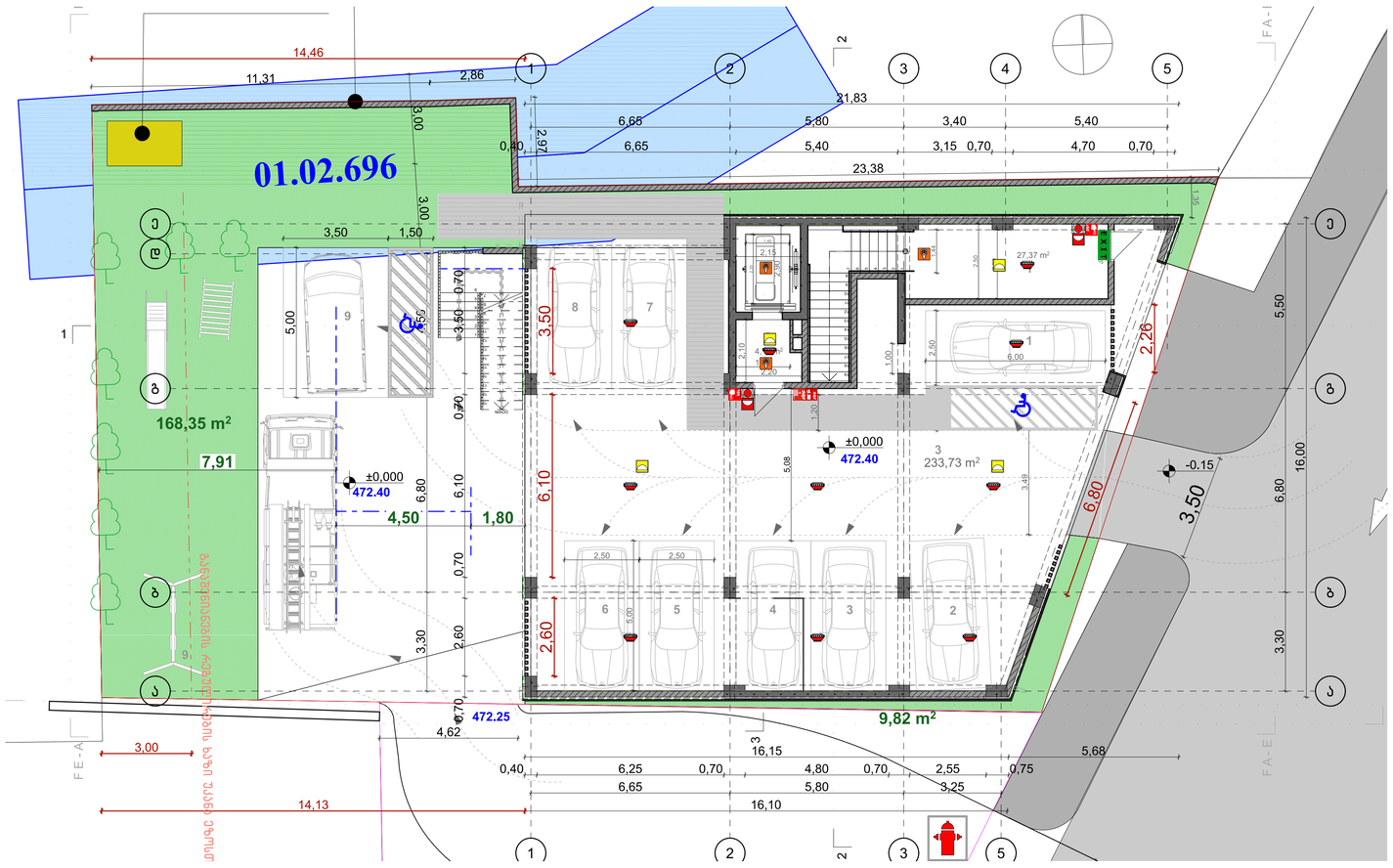

შენობა-ნაგებობის	რაკურსი	პროექტის ეტაპი	ნახატის ნომერი
A-1			

პროექტის აქსონომეტრია

±0.00 ნიშნული ბუნებაზე

±0.00 ნიშნული პროექტზე

3010 / 397.1 ბაღის ნიშნულები

5 ღერძის N ხაზი

1 პროექტის ხაზი

ბეტონის კედლები

ბეტონის კედლები

	სახანძრო ჰიდრანტი
	ელექტრო ავტომობილის დამტენი სადგური
	ავარიული გასასვლელი
	ხანძრის ღილაკსაცემი
	სანიტარული ავტომობილის, შესასვლელის ადგილის მონიშვნა
	ავარიული ტრანსპორტის გასასვლელის მონიშვნა
	ავარიული ტრანსპორტის გასასვლელის მონიშვნა
	ხანძარსაწინააღმდეგო ავტომობილის მისასვლელი გზ

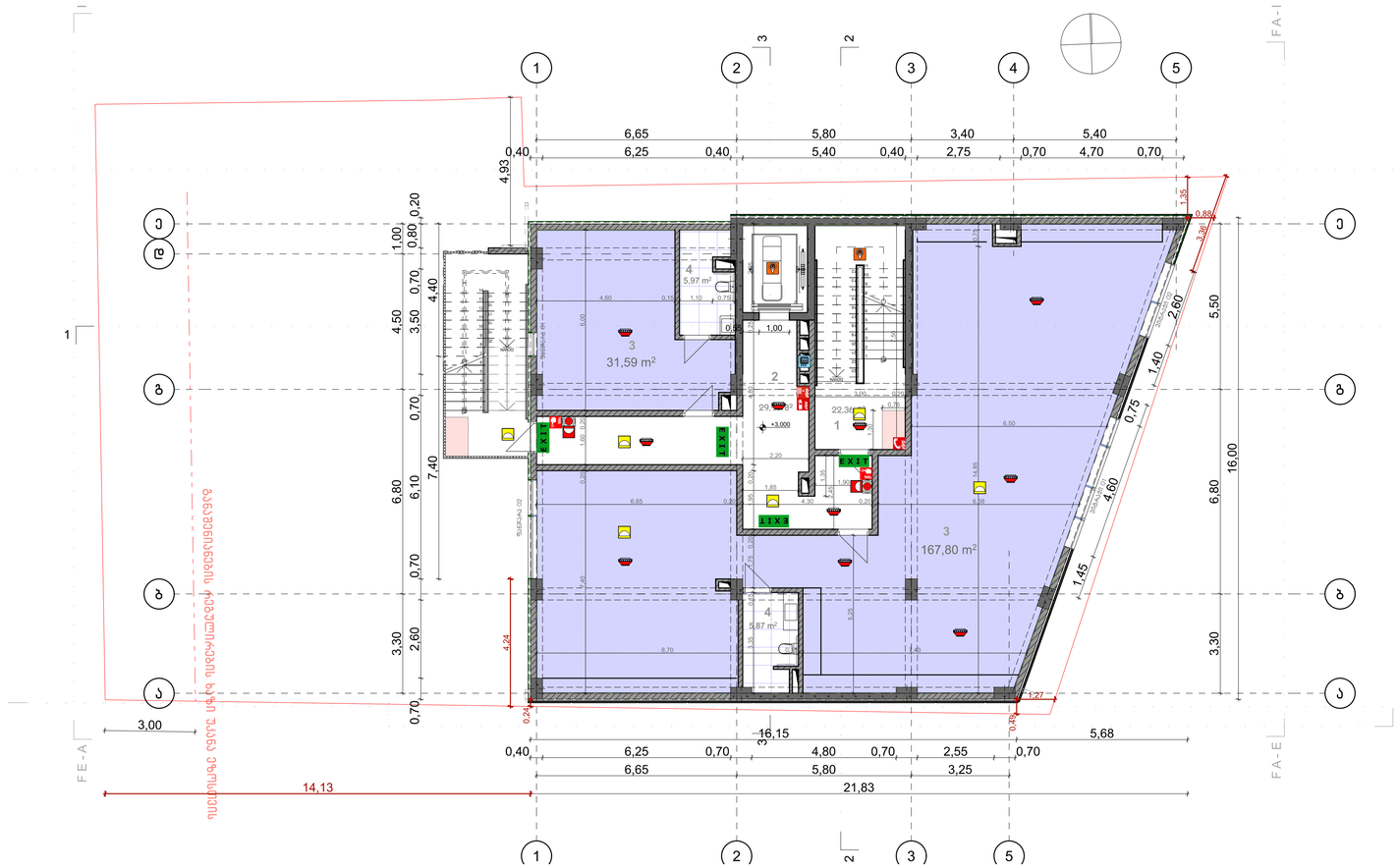

ფორმატი	მაკეტის№	პროექტის№	ნახატის სახელი
A-1			

პროექტის აღნიშვნები

- ±0.00 — ნიშნულები გეგმაზე
- ±0.00 — ნიშნულები ჭრილზე
- 301.0 / 397.1 — ბანაკის ნიშნულები
- 5 — ღერძების ხაზი
- 1 — ჭრილების ხაზი
- გამყოფის კედლები
- გარეკვის კედლები

სიმბოლური სანაკრებები

- სანაცვლო მოწყობილობა
- ელექტრო მანქანა
- ავარიული განათება
- ხანძრის ავტომატიკა
- ხანძრის ავტომატიკა
- ტელეფონი
- ტელეფონი მოსაუბრე მაკრატელა
- ინტერკომი
- ტელეფონი მოსაუბრე ავტომატიკა
- ტელეფონი მოსაუბრე ავტომატიკა
- ტელეფონი
- ტელეფონი მოსაუბრე ავტომატიკა
- ტელეფონი მოსაუბრე ავტომატიკა
- ტელეფონი მოსაუბრე ავტომატიკა

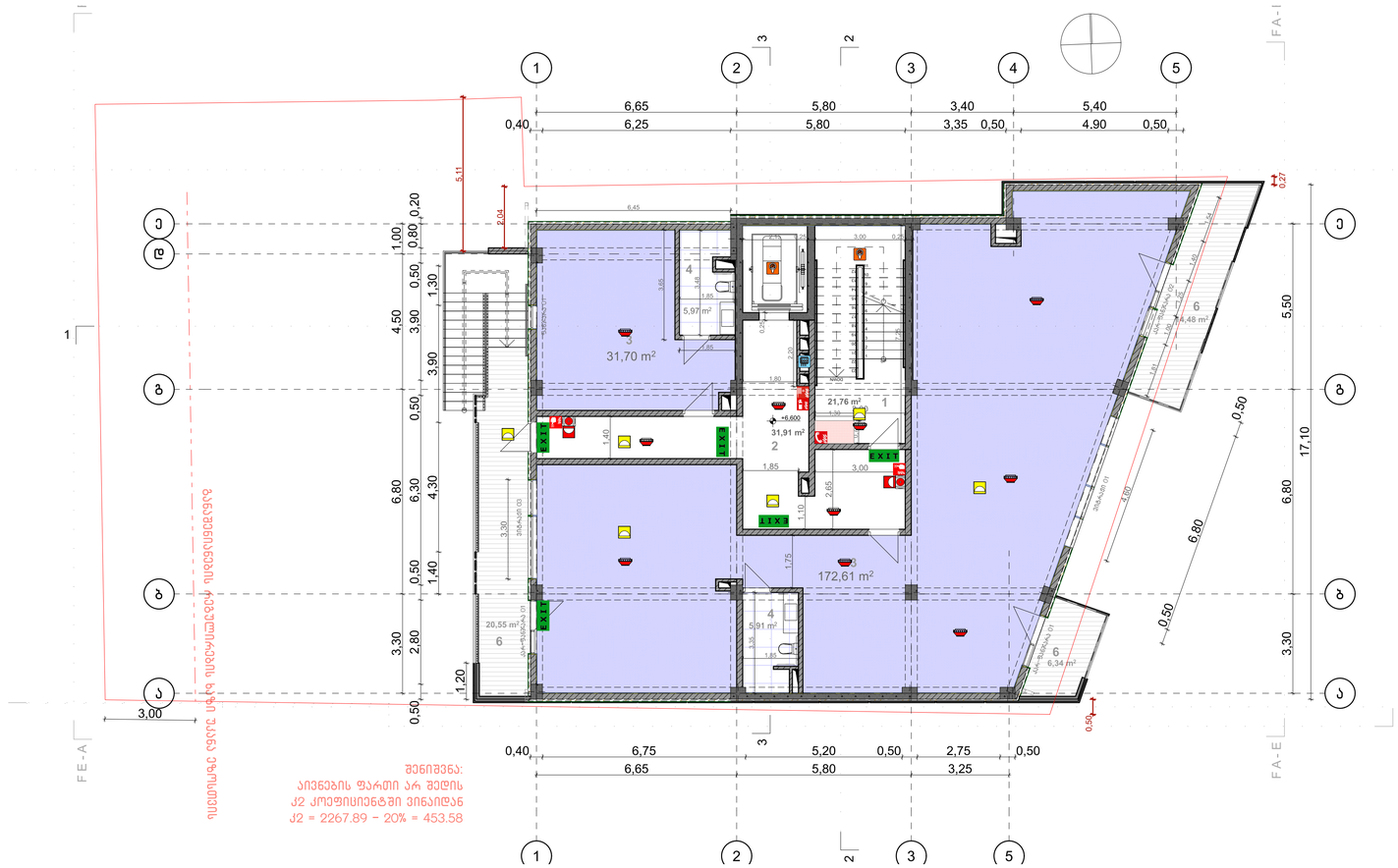

შეფასებული	რაოდენობა	აორთქლების	წყალის ხარჯი
A-1			

პროექტირების პირობები

±0.00 ნიშნულის შესახებ

±0.00 ნიშნულის პროექტი

3010 / 397.1 ბაირი ნიშნულები

5 ღერძების ხაზი

1 პროექტის ხაზი

გვპროექტი კედელი

გვრეკონ. კედელი

სახანძრო საგანგებო ნიშნები

- სახანძრო ჰიდრანტი
- ტიპობრივი ავტომატური სისტემა
- ავტომატური გაანგარიშება
- ხელით ცეცხლმაქრობი
- სატელეფონო ან სხვა საშუალება შესახებ ინფორმაციის მისაწოდებლად
- ტანსაცმლის ან ფეხსაცმლის ტრანსპორტირების საშუალება
- ცეცხლმაქრობი ავტომატური სისტემის მართვის ბლოკი
- ხანძრის ავტომატური სიგნალიზაციის ხელით ჩართვის ღილაკი
- ევაკუაციის მიმართულების მაჩვენებელი
- ევაკუაციის გასასვლელი
- ევაკუაციის მიმართულების მაჩვენებელი ფოტოლუმინესცენტური მასალისგან
- ხანძრის დეტექტორი
- ხანძარსაწინააღმდეგო საშუალებების განთავსების ადგილი
- ევაკუაციის გასასვლელი
- ევაკუაციის მიმართულების მაჩვენებელი ფოტოლუმინესცენტური მასალისგან

1 საკომპასო ლენტოგრაფიული კედელი
ზემო პირობა ბარეალიზებული მიხედვით სრულად

2 საკომპასო ლენტოგრაფიული კედელი
ბანაკირების მიხედვით ბარეალიზებულ ხასიათი ბანაკი

3 საკომპასო ლენტოგრაფიული კედელი
ბანაკირების მიხედვით ბარეალიზებულ ხასიათი ბანაკი

მოძრაობის მიმართულება — მოძრაობის მიმართულება R 9.000

# 02	სრ	ფასადის ფერის ნომერი
სრ	131.6	ფასადის ფერის ნომერი
ფიქრი	18.6	ფასადის ფერის ნომერი
ფერ	169	ფასადის ფერის ნომერი

ბანაკის საერთო ფართობი

ბანაკის ლენტოგრაფიული

ბანაკის ტერიტორიის ფართობი

ლენტოგრაფიული ფართობი	ფერის ნომერი
სრ	131.6
ფიქრი	18.6
ფერ	169

ლენტოგრაფიული ფართობი	ფერის ნომერი
სრ	131.6
ფიქრი	18.6
ფერ	169

ლენტოგრაფიული ფართობი

ლენტოგრაფიული ფართობი	ფერის ნომერი
სრ	131.6
ფიქრი	18.6
ფერ	169

ბანაკის ლენტოგრაფიული ფართობი

ბანაკის ტერიტორიის ფართობი

ბანაკის ტერიტორიის ფართობი

ბანაკის ტერიტორიის

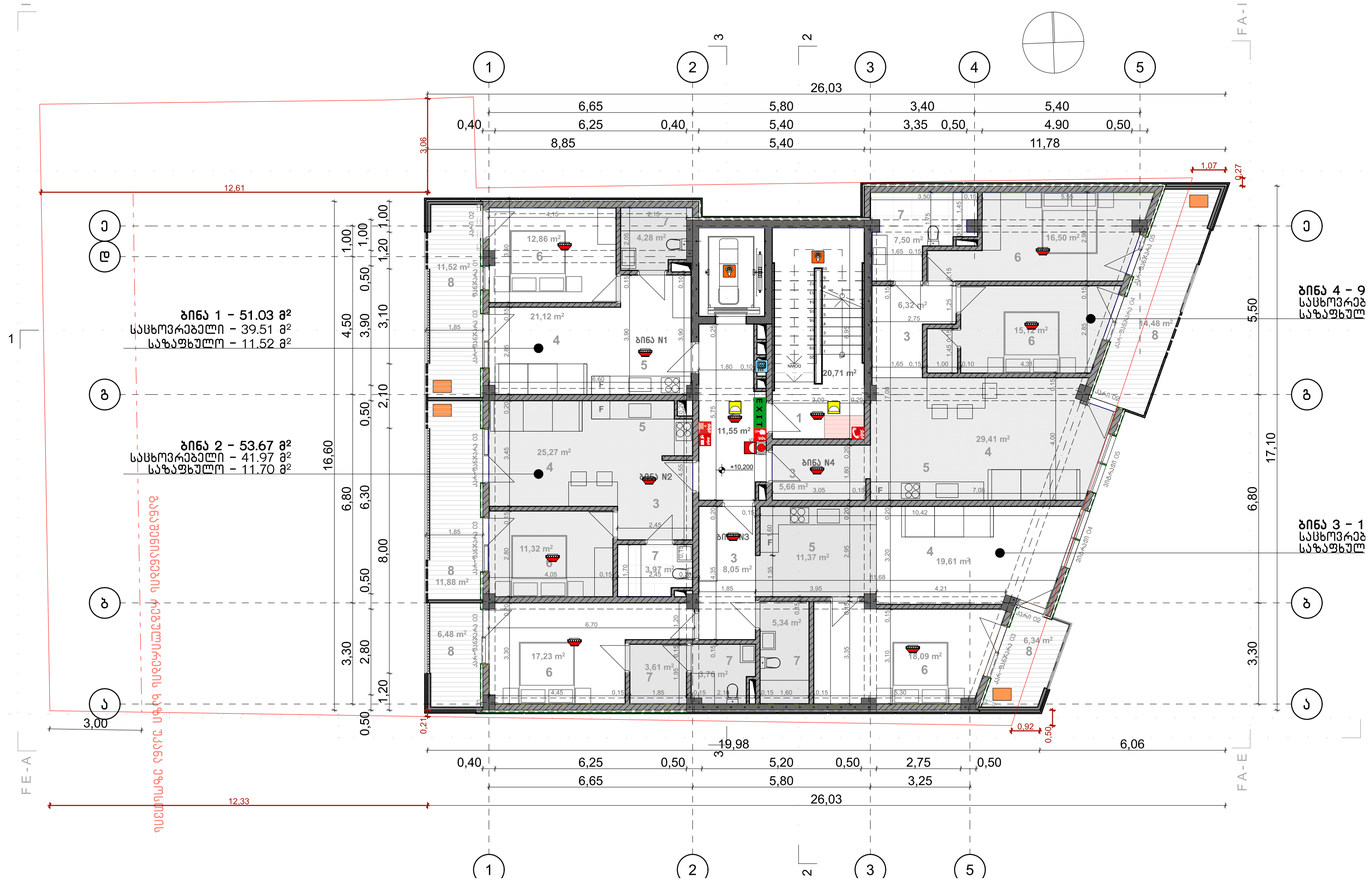

A-1			

პროექტირების ეტაპი

±0.00 ნიშნულები ტერიტორიაზე

±0.00 ნიშნულები სართულზე

3010 397.1 ბაღის ნიშნულები

5 ღერძების ხაზი

1 პროფილის ხაზი

გეგმაზედის კედელი

გადერების კედელი

სიმბოლური საგანგებოები

- საბანაო მოედანი
- ტიპობილი ელემენტის ხანძარსაწინააღმდეგო ჭა
- ხანძარსაწინააღმდეგო ბანკეტა
- ჯარის ლითონშლაი
- საბანაოზედაპირის ხანძარსაწინააღმდეგო ჭა-ავზის ელემენტის ბანკეტა
- ქანცრის ავარიულად ჩაშვების ადგილი
- ქანცრის მოსაცდელი ბალიშები
- ბანაკის ტანი
- ტრანსპორტის მოსახვევის ელემენტის ხანძარსაწინააღმდეგო ჭა-ავზის ელემენტის ხანძარსაწინააღმდეგო ჭა-ავზის ელემენტის
- საბანაოს ბანკეტის რკინა
- ტრანსპორტის მოსახვევი
- საბანაოს ბანკეტა
- ტრანსპორტის ხანძარსაწინააღმდეგო ჭა-ავზის ელემენტის ხანძარსაწინააღმდეგო ჭა-ავზის ელემენტის
- ხანძარსაწინააღმდეგო ინვენტარის ადგილი
- ტრანსპორტის ხანძარსაწინააღმდეგო ჭა-ავზის ელემენტის
- საბანაოს ბანკეტის ხანძარსაწინააღმდეგო
- ბანკეტის

1 საკონტაქტო ელექტრქსადენის კედელი
ჭეშმ ქსნის ბაღაანაშენების მიხედვით სპრაკის

2 საკონტაქტო ელექტრქსადენის კედელი
ბანაკშორების მიხედვით ბანაკშორების სასაღრო ხაზის მანძილზე

3 საკონტაქტო ელექტრქსადენის კედელი
ბანაკშორების მიხედვით ბანაკშორების სასაღრო მანძილზე

მოძრაობის მიმართ მოძრაობის მიმართულება R 9.000

# 02	სულ	ნაკვეთის ფართობის ჯამური
სულ	131.6	ნაკვეთის ფართობის ჯამური
მიწის	18.6	ნაკვეთის ფართობის ჯამური
ფილ	169	ნაკვეთის ფართობის ჯამური

ბანაკის საინჟინრო ქსელები

ბანაკის ელექტრომომარაგება

ბანაკის ტელეფონიზაცია სისტემა

ნაკვეთის ზედაპირის ანგარიში

ნაკვეთის ზედაპირის ჯამური	
სამშენებლო ზედაპირი (მ²)	
გარემოსმოქმედი ზედაპირი (მ²)	

შენიშვნები

1. ნახაზზე ნაჩვენები ელექტრონული მოწყობილობები,
2. ნახაზზე ელექტრონული მოწყობილობები ელექტრომომარაგების ბაზა-ზიდან ელექტრომომარაგების ავარიული ელექტრომომარაგების ბენზინის ზომა ნახაზებით,
3. შესაფერისი ტრანსფორმატორის ავარიულად ჩაშვება ზომა ნახაზებით

საკონტაქტო პირი KEY PLAN



შპს „არქიტექტორი სტუდიო“
ს/კ 416316132

შემსრულებელი	ვინ	ხელმოწერა
მთავარმთავარი	ლ. ჯიშკარიანი	
პროექტი	ლ. ჯიშკარიანი	
ჩარჩოები	ნ. პოლოზაშვილი	
მასშტაბი	ლ. ჯიშკარიანი	

საკონსულტაციო ორგანიზაციები

შპს. არქიტექტორი

ს/კ 416316132

ობიექტის დასახელება, მისამართი, საკადასტრო კოდი

მასშტაბი	1:200	თარიღი 12.12.2022

ნახაზის

პროექტის ეტაპი

#		
1		
2		
3		
4		
5		
6		

ნაკვეთის ჩვენი ±0.000 ნიშნულის

სახელი	ნახაზის	ხელმოწ.
ნახაზის პირველი		

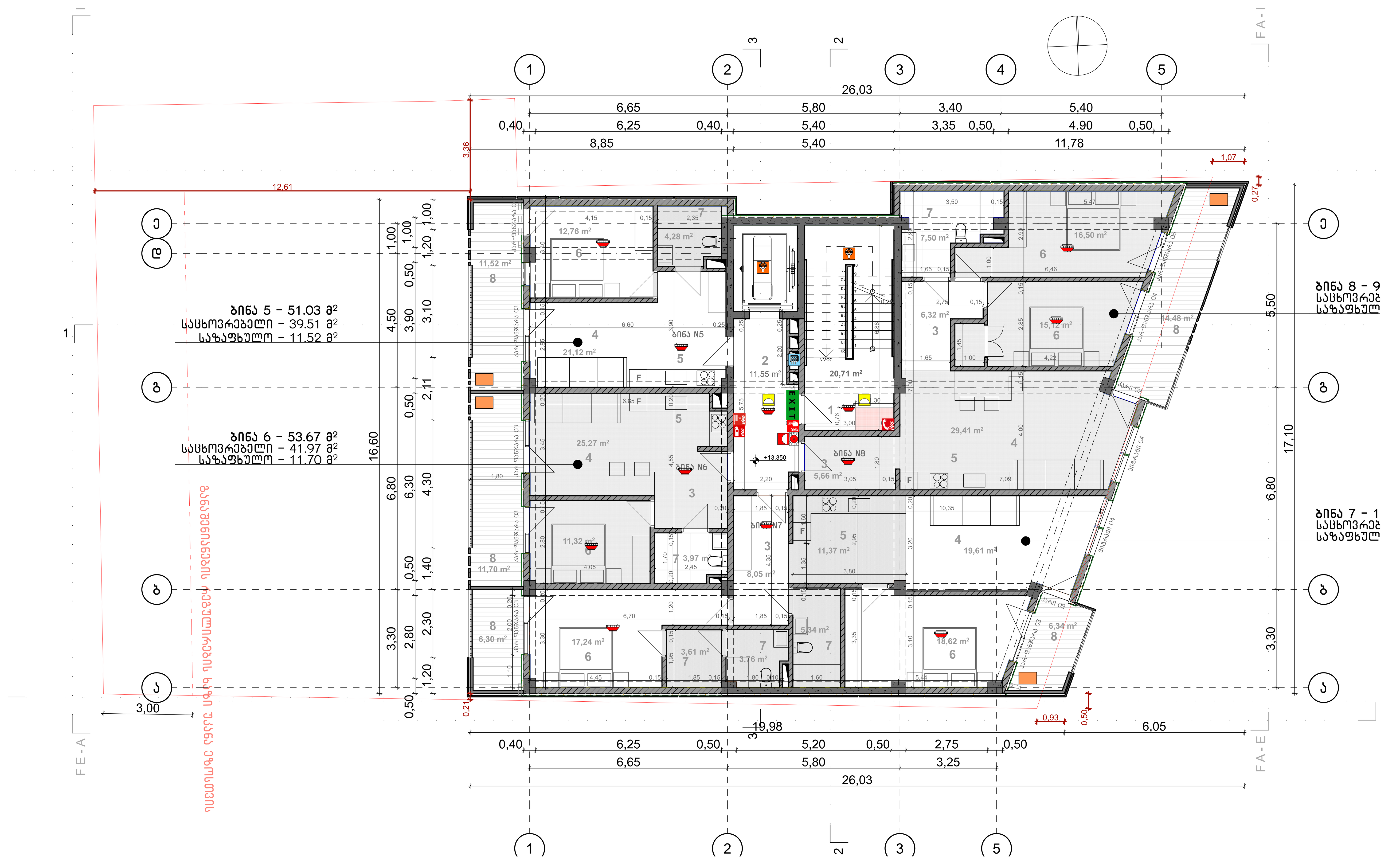

ფორმატი	დავალება:	პროექტი:	ფაილის სახელი
A-1			

პირობითი აღნიშვნები

- ±0.00 ნიშნული გეგმაზე
- ±0.00 ნიშნული ჭრილზე
- 301.0 / 397.1 გარე ნიშნული
- 5 ღერძის ხაზი
- 1 ჭრილის ხაზი
- ბეტონის კედელი
- ბლოკის კედელი

სიმბოლოს სახელწოდება
სახანძრო მილდგარი
ორმხრივი კავშირის სისტემა
ავარიული განათება
ხელის ცეცხლმაქრი
სახანძრო-სამაშველო სამსახურის მიერ გამოსაყენებელი მისაერთებელი(ფიდრანტი)
კვამლის ავტომატური აღმომჩენი
კვამლზე მორეაგირე მაუწყებელი
ავტოსაშხეფი
ალტერნატიული ავტომატური ცეცხლქრობის სისტემა
სახანძრო განგაშის ღილაკი
თავშესაფარის ფართობი
საავარიო განათება
დამკავებელთა შეტყობინების სისტემა (სახანძრო სიგნალიზაცია)
შშმპ მისაწვდომობა
მისაწვდომი პარკინგი
წყლის დასალევი შადრევანი/აპარატი
სახანძრო მისაერთებელი
გასასვლელი

1 საათიანი ცეცხლმედეგობის კედელი
შშმ პირთა გადაადგილების მისაწვდომი სვლაგეზი

2 საათიანი ცეცხლმედეგობის კედელი
გასასვლელთან მისადგომი მაქსიმალური სავალი მანძილი

3 საათიანი ცეცხლმედეგობის კედელი
გასასვლელთან მისადგომი მაქსიმალური სავალი მანძილი

მილდგარის მილი — მილდგარის მილი — R 9,000

დაკავებულობის ნიშანი: # 02 — სწ-2 — დაკავებულობის ჯგუფი; ფ — 131.6 — დაკავებულობის ფართობი; დღფ — 18.6 — დაკავებულობის დატვირთვის ფაქტორი; დდ — 169 — დაკავებულობის დატვირთვა

კარის სპეციფიკაცია: k-3-90w — კარის ცეცხლმედეგობა; 1.00 — კარის თავისუფალი სიგანე; 2.65 — კარის თავისუფალი სიმაღლე

დაკავებულობის ჯგუფის აღნიშვნა

დაკავებულობის ჯგუფები	დაკავებულობის ჯგუფის აღნიშვნა
სასაწყობო ჯგუფი (სწ)	
საცხოვრებელი ჯგუფი (სც-2)	

შენიშვნები

1. ნახაზზე ზომები მოცემულია მილიმეტრებში;
2. ნახაზზე ყველა ცვლილება შეთანხმებისას შეთანხმებული უნდა იყოს პროექტის ავტორთან
3. ფურცლის კორექტირებით ავტომატურად უქმდება წინა ვარიანტი

სიტუაციური სქემა — KEY PLAN

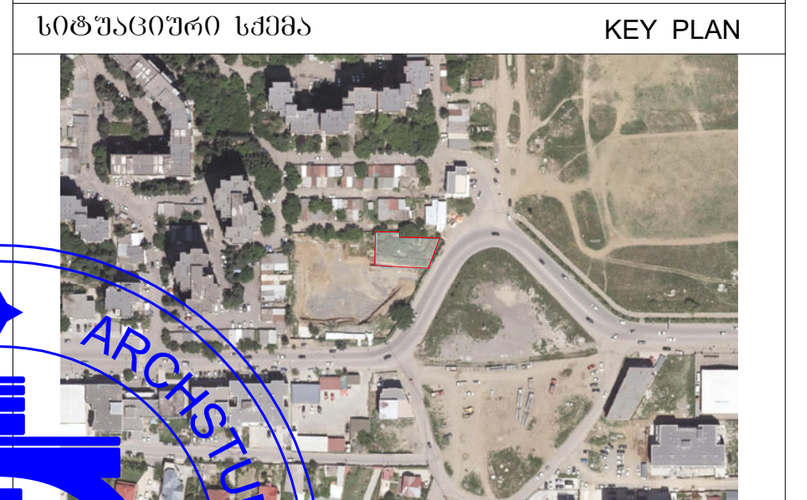

დამკვეთი	მრავალფუნქციური კომპლექსი
პროექტი	ქალაქი თბილის მერიან ... ქუჩა N47 (ს.კ 01.10.08.006.128)
...	... უნივერსიტეტი, სოფელი ცხვარიჩამია ს.კ ...05.01.356

თანამდებობა	გვარი	ხელმოწერა
დირექტორი	ლ.შველიძე	
ავტორი	ლ.შველიძე	
დაამუშავა	მ. გიორგაძე	
შეამოწმა	ლ.შველიძე	

საპროექტო ორგანიზაცია
შპს. არქსტუდია
ს/კ 416316132

41-ე დადგენილების მიხედვით სახანძრო სისტემების სქემა

მასშტაბი	1:200	თარიღი	12.22.2022

ნახაზი: სართულის გეგმა ±0.000 ნიშნულზე

კორექტირება: # 1 2 3 4 5 6

სტადია	ინდექსი	ფურც.
სტადია პროექტი		

ARCHSTUDIO LTD — შპს არქსტუდია — 416316132 — GEORGIA

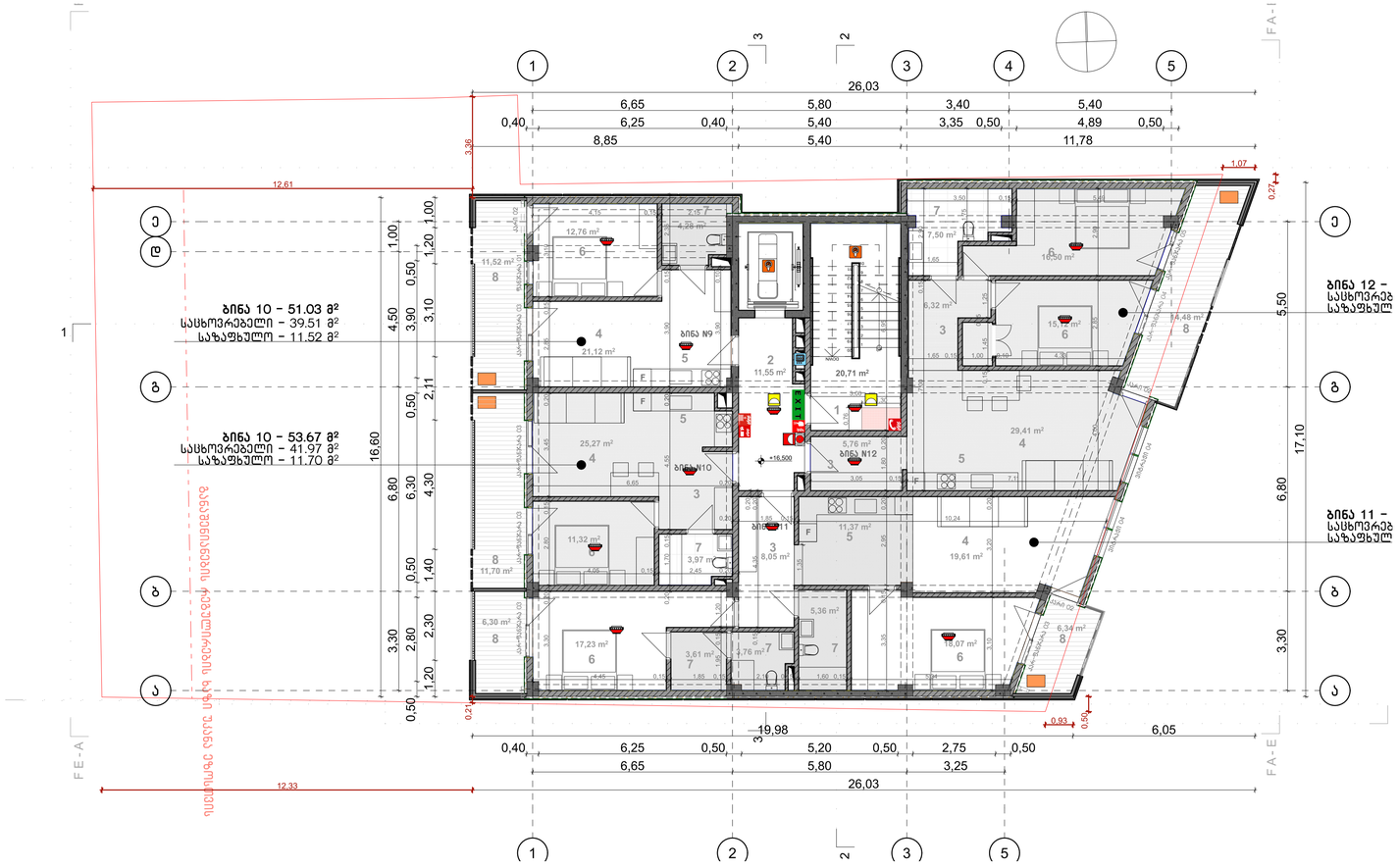

ფორმატი	ზომები	პროექტის №	ნახაზის ნომერი
A-1			

პროექტის აღნიშვნები

- ±0.00 — ნიშნულები მესამეზე
- ±0.00 — ნიშნულები პირველზე
- 3010 / 397.1 — ბაღის ნიშნულები
- 5 — ღერძის ხაზი
- 1 — პროფილის ხაზი
- გამყოფის კედელი
- პროექტის კედელი

სიმბოლური საკვლევი

- საპასუხო მოწყობილობა
- ელექტრული კვების ხაზის
- ელექტრული მატარებელი
- ხანძრის ავტომატური
- საპასუხო ხელსაწყოების შენობაში, მათ შორის ხანძრის ანგარიშის ინსტალაციის ტექნიკური
- კვების ავარიული ელექტრული
- კვების მოწყობილობა მატერიალური
- ელექტრული
- ელექტრული ავარიული ელექტრული ავტომატური
- საპასუხო ხანძრის ზონალი
- ტელეფონის ხაზი
- საპასუხო ხანძრის
- ხანძრის ავტომატური მოწყობილობის ხანძრის ავტომატური სისტემის
- ხანძრის მოწყობილობა ავარიული
- ხანძრის ავტომატური ელექტრული სისტემის
- ხანძრის ავტომატური

1 საკომპასო ელექტრომეტრიული კედელი
ჭრის პირობა გარეკანისმიერების მიხედვით სრულად

2 საკომპასო ელექტრომეტრიული კედელი
გამანაწილებლის მიხედვით გამანაწილებელ
ხაზიდან მანძილი

3 საკომპასო ელექტრომეტრიული კედელი
გამანაწილებლის მიხედვით გამანაწილებელ
ხაზიდან მანძილი

მოწოდების მიწა — მიწოდების მიწა — R 9.000

# 02	M^2	ოთახის ნომერი, ზედაპირი
SF	131.6	ოთახის ნომერი/ფართობი
ფიქრი	18.6	ოთახის ნომერი/ფართობი/ფანჯრის ფართობი
ფენ	169	ოთახის ნომერი/ფანჯრის ფართობი

ოთახის სპეციფიკაციები

ოთახის ნომერი
ოთახის ფართობი/ფანჯრის ფართობი

ზედაპირების ფერების აღნიშვნა

ფერადი ზედაპირი	ზედაპირის ფერი
ბეტონის ზედაპირი (M)	
ბეტონის ზედაპირი (M+2)	

შენიშვნები

1. ნახაზზე ნაჩვენები მოწყობილობა მოწოდებისთვისაა,
2. ნახაზის ყველა ელემენტი უნდა შესრულდეს ზემოთ ნახსენები ტიპის მოწყობილობის ინსტრუქციის მიხედვით,
3. შემთხვევაში, თუ ნახაზზე ნაჩვენები ინფორმაცია ეწინააღმდეგება ტექნიკის ნაწილს, გამოიყენეთ ტექნიკის ინფორმაცია.

საკონსულტაციო სქემა — KEY PLAN



არქიტექტურული სტუდია არქიტექტორი
STUDIO ARCHITECTURE LTD
416316132

ცვლილების ტიპი	ავტორი	ხელმოწერა
პროექტირება	ლ. ჭელიძე	
პროექტი	ლ. ჭელიძე	
ნახაზები	ლ. ჭელიძე	
ინჟინერია	ნ. ბერიაშვილი	
ტექნიკური	ლ. ჭელიძე	

საავტორო უფლებები

შპს. არქიტექტურა

ს/კ 416316132

ობიექტის დასახელება, მისამართი, საკადასტრო კოდი

მასშტაბი	1:200	თარიღი	12.22.2022

ნახაზის პროექტირება

#		
0		
1		
2		
3		
4		
5		
6		

ნახაზის ტიპი: გეგმა ±0.00 ნიშნულზე

ხელმძღვანელი	ლ. ჭელიძე	შენობა
ხელმოწერა		

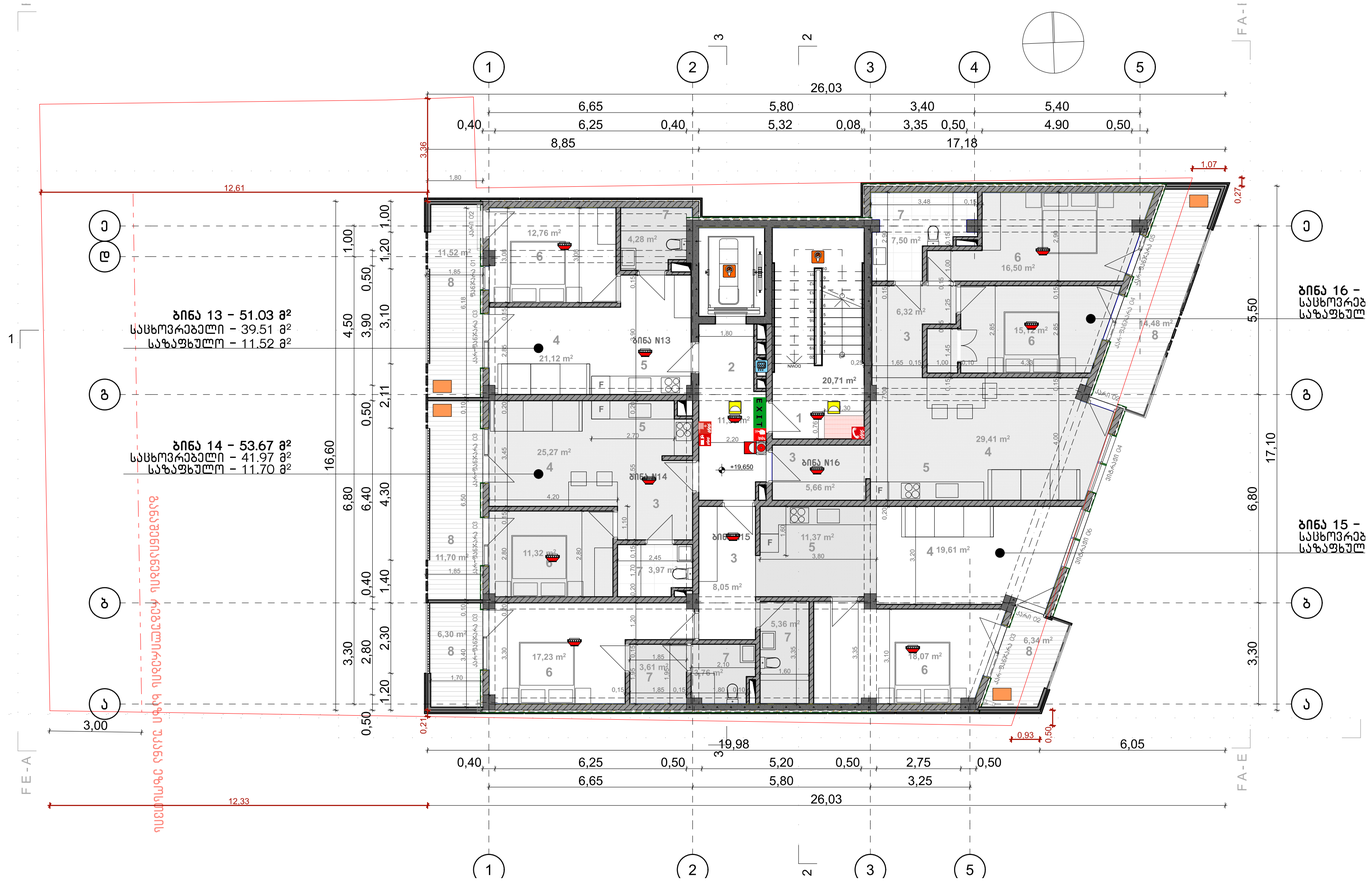

ფორმატი	მაკეტის №№	პროექტის №№	შესრულ. ნამუშევ.
A-1			

პროექტის აღნიშვნები

- ±0.00 — ნიშნული ტროტუარზე
- ±0.00 — ნიშნული ასფალტზე
- 301.0 / 297.1 — ბაღის ნიშნულები
- 5 — ღერძის №
- 1 — ბრუნვის ხაზი
- ბეტონის კედელი
- ბლოკის კედელი

სიმბოლური აღნიშვნები

- სახანძრო ჰიდრანტი
- ელექტრო კაბინა
- სახანძრო ავზი
- ხანძრის ღილაკი
- სახანძრო ნიშნები, ისრები
- ევაკუაციის გზა
- ევაკუაციის მარშრუტი
- ხანძრის ტელეფონი
- ევაკუაციის მარშრუტის განათების ნათურა
- სახანძრო ჯაჭვი
- ინდივიდუალური დაცვის საშუალებების სახანძრო ფარი
- ხანძრის დეტექტორი
- ხანძრის ხელით ჩართვა
- ხანძრის ხელით ჩართვის ადგილი
- სახანძრო ბოქლომით
- ხანძრის ხელით ჩართვის ადგილი

1 საკმისაღე ელექტრქონტაქტის კედელი
ჯეს პირობა გარეკანძრევის მოსაწყობი სწორკუთხ

2 საკმისაღე ელექტრქონტაქტის კედელი
გამანაწილებლის მოსაწყობი გასაშავებელი
ხასაღე მანძილი

3 საკმისაღე ელექტრქონტაქტის კედელი
გამანაწილებლის მოსაწყობი გასაშავებელი
ხასაღე მანძილი

მოძრაობის მიმღე — მოძრაობის მიმღე — R 9.000

# 02	სრ	სააღრიცხვო ჯგუფი
სულ	131.6	სააღრიცხვო ნაგებობის ფართობი
ფიქრ	18.6	სააღრიცხვო ნაგებობის ფართობი
ფიქ	149	სააღრიცხვო ნაგებობის ფართობი

ბაღის საინჟინრო ქსელები
ბაღის ელექტრომომარაგება
ბაღის ტელეფონიზაცია ბაღის

შენობა-ნაგებობების ჯგუფების აღნიშვნა

ნაგებობის ჯგუფის №№	შენობა-ნაგებობის №№
საცხოვრებელი შენობა (სრ)	
საზაფხულო შენობა (სრ1)	

ზომები

1. ნახაზზე ნაჩვენები ყველა ზომა მოცემულია მილიმეტრებში.
2. ნახაზის ზედა ნიშნულები მითითებულია ზღვის დონიდან მეტრებში.
3. შენობის ტიპობრივი ელემენტების ანაზომებში შეიძლება იყოს ცდომილება

საორიენტაციო სქემა — KEY PLAN



ARCHITECTURE STUDIO LTD
416316132

შემსრულებელი	გვარი	ხელმოწერა
რუსუდან ბერიძე	არ მითითებულა	
ანზორ ნიკოლაძე	არ მითითებულა	
ნიკოლოზ ბაქრაძე	ვ. ბიბილაშვილი	
შალვა ლორთქიფანიძე	არ მითითებულა	

საკონსულტაციო ორგანიზაციები

შპს. არქიტექტურა

ს/კ 416316132

ქ.ბათუმში, ზ.ანდრონიკაშვილის ქუჩა №13, ბინა №1

მასშტაბი	1:200	თარიღი	12.12.2022

ნახაზის — ცვლილებების ჩამონათვალი

6		
5		
4		
3		
2		
1		
#		

საორიენტაციო ნიშნულები ±0.00 ნიშნულზე

ხასაზომი	ტიპობრივი	ლიტერა
ხასაზომი ინსპექტორი		



A-1			

პროექტირების ეტაპებისა

±0.00 ნიშნულები ბეტონზე

±0.00 ნიშნულები ასფალტზე

3010 397.1 ბაღის ნიშნულები

5 ღერძის ხაზი

1 პროფილის ხაზი

გეგმაზომის კედელი

გადლუვის კედელი

სახანძრო საკომუნიკაციო

- საპასპორტო მოედანზე
- ელექტრო კაბინის სახანძრო
- ავტომანქანის მისაბრძანა
- ხანძრის ავტომანქანა
- სანიტარული ავტომანქანა ხანძრის ჩაქრობის საშუალებით
- ტანსაცმლის ჩასაცმელი ოთახი
- ტანსაცმლის ჩასაცმელი ოთახი
- ხანძრის ჩაქრობის
- ავტომატიკის ცენტრალური ხანძარსაწინააღმდეგო სისტემის
- საპასპორტო მისაბრძანა ოთახი
- მოსაცდელი ოთახი
- ელექტრო ფარი
- ხანძრის ავტომატური სიგნალიზაციის ცენტრალური
- ხანძრის ავტომატური სიგნალიზაციის მიმღები
- ხანძრის ავტომატური სიგნალიზაციის ხელით
- ხანძრის ავტომატური სიგნალიზაციის ავტომატური
- ხანძრის ავტომატური სიგნალიზაციის ხელით
- ხანძრის ავტომატური სიგნალიზაციის ხელით
- ხანძრის ავტომატური სიგნალიზაციის ხელით

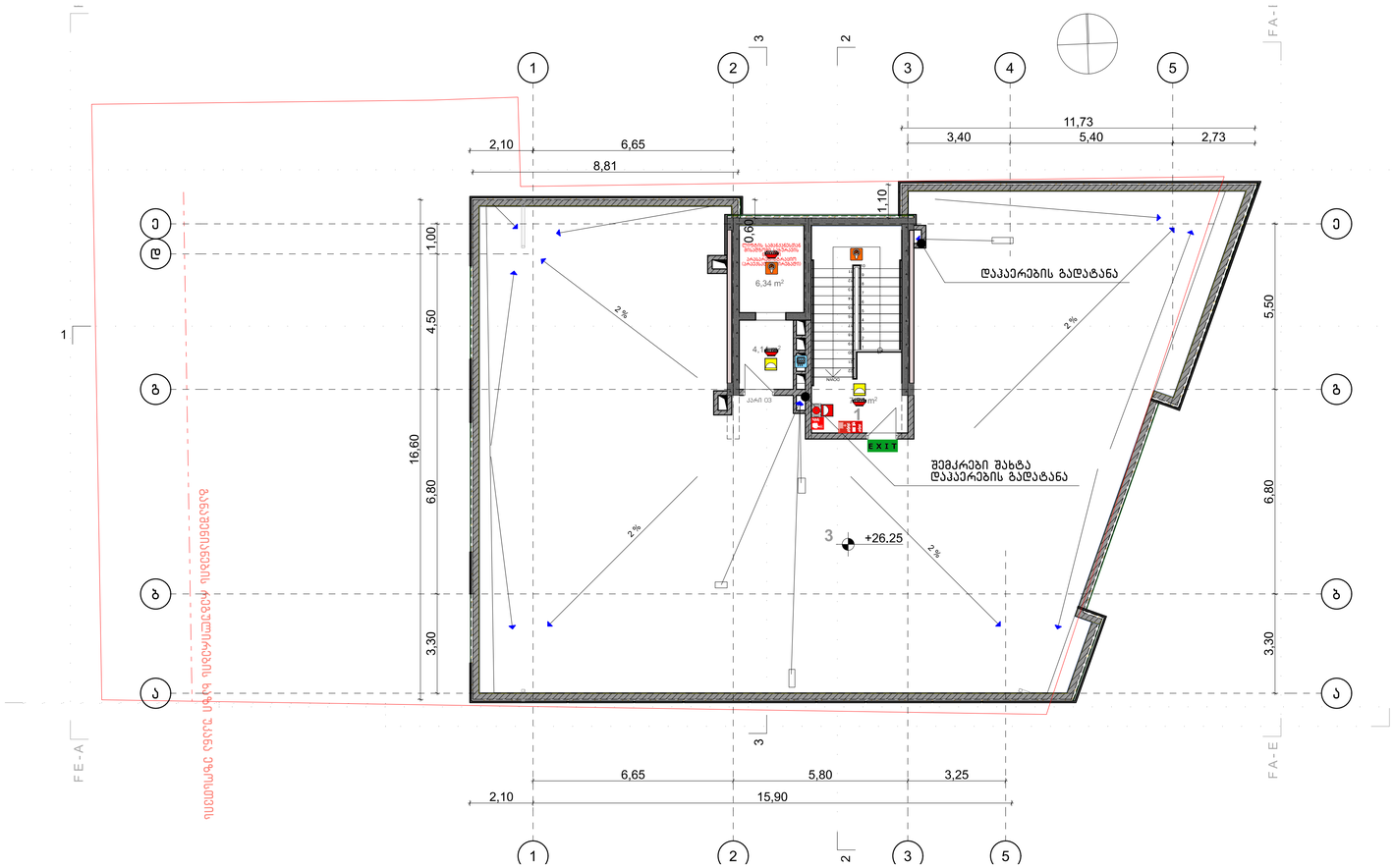

შენობა-ნაგებობის	რაკურსი	პროექტის ეტაპი	ნახატის ნომერი
A-1			

პროექტის აღნიშვნები

- ±0.00 — ნიშნული ტერიტორიაზე
- ±0.00 — ნიშნული სართულზე
- 301.0 / 397.1 — ბაღის ნიშნულები
- 5 — ღერძის ხაზი
- 1 — პროექტის ხაზი
- გამყოფის კედელი
- ბეტონის კედელი

სიმბოლური საჩვენებლები	
	საანგარიშო ფილტვები
	ელექტრული გაანგარიშება სინათლის
	ელექტრული გაანგარიშება
	ხანძრის ავტომატიკა
	საანგარიშო ანგარიშები ხანძრის ან ავარიის შემთხვევაში ადამიანების ევაკუაციის პირობების
	ანგარიში პანორამული ხანძრის
	ანგარიში ორობითი ხანძრის
	ხანძრის ავტომატური
	ავტომატიკის ანგარიში ხანძრის ავტომატური სისტემის
	საანგარიშო ანგარიში რეზერვი
	რაციონალური ანგარიში
	საანგარიშო ანგარიში
	რეზერვი ანგარიში ხანძრის ავტომატური სისტემის
	ანგარიში ხანძრის ავტომატური სისტემის
	ანგარიში ხანძრის ავტომატური სისტემის
	ანგარიში

1 საკომპაქტო ელექტრომეურნეობის კედელი
ზემო პირობა გაფართოებულების მიზანშეწონილ სიმაღლეზე

2 საკომპაქტო ელექტრომეურნეობის კედელი
გაფართოებულების მიზანშეწონილ გაფართოებულ ხასიათი მაგალითი

3 საკომპაქტო ელექტრომეურნეობის კედელი
გაფართოებულების მიზანშეწონილ გაფართოებულ ხასიათი მაგალითი

მოძრაობის მიმართულება — მოძრაობის მიმართულება R 9.000

ფასადის ფერადოვანი გადაწყვეტა		
# 02	M-2	ფასადის ფერადოვანი გადაწყვეტა
BF	131.6	ფასადის ფერადოვანი გადაწყვეტა
RRPR	18.6	ფასადის ფერადოვანი გადაწყვეტა
RRE	169	ფასადის ფერადოვანი გადაწყვეტა

- ბაღის საინფორმაციო
- ბაღის ელექტრომეურნეობა
- ბაღის ტექნიკური სისტემა
- ბაღის ტექნიკური სისტემა

ფასადის ზედაპირის ანგარიში

ფასადის ფერადოვანი გადაწყვეტა	ფასადის ზედაპირის ანგარიში
საანგარიშო ზედაპირი (M)	
ბაღის ფასადების ზედაპირი (M2)	

შენიშვნები

1. ბაღის M2 ფასადი ტიპიური ფორმებისა;
2. ბაღის M2 ტერიტორიაზე ელექტრომეურნეობის პირობებში;
3. შენიშვნა ტიპიური ბეტონის ფასადის ზედაპირი ზემო ნაწილისა

საპროექტო ხაზები — KEY PLAN



ARCHITECTURE STUDIO LTD
416316132

მონაწილეობა	გვარი	ხელმოწერა
მთავარპროექტი	ფ. ფილონიკი	
პროექტი	ფ. ფილონიკი	
ზედამხედველი	ს. ბერიძიშვილი	
შესრულება	ფ. ფილონიკი	

საპროექტო ორგანიზაცია

შპს. არქიტექტორი

ს/ნ 416316132

მასშტაბი	1:200	ფაილის	12.22.2022

ბაზისი	პროექტირება		
საკოორდინაციო ბაზისი ±0.000 ნიშნულზე	#		
	1		
	2		
	3		
	4		
	5		
	6		
ბაზარზე	1	ნებისმიერი	შენიშვნა
ბაზარზე პროექტირება			

მრავალფუნქციური კომპლექსი

ქალაქი თბილისი, მიხეილ მეფის ქუჩა #47

დაჯავშნილობის და გასასვლელი საშუალებების ჰოტელი

საქართველოს მთავრობის 2016 წლის 28 იანვრის №41 დადგენილებასთან
ტექნიკური ჩანართის "შენობა-ნაგებობის უსაფრთხოების წესების"
დამტკიცების თაობაზე შესაბამისობის ანალიზი



2024 წ.

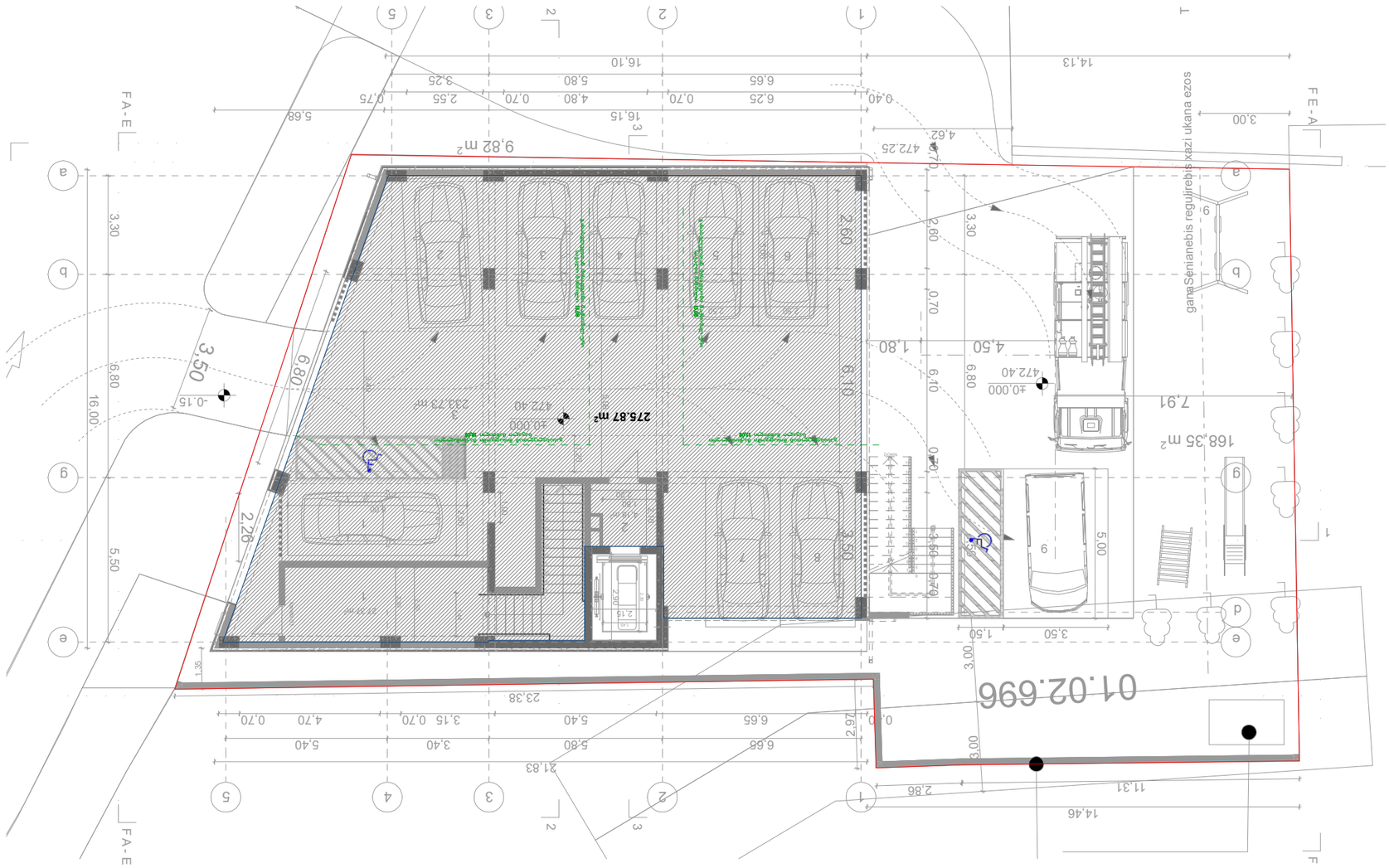

0.000 ნიშნულის გეგმა

ბინა №2 (ბ-2)

ბინის ფართი (მ)	ბინაში შემავალი ბაღის ფართი (მ)	ბინაში შემავალი აივნების ფართი (მ)
90		

ბინაში შემავალი ოთახების დასახელება, ფართი და ტიპი

ბინა №2	ოთახის დასახელება	ფართი (მ²)	ტიპი
	სააბაზანო	3.64	
	სააბაზანო	3.64	
	ტუალეტი	1.69	
	ტუალეტი	1.69	
	ტუალეტი	1.69

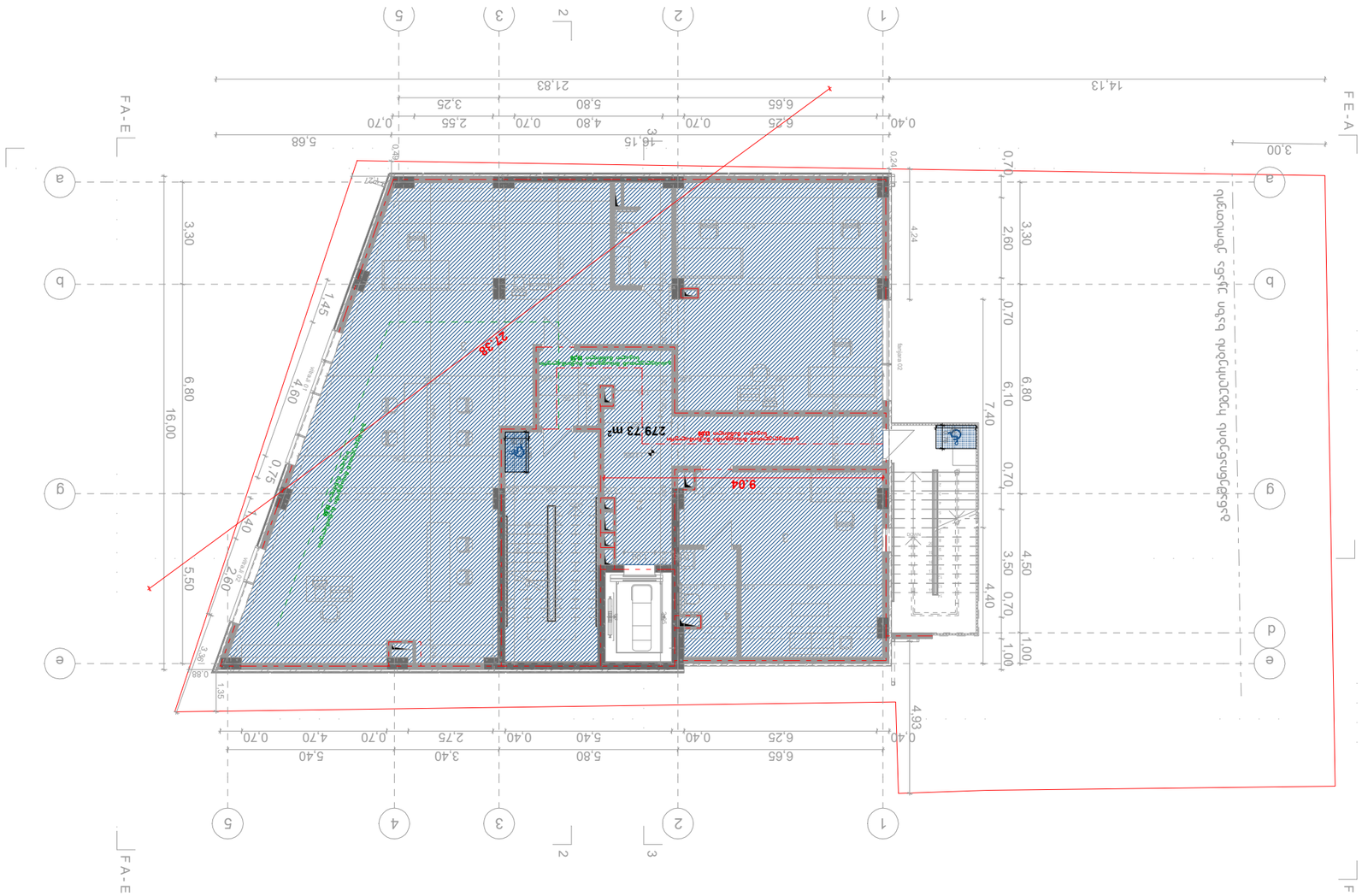

ნაკვეთის პლანი
(სა)

ნაკვეთი 304 - სანებართვო პირობები

304.1 სანებართვო პირობით ნებადართულია მოსაზღვრე ნაკვეთის მესაკუთრესთან შეთანხმებით, ბაღის ნაგებობის, ბორდიურის, ბილიკის, ბაღის ელემენტების, მცენარეების, ბაღის ავეჯის, ბაღის ნაგებობების, ბაღის ტექნიკური მოწყობილობების და ბაღის ნაგებობების ნაწილების განთავსება ნაკვეთის საზღვრიდან 0.6 მ-ზე ნაკლებ მანძილზე.

- ბაღის ნაგებობა ან ბაღის ელემენტი, რომლის სიმაღლე აღემატება 2.5 მ-ს, ნაკვეთის საზღვრიდან 2 მ-ზე ნაკლებ მანძილზე განთავსებული ბაღის ნაგებობა ან ბაღის ელემენტი, რომლის სიმაღლე აღემატება 1.5 მ-ს, ნაკვეთის საზღვრიდან 1 მ-ზე ნაკლებ მანძილზე განთავსებული ბაღის ნაგებობა ან ბაღის ელემენტი, რომლის სიმაღლე აღემატება 0.6 მ-ს, ნაკვეთის საზღვრიდან 0.6 მ-ზე ნაკლებ მანძილზე განთავსებული ბაღის ნაგებობა ან ბაღის ელემენტი, რომლის სიმაღლე არ

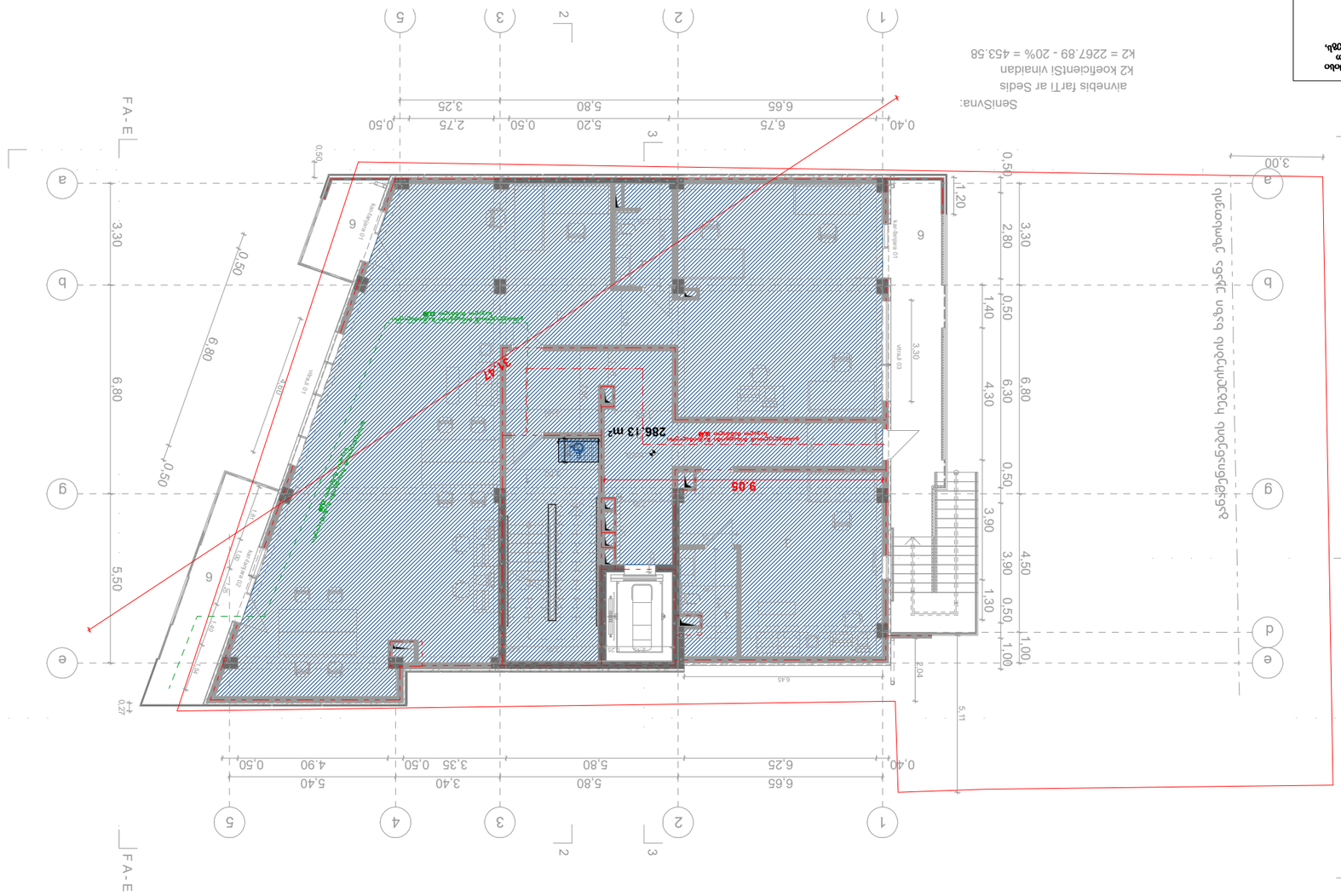

სართულის გეგმა (ნაწ)

საანგარიშო ფართი

ესკიზური პროექტი

ქ.ბათუმი, ზ.ჭიჭინაძის ქუჩა, ნაკვეთი №1

ბაღის ტერიტორიის კეთილმოწყობა

სართული	**სართული**	**სართული**
90	**60**	**სართული**

ბაღის ტერიტორიის კეთილმოწყობა ნაკვეთი №1 ქ.ბათუმი, ზ.ჭიჭინაძის ქუჩა

6.600 ნაგებობის ფართი

სართული	**სართული**	**სართული**	**სართული**	**სართული**
31	**93**	**286**	**სართული**	**სართული**

ბაღის ტერიტორიის კეთილმოწყობა ნაკვეთი №1 ქ.ბათუმი, ზ.ჭიჭინაძის ქუჩა, ობიექტის №2 10142

გასასვლელთან მისადგომი მაქსიმალური მანძილი ცხრილი 1016.2

დაკავებულობა	საშხეფი სისტემის გარეშე (მ)	საშხეფი სისტემით (მ)
სც-2	38	38

10.200 ნიშნულზე

მაქსიმალური ფართობის დაშვება თითო დამკავებელზე 1014.1.2

მაქსიმალური ფართობის დაშვება თითო დამკავებელზე სართულზე				
დაკავებულობა	აღწერილობა	ფართი	დაკავებულობის დატვირთვის ფაქტორი	დაკავებულობა
სც-2	სც-2 საცხოვრებელი	301.81	18.6	17

1. კიბის უჯრედი
2. დერეფანი
3. ჰოლი
4. საერთო ოთახი
5. სამზარეულო
6. საძინებელი
7. სან. კვანძი
8. აივანი



საცხოვრებელი ჯგუფი
(სც-2)

310.4 საცხოვრებელი ჯგუფი სც-2. საცხოვრებელი ჯგუფის დაკავებულობა საძინებელი ერთეულებით ან ორზე მეტი საოცხვრებელი ერთეულით, სადაც დამკავებლები, უმთავრესად, მუდმივად ცხოვრობენ.
ეს ჯგუფი მოიცავს შემდეგს:
- მრავალბინიან სახლებს/შენობებს;
- საოჯახო სასტუმროებს (ხანგრძლივად დამკავებლებისთვის) 16-ზე მეტი დაკავებულობის დატვირთვით;
- დედათა მონასტრებს;
- მამათა მონასტრებს;
- საცხოვრებლებს საერთო საძინებლებით;
- სასტუმროებს (ხანგრძლივად დამკავებლებისთვის);
- საცხოვრებელ-სამუშაო ერთეულებს;
- მოტელებს (ხანგრძლივად დამკავებლებისთვის);
- თანასაკუთრებებს დასასვენებლად.

დაკავებულობის ჯგუფების აღნიშვნები

დაკავებულობის ჯგუფები	დაკავებულობის ჯგუფის აღნიშვნა	ფერის კოდი
თავშეყრის ჯგუფი (თჰ)		RGB (34,139,34)
საქმიანი ჯგუფი (სქ)		RGB (79,12,187)
საგანმანათლებლო ჯგუფი – (სგ)		RGB (245,99,20)
სამრეწველო ჯგუფი (სმ)		RGB (160,32,240)
ძლიერ საფრთხის შემცველი ჯგუფი- (დსშ)		RGB (94,8,58)
დაწესებულებითი ჯგუფი (დწ)		RGB (0,0,255)
სავაჭრო ჯგუფი (სვ)		RGB (255,0,0)
საცხოვრებელი ჯგუფი (სც)		RGB (220,185,0)
სასაწყობო ჯგუფი (სწ)		RGB (136,135,134)
დამხმარე ჯგუფი (დხ)		RGB (57,57,56)

ფორმატი	დაკვეთა№	პროექტის№	ფაილის სახელი
A-1			

პირობითი აღნიშვნები

- ±0.00 ნიშნული გეგმაზე
- ±0.00 ნიშნული ჭრილზე
- 301.0 / 397.1 გარე ნიშნული
- 5 ღერძის ხაზი
- 1 ჭრილის ხაზი
- ბეტონის კედელი
- ბლოკის კედელი

simbolos saxelwodeba

1 საათიანი ცეცხლმედეგობის კედელი
3 საათიანი ცეცხლმედეგობის კედელი გასასვლელთან მისადგომი მაქსიმალური სავალი მანძილი

მილდგარის მილი
მილდგარის მილი
R 9,000

დაკავებულობის ნომერი

# 02	სც-2	დაკავებულობის ჯგუფი
მ²	131 .6	დაკავებულობის ფართობი
დდფ	18 .6	დაკავებულობის დატვირთვის ფაქტორი
დდ	169	დაკავებულობის დატვირთვა

დაკავებულობის ჯგუფის აღნიშვნა

საცხოვრებელი ჯგუფი
(სც-2)

შენიშვნები

სიტუაციური სქემა

შპს არქსტუდია ARCHSTUDIO LTD 416316132 GEORGIA

თანამდებობა	გვარი	ხელმოწერა
დირექტორი	ლ.შველიძე	
ავტორი	ლ.შველიძე	
დაამუშავა	მ. გიორგაძე	
შეამოწმა	ლ.შველიძე	

საპროექტო ორგანიზაცია
შპს. არქსტუდია
ს/კ 416316132

დაკავებულობა
მასშტაბი 1:100
ნახაზი: სართულის გეგმა 0.000 ნიშნულზე

სტადია | ინდექსი | ფურც.
სტადია პროექტი

გასასვლელთან მისადგომი მაქსიმალური მანძილი ცხრილი 1016.2

დაკავებულობა	საშხეფი სისტემის გარეშე (მ)	საშხეფი სისტემით (მ)
სც-2	38	38

13.350 ნიშნულზე

მაქსიმალური ფართობის დაშვება თითო დამკავებელზე 1014.1.2

მაქსიმალური ფართობის დაშვება თითო დამკავებელზე სართულზე				
დაკავებულობა	აღწერილობა	ფართი	დაკავებულობის დატვირთვის ფაქტორი	დაკავებულობა
სც-2	სც-2 საცხოვრებელი	301.81	18.6	17

1. კიბის უჯრედი
2. დერეფანი
3. ჰოლი
4. საერთო ოთახი
5. სამზარეულო
6. საძინებელი
7. სან. კვანძი
8. აივანი



საცხოვრებელი ჯგუფი
(სც-2)

310.4 საცხოვრებელი ჯგუფი სც-2. საცხოვრებელი ჯგუფის დაკავებულობა საძინებელი ერთეულებით ან ორზე მეტი საოცხვრებელი ერთეულით, სადაც დამკავებლები, უმთავრესად, მუდმივად ცხოვრობენ.
ეს ჯგუფი მოიცავს შემდეგს:

- მრავალბინიან სახლებს/შენობებს;
- საოჯახო სასტუმროებს (ხანგრძლივად დამკავებლებისთვის) 16-ზე მეტი დაკავებულობის დატვირთვით;
- დედათა მონასტრებს;
- მამათა მონასტრებს;
- საცხოვრებლებს საერთო საძინებლებით;
- სასტუმროებს (ხანგრძლივად დამკავებლებისთვის);
- საცხოვრებელ-სამუშაო ერთეულებს;
- მოტელებს (ხანგრძლივად დამკავებლებისთვის);
- თანასაკუთრებებს დასასვენებლად.

დაკავებულობის ჯგუფების აღნიშვნები

დაკავებულობის ჯგუფები	დაკავებულობის ჯგუფის აღნიშვნა	ფერის კოდი
თავშეყრის ჯგუფი (თშ)		RGB (34,139,34)
საქმიანი ჯგუფი (სქ)		RGB (79,12,187)
საგანმანათლებლო ჯგუფი - (სგ)		RGB (245,99,20)
საწარმოო ჯგუფი (სწ)		RGB (160,32,240)
დიდი საფრთხის შემცველი ჯგუფი- (დსშ)		RGB (94,8,58)
დაწესებულებითი ჯგუფი (დწ)		RGB (0,0,255)
სავაჭრო ჯგუფი (სვ)		RGB (255,0,0)
საცხოვრებელი ჯგუფი (სც)		RGB (220,185,0)
სასაწყობო ჯგუფი (სწ)		RGB (136,135,134)
დამხმარე ჯგუფი (დხ)		RGB (57,57,56)

ფორმატი	დავალება№	პროექტის№	ფაილის სახელი
A-1			

პირობითი აღნიშვნები

- ±0.00 ნიშნული გეგმაზე
- ±0.00 ნიშნული ჭრილზე
- 301.0 / 397.1 გარე ნიშნული
- 5 ღერძის ხაზი
- 1 ჭრილის ხაზი
- ბეტონის კედელი
- ბლოკის კედელი

simbolos saxelwodeba

- სახანძრო მილდგარი
- ოპერატიული კავშირის სისტემა
- ავარიული განათება
- ხელის ცეცხლმაქრი
- სახანძრო-სამაშველო სამსახურის მიერ გამოსაყენებელი მისაერთებელი ადაპტერი
- კვამლის ავტომატური აღმომჩენი
- კვამლზე მორეაგირე მაუწყებელი
- ავტოსაშხეფი
- ალტერნატიული ავტომატური ცეცხლქრობის სისტემა
- სახანძრო განგაშის ღილაკი
- თავშესაფარის ფართობი
- საავარიო განათება
- დაზიანებულთა შეტყობინების სისტემა (სახანძრო სიგნალიზაცია)
- შშმპ მისაწვდომობა
- მისაწვდომი პარკინგი
- წყლის დასალევი შადრევანი/აპარატი
- სახანძრო მისაერთებელი
- EXIT გასასვლელი

1 საათიანი ცეცხლმედეგობის კედელი
შშმ პირთა გადაადგილების მისაწვდომი სვლაგეზი

2 საათიანი ცეცხლმედეგობის კედელი
გასასვლელთან მისადგომი მაქსიმალური სავალი მანძილი

3 საათიანი ცეცხლმედეგობის კედელი
გასასვლელთან მისადგომი მაქსიმალური სავალი მანძილი

მილდგარის მილი / მილდგარის მილი

R 9,000

დაკავებულობის ნომერი

# 02	სც-2	დაკავებულობის ჯგუფი
ჶ	131 .6	დაკავებულობის ფართობი
დდფ	18 .6	დაკავებულობის დატვირთვის ფაქტორი
დდ	169	დაკავებულობის დატვირთვა

- კარის სპეციფიკაცია k-3-90w
- კარის ცეცხლმედეგობა
- კარის თავისუფალი სიგანე 1.00
- კარის თავისუფალი სიმაღლე 2.65

დაკავებულობის ჯგუფის აღნიშვნა

დაკავებულობის ჯგუფები	დაკავებულობის ჯგუფის აღნიშვნა

საცხოვრებელი ჯგუფი
(სც-2)

შენიშვნები

1. ნახაზზე ზომები მოცემულია მილიმეტრებში;
2. ნახაზზე ყველა ცვლილება შეთანხმებისას შეთანხმებული უნდა იყოს პროექტის ავტორთან
3. ზუსტის კორექტირებით ავტომატურად უქმდება წინა ვარიანტი

სიტუაციური სქემა

დამკვეთი

თანამდებობა	გვარი	ხელმოწერა
დირექტორი	ლ. შველიძე	
ავტორი	ლ. შველიძე	
დაამუშავა	მ. ბიორგაძე	
შეამოწმა	ლ. შველიძე	

საპროექტო ორგანიზაცია

შპს. არქსტუდია

ს/კ 416316132

დაკავებულობა

მასშტაბი 1:100

ნახაზი: სართულის გეგმა 0.000 ნიშნულზე

კორექტირება: # 1 2 3 4 5 6

სტადია | ინდექსი | ფურც.

სტადია პროექტი

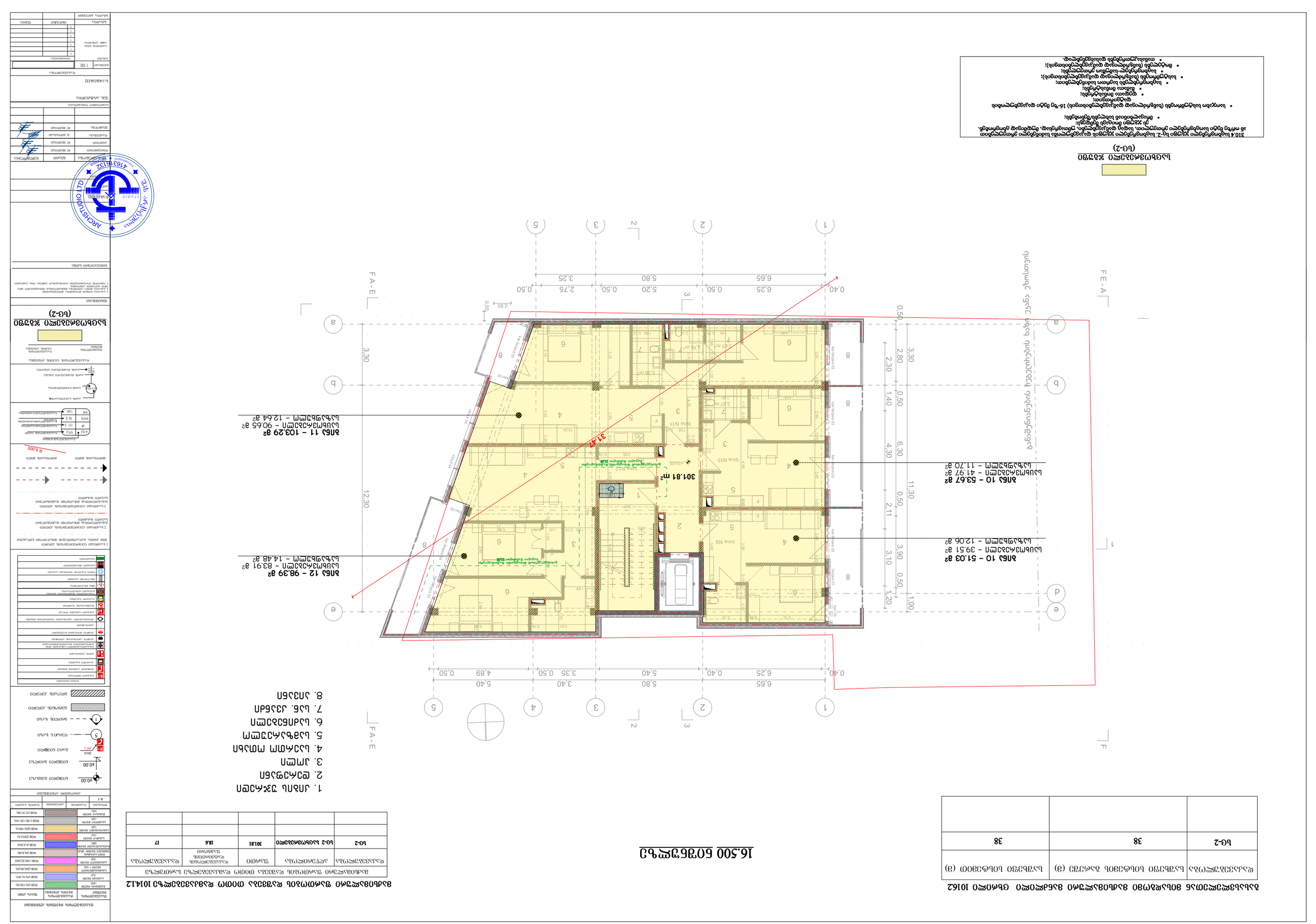

ბინების ფართობების ცხრილი

ბინების ნომერი	სართული	ფართობი (მ²)
ბინა 10	2	53.67
ბინა 10	2	41.97
ბინა 10	2	11.70
ბინა 10	2	51.03
ბინა 10	2	39.51
ბინა 10	2	12.06
ბინა 11	2	103.29
ბინა 11	2	90.65
ბინა 11	2	12.64
ბინა 12	2	98.39
ბინა 12	2	83.91
ბინა 12	2	14.48

16.500 ნებადართული

ბინების ნომერი	სართული	ფართობი (მ)
ბინა 10	2	53.67
ბინა 11	2	90.65
ბინა 12	2	83.91
ბინა 10	2	41.97
ბინა 11	2	103.29
ბინა 12	2	98.39
ბინა 10	2	51.03
ბინა 10	2	39.51
ბინა 10	2	11.70
ბინა 11	2	12.64
ბინა 12	2	14.48
ბინა 10	2	12.06

ბინების ფართობების ცხრილი 10162 ცხრილის მიხედვით

ბინების ნომერი	სართული	ფართობი (მ)
ბინა 10	2	53.67
ბინა 10	2	41.97
ბინა 10	2	11.70
ბინა 10	2	51.03
ბინა 10	2	39.51
ბინა 10	2	12.06
ბინა 11	2	103.29
ბინა 11	2	90.65
ბინა 11	2	12.64
ბინა 12	2	98.39
ბინა 12	2	83.91
ბინა 12	2	14.48
ბინა 10	2	12.06

ბინების ფართობების ცხრილი 10142 ცხრილის მიხედვით

ბინების ნომერი	სართული	ფართობი (მ)
ბინა 10	2	53.67
ბინა 10	2	41.97
ბინა 10	2	11.70
ბინა 10	2	51.03
ბინა 10	2	39.51
ბინა 10	2	12.06
ბინა 11	2	103.29
ბინა 11	2	90.65
ბინა 11	2	12.64
ბინა 12	2	98.39
ბინა 12	2	83.91
ბინა 12	2	14.48
ბინა 10	2	12.06

ბინების ნომერი	სართული	ფართობი (მ)
ბინა 10	2	53.67
ბინა 11	2	90.65
ბინა 12	2	83.91
ბინა 10	2	41.97
ბინა 11	2	103.29
ბინა 12	2	98.39
ბინა 10	2	51.03
ბინა 10	2	39.51
ბინა 10	2	11.70
ბინა 11	2	12.64
ბინა 12	2	14.48
ბინა 10	2	12.06

ბინების ფართობების ცხრილი

ბინების ნომერი	სართული	ფართობი (მ)
ბინა 10	2	53.67
ბინა 10	2	41.97
ბინა 10	2	11.70
ბინა 10	2	51.03
ბინა 10	2	39.51
ბინა 10	2	12.06
ბინა 11	2	103.29
ბინა 11	2	90.65
ბინა 11	2	12.64
ბინა 12	2	98.39
ბინა 12	2	83.91



1. ელექტრული ქსელის გეგმა
2. წყალმომარაგების სისტემა
3. კანალიზაციის სისტემა
4. სამშენებლო მოედნის მოწყობა
5. სანგრევი სამუშაოების ჩატარება
6. სანიტარული ზონების დაცვა
7. სანგრევი ნარჩენების გატანა
8. ინვენტარი

ტექნიკური ანგარიში

1. ზოგადი ნაწილი

1.1 პროექტის ზოგადი მონაცემები

პროექტის ავტორია არქიტექტორი ლევან ბერიძე (ეროვნული სერტიფიკატი №01-0123). პროექტი შედგენილია დამკვეთის – შპს „ვერა ჰაუსის" – დავალების საფუძველზე.

1.2 ობიექტის ზოგადი მონაცემები

ობიექტის მისამართი: ქ. ბათუმი, ზღვისპირა ბულვარი №12, საკადასტრო კოდი 05.21.14.087.

ობიექტის ფუნქციური დანიშნულება: საცხოვრებელი კორპუსი.

ობიექტის ტიპი: ახალი მშენებლობა.

ობიექტის ტექნიკურ-ეკონომიკური მაჩვენებლები:

მაჩვენებლის დასახელება	ერთეული	რაოდენობა
ნაგებობის სართულების რაოდენობა	სართული	16
ნაგებობის სიმაღლე	მ	48.00
ნაგებობის ფართობი	მ²	1 240.00
ბინების რაოდენობა	ერთეული	16
ავტოსადგომების რაოდენობა	ერთეული	18

1.3 ობიექტის ზოგადი მონაცემები

ობიექტის ფუნქციური დანიშნულება: საცხოვრებელი კორპუსი.

ობიექტის ტიპი: ახალი მშენებლობა.

ობიექტის ტექნიკურ-ეკონომიკური მაჩვენებლები:

მაჩვენებლის დასახელება	ერთეული	რაოდენობა
ნაგებობის სართულების რაოდენობა	სართული	16
ნაგებობის სიმაღლე	მ	48.00
ნაგებობის ფართობი	მ²	1 240.00
ბინების რაოდენობა	ერთეული	16
ავტოსადგომების რაოდენობა	ერთეული	18

2. ტექნიკური ნაწილი

2.1 ზოგადი მონაცემები

ობიექტის ფუნქციური დანიშნულება: საცხოვრებელი კორპუსი 16-ეული ბინით და ავტოსადგომით.

- ნაკვეთი სანიტარული დაცვის ზონებში (ზღვისპირა ბულვარი) 16-ეული ბინით და ავტოსადგომით დატვირთვით;
- მოსაწყობი ტერიტორია;
- დასაშენებელი ობიექტი;
- ნაგებობის ფუნქციური დანიშნულების ცალკეული ობიექტები;
- სანიტარული ზონის ფარგლები;
- ნაგებობის ფასადი–ნაგები ხაზი;
- მიმდებარე ტერიტორიაზე ობიექტები;
- ობიექტის ძირითადი შესასვლელი;
- ობიექტის მეორეული შესასვლელი;
- ავტომობილების სადგომი ადგილები;
- ნაგებობის ფასადი–ნაგები ხაზი;
- ნაგებობის ფასადი–ნაგები ხაზი;
- ნაგებობის ფასადი–ნაგები ხაზი

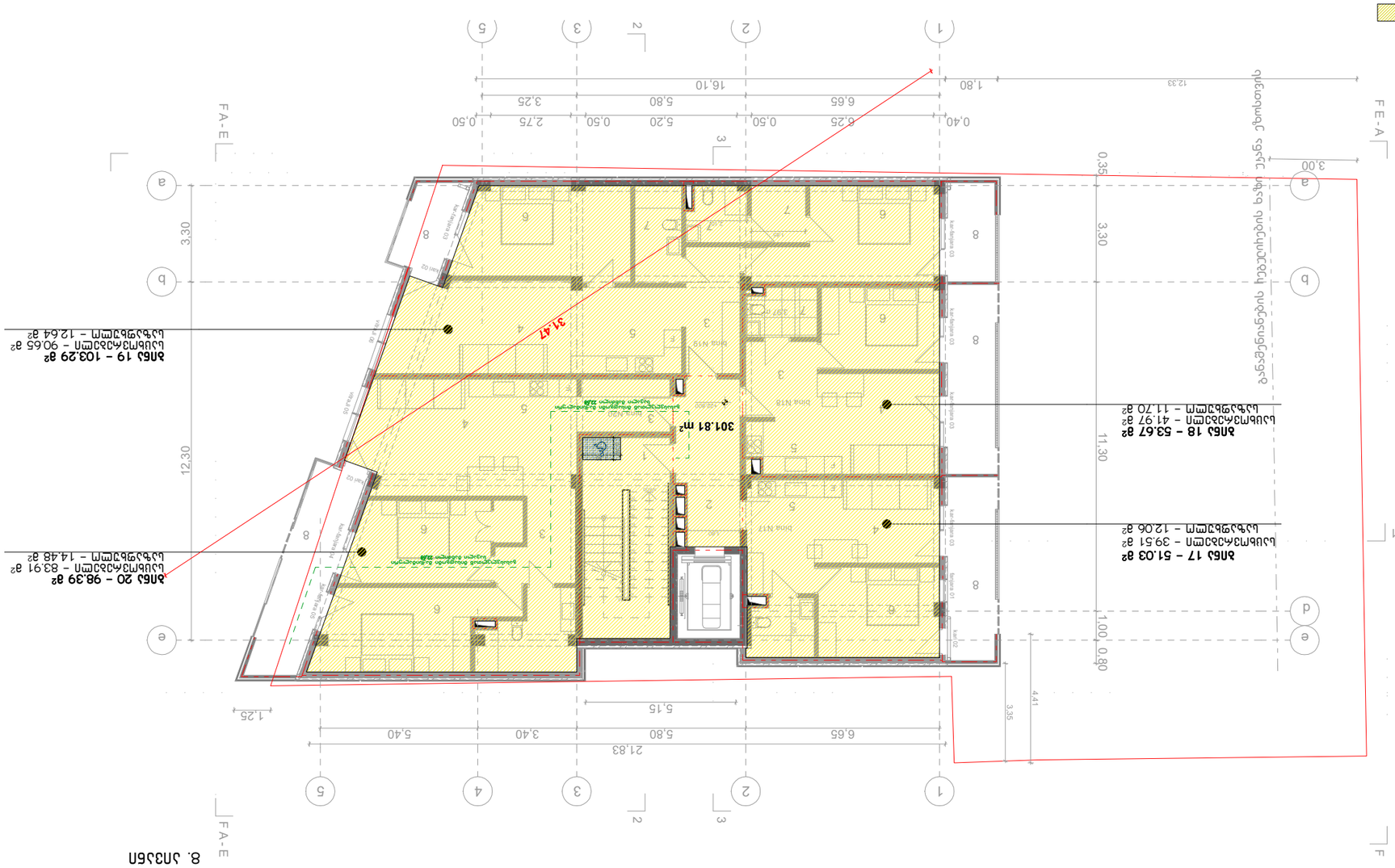
ბინა N17
ბინა N18
საერთო დანიშნულების სათავსი
საერთო დანიშნულების სათავსი
საერთო დანიშნულების სათავსი
31.47
301.81 m²
ბინა N17
ბინა N18
ბინა N17
ბინა N17
ბინა N17

25.250 ნიშნულზე

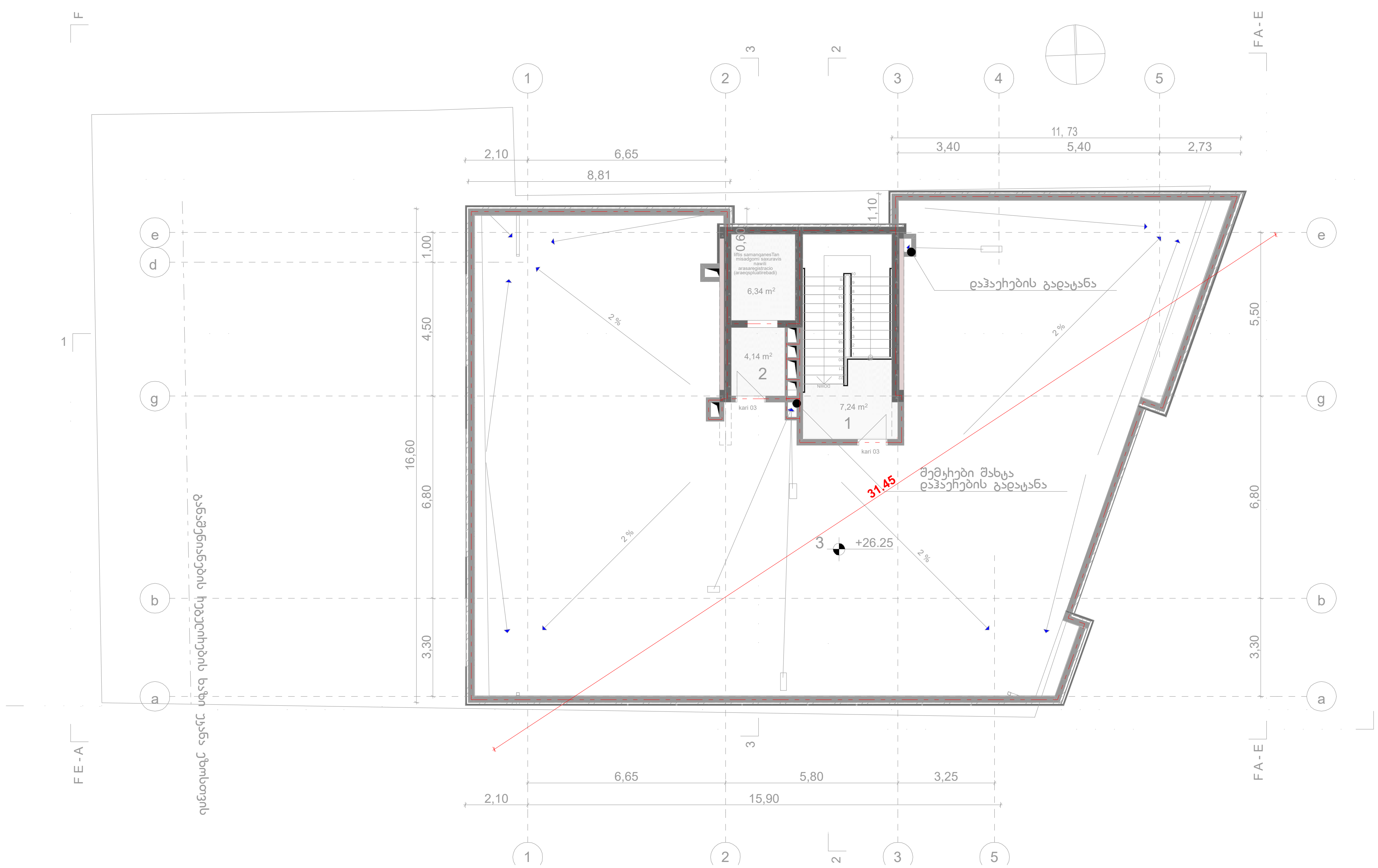

საცხოვრებელი ზონა
(სზ-2)

1:100

მრავალფუნქციური კომპლექსი

ქალაქი თბილისი, მიხეილ მეფის ქუჩა #47

მისანვდომობის ეხოვნელი სტანდარტის შესაბამისი დოკუმენტაცია

საქართველოს მთავრობის 2016 წლის 28 იანვრის №41 დადგენილებასთან ტექნიკური ჩანართის "შენობა-ნაგებობის უსაფრთხოების წესების" დამტკიცების თაობაზე შესაბამისობის ანალიზი



2024 წ.

1. კიბის უჯრედი / დერეფანი
2. ლიფტის ტამბური
3. ავტოსადგომი
4. გამწვანებული ეზო

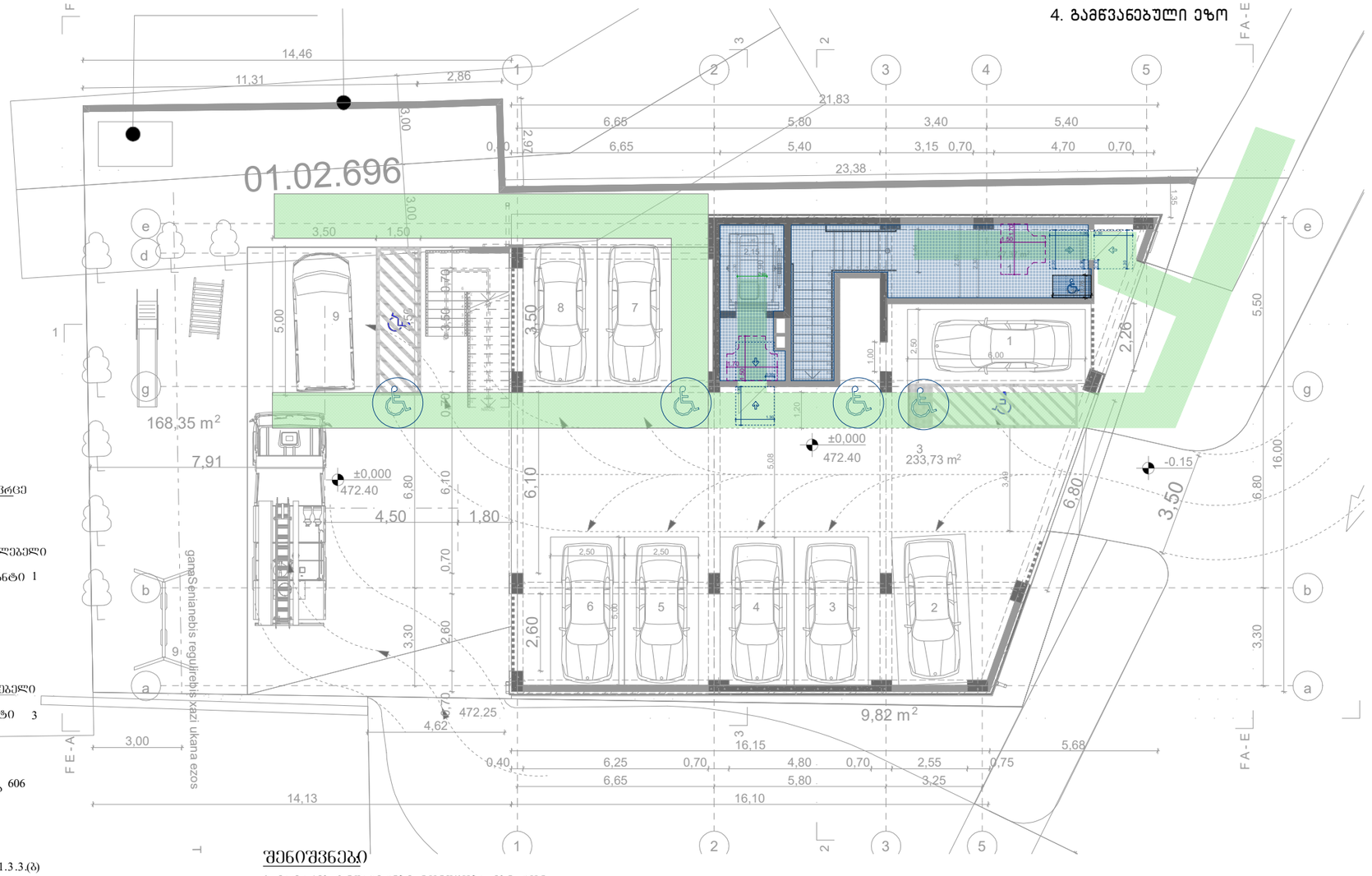

მოსატრიალებელი სივრცე

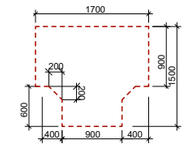

ფორმის მოსატრიალებელი სივრცე
304.3.2.1 (ა) ვარიანტი 1

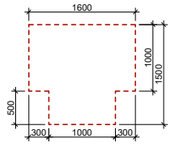

ფორმის მოსატრიალებელი სივრცე
304.3.2.1 (ბ) ვარიანტი 3

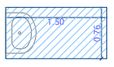

ხელსაბანი შესაბამება 606 ჭკუთავს

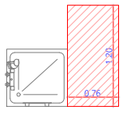

შესაბამება 1104 .11 .3.1.3.3.(ბ)

გაღასაკეტებელი ტიპის საშხაპის ნაკეთობები ბ ტიპის ერთეულებში

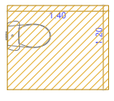

შესაბამება 1104 .11 .3.1.(ბ)

თავისუფალი მანძილი უნიტაზებთან ბ ტიპის ერთეულებში

შენიშვნები

1. იატაკის ზედაპირები მოეწყობა, ისე რომ იძნება მდგრადი, მქარი და არასრიალა

2. ნახაზებზე მოცემულია კარების ღიობის სუფთა ზომა;

მისაწვდომი სველაბეზი



კარი ზღურბლის და მიმახურავის გარეშე

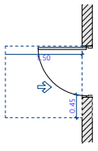

თავისუფალი სივრცე კართან მანევრირებისთვის-ანჯამიანი კარი წინიდან მისაწვდომი-მიღოლით გაღება 404.2.3.2 (ა)

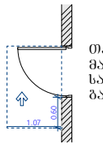

თავისუფალი სივრცე კართან მანევრირებისთვის-ანჯამიანი კარი საკეტის მხრიდან მისაწვდომი გაღება 404.2.3.2 (მ)

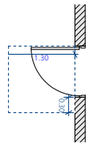

თავისუფალი სივრცე კართან მანევრირებისთვის ანჯამიანი კარი წინიდან მისაწვდომი-მიღოლით გაღება ახალი შენობები / 404.2.3.2 (ბ) -მიღოლით

ARCHSTUDIO LTD
416316132

შენობა	ნაკვეთი	პროექტი	ნახატის სახელი
A-1			

პროექტირების პირობები

±0.00 ნიშნული გეგმაზე

±0.00 ნიშნული ჭრილზე

3010 397.1 ბაღის ნიშნული

5 ღერძის ხაზი

1 ჭრილის ხაზი

ბეტონის კედელი

გრუნტის კედელი

	საბანაო ოთახი
	ტუალეტი კაბინის სისტემა
	ასანთქვი სატანება
	ჯაფის ლითონები
	საბანაოზასანტექნიკო საგანგებო ფიქსი საშრობებით ფიზიკურად შეზღუდული პირებისთვის
	ტელეფონი სპეციალური ტელეფონით
	ტელეფონი ორენოვანი ბეჭდვით
	ავტომანქანის პარკირების ადგილის სიმაღლე
	საბანაო ოთახის ნიშანი
	შეშისმაზიარის შეთხრილი
	საკვამური ბაბანება
	საბანაოზასანტექნიკო ფიქსი საშრობებით ფიზიკურად შეზღუდული პირებისთვის
	ფიზ. მოსაწორებელი
	ფიზიკური საათები
	ჭიშკრის რაოდენი შეზომილი ალაყაფი
	საბანაო ფიზიკოსები
	ბაბანებები

1 საკომპაქტო ლიფტისწინაშეს კედელი ვიწრო კომპაქტური მოსაწყობი სივრცისთვის

2 საკომპაქტო ლიფტისწინაშეს კედელი განსაკუთრებულ მოსაწყობი მანიპულირების საშუალებას იძლევა

3 საკომპაქტო ლიფტისწინაშეს კედელი განსაკუთრებულ მოსაწყობი მანიპულირების საშუალებას იძლევა

შეშლილობის რადიუსი

შეშლილობის რადიუსი R 9.000

± 0.0	სულ	სანიტარული ნაგებობის ფართობის ჯამური ზომა
SF	131.6	სანიტარული ნაგებობის შიდა ფართი
ფართი	18.6	სანიტარული ნაგებობის ფართობის ჯამური ზომა
ფარ	169	სანიტარული ნაგებობის ფართობის ჯამური ზომა

კაბინის საერთო ზომები

კაბინის ღიობის ზომა

კაბინის მანიპულირების სივრცე

100 200

კაბინის მანიპულირების სივრცე

ფუნქციური ზონები

ფუნქციური ზონების ურთიერთ განლაგება

ფუნქციური ზონების

ზედნადები

1. სანიტარიული ნორმები მოთხოვნებით.
2. სანიტარიული ფიქსი ნებისმიერია შესაბამისად ზომა ნორმატიული ტექნიკის.
3. შესაბამისი კომპონენტები ტექნიკისა ზომაა ზომისა.

სპეციალური სქემა

შპს. არქიტექტონიკა
ს/კ 204955812

მოპასუხეები

ძმები ჯოხაძე, ბაჩანა ჯოხაძე, მიხეილ ჯოხაძე N47.

მონაწილეობა	გვარი	ხელმოწერა
მომანაწილე	ჯ. ჯოხაძე	
ანგარიშ	ჯ. ჯოხაძე	
შეკითხვა	ბ. ბიროსმანი	
შესწორება	ჯ. ჯოხაძე	

საარქიტექტო რეალიზაცია

შპს. არქიტექტონიკა

ს/კ 416316132

მისაწვდომობა პირისთვის სპეციალური

მასშტაბი	1:100

ნახატი	ფორმატი
1	
2	
3	
4	
5	
6	
7	

სტადია	ნიშნული	შენიშ.
სტადია პირველი		

1. კიბის უჯრედი
2. ლიფტის ტამბური
3. კომერციული ფართი
4. სან. კვანძი

1. კიბის უჯრედი / დერეფანი
2. ლიფტის ტამბური
3. ავტოსადგომი
4. გამწვანებული ეზო

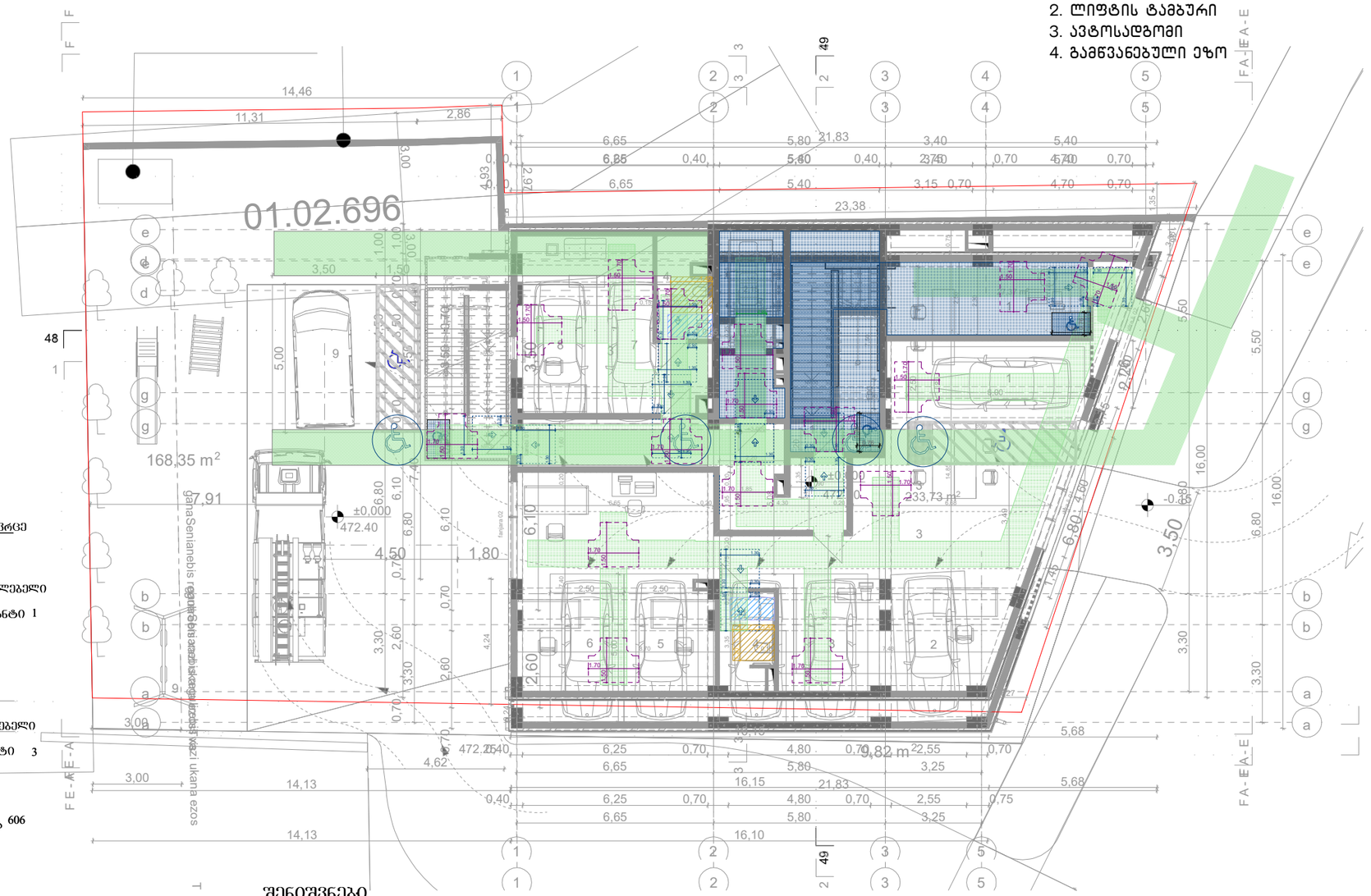

მოსატრიალებელი სივრცე

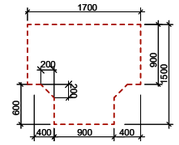

ფორმის მოსატრიალებელი სივრცე
304.3.2.1 (ა) ვარიანტი 1

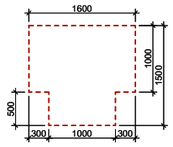

ფორმის მოსატრიალებელი სივრცე
304.3.2.1 (ბ) ვარიანტი 3

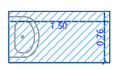

ხელსაბანი შესაბამება 606 ჯგუფს

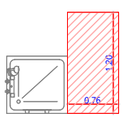

შესაბამება 1104.11.3.1.3.3.(ბ)

გაღასაკეტებელი ტიპის საშხაპეს ნაკეთობები ბ ტიპის ერთეულებში

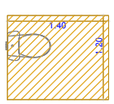

შესაბამება 1104.11.3.1.(ბ)

თავისუფალი მანძილი უნიტაზებამდე ბ ტიპის ერთეულებში

შენიშვნები

1. იატაკის ზედაპირები მოეწყობა, ისე რომ იძნება მდგრადი, მქარი და არასრიალა

2. ნახაზებზე მოცემულია კარების ღიობის სუფთა ზომა;

მისაწვდომი სვლაბეზი



კარი ზღურბლის და მემხურავის გარეშე

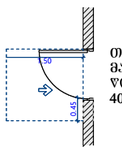

თავისუფალი სივრცე კართან მანევრირებისთვის-ანზამიანი კარი ღიობიდან მისაწვდომი-მიღოლით გაღება
404.2.3.2 (ა)

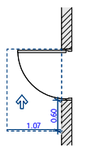

თავისუფალი სივრცე კართან მანევრირებისთვის-ანზამიანი კარი საქტის მხრიდან მისაწვდომი გაღება 404.2.3.2 (მ)

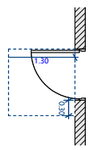

თავისუფალი სივრცე კართან მანევრირებისთვის- ანზამიანი კარი ღიობიდან მისაწვდომი-მიღოლით გაღება ახალი შენობები / 404.2.3.2 (ბ) -მიღოლით

ARCHSTUDIO LTD
416316132

6.600 ნიშნულზე

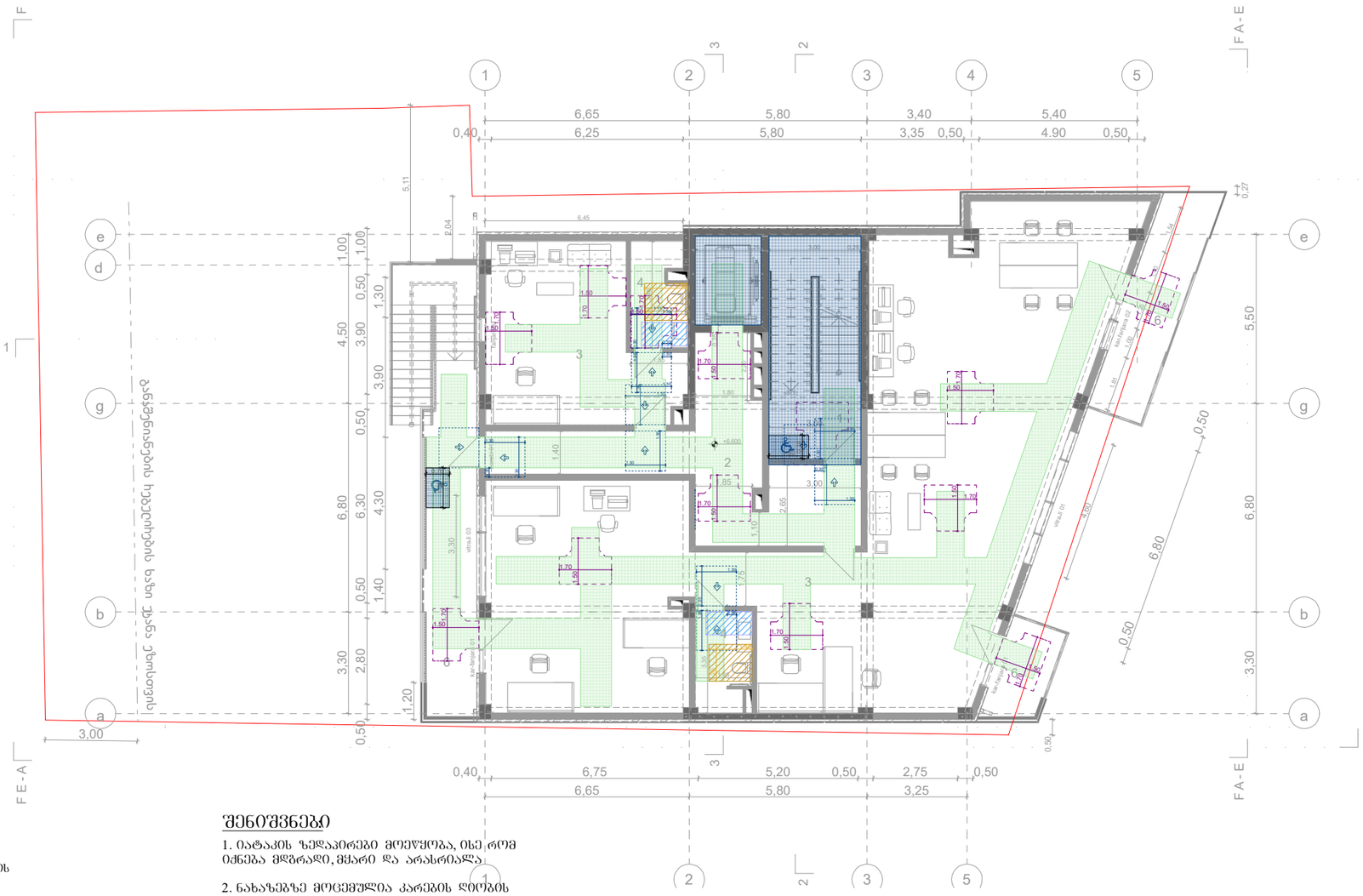

1. კიბის უჯრედი
2. დერეფანი
3. კომერციული ფართი
4. სან. კვანძი
5. საწყობი
6. აივანი

მოსატრიალებელი სივრცე

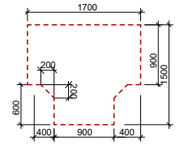

ფორმის მოსატრიალებელი სივრცე
304.3.2.1 (ა) ვარიანტი 1

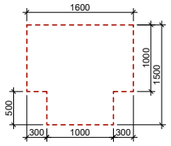

ფორმის მოსატრიალებელი სივრცე
304.3.2.1 (ბ) ვარიანტი 3

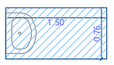

ხელსაბანი შესაბამება 606 ტიპისას

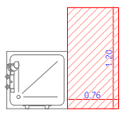

შესაბამება 1104 .11.3.1.3.3.(ბ)

გაღებაუქმებული ტიპის საშხაპის ხაფანგით ბ ტიპის ერთეულებამდე

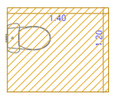

შესაბამება 1104 .11.3.1.(ბ)

თავისუფალი მანქილი უნიტაზებიან ბ ტიპის ერთეულებამდე

შენიშვნები

1. იატაკის ხელაპირები მოეწყობა, ისე რომ იძნება მდგრადი, მყარი და არასრიალა.

2. ნახაზებზე მოცემულია კარების ღიობის სუფთა ზომა;

მისაწვდომი სვლაბეზი

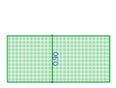

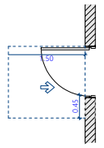

თავისუფალი სივრცე კართან მანევრირებისთვის-ანჯამიანი კარი წინიდან მისაწვდომი-მიღობით გაღება 404.2.3.2 (ა)

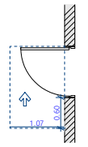

თავისუფალი სივრცე კართან მანევრირებისთვის-ანჯამიანი კარი საქტის მხრიდან მისაწვდომი გაღება 404.2.3.2 (ი)

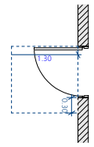

თავისუფალი სივრცე კართან მანევრირებისთვის ანჯამიანი კარი წინიდან მისაწვდომი-მიღობით გაღება ახალი შენობები / 404.2.3.2 (ბ) -მიღობით

კარი ხლურბლის და მიმხურავის გარეშე

არქიტექტორის ნიმუში
ARCHSTUDIO LTD
STUDIO
416316132

შპს. სტუდიო ს/კ 204958812
არქიტექტორი ლევან ჯინჭარაძე
ქ.თბილისი მთაწმინდის რაიონი N47.

დასახელება	ფასადი	ხელმოწერა
მთავარპროექტი	ლ. ჯინჭარაძე	
არქიტექტორი	ლ. ჯინჭარაძე	
პროექტორი	ლ. ჯინჭარაძე	
ინჟინერია	ვ. ბერიაშვილი	
ელექტრო	ლ. ჯინჭარაძე	

საკონსულტო ორგანიზაცია

შპს. არზნტორია

ს/კ 416316132

მისაწვდომობის პროექტის სტანდარტის

მასშტაბი	1:100	

ნახაზის	ცვლილების	შენიშვნა
1		
2		
3		
4		
5		
6		

ნახაზის ავტორი

ნახაზის შემოწმებული

შეფასების ობიექტი	ფართობი მ²
ბ.ფ	131.6
მიწ.ფ	18.6
ჯამ	169

შეფასების ობიექტის დასახელება
ბ.ფ
მიწ.ფ
ჯამ

ნახაზის დასახელება
ნახაზის ნომერი
ნახაზის მასშტაბი სხვა
ნახაზის მასშტაბი სხვა

შენობის ტიპი

საძმიანი ჯგუფი (სძ)

ნახაზის დასახელება	ნახაზის ნომერი
ზედხედი	
სანიტარული სხვა	

ნახაზის დასახელება	ნახაზის ნომერი
ზედხედი	
სანიტარული სხვა	

ზედხედი

1. ნახაზის ზომები მოცემულია მილიმეტრებში.
2. ნახაზის ელექ. ნაწილზე ინფორმაციისთვის იხილეთ ელექ. პროექტის ნახაზები.
3. წინააღმდეგობის აღმოჩენის შემთხვევაში ავტორს ეცნობოს პროექტირების ჯგუფს.

სანიტარული სხვა

ეს ნახაზი დაცულია საავტორო უფლებების შესახებ კანონით. ნახაზის ნებისმიერი სახით გამოყენება, კოპირება ან გავრცელება ავტორის წერილობითი ნებართვის გარეშე აკრძალულია.

6.6200 ნიშნულზე

1. კიბის უჯრედი
2. დერეფანი
3. ჰოლი
4. საერთო ოთახი
5. ცხრილი
6. ნახერხელი
7. ცხრ. ტუალეტი
8. სველი წერტილი

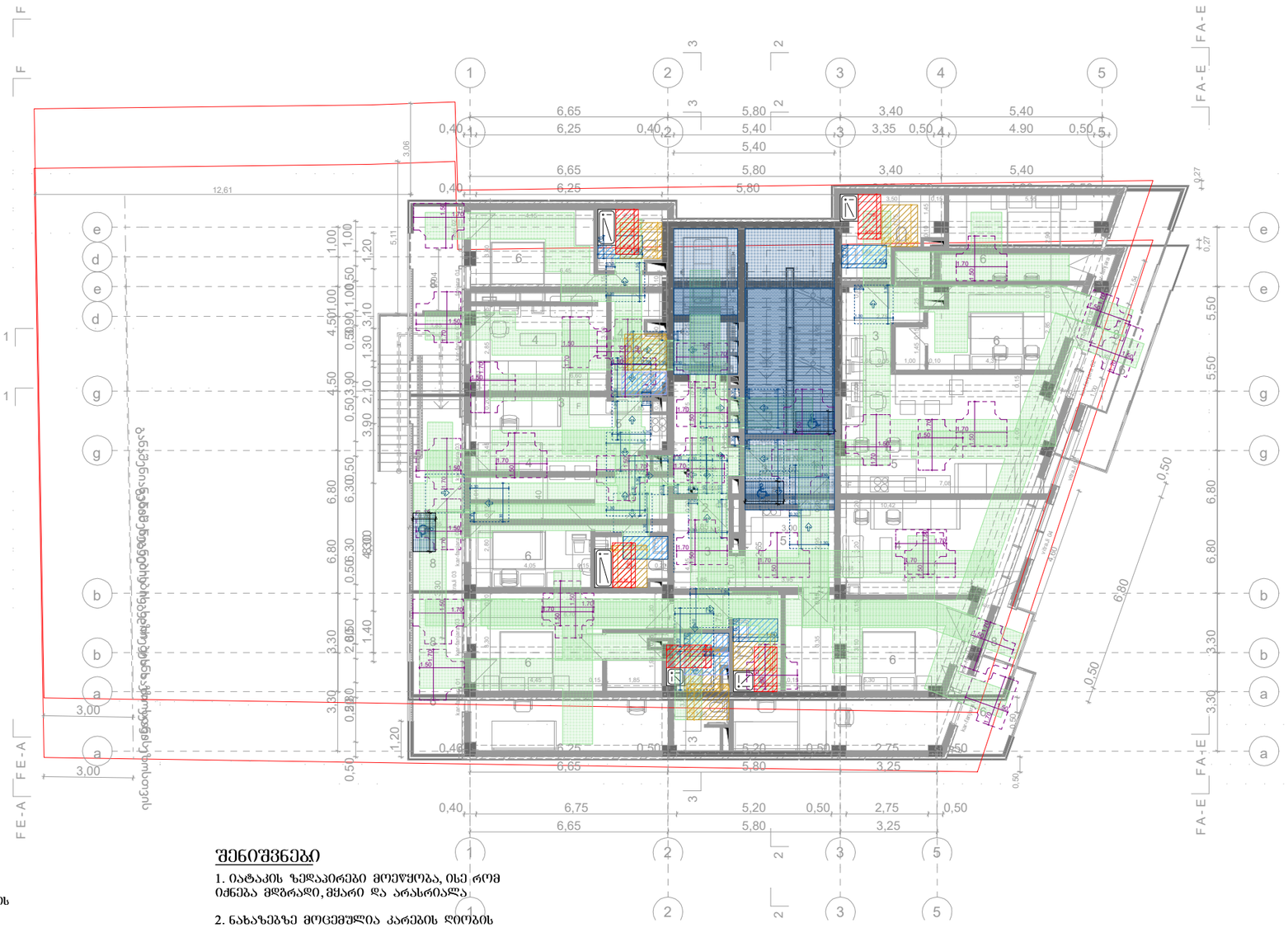
1
2
3
4
5
FA-E
F
FE-A
12.61
6,65
6,25
5,80
3,40
5,40
3,35
4.90
0,40
0,50
5,40
3,06
0.27
3,00
6,75
5,20
2,75
3,25
0,46
1,20
1,40
3,30
6,80
5,50
4,50
3,90
2,10
3,10
1,30
1,00
0,50
1,20
0,50
0,50
0,50

ბინათმშენებლობითი პროექტი
(ნაგებობა)

პროექტის ავტორი	
პროექტის ხელმძღვანელი	
პროექტის ნაწილის ავტორი	
პროექტის ნაწილის ხელმძღვანელი	
პროექტის ნაწილის ავტორი	
პროექტის ნაწილის ხელმძღვანელი	
პროექტის ნაწილის ავტორი	
პროექტის ნაწილის ხელმძღვანელი	

მასშტაბი	1:600
ფორმატი	A1

1		
2		
3		
4		
5		
6		
7		
8		
9		
10		

ცვლილების ნომერი	ცვლილების თარიღი	ცვლილების ავტორი

ნახაზის დასახელება	
ნახაზის ნომერი	

ობიექტის მისამართი	
ობიექტის საკადასტრო კოდი	

დამკვეთი	
ტექნიკური ზედამხედველი	
ავტორი	
ხელმძღვანელი	
კონტროლიორი	
ექსპერტიზა	

ლიცენზიის ნომერი	
ლიცენზიის მფლობელი

16.500 ნიშნულზე

1. კიბის უჯრედი
2. დერეფანი
3. პოლი
4. საერთო ოთახი
5. სამზარეულო
6. საძინებელი
7. სან. კვანძი
8. აივანი

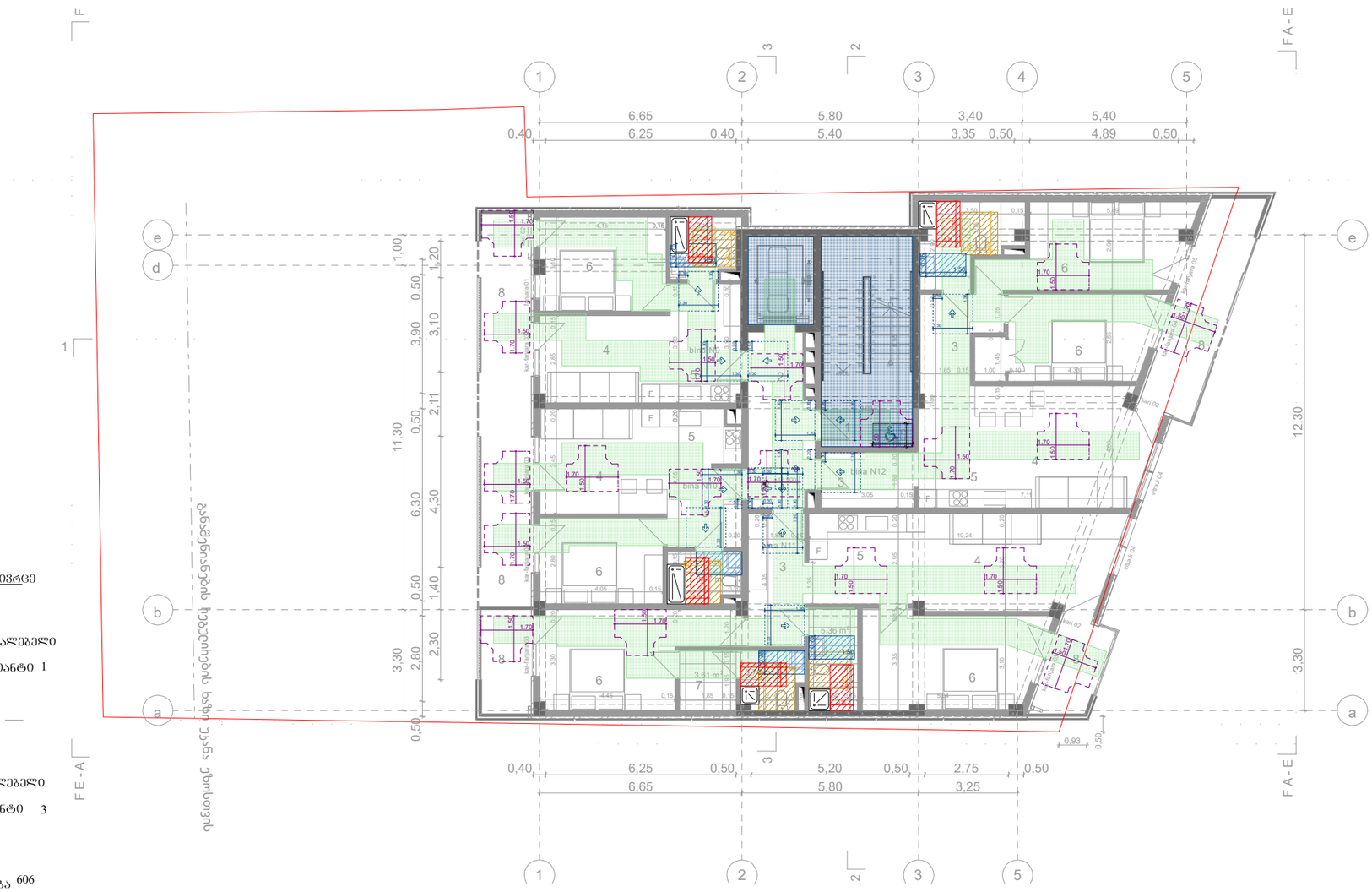

მოსატრიალებელი სივრცე

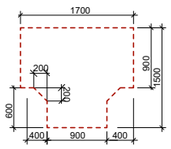

ფორმის მოსატრიალებელი სივრცე
304 .3.2.1 (ა) ვარიანტი 1

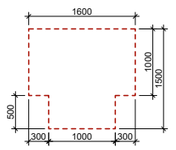

ფორმის მოსატრიალებელი სივრცე
304 .3.2.1 (ბ) ვარიანტი 3

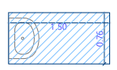

ხელსაბანი შესაბამება 606 ჯგუფს

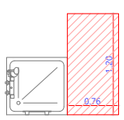

შესაბამება 1104 .11 .3.1.3.3.(ბ)

გაღებაკეტებული ტიპის სამბაკის ნაკეთობები გ ტიპის ერთეულებამდე

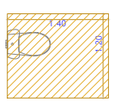

შესაბამება 1104 .11 .3.1.(ბ)

თავისუფალი მანძილი უნიტაზებთან გ ტიპის ერთეულებამდე

შენიშვნები

1. იატაკის ზედაპირები მოეწყობა, ისე რომ იძნება მდგრადი, მყარი და არასრიალა

2. ნახაზებზე მოცემულია კარების ღიობის სუფთა ზომა;

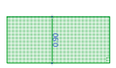

მისაწვდომი სვლაბეზი

კარი ზღურბლის და მიმხურავის გარეშე

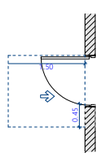

თავისუფალი სივრცე კართან მანევრირებისთვის-ანჯამიანი კარი წინიდან მისაწვდომი- მიწოლით გაღება 404 .2.3.2 (ა)

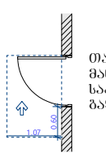

თავისუფალი სივრცე კართან მანევრირებისთვის-ანჯამიანი კარი საკეტის მხრიდან მისაწვდომი გაღება 404 .2.3.2 (ბ)

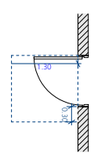

თავისუფალი სივრცე კართან მანევრირებისთვის ანჯამიანი კარი წინიდან მისაწვდომი- მიწოლით გაღება ახალი შენობები / 404 .2.3.2 (ბ) -მიწოლით

ა-1

კონსულტირებული სპეციალისტები

±0.00 ნიშნული გეგმაზე

±0.00 ნიშნული ჭრილზე

3019 / 397.1 ბაღის ნიშნული

5 ღერძის ხაზი

1 ბრტყლის ხაზი

ბეტონის კედელი

ბლოკის კედელი

1 საამფაო ელემენტების კედელი
ზემო კიბის ბარკაფრენტის მინაჭერის სპრალზე

2 საამფაო ელემენტების კედელი
ბანაკებრტის მინაწვის ბანაფაზე
სპრალი მანაფრის

3 საამფაო ელემენტების კედელი
ბანაკებრტის მინაწვის ბანაფაზე
სპრალი მანაფრის

მოწყობის მიმართულება R 9.000

ф 02	სულ 2	
SF	131.6	
ფართ	18.6	
ფარ	1.69	

საცხოვრებელი ჯგუფი (სც-2)

შპალი		
შესრულებული	გასარ	ხელმოწერა
რისკარი	ლ. ჯაფარიძე	
ავტორი	ლ. ჯაფარიძე	
შესრულება	მ. ბიწაშვილი	
შემოწმება	ლ. ჯაფარიძე	

შპს. არქიტექტონი

ს/ნ 416316132

მასშტაბი	1:100
ფორმატი	
ნახაზი	
ს/ნ	
სტადია	ნიშნული
ნახაზის პირველი	

ARCHSTUDIO LTD
416316132

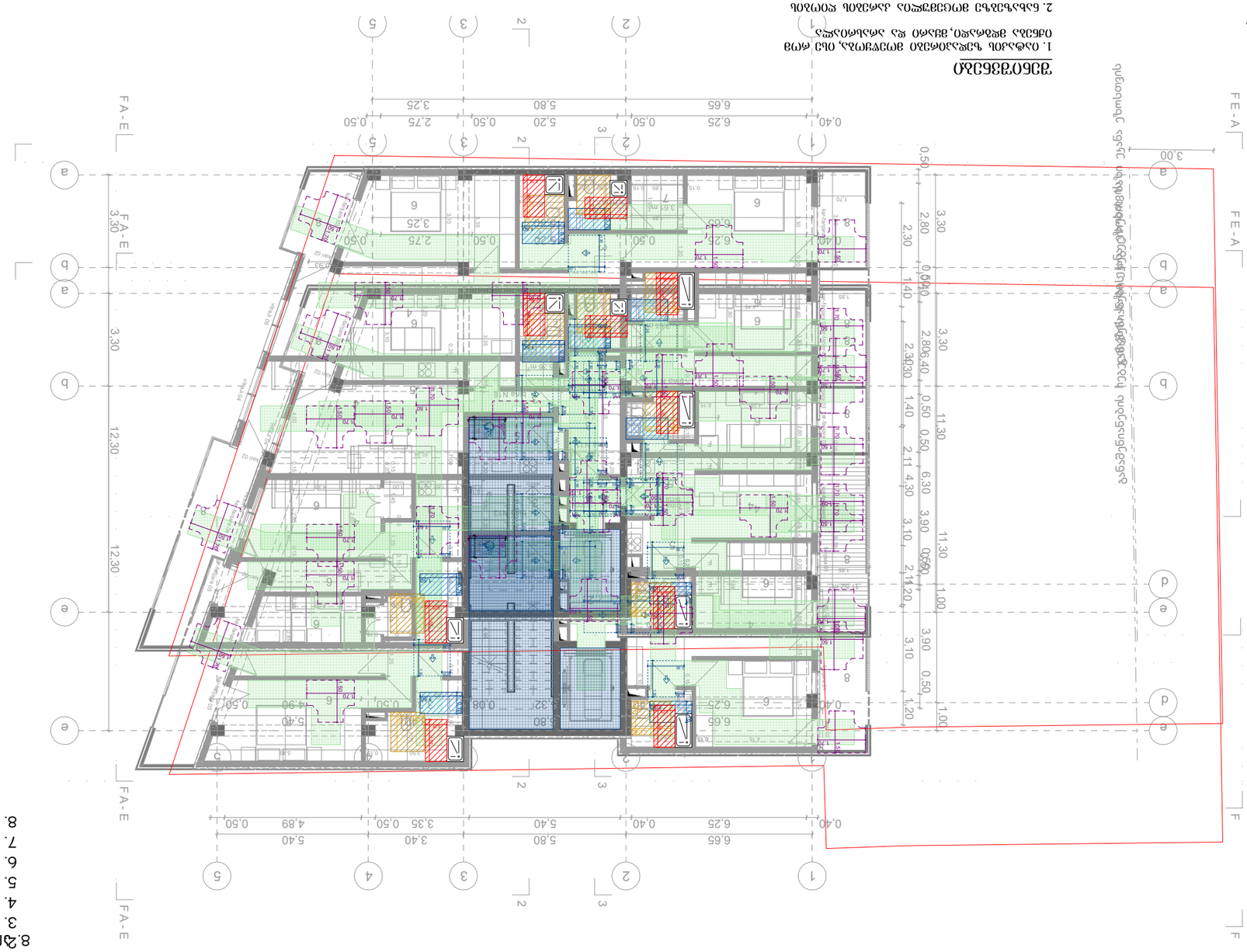

18.600 ճարտարապետական հատակագիծ

ՀԱՐԿԱՆԱՏ ՊԱՏՈՒՀԱՆ

ՀԱՐԿԱՆԱՏ ՊԱՏՈՒՀԱՆ

ԼԱՆԱՀԱՐԿ ՊԱՏՈՒՀԱՆ

ԼԱՆԱՀԱՐԿ ԱՄՄԱ

ՊԱՀԱՐԱՆ

ԱՄՄԱ

ՕՖԻՍ

22.800 ნიშნულზე

1. კიბის უჯრედი
2. დერეფანი
3. ჰოლი
4. საერთო ოთახი
5. სამზარეულო
6. საძინებელი
7. სან. კვანძი
8. აივანი



მოსატრიალებელი სივრცე

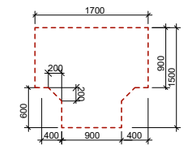

ფორმის მოსატრიალებელი სივრცე
304.3.2.1 (ა) ვარიანტი 1

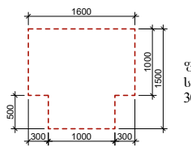

ფორმის მოსატრიალებელი სივრცე
304.3.2.1 (ბ) ვარიანტი 3

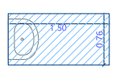

ხელსაბანი შესაბამება 606 ქქეთანს

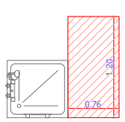

შესაბამება 1104.11.3.1.3.3.(ბ)

გადასაკეტებელი ტიპის სამზადის ნაკეთობები ბ ტიპის ერთეულებში

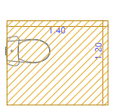

შესაბამება 1104.11.3.1.(ბ)

მანიპულირების ადგილი უნიტაზისთვის ბ ტიპის ერთეულებში

შენიშვნები

1. იატაკის ზედაპირები მოეწყობა, ისე რომ იძნება მდგრადი, მყარი და არასრიალა

2. ნახაზებზე მოცემულია კარების ღიობის სუფთა ზომა;

კარი ზღურბლის და მიმხურავის გარეშე

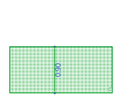

მისაწვდომი სვლაბეზი

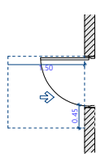

თავისუფალი სივრცე კართან მანევრირებისთვის-ანჯამიანი კარი წინიდან მისაწვდომი- მიწოლით გაღება 404.2.3.2 (ა)

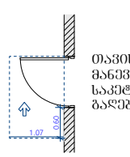

თავისუფალი სივრცე კართან მანევრირებისთვის-ანჯამიანი კარი საკეტის მხრიდან მისაწვდომი გაღება 404.2.3.2 (ი)

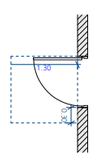

თავისუფალი სივრცე კართან მანევრირებისთვის ანჯამიანი კარი წინიდან მისაწვდომი-მიწოლით გაღება ახალი შენობები / 404.2.3.2 (ბ) -მიწოლით

შენობა	A-1		

კონსტრუქციული აღნიშვნები

- ±0.00 ნიშნული გეგმაზე
- ±0.00 ნიშნული ჭრილზე
- 3010 / 397.1 ბაღის ნიშნული
- 5 ღერძის ხაზი
- 1 ჭრილის ხაზი
- ბეტონის კედელი
- აგურის კედელი

1 საკმისაი ელემენტების კედელი
ეწვა კონტა ბეტონისკედლის მისაერთებელ სვრეალებს

2 საკმისაი ელემენტების კედელი
განასვრებულ მისაღებებ მასშტაბურად საკარე მასალის

3 საკმისაი ელემენტების კედელი
განასვრებულ მისაღებებ მასშტაბურად საკარე მასალის

მოწყობა მოწყ

R 9.000

# 02	№2	
მ²	131.6	
ფართ	18.6	
ფარ	169	

საცხოვრებელი ჯგუფი (სც-2)

შენიშვნები

1. სანიაღვრე მოწყობილობა მოეწყობა ავტომატურად.
2. სანიაღვრე ქსელი ეწყობა მექანიზირებული წესით ბეტონის კონტაქტის ანალიზით.
3. შენიშვნა არქიტექტურულ ნაწილებთან შეხედნა ერთ სამუშაოდ

სანიაღვრე სქემა

მთავარი არქიტექტორი	გასაი	ხელმოწერა
მთავარი ინჟ.	ლ. ფეიქრიშვილი	
პროექტის ხელმძღვანელი	ლ. ფეიქრიშვილი	
არქიტექტორი	ნ. ბერიაშვილი	
კონსტრუქციები	ლ. ფეიქრიშვილი	

საავტორო უფლებებია

შპს. არქიტექტონიკა

ს/კ 416316132

მისაწვდომობის პირობებით სანიაღვრის

მასშტაბი	1:100
ფორმატი	
ცვლილება	
1	
2	
3	
4	
5	
6	
7	
სართული	ნიშნული
სართულის პირობები	

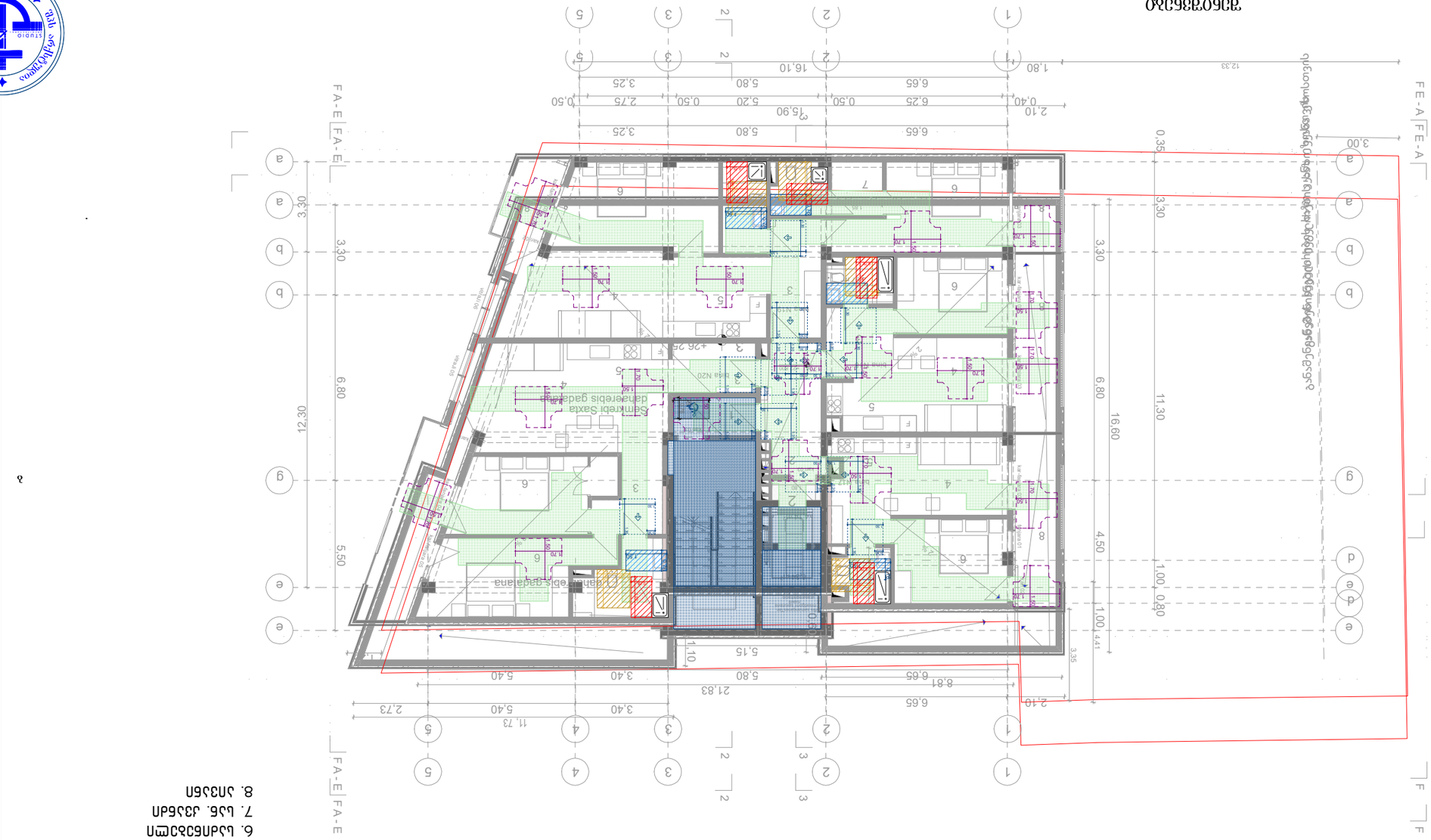

28.860 ნაგებობის სიგრძე

1. ტერიტორიის ათვისების ძირითადი პარამეტრები
2. ნაგებობის ფუნქციური დანიშნულება
3. კონსტრუქციული სქემა
4. ფასადების მოპირკეთების მასალები
5. სახურავის ტიპი
6. ინჟინრული უზრუნველყოფა
7. სამშენებლო ნარჩენების მართვა
8. ენერგოეფექტურობა

ტერიტორიის ათვისების ძირითადი პარამეტრები

1. ნაგებობა წარმოადგენს ორსართულიან, ბინა-ოფისებისა და სავაჭრო ფართების კომპლექსს, ბინების ფილიალის სალაროებისა და სავაჭრო ფართების განთავსებით;
2. ნაგებობის ფუნქციური დანიშნულების ცვლილება დაუშვებელია სათანადო ნებართვის გარეშე;

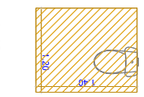

ნაგებობის ზომები 1104 .II .1.1.(3)

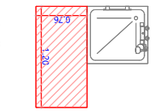

ტერიტორიის ათვისების ძირითადი პარამეტრები 1104 .II .1.3.3.(3)

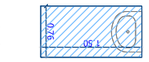

ხელმისაწვდომობის გარემოს შექმნა 606 ტერიტორიის ათვისების

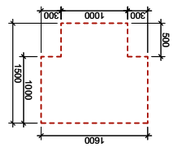

ავტოსადგომი 3 ერთეულის ოდენობით 304 .3.2.1 (ბ) ტერიტორიის ათვისების

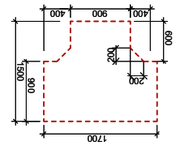

ავტოსადგომი 1 ერთეულის ოდენობით 304 .3.2.1 (ა) ტერიტორიის ათვისების

ტერიტორიის ათვისების ძირითადი პარამეტრები

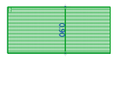

ავტოსადგომის ადგილი

ტერიტორიის ნებადართული ათვისების კოეფიციენტი -ნაგებობის ფარდობითი ფართობის ნაკლები ან ტოლი ნებადართული ფარდობითი ფართობის 404.2.3.2 (ა)

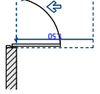

ტერიტორიის ნებადართული ათვისების კოეფიციენტი -ნაგებობის ფარდობითი ფართობი ნებადართული ფარდობითი ფართობის ტოლი ან მეტი 404.2.3.2 (ბ)



ტერიტორიის ნებადართული ათვისების კოეფიციენტი -ნაგებობის ფარდობითი ფართობი ნებადართული ფარდობითი ფართობის ტოლი ან მეტი 404.2.3.2 (გ)



ტერიტორიის ნებადართული ათვისების კოეფიციენტი -ნაგებობის ფარდობითი ფართობი ნებადართული ფარდობითი ფართობის ტოლი ან მეტი 404.2.3.2 (დ) -ით შეიძლება გადაჭარბდეს


ნაგებობის ნომერი
ნაგებობის სართულების რაოდენობა
ნაგებობის სიმაღლე
ნაგებობის ფარდობითი ფართობი
ნაგებობის ფუნქციური დანიშნულება
ნაგებობის ფუნქციური ზონა
ნაგებობის ფარდობითი ფართობი
ნაგებობის სართულების რაოდენობა
ნაგებობის სიმაღლე
ნაგებობის ფუნქციური დანიშნულება
ნაგებობის ფუნქციური ზონა
ტერიტორიის ზედაპირის ათვისების ძირითადი პარამეტრები

მონტაჟის სტანდარტული დეტალები

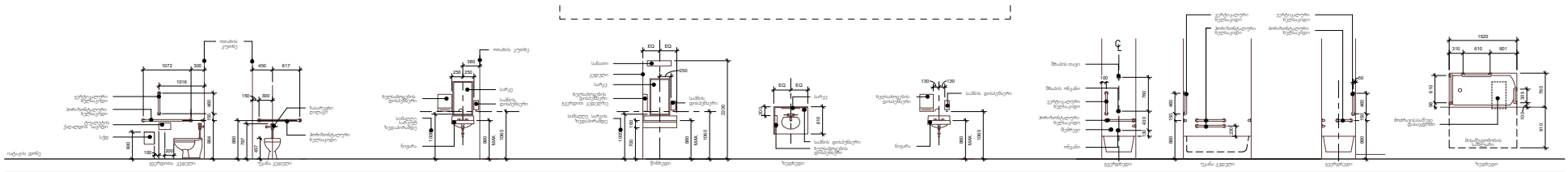
იატაკის დონე
იატაკის დონე
იატაკის დონე

მონტაჟის სტანდარტული დეტალები

თავი 3: შენობების ბლოკები

ქვეთავი 301: ზოგადი

301.1 რეგულირებისას, მე-3 თავისდებულებებამოცემულ, რომელსაც ამის მოითხოვსტანდარტულ-პირველ- „შენობა-ნაგებობისიანგარიშის წესები-პანელი 4-11 თავები.

301.2 გადადგმულ, თოქმედგარდა არის გამსახელოდ, დამაშვები, იატაკის თავისუფალისიგრძეები, თავისუფალიგანიებიმოწყობილობათანდა მოსატრიალებელი სივრცებისრულმასვლელ.

ქვეთავი 302: იატაკის ზედაპირები

302.1 ზოგადი. იატაკისზედაპირებიდაიყოს მედგრად, მყარი და არასრიალა. და უნდამშვსაბამებოდეს302-ე ქვეთავს. იატაკისზედაპირებიდანისველისტრება უნდა შესაბამებოდეს303 -ე ქვეთავს.

302.2 ხალის. ხალისამან ხალისინაკერისათვდენენებამიმაგრდეს ფრენა ჰქონდესმაგარიბალის, საფენის ქვესაგებას არ უნდაჰქონდესბალიშის საფენ. ხალისამან ხალისინაკერი უნდაჰქონდესთავისუფალიგანი. მკერდაყენებულია, დამატოვებულია ქანქრებიანან დამაგრე. გადაჭრილიდამაგრებულ ვანისებისმასტრებლურ. ვანისმისამანისიმაღლე 13 მმ-ზედაიყოს. ხალისამაგდებულიდამაგრებისატანა ქედი ხალისმუდმივად სიმტკიცეშენარჩუნებისათვის. ხალისისავალიარშია უნდამშვსაბამებოდეს303 -ე ქვეთავს.



ნახ. 302.2 ხალისსაგებელი

302.3 ღიობები. იატაკისზედაპირებშიგამავალი ღიობებისისეთზომისიგანრომის, რომ მათშიარ გაეცემისა 13 მმ-ზემეტებრისდენი, ტოლი 407.4.3, 408.4.3, 409.4.3, 410.4, და 805.10 ქვეთავებშიმოცემულ.ზომებისა. წაგრძელებულღიობები ისე უნდდაკმაყოფილდეს, რომ ვერცერი მხარე ძირითადიაღაზი მიმართულების პერპენდიკულარულიყოს.

ქვეთავი 303: დონის შეცვლა

303.1 ზოგადი. იატაკისზედაპირებიდაიყოს დონისმიღებული303 -ე ქვეთავის შესაბამისად. ।

303.2 შეცვლა. დასაშვები, დონე შეიცვალოს შეცვლაც არაუმეტეს16.5 მმ-ით.

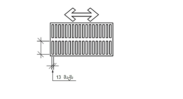

ნახ. 303.2 დონისშეცვლილება

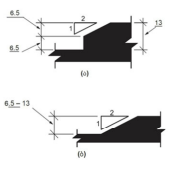

ნახ. 303.3 დონისცვლილება დაგრძნობადეკენი

303.3 დაქანებული 6.5 მმ-ზემაღალი, მაგრამ არაუმეტეს 13 მმ-ზემაღალი დონის ცვლილება უნდდაიძარონ, არაუმეტეს1:12 თანაფარდობით.

303.4 პანდუსი. 13 მმ-ზემაღალი დონისცვლილებისგამოყენებულიდაცილას 405-ე ქვეთავისშესაბამისპანდუსიან 406-ე ქვეთავისშესაბამისპირაქციის პანდუსი.

ქვეთავი 304: მოსაძრიალებელი სივრცე

304.1 ზოგადი. მოსაძრიალებელი სივრცე უნდაშესაბამებოდეს304-ე ქვეთავს.

304.2 იატაკისზედაპირის. მოსაძრიალებელი სივრცისიატაკისზედაპირებენი შესაბამებოდეს302 -ე ქვეთავს. მოსაძრიალებელ სივრცეზედაშეეხებოდეს ცვლილება.

გამონაკლისი: დასაშვებიდაბრა არაუმეტეს1:48 თანაფარდობით.

304.3 ზომა. მოსაძრიალებელი სივრცე უნდაშეესაბამებოდეს304.3.1 ან 304.3.2 ქვეთავს.

304.3.1 წრიული სივრცე:

304.3.1.1 ახალი შენობებიდა მისაწვდომიაშენებულ ახალ შენობებსაც მოსაძრიალებელიშეიძლებამოსაძრიალებელი სივრცე უნდა იყოს, არაუმეტეს1700 მმ დიამეტრისწრიული სივრცე.

304.3.1.1.1 გადადგმა. მოსაძრიალებელი სივრცე დასაშვებია მოიაზედაქვეთავში306-ე ქვეთავისშესაბამისმოძრავისამლებელებედა დების დადინებითიგანმასიაზეფეხით დადინებითიგანმასიაზე. იქნებადა მოსაძრიალებელი სივრცე მოიაზესმოძრავისამლებელებედა დების ადინებითიგანმასიაზეფეხით დადინებითიგანმასიაზე მოსაძრიალებელ ქვეშით, მათიდაგადაცმა უნდაასკვეთებელშეშენებედ

1. გადადგმისსიღრმე არ უნდაღემატებოდეს250 მმ-ს, და
2. გადადგმაარ უნდაღემატებოდესსიმაღლეებედა დების დადინებითიგანმასიაზეფეხით დადინებითიგანმასიაზე და უნდაშეესაბამებოდეს306-ე ქვეთავის შესაბამისმოძრავისამლებელებედა დების ქვეშით, მათიდაგადაცმა უნდაასკვეთებელშეშენებედ

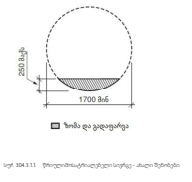

ნახ. 304.3.1.1 წრიულისმოსაძრიალებელი სივრცე - ახალი შენობები

304.3.2. T -ს ფორმის სივრცე

304.3.2.1 ახალი შენობებიდა მისაწვდომიაშეკეთებულ ახალ შენობებსაც მოსაძრიალებელიშეიძლებამოსაძრიალებელი სივრცე დასაშვებიაყოს T-ს ფორმის და აქმაღებულებედაშეესაბამებოდეს:

T -ს ფორმის თავისუფალიგანივრცე, არაუმეტეს1700 მმ სიგანისადა 1500 მმ სიღრმის, არაუმეტეს 560 მმ სიგანისმხრისადა არაუმეტეს1040 მმ სიგანის ძირით. თითოეული მხარისიგანე არა უმეტეს1900 მმ სიგანისძირით. თითოეული მიმართულება, T-ს მხრებისარაუმეტეს1400 მმ-ითთავისუფალიგანიებით, ხოლო მხრებიდანძირამდეთავისუფალიარეალი უნდაიყოს არაუმეტეს1600 მმ-ზე. თითოეულიმხარისადა ძირის კვეთისამშიდაცილებულებიუნდაიყოს მოსაძრიალებელი სივრცეებისშემდეგიგანივრცეებიდან: სივრცე უნდა შეესაბამებოდეს306-ე ქვეთავს. ელექტრონულიშეზღუდვებიდა შეზღუდვებიელექტრონული ტერიტორიებისათვის.

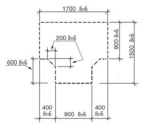

ნახ. 304.3.2.1 (ა) T -ისფორმისმოსაძრიალებელი სივრცე ახალი შენობებისთვის - ეკონომკლასი

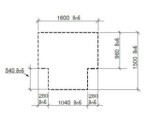

ნახ. 304.3.2.1 (ბ) T -ისფორმისმოსაძრიალებელი სივრცე ახალი შენობებისთვის - ეკონომკლასი

304.3.2.11 გადადგმა. მოსაძრიალებელი სივრცე ძირითან ერთი მხრის არცალში დასაშვებიმოცილებულია306-ე ქვეთავისშესაბამისიგანივრცეები მოხლისმასტრებლურ.

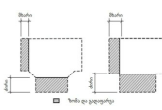

ნახ. 304.3.2.2 T -ისფორმისმოსაძრიალებელი სივრცე ახალი შენობებისთვის - ეკონომკლასი

ქვეთავი 305: იატაკის თავისუფალი სივრცე

305.1 ზოგადი. იატაკისიგანივრცეები უნდაშესაბამებოდეს305 -ე ქვეთავს.

305.2 იატაკისიზედაპირეტ. იატაკისიგანივრცეებისიზედაპირებენი შესაბამებოდეს302 -ე ქვეთავს. იატაკისიგანივრცეებენიშეიძლებაიყოსდაფარებული ხალებით.

გამონაკლისი: დასაშვებიდახრა არაუმეტეს1:48 თანაფარდობით.

305.3 ზომა.

305.3.1 ახალი შენობებიდა მისაწვდომიაშენებულებ ახალ შენობებსა და მისაწვდომიაშენებულებშეკეთებულიგანივრცეებიდა იყოს არაუმეტეს1300 მმ სიგანისა, არაუმეტეს1760 მმ.

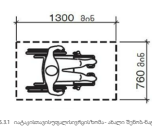

ნახ. 305.3.1 იატაკისიგანივრცეებისზომა - ახალი შენობა-ნაგებობები

305.4 თავისუფალიგანივრცე მოხლისმასტრებლურად დასაშვებიაშენებულ ან ნაგებობებედა. თუ სხვაგანაკრძალია განსახლებელი. იატაკისიგანივრცეები დასაშვებია მოიაზედასაიგანივრცეებიდა მოხლისმასტრებლურად დასაშვებიაშენებულ და უნდაშეესაბამებოდეს306-ე ქვეთავს.

305.5 შეეხებოდეს. თოქმედგარდა არა განსახლებელ, იატაკისიგანივრცეები სივრცე უნდაშეეხებოდესელექტრონულიშეზღუდვებიდა მოსაძრიალებელ.

305.6 მოგების. იატაკისიგანივრცეებისიგანივრცეები სრული. ჩაიფიქსირებული უნდაებიდებოდეს გადადგილებადმოსაძრიალებელ.ტიპის უნდაესახლებებედა იატაკისმასიგანივრცეებედ.

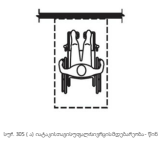

ნახ. 305 (ა) იატაკისიგანივრცეებისიგანივრცეებისტიპი - ზომა

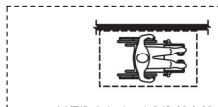

ნახ. 305 (ბ) იატაკისიგანივრცეებისიგანივრცეებისტიპი - პარალელურად

305.7 ოთახისგადატრიალებელი. საჭიროებისშემთხვევაში, როდესაც იატაკისიგანივრცეებიშეეხებიან ერთმანეთს, ან ერთ-ერთი ელემენტი ან ობიექტი შეეხებიან ერთმანეთს, უნდაშეესაბამებოდეს 305.7.1 და 305.7.2 ქვეთავებისშესაბამისი დამატებითიგანივრცეები.

305.7.1 პარალელურად მისაწვდომი. თოთახისიგანივრცეები შეეხებიან ერთმანეთს, რომ მისაწვდომისპარალელური, ნიშნისგანაც, არაუმეტეს 1500 მმ-ზემეტიყოს, თუსიღრმე 380 მმ-ს აღემატება.

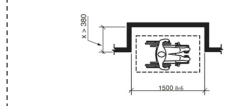

ნახ. 305.7.1 გადატრიალებელიშეზღუდვებიდა - პარალელური მისაწვდომი

305.7.2 წინდაგისაწვდომი. თოთახისიგანივრცეები შეეხებიან ერთმანეთს, ნიშნისგანაც, არაუმეტეს1900 მმ-ზემეტიყოს, თუ სიღრმე 600 მმ-ს აღემატება.

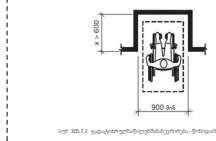

ნახ. 305.7.2 გადატრიალებელიშეზღუდვებიდა - წინდაგისაწვდომი

ქვეთავი 306: თავისუფალი სივრცე მოქლის ბრუნვებედა და ცვლილების ტალღებისთვის

306.1 ზოგადი. ოთახისიგანივრცეებიდა მოსაძრიალებელი სივრცეები უნდაშეესაბამებოდეს იატაკისიგანივრცეებისთავისუფალიგანივრცეებს და თავისუფალიგანივრცეებს მოსაძრიალებელი სივრცეებისშენიშვნა. სივრცე უნდა შეესაბამებოდეს306-ე ქვეთავს. ელექტრონულიშეზღუდვებიდა შეზღუდვებიელექტრონული ტერიტორიებისათვის.

306.2 ფეხისფატანებისათვისფალური:

306.2.1 ზოგადი. ელექტრონულიშეზღუდვებიდა ფატანებედან 230 მ/წ-ის სიმაღლეებზეშესაბამისიგანივრცეებიდანფეხისფატანებისათვის სივრცედაფიქსირებულშესაბამებოდეს306.2 ქვეთავს.

306.2.2 მაგნიტურინიკიტე. ფეხისფატანებისათვისივრცედაამასპირდაპირ განთავსდეს ელექტრონულიკვანძი, არაუმეტეს630 მმ-ზე.

306.2.3 მინიმალურისიღრმე: რომელსაც იატაკისიგანივრცე მოიაზეს ელექტრონულიფეხისფატანებისივრცე, ამკვეთისფალურ უნდა გადიხაზოდეს ელექტრონული ტერიტორიდან არაუმეტეს1430 მმ-ზე.

306.2.4 დამატებითითავისუფალისივრცე. მოხლისმასტრებელ ტერიტორიებისთვის, რომელთასიგანეც150 მმ-ზენაკლებია ან ელექტრონულისივრცე იატაკიდან230 მმ-ის სიმაღლეზეა ან მეორეკედლითაღწევადისივრცეში, უნდაშეესაბამებოდეს ქვემოთ მოცემულ ზომებსა და ფორმებს:

306.2.5 სიგანე. ფეხისფატანებისთვისგათვლისთვის უნდაიყოს არაუმეტეს760 მმ-ისა.ნ.

ნახ. 306.2.4 T -ისფორმისმოსაძრიალებელი სივრცე ახალი შენობა-ნაგებობებისთვის-დაფარული

306.2.6 სიღრმე. ფეხისფატანებისთვისგათვლისთვის უნდაიყოს არაუმეტეს760 მმ-ისა.ნ.

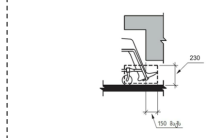

ნახ. 306.2 (ა) - ფეხისფატანებისივრცე - ანალეტა

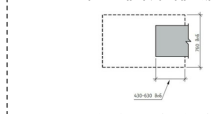

ნახ. 306.2 (ბ) - ფეხისფატანებისივრცე - ბუდე

306.3 მოხლისიმანლეტედივრცე:

306.3.1 ზოგადი. იატაკიდან230 მ/წ-დან680 მმ-ისმანლეტედივრცეშეესაბამებოდეს ელექტრონულიშეეხებულიმანლეტედივრცეებედა იგივეები შესაბამებოდეს306.3 ქვეთავს.

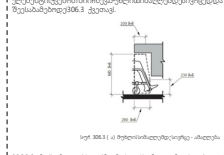

ნახ. 306.3 (ა) მოხლისმანლეტედივრცე - ანალეტა

306.3.2 მაჭიანფალური მოხლისმანლეტედივრცე დასაშვებია გადიხაზოდეს. თუ ელექტრონულიკვანძი მოიაზესელექტრონულისივრცე, მოხლისმანლეტედივრცეები არაუმეტეს1280 მმ იქნეს იატაკიდან230 მმ-ისმაღლეზე, ხოლო იატაკიდან685 მმ-ისმაღლეზე, არაუმეტეს1200 მმ-ისოდმე.

306.3.4 თავისუფალიგანივრცე შეესრულოს ისეთი ზომისა და ფორმისა, რომ მოხლისმანლეტედივრცეშეეხებოდეს ელექტრონულიშეზღუდვებიდა ფატანებედან ან ელექტრონულისივრცეებიდან, ისე

მონტაჟის სტანდარტული დეტალები

გამონაკლისები:
1. საორთოდოქსიული ელემენტებისთვის საჭიროება 407.2.2.3 -ე ქვეთავით შესაბამისად, თუმცა ნებადართული და სიტყვიერ ტექნიკური უმნიშვნელოდ განსხვავებული ალტერნატიული ელემენტები ასევე დაშვებულია.
2. ზომაწარჩენიანი ელემენტების შორის და დიაპაზონით დაშვებული ელემენტები ასევე დაშვებულია.

407.2.2.4 გამმსადაგებლის. ლიფტებისშეკუმშვის მიმართულებით ელემენტების ეკონომიური ოპტიმიზაციისთვის ინტერნალური ლიფტების ზომები ნორმალიზებულია ლიფტების ტიპების მიხედვით. ეს ზომები ეფუძნება ევროპულ სტანდარტებს და ითვალისწინებს ტიპიური ლიფტების ტექნიკურ მახასიათებლებს. ზომები ოპტიმიზებულია ისე, რომ მინიმალური ნარჩენი დარჩეს სამონტაჟო პროცესის დროს.)

407.2.3 ლიფტისშახტისნიშნები. ლიფტის შახტის ასთან არსებულ ნიშნებზე ნებადართულია შესაბამისად 407.2.3 -ე ქვეთავის.

407.2.3.1 სართულისაღნიშნები. სართულის აღნიშნული ლიფტისთვის 703.3 და 703.4 ქვეთავებით შესაბამისად მინიმუმ ნებადართული ზომები, რომელიც 703.3 და 703.4 ქვეთავებით შესაბამისად მინიმუმ ნებადართული ზომების ნახევარზე მეტით აღემატება, ასევე ნებადართულია ნებისმიერი ზომა, რომელიც აკმაყოფილებს ამ ქვეთავის ყველა სხვა მოთხოვნას. ამ ზომების გამოყენების შემთხვევაში ლიფტის ტექნიკური ინსპექტირების ორგანოს მიერ ლიფტის ექსპლუატაციაში მიღებისას ინსპექტირების ორგანოს მიერ ლიფტის ექსპლუატაციაში მიღების დროს

ნორმატიული ცნობარი

ნაწილი 404. ავტომობილების გასასვლელები და მისასვლელი გზები

404.1 ზოგადი. ავტომობილების გასასვლელების, მისასვლელი გზების და ავტოსადგომების მოწყობისას გათვალისწინებული უნდა იქნეს ამ ნაწილის 404.2, 404.3, 404.4, 404.5, 404.6, 404.7 და 404.8 პუნქტების მოთხოვნები.

404.2 ავტომობილების გასასვლელების მოწყობა. ავტომობილების გასასვლელების მოწყობისას გათვალისწინებული უნდა იქნეს ამ პუნქტის მოთხოვნები.

404.2.1 ავტომობილების გასასვლელების რაოდენობა. ავტომობილების გასასვლელების რაოდენობა განისაზღვრება ამ პუნქტის მოთხოვნების გათვალისწინებით.

404.2.2 ავტომობილების გასასვლელების სიგანე. ავტომობილების გასასვლელების სიგანე განისაზღვრება ამ პუნქტის მოთხოვნების გათვალისწინებით.

404.2.3 ავტომობილების გასასვლელების ადგილმდებარეობა. ავტომობილების გასასვლელების ადგილმდებარეობა განისაზღვრება ამ პუნქტის მოთხოვნების გათვალისწინებით.

404.2.4 ავტომობილების გასასვლელების დახრილობა. ავტომობილების გასასვლელების დახრილობა განისაზღვრება ამ პუნქტის მოთხოვნების გათვალისწინებით.

404.2.5 ავტომობილების გასასვლელების ხედვის სამკუთხედები. ავტომობილების გასასვლელების ხედვის სამკუთხედები განისაზღვრება ამ პუნქტის მოთხოვნების გათვალისწინებით.

404.2.6 ავტომობილების გასასვლელების ხედვის სამკუთხედების ფარგლებში დაშვებული ობიექტები. ავტომობილების გასასვლელების ხედვის სამკუთხედების ფარგლებში დაშვებული ობიექტები განისაზღვრება ამ პუნქტის მოთხოვნების გათვალისწინებით.

404.2.7 ავტომობილების გასასვლელების ხედვის სამკუთხედების ფარგლებში აკრძალული ობიექტები. ავტომობილების გასასვლელების ხედვის სამკუთხედების ფარგლებში აკრძალული ობიექტები განისაზღვრება ამ პუნქტის მოთხოვნების გათვალისწინებით.

404.2.8 ავტომობილების გასასვლელების ხედვის სამკუთხედების ფარგლებში ნებადართული ობიექტები. ავტომობილების გასასვლელების ხედვის სამკუთხედების ფარგლებში ნებადართული ობიექტები განისაზღვრება ამ პუნქტის მოთხოვნების გათვალისწინებით.

404.3 ავტომობილების გასასვლელების მისასვლელი გზების მოწყობა. ავტომობილების გასასვლელების მისასვლელი გზების მოწყობისას გათვალისწინებული უნდა იქნეს ამ პუნქტის მოთხოვნები.

404.3.1 ავტომობილების გასასვლელების მისასვლელი გზების რაოდენობა. ავტომობილების გასასვლელების მისასვლელი გზების რაოდენობა განისაზღვრება ამ პუნქტის მოთხოვნების გათვალისწინებით.

404.3.2 ავტომობილების გასასვლელების მისასვლელი გზების სიგანე. ავტომობილების გასასვლელების მისასვლელი გზების სიგანე განისაზღვრება ამ პუნქტის მოთხოვნების გათვალისწინებით.

404.3.3 ავტომობილების გასასვლელების მისასვლელი გზების ადგილმდებარეობა. ავტომობილების გასასვლელების მისასვლელი გზების ადგილმდებარეობა განისაზღვრება ამ პუნქტის მოთხოვნების გათვალისწინებით.

404.3.4 ავტომობილების გასასვლელების მისასვლელი გზების დახრილობა. ავტომობილების გასასვლელების მისასვლელი გზების დახრილობა განისაზღვრება ამ პუნქტის მოთხოვნების გათვალისწინებით.

404.3.5 ავტომობილების გასასვლელების მისასვლელი გზების ხედვის სამკუთხედები. ავტომობილების გასასვლელების მისასვლელი გზების ხედვის სამკუთხედები განისაზღვრება ამ პუნქტის მოთხოვნების გათვალისწინებით.

404.3.6 ავტომობილების გასასვლელების მისასვლელი გზების ხედვის სამკუთხედების ფარგლებში დაშვებული ობიექტები. ავტომობილების გასასვლელების მისასვლელი გზების ხედვის სამკუთხედების ფარგლებში დაშვებული ობიექტები განისაზღვრება ამ პუნქტის მოთხოვნების გათვალისწინებით.

404.3.7 ავტომობილების გასასვლელების მისასვლელი გზების ხედვის სამკუთხედების ფარგლებში აკრძალული ობიექტები. ავტომობილების გასასვლელების მისასვლელი გზების ხედვის სამკუთხედების ფარგლებში აკრძალული ობიექტები განისაზღვრება ამ პუნქტის მოთხოვნების გათვალისწინებით.

404.3.8 ავტომობილების გასასვლელების მისასვლელი გზების ხედვის სამკუთხედების ფარგლებში ნებადართული ობიექტები. ავტომობილების გასასვლელების მისასვლელი გზების ხედვის სამკუთხედების ფარგლებში ნებადართული ობიექტები განისაზღვრება ამ პუნქტის მოთხოვნების გათვალისწინებით.

404.4 ავტოსადგომების მოწყობა. ავტოსადგომების მოწყობისას გათვალისწინებული უნდა იქნეს ამ პუნქტის მოთხოვნები.

404.4.1 ავტოსადგომების ადგილების რაოდენობა. ავტოსადგომების ადგილების რაოდენობა განისაზღვრება ამ პუნქტის მოთხოვნების გათვალისწინებით.

404.4.2 ავტოსადგომების ადგილების ზომები. ავტოსადგომების ადგილების ზომები განისაზღვრება ამ პუნქტის მოთხოვნების გათვალისწინებით.

404.4.3 ავტოსადგომების ადგილების ადგილმდებარეობა. ავტოსადგომების ადგილების ადგილმდებარეობა განისაზღვრება ამ პუნქტის მოთხოვნების გათვალისწინებით.

404.4.4 ავტოსადგომების ადგილების დახრილობა. ავტოსადგომების ადგილების დახრილობა განისაზღვრება ამ პუნქტის მოთხოვნების გათვალისწინებით.

404.4.5 ავტოსადგომების ადგილების ხედვის სამკუთხედები. ავტოსადგომების ადგილების ხედვის სამკუთხედები განისაზღვრება ამ პუნქტის მოთხოვნების გათვალისწინებით.

404.4.6 ავტოსადგომების ადგილების ხედვის სამკუთხედების ფარგლებში დაშვებული ობიექტები. ავტოსადგომების ადგილების ხედვის სამკუთხედების ფარგლებში დაშვებული ობიექტები განისაზღვრება ამ პუნქტის მოთხოვნების გათვალისწინებით.

404.4.7 ავტოსადგომების ადგილების ხედვის სამკუთხედების ფარგლებში აკრძალული ობიექტები. ავტოსადგომების ადგილების ხედვის სამკუთხედების ფარგლებში აკრძალული ობიექტები განისაზღვრება ამ პუნქტის მოთხოვნების გათვალისწინებით.

404.4.8 ავტოსადგომების ადგილების ხედვის სამკუთხედების ფარგლებში ნებადართული ობიექტები. ავტოსადგომების ადგილების ხედვის სამკუთხედების ფარგლებში ნებადართული ობიექტები განისაზღვრება ამ პუნქტის მოთხოვნების გათვალისწინებით.

404.5 ავტომობილების გასასვლელების მისასვლელი გზების და ავტოსადგომების ადგილების ხედვის სამკუთხედების ფარგლებში დაშვებული ობიექტები. ავტომობილების გასასვლელების მისასვლელი გზების და ავტოსადგომების ადგილების ხედვის სამკუთხედების ფარგლებში დაშვებული ობიექტები განისაზღვრება ამ პუნქტის მოთხოვნების გათვალისწინებით.

404.5.1 ზოგადი. ავტომობილების გასასვლელების მისასვლელი გზების და ავტოსადგომების ადგილების ხედვის სამკუთხედების ფარგლებში დაშვებული ობიექტების სიმაღლე არ უნდა აღემატებოდეს 900 მმ-ს, გარდა ამ პუნქტის მოთხოვნებით გათვალისწინებული შემთხვევებისა.

404.5.2 ხეები. ხეების ტოტები, რომლებიც ავტომობილების გასასვლელების მისასვლელი გზების და ავტოსადგომების ადგილების ხედვის სამკუთხედების ფარგლებში იზრდება, უნდა იქნეს ისე მოჭრილი, რომ ტოტების ქვედა ნაწილი 2500 მმ-ზე მაღლა იყოს.

404.5.3 ბუჩქები და ბალახი. ბუჩქები და ბალახი, რომლებიც ავტომობილების გასასვლელების მისასვლელი გზების და ავტოსადგომების ადგილების ხედვის სამკუთხედების ფარგლებში იზრდება, უნდა იქნეს ისე მოჭრილი, რომ ტოტების ქვედა ნაწილი 2500 მმ-ზე მაღლა იყოს.

404.5.4 ბოძები, ბაწრის დამჭერები და ანძები. ბოძები, ბაწრის დამჭერები და ანძები, რომლებიც ავტომობილების გასასვლელების მისასვლელი გზების და ავტოსადგომების ადგილების ხედვის სამკუთხედების ფარგლებში იზრდება, უნდა იქნეს ისე მოჭრილი, რომ ტოტების ქვედა ნაწილი 2500 მმ-ზე მაღლა იყოს.

404.5.5 ნებადართული ობიექტები. ავტომობილების გასასვლელების მისასვლელი გზების და ავტოსადგომების ადგილების ხედვის სამკუთხედების ფარგლებში დაშვებული ობიექტების სიმაღლე არ უნდა აღემატებოდეს 900 მმ-ს, გარდა ამ პუნქტის მოთხოვნებით გათვალისწინებული შემთხვევებისა.

404.5.6 ნებადართული ობიექტების ადგილმდებარეობა. ავტომობილების გასასვლელების მისასვლელი გზების და ავტოსადგომების ადგილების ხედვის სამკუთხედების ფარგლებში დაშვებული ობიექტების ადგილმდებარეობა განისაზღვრება ამ პუნქტის მოთხოვნების გათვალისწინებით.

404.5.7 ავტომობილების გასასვლელების მისასვლელი გზების და ავტოსადგომების ადგილების ხედვის სამკუთხედების ფარგლებში დაშვებული ობიექტების ადგილმდებარეობა განისაზღვრება ამ პუნქტის მოთხოვნების გათვალისწინებით.

404.5.8 ნებადართული ობიექტების ადგილმდებარეობა ავტომობილების გასასვლელების მისასვლელი გზების და ავტოსადგომების ადგილების ხედვის სამკუთხედების ფარგლებში დაშვებული ობიექტების ადგილმდებარეობა განისაზღვრება ამ პუნქტის მოთხოვნების გათვალისწინებით.

404.5.9 ავტომობილების გასასვლელების მისასვლელი გზების და ავტოსადგომების ადგილების ხედვის სამკუთხედების ფარგლებში დაშვებული ობიექტების ადგილმდებარეობა განისაზღვრება ამ პუნქტის მოთხოვნების გათვალისწინებით.

404.5.10 ავტომობილების გასასვლელების მისასვლელი გზების და ავტოსადგომების ადგილების ხედვის სამკუთხედების ფარგლებში დაშვებული ობიექტების ადგილმდებარეობა განისაზღვრება ამ პუნქტის მოთხოვნების გათვალისწინებით.

404.5.10.1 ავტომობილების გასასვლელების მისასვლელი გზების და ავტოსადგომების ადგილების ხედვის სამკუთხედების ფარგლებში დაშვებული ობიექტების ადგილმდებარეობა განისაზღვრება ამ პუნქტის მოთხოვნების გათვალისწინებით.

404.5.10.2 ავტომობილების გასასვლელების მისასვლელი გზების და ავტოსადგომების ადგილების ხედვის სამკუთხედების ფარგლებში დაშვებული ობიექტების ადგილმდებარეობა განისაზღვრება ამ პუნქტის მოთხოვნების გათვალისწინებით.

404.5.10.3 ავტომობილების გასასვლელების მისასვლელი გზების და ავტოსადგომების ადგილების ხედვის სამკუთხედების ფარგლებში დაშვებული ობიექტების ადგილმდებარეობა განისაზღვრება ამ პუნქტის მოთხოვნების გათვალისწინებით.

404.5.10.4 ავტომობილების გასასვლელების მისასვლელი გზების და ავტოსადგომების ადგილების ხედვის სამკუთხედების ფარგლებში დაშვებული ობიექტების ადგილმდებარეობა განისაზღვრება ამ პუნქტის მოთხოვნების გათვალისწინებით.

404.5.10.5 ავტომობილების გასასვლელების მისასვლელი გზების და ავტოსადგომების ადგილების ხედვის სამკუთხედების ფარგლებში დაშვებული ობიექტების ადგილმდებარეობა განისაზღვრება ამ პუნქტის მოთხოვნების გათვალისწინებით.

404.5.10.6 ავტომობილების გასასვლელების მისასვლელი გზების და ავტოსადგომების ადგილების ხედვის სამკუთხედების ფარგლებში დაშვებული ობიექტების ადგილმდებარეობა განისაზღვრება ამ პუნქტის მოთხოვნების გათვალისწინებით.

404.5.10.7 ავტომობილების გასასვლელების მისასვლელი გზების და ავტოსადგომების ადგილების ხედვის სამკუთხედების ფარგლებში დაშვებული ობიექტების ადგილმდებარეობა განისაზღვრება ამ პუნქტის მოთხოვნების გათვალისწინებით.

404.5.10.8 ავტომობილების გასასვლელების მისასვლელი გზების და ავტოსადგომების ადგილების ხედვის სამკუთხედების ფარგლებში დაშვებული ობიექტების ადგილმდებარეობა განისაზღვრება ამ პუნქტის მოთხოვნების გათვალისწინებით.

404.5.10.9 ავტომობილების გასასვლელების მისასვლელი გზების და ავტოსადგომების ადგილების ხედვის სამკუთხედების ფარგლებში დაშვებული ობიექტების ადგილმდებარეობა განისაზღვრება ამ პუნქტის მოთხოვნების გათვალისწინებით.

404.5.10.10 ავტომობილების გასასვლელების მისასვლელი გზების და ავტოსადგომების ადგილების ხედვის სამკუთხედების ფარგლებში დაშვებული ობიექტების ადგილმდებარეობა განისაზღვრება ამ პუნქტის მოთხოვნების გათვალისწინებით.

404.5.10.11 ავტომობილების გასასვლელების მისასვლელი გზების და ავტოსადგომების ადგილების ხედვის სამკუთხედების ფარგლებში დაშვებული ობიექტების ადგილმდებარეობა განისაზღვრება ამ პუნქტის მოთხოვნების გათვალისწინებით.

404.5.10.12 ავტომობილების გასასვლელების მისასვლელი გზების და ავტოსადგომების ადგილების ხედვის სამკუთხედების ფარგლებში დაშვებული ობიექტების ადგილმდებარეობა განისაზღვრება ამ პუნქტის მოთხოვნების გათვალისწინებით.

404.5.10.13 ავტომობილების გასასვლელების მისასვლელი გზების და ავტოსადგომების ადგილების ხედვის სამკუთხედების ფარგლებში დაშვებული ობიექტების ადგილმდებარეობა განისაზღვრება ამ პუნქტის მოთხოვნების გათვალისწინებით.

404.5.10.14 ავტომობილების გასასვლელების მისასვლელი გზების და ავტოსადგომების ადგილების ხედვის სამკუთხედების ფარგლებში დაშვებული ობიექტების ადგილმდებარეობა განისაზღვრება ამ პუნქტის მოთხოვნების გათვალისწინებით.

404.5.10.15 ავტომობილების გასასვლელების მისასვლელი გზების და ავტოსადგომების ადგილების ხედვის სამკუთხედების ფარგლებში დაშვებული ობიექტების ადგილმდებარეობა განისაზღვრება ამ პუნქტის მოთხოვნების გათვალისწინებით.

404.5.10.16 ავტომობილების გასასვლელების მისასვლელი გზების და ავტოსადგომების ადგილების ხედვის სამკუთხედების ფარგლებში დაშვებული ობიექტების ადგილმდებარეობა განისაზღვრება ამ პუნქტის მოთხოვნების გათვალისწინებით.

404.5.10.17 ავტომობილების გასასვლელების მისასვლელი გზების და ავტოსადგომების ადგილების ხედვის სამკუთხედების ფარგლებში დაშვებული ობიექტების ადგილმდებარეობა განისაზღვრება ამ პუნქტის მოთხოვნების გათვალისწინებით.

404.5.10.18 ავტომობილების გასასვლელების მისასვლელი გზების და ავტოსადგომების ადგილების ხედვის სამკუთხედების ფარგლებში დაშვებული ობიექტების ადგილმდებარეობა განისაზღვრება ამ პუნქტის მოთხოვნების გათვალისწინებით.

404.5.10.19 ავტომობილების გასასვლელების მისასვლელი გზების და ავტოსადგომების ადგილების ხედვის სამკუთხედების ფარგლებში დაშვებული ობიექტების ადგილმდებარეობა განისაზღვრება ამ პუნქტის მოთხოვნების გათვალისწინებით.

404.5.10.20 ავტომობილების გასასვლელების მისასვლელი გზების და ავტოსადგომების ადგილების ხედვის სამკუთხედების ფარგლებში დაშვებული ობიექტების ადგილმდებარეობა განისაზღვრება ამ პუნქტის მოთხოვნების გათვალისწინებით.

404.5.10.21 ავტომობილების გასასვლელების მისასვლელი გზების და ავტოსადგომების ადგილების ხედვის სამკუთხედების ფარგლებში დაშვებული ობიექტების ადგილმდებარეობა განისაზღვრება ამ პუნქტის მოთხოვნების გათვალისწინებით.

404.5.10.22 ავტომობილების გასასვლელების მისასვლელი გზების და ავტოსადგომების ადგილების ხედვის სამკუთხედების ფარგლებში დაშვებული ობიექტების ადგილმდებარეობა განისაზღვრება ამ პუნქტის მოთხოვნების გათვალისწინებით.

404.5.10.23 ავტომობილების გასასვლელების მისასვლელი გზების და ავტოსადგომების ადგილების ხედვის სამკუთხედების ფარგლებში დაშვებული ობიექტების ადგილმდებარეობა განისაზღვრება ამ პუნქტის მოთხოვნების გათვალისწინებით.

404.5.10.24 ავტომობილების გასასვლელების მისასვლელი გზების და ავტოსადგომების ადგილების ხედვის სამკუთხედების ფარგლებში დაშვებული ობიექტების ადგილმდებარეობა განისაზღვრება ამ პუნქტის მოთხოვნების გათვალისწინებით.

404.5.10.25 ავტომობილების გასასვლელების მისასვლელი გზების და ავტოსადგომების ადგილების ხედვის სამკუთხედების ფარგლებში დაშვებული ობიექტების ადგილმდებარეობა განისაზღვრება ამ პუნქტის მოთხოვნების გათვალისწინებით.

404.5.10.26 ავტომობილების გასასვლელების მისასვლელი გზების და ავტოსადგომების ადგილების ხედვის სამკუთხედების ფარგლებში დაშვებული ობიექტების ადგილმდებარეობა განისაზღვრება ამ პუნქტის მოთხოვნების გათვალისწინებით.

404.5.10.27 ავტომობილების გასასვლელების მისასვლელი გზების და ავტოსადგომების ადგილების ხედვის სამკუთხედების ფარგლებში დაშვებული ობიექტების ადგილმდებარეობა განისაზღვრება ამ პუნქტის მოთხოვნების გათვალისწინებით.

404.5.10.28 ავტომობილების გასასვლელების მისასვლელი გზების და ავტოსადგომების ადგილების ხედვის სამკუთხედების ფარგლებში დაშვებული ობიექტების ადგილმდებარეობა განისაზღვრება ამ პუნქტის მოთხოვნების გათვალისწინებით.

404.5.10.29 ავტომობილების გასასვლელების მისასვლელი გზების და ავტოსადგომების ადგილების ხედვის სამკუთხედების ფარგლებში დაშვებული ობიექტების ადგილმდებარეობა განისაზღვრება ამ პუნქტის მოთხოვნების გათვალისწინებით.

404.5.10.30 ავტომობილების გასასვლელების მისასვლელი გზების და ავტოსადგომების ადგილების ხედვის სამკუთხედების ფარგლებში დაშვებული ობიექტების ადგილმდებარეობა განისაზღვრება ამ პუნქტის მოთხოვნების გათვალისწინებით.

404.5.10.31 ავტომობილების გასასვლელების მისასვლელი გზების და ავტოსადგომების ადგილების ხედვის სამკუთხედების ფარგლებში დაშვებული ობიექტების ადგილმდებარეობა განისაზღვრება ამ პუნქტის მოთხოვნების გათვალისწინებით.

404.5.10.32 ავტომობილების გასასვლელების მისასვლელი გზების და ავტოსადგომების ადგილების ხედვის სამკუთხედების ფარგლებში დაშვებული ობიექტების ადგილმდებარეობა განისაზღვრება ამ პუნქტის მოთხოვნების გათვალისწინებით.

404.5.10.33 ავტომობილების გასასვლელების მისასვლელი გზების და ავტოსადგომების ადგილების ხედვის სამკუთხედების ფარგლებში დაშვებული ობიექტების ადგილმდებარეობა განისაზღვრება ამ პუნქტის მოთხოვნების გათვალისწინებით.

404.5.10.34 ავტომობილების გასასვლელების მისასვლელი გზების და ავტოსადგომების ადგილების ხედვის სამკუთხედების ფარგლებში დაშვებული ობიექტების ადგილმდებარეობა განისაზღვრება ამ პუნქტის მოთხოვნების გათვალისწინებით.

404.5.10.35 ავტომობილების გასასვლელების მისასვლელი გზების და ავტოსადგომების ადგილების ხედვის სამკუთხედების ფარგლებში დაშვებული ობიექტების ადგილმდებარეობა განისაზღვრება ამ პუნქტის მოთხოვნების გათვალისწინებით.

404.5.10.36 ავტომობილების გასასვლელების მისასვლელი გზების და ავტოსადგომების ადგილების ხედვის სამკუთხედების ფარგლებში დაშვებული ობიექტების ადგილმდებარეობა განისაზღვრება ამ პუნქტის მოთხოვნების გათვალისწინებით.

404.5.10.37 ავტომობილების გასასვლელების მისასვლელი გზების და ავტოსადგომების ადგილების ხედვის სამკუთხედების ფარგლებში დაშვებული ობიექტების ადგილმდებარეობა განისაზღვრება ამ პუნქტის მოთხოვნების გათვალისწინებით.

404.5.10.38 ავტომობილების გასასვლელების მისასვლელი გზების და ავტოსადგომების ადგილების ხედვის სამკუთხედების ფარგლებში დაშვებული ობიექტების ადგილმდებარეობა განისაზღვრება ამ პუნქტის მოთხოვნების გათვალისწინებით.

404.5.10.39 ავტომობილების გასასვლელების მისასვლელი გზების და ავტოსადგომების ადგილების ხედვის სამკუთხედების ფარგლებში დაშვებული ობიექტების ადგილმდებარეობა განისაზღვრება ამ პუნქტის მოთხოვნების გათვალისწინებით.

404.5.10.40 ავტომობილების გასასვლელების მისასვლელი გზების და ავტოსადგომების ადგილების ხედვის სამკუთხედების ფარგლებში დაშვებული ობიექტების ადგილმდებარეობა განისაზღვრება ამ პუნქტის მოთხოვნების გათვალისწინებით.

404.5.10.41 ავტომობილების გასასვლელების მისასვლელი გზების და ავტოსადგომების ადგილების ხედვის სამკუთხედების ფარგლებში დაშვებული ობიექტების ადგილმდებარეობა განისაზღვრება ამ პუნქტის მოთხოვნების გათვალისწინებით.

404.5.10.42 ავტომობილების გასასვლელების მისასვლელი გზების და ავტოსადგომების ადგილების ხედვის სამკუთხედების ფარგლებში დაშვებული ობიექტების ადგილმდებარეობა განისაზღვრება ამ პუნქტის მოთხოვნების გათვალისწინებით.

404.5.10.43 ავტომობილების გასასვლელების მისასვლელი გზების და ავტოსადგომების ადგილების ხედვის სამკუთხედების ფარგლებში დაშვებული ობიექტების ადგილმდებარეობა განისაზღვრება ამ პუნქტის მოთხოვნების გათვალისწინებით.

404.5.10.44 ავტომობილების გასასვლელების მისასვლელი გზების და ავტოსადგომების ადგილების ხედვის სამკუთხედების ფარგლებში დაშვებული ობიექტების ადგილმდებარეობა განისაზღვრება ამ პუნქტის მოთხოვნების გათვალისწინებით.

404.5.10.45 ავტომობილების გასასვლელების მისასვლელი გზების და ავტოსადგომების ადგილების ხედვის სამკუთხედების ფარგლებში დაშვებული ობიექტების ადგილმდებარეობა განისაზღვრება ამ პუნქტის მოთხოვნების გათვალისწინებით.

404.5.10.46 ავტომობილების გასასვლელების მისასვლელი გზების და ავტოსადგომების ადგილების ხედვის სამკუთხედების ფარგლებში დაშვებული ობიექტების ადგილმდებარეობა განისაზღვრება ამ პუნქტის მოთხოვნების გათვალისწინებით.

404.5.10.47 ავტომობილების გასასვლელების მისასვლელი გზების და ავტოსადგომების ადგილების ხედვის სამკუთხედების ფარგლებში დაშვებული ობიექტების ადგილმდებარეობა განისაზღვრება ამ პუნქტის მოთხოვნების გათვალისწინებით.

404.5.10.48 ავტომობილების გასასვლელების მისასვლელი გზების და ავტოსადგომების ადგილების ხედვის სამკუთხედების ფარგლებში დაშვებული ობიექტების ადგილმდებარეობა განისაზღვრება ამ პუნქტის მოთხოვნების გათვალისწინებით.

404.5.10.49 ავტომობილების გასასვლელების მისასვლელი გზების და ავტოსადგომების ადგილების ხედვის სამკუთხედების ფარგლებში დაშვებული ობიექტების ადგილმდებარეობა განისაზღვრება ამ პუნქტის მოთხოვნების გათვალისწინებით.

404.5.10.50 ავტომობილების გასასვლელების მისასვლელი გზების და ავტოსადგომების ადგილების ხედვის სამკუთხედების ფარგლებში დაშვებული ობიექტების ადგილმდებარეობა განისაზღვრება ამ პუნქტის მოთხოვნების გათვალისწინებით.

404.5.10.51 ავტომობილების გასასვლელების მისასვლელი გზების და ავტოსადგომების ადგილების ხედვის სამკუთხედების ფარგლებში დაშვებული ობიექტების ადგილმდებარეობა განისაზღვრება ამ პუნქტის მოთხოვნების გათვალისწინებით.

404.5.10.52 ავტომობილების გასასვლელების მისასვლელი გზების და ავტოსადგომების ადგილების ხედვის სამკუთხედების ფარგლებში დაშვებული ობიექტების ადგილმდებარეობა განისაზღვრება ამ პუნქტის მოთხოვნების გათვალისწინებით.

404.5.10.53 ავტომობილების გასასვლელების მისასვლელი გზების და ავტოსადგომების ადგილების ხედვის სამკუთხედების ფარგლებში დაშვებული ობიექტების ადგილმდებარეობა განისაზღვრება ამ პუნქტის მოთხოვნების გათვალისწინებით.

404.5.10.54 ავტომობილების გასასვლელების მისასვლელი გზების და ავტოსადგომების ადგილების ხედვის სამკუთხედების ფარგლებში დაშვებული ობიექტების ადგილმდებარეობა განისაზღვრება ამ პუნქტის მოთხოვნების გათვალისწინებით.

404.5.10.55 ავტომობილების გასასვლელების მისასვლელი გზების და ავტოსადგომების ადგილების ხედვის სამკუთხედების ფარგლებში დაშვებული ობიექტების ადგილმდებარეობა განისაზღვრება ამ პუნქტის მოთხოვნების გათვალისწინებით.

404.5.10.56 ავტომობილების გასასვლელების მისასვლელი გზების და ავტოსადგომების ადგილების ხედვის სამკუთხედების ფარგლებში დაშვებული ობიექტების ადგილმდებარეობა განისაზღვრება ამ პუნქტის მოთხოვნების გათვალისწინებით.

404.5.10.57 ავტომობილების გასასვლელების მისასვლელი გზების და ავტოსადგომების ადგილების ხედვის სამკუთხედების ფარგლებში დაშვებული ობიექტების ადგილმდებარეობა განისაზღვრება ამ პუნქტის მოთხოვნების გათვალისწინებით.

404.5.10.58 ავტომობილების გასასვლელების მისასვლელი გზების და ავტოსადგომების ადგილების ხედვის სამკუთხედების ფარგლებში დაშვებული ობიექტების ადგილმდებარეობა განისაზღვრება ამ პუნქტის მოთხოვნების გათვალისწინებით.

404.5.10.59 ავტომობილების გასასვლელების მისასვლელი გზების და ავტოსადგომების ადგილების ხედვის სამკუთხედების ფარგლებში დაშვებული ობიექტების ადგილმდებარეობა განისაზღვრება ამ პუნქტის მოთხოვნების გათვალისწინებით.

404.5.10.60 ავტომობილების გასასვლელების მისასვლელი გზების და ავტოსადგომების ადგილების ხედვის სამკუთხედების ფარგლებში დაშვებული ობიექტების ადგილმდებარეობა განისაზღვრება ამ პუნქტის მოთხოვნების გათვალისწინებით.

404.5.10.61 ავტომობილების გასასვლელების მისასვლელი გზების და ავტოსადგომების ადგილების ხედვის სამკუთხედების ფარგლებში დაშვებული ობიექტების ადგილმდებარეობა განისაზღვრება ამ პუნქტის მოთხოვნების გათვალისწინებით.

404.5.10.62 ავტომობილების გასასვლელების მისასვლელი გზების და ავტოსადგომების ადგილების ხედვის სამკუთხედების ფარგლებში დაშვებული ობიექტების ადგილმდებარეობა განისაზღვრება ამ პუნქტის მოთხოვნების გათვალისწინებით.

404.5.10.63 ავტომობილების გასასვლელების მისასვლელი გზების და ავტოსადგომების ადგილების ხედვის სამკუთხედების ფარგლებში დაშვებული ობიექტების ადგილმდებარეობა განისაზღვრება ამ პუნქტის მოთხოვნების გათვალისწინებით.

404.5.10.64 ავტომობილების გასასვლელების მისასვლელი გზების და ავტოსადგომების ადგილების ხედვის სამკუთხედების ფარგლებში დაშვებული ობიექტების ადგილმდებარეობა განისაზღვრება ამ პუნქტის მოთხოვნების გათვალისწინებით.

404.5.10.65 ავტომობილების გასასვლელების მისასვლელი გზების და ავტოსადგომების ადგილების ხედვის სამკუთხედების ფარგლებში დაშვებული ობიექტების ადგილმდებარეობა განისაზღვრება ამ პუნქტის მოთხოვნების გათვალისწინებით.

404.5.10.66 ავტომობილების გასასვლელების მისასვლელი გზების და ავტოსადგომების ადგილების ხედვის სამკუთხედების ფარგლებში დაშვებული ობიექტების ადგილმდებარეობა განისაზღვრება ამ პუნქტის მოთხოვნების გათვალისწინებით.

404.5.10.67 ავტომობილების გასასვლელების მისასვლელი გზების და ავტოსადგომების ადგილების ხედვის სამკუთხედების ფარგლებში დაშვებული ობიექტების ადგილმდებარეობა განისაზღვრება ამ პუნქტის მოთხოვნების გათვალისწინებით.

404.5.10.68 ავტომობილების გასასვლელების მისასვლელი გზების და ავტოსადგომების ადგილების ხედვის სამკუთხედების ფარგლებში დაშვებული ობიექტების ადგილმდებარეობა განისაზღვრება ამ პუნქტის მოთხოვნების გათვალისწინებით.

404.5.10.69 ავტომობილების გასასვლელების მისასვლელი გზების და ავტოსადგომების ადგილების ხედვის სამკუთხედების ფარგლებში დაშვებული ობიექტების ადგილმდებარეობა განისაზღვრება ამ პუნქტის მოთხოვნების გათვალისწინებით.

404.5.10.70 ავტომობილების გასასვლელების მისასვლელი გზების და ავტოსადგომების ადგილების ხედვის სამკუთხედების ფარგლებში დაშვებული ობიექტების ადგილმდებარეობა განისაზღვრება ამ პუნქტის მოთხოვნების გათვალისწინებით.

404.5.10.71 ავტომობილების გასასვლელების მისასვლელი გზების და ავტოსადგომების ადგილების ხედვის სამკუთხედების ფარგლებში დაშვებული ობიექტების ადგილმდებარეობა განისაზღვრება ამ პუნქტის მოთხოვნების გათვალისწინებით.

404.5.10.72 ავტომობილების გასასვლელების მისასვლელი გზების და ავტოსადგომების ადგილების ხედვის სამკუთხედების ფარგლებში დაშვებული ობიექტების ადგილმდებარეობა განისაზღვრება ამ პუნქტის მოთხოვნების გათვალისწინებით.

404.5.10.73 ავტომობილების გასასვლელების მისასვლელი გზების და ავტოსადგომების ადგილების ხედვის სამკუთხედების ფარგლებში დაშვებული ობიექტების ადგილმდებარეობა განისაზღვრება ამ პუნქტის მოთხოვნების გათვალისწინებით.

404.5.10.74 ავტომობილების გასასვლელების მისასვლელი გზების და ავტოსადგომების ადგილების ხედვის სამკუთხედების ფარგლებში დაშვებული ობიექტების ადგილმდებარეობა განისაზღვრება ამ პუნქტის მოთხოვნების გათვალისწინებით.

404.5.10.75 ავტომობილების გასასვლელების მისასვლელი გზების და ავტოსადგომების ადგილების ხედვის სამკუთხედების ფარგლებში დაშვებული ობიექტების ადგილმდებარეობა განისაზღვრება ამ პუნქტის მოთხოვნების გათვალისწინებით.

404.5.10.76 ავტომობილების გასასვლელების მისასვლელი გზების და ავტოსადგომების ადგილების ხედვის სამკუთხედების ფარგლებში დაშვებული ობიექტების ადგილმდებარეობა განისაზღვრება ამ პუნქტის მოთხოვნების გათვალისწინებით.

404.5.10.77 ავტომობილების გასასვლელების მისასვლელი გზების და ავტოსადგომების ადგილების ხედვის სამკუთხედების ფარგლებში დაშვებული ობიექტების ადგილმდებარეობა განისაზღვრება ამ პუნქტის მოთხოვნების გათვალისწინებით.

404.5.10.78 ავტომობილების გასასვლელების მისასვლელი გზების და ავტოსადგომების ადგილების ხედვის სამკუთხედების ფარგლებში დაშვებული ობიექტების ადგილმდებარეობა განისაზღვრება ამ პუნქტის მოთხოვნების გათვალისწინებით.

404.5.10.79 ავტომობილების გასასვლელების მისასვლელი გზების და ავტოსადგომების ადგილების ხედვის სამკუთხედების ფარგლებში დაშვებული ობიექტების ადგილმდებარეობა განისაზღვრება ამ პუნქტის მოთხოვნების გათვალისწინებით.

404.5.10.80 ავტომობილების გასასვლელების მისასვლელი გზების და ავტოსადგომების ადგილების ხედვის სამკუთხედების ფარგლებში დაშვებული ობიექტების ადგილმდებარეობა განისაზღვრება ამ პუნქტის მოთხოვნების გათვალისწინებით.

404.5.10.81 ავტომობილების გასასვლელების მისასვლელი გზების და ავტოსადგომების ადგილების ხედვის სამკუთხედების ფარგლებში დაშვებული ობიექტების ადგილმდებარეობა განისაზღვრება ამ პუნქტის მოთხოვნების გათვალისწინებით.

404.5.10.82 ავტომობილების გასასვლელების მისასვლელი გზების და ავტოსადგომების ადგილების ხედვის სამკუთხედების ფარგლებში დაშვებული ობიექტების ადგილმდებარეობა განისაზღვრება ამ პუნქტის მოთხოვნების გათვალისწინებით.

404.5.10.83 ავტომობილების გასასვლელების მისასვლელი გზების და ავტოსადგომების ადგილების ხედვის სამკუთხედების ფარგლებში დაშვებული ობიექტების ადგილმდებარეობა განისაზღვრება ამ პუნქტის მოთხოვნების გათვალისწინებით.

404.5.10.84 ავტომობილების გასასვლელების მისასვლელი გზების და ავტოსადგომების ადგილების ხედვის სამკუთხედების ფარგლებში დაშვებული ობიექტების ადგილმდებარეობა განისაზღვრება ამ პუნქტის მოთხოვნების გათვალისწინებით.

404.5.10.85 ავტომობილების გასასვლელების მისასვლელი გზების და ავტოსადგომების ადგილების ხედვის სამკუთხედების ფარგლებში დაშვებული ობიექტების ადგილმდებარეობა განისაზღვრება ამ პუნქტის მოთხოვნების გათვალისწინებით.

404.5.10.86 ავტომობილების გასასვლელების მისასვლელი გზების და ავტოსადგომების ადგილების ხედვის სამკუთხედების ფარგლებში დაშვებული ობიექტების ადგილმდებარეობა განისაზღვრება ამ პუნქტის მოთხოვნების გათვალისწინებით.

404.5.10.87 ავტომობილების გასასვლელების მისასვლელი გზების და ავტოსადგომების ადგილების ხედვის სამკუთხედების ფარგლებში დაშვებული ობიექტების ადგილმდებარეობა განისაზღვრება ამ პუნქტის მოთხოვნების გათვალისწინებით.

404.5.10.88 ავტომობილების გასასვლელების მისასვლელი გზების და ავტოსადგომების ადგილების ხედვის სამკუთხედების ფარგლებში დაშვებული ობიექტების ადგილმდებარეობა განისაზღვრება ამ პუნქტის მოთხოვნების გათვალისწინებით.

404.5.10.89 ავტომობილების გასასვლელების მისასვლელი გზების და ავტოსადგომების ადგილების ხედვის სამკუთხედების ფარგლებში დაშვებული ობიექტების ადგილმდებარეობა განისაზღვრება ამ პუ