# Aბლოკი

# პირობითი აღნიშვნები

| | |
|---|---|
| | მიწის ნაკვეთის საკადასტრო საზღვარი |
| ა | ღერძის ხაზი |
| 1 | ჭრილის ხაზი |
| ±0.00 | კონსტრუქციული ნიშნული |
| ±0.00 | არქიტექტურული ნიშნული |
| ჩ | ჩრდილოეთის აღნიშვნა |
| | გასასვლელთან მისადგომი მაქს. სავალი მანძილი |
| | სახანძრო მილი |
| | კედლის ცეცხლმედეგობა (ორსაათიანი) |
| №1 632.4 მ² 714.1 მ² 81.7 მ² | დაკავებულობის ნომერი<br>დაკავებულობის ფართი<br>საზაფხულო ფართობი<br>მთლიანი ფართობი |
| 190 1290 ვიტ-№ | კარის/ვიტრაჟის სიგანე<br>კარის/ვიტრ.-ის ტიპი (ზომის მიხედვით)<br>კარის/ვიტრაჟის სიმაღლე |
| სც-2 დ.დ. 10 | დაკავებულობის ჯგუფი (ქვეჯგუფი)<br>დაკავებულობის დატვირთვა |
| | მწვანე საფარი |
| | ღიობი ფილაში |
| | რკ. ბეტონი |
| | შემავსებელი ბლოკის კედელი |
| | საცხოვრებელი დაკავებულობა (სც-2). |
| | სასაწყობე ჯგუფი (სწ-2) |
| | დამხმარე ჯგუფი (დს) |
| | სავაჭრო ჯგუფი (სვ) |

| | |
|---|---|
| EXIT | ავარიული გასასვლელი |
| | ხელის ცეცხლმაქრი |
| | ორმხრივი კავშირის სისტემა |
| | სახანძრო ღილაკი |
| | სახანძრო ონკანი |
| | სახანძრო ჰიდრანტი |
| | საგანგებო ხმოვანი განგაშის საკომუნიკაციო სისტემა (სახანძრო სიგნალიზაცია) |
| | ავარიული განათება |
| | საავარიო განათება |
| | კვამლის ავტომატური აღმომჩენი |
| | კვამლზე მორეაგირე მაუწყებელი |
| | ავტოსაშხეფი |

| გამოყენებული წესები: შენობა-ნაგებობის სსაფრთხოების წესები |
|---|

| ჩამოთვალეთ შენობის დაკავებულობები და აღწერეთ თითოეული გამოყენება | |
|---|---|
| 1. სასაწყობე ზგუფი სწ-2 (საწყობი) | -3.00 |
| 2. სავაჭრო ზგუფი სვ (მაღაზია) | 0.00 |
| 3. საცხოვრებელი ზგუფი სც-2 (საცხოვრებელი) | +5.00, +8.00, +11.00, +14.00, +17.00, +20.00, +23.00, +26.00 ნიშნულებზე |

| კონსტრუქციის ტიპი: | |
|---|---|
| განსაზღვრე კონსტრუქციის ტიპი ახალი შენობისთვის:<br><br>მაგალითი: II-A, II-B, V-A, V-B | I-A |
| შერეული კონსტრუქციის შემთხვევაში მიუთითეთ<br>ტიპები, რომლებიც გამოყენებული იქნება,<br>განსაზღვრეთ მათი ტიპები და მდებარეობა: | |

| სიმაღლის შეზღუდვები<br>ცხრილი 503 მიხედვით |
|---|

| დაკავებულობები | დასაშვები სართულიანობა | შემოთავაზებული სართულიანობა |
|---|---|---|
| 1. სასაწყობე ზგუფი სწ-2 (საწყობი) | შეუზღუდავი | 1 სართული |
| 2. სავაჭრო ზგუფი სვ (მაღაზია) | შეუზღუდავი | 1 სართული |
| 3. საცხოვრებელი ზგუფი (სც-2) | შეუზღუდავი | 7 სართული |

| | დასაშვები სიმაღლე | შემოთავაზებული სიმაღლე |
|---|---|---|
| საერთო სიმაღლე = | შეუზღუდავი | 28.60 მ |
| მიწის დონის ზემოთ სართულების რაოდენობა | შეუზღუდავი | 8 სართული |

| ფართობის შეზღუდვები<br>ცხრილი 503 მიხედვით |
|---|

| დაკავებულობები | დასაშვები ფართობი (სართულზე) | შემოთავაზებული ფართობები |
|---|---|---|
| 1. სასაწყობე ზგუფი სწ-2 -3.00 | შეუზღუდავი | 260.5 მ$^2$ |
| 2. სავაჭრო ზგუფი სვ 0.00 | შეუზღუდავი | 279.4 მ$^2$ |
| 3. საცხოვრებელი ზგუფი სც-2 +5.00 | შეუზღუდავი | 319.8 მ$^2$ |
| 4. საცხოვრებელი ზგუფი სც-2 +8.00 | შეუზღუდავი | 323.2 მ$^2$ |
| 5. საცხოვრებელი ზგუფი სც-2 +11.00 | შეუზღუდავი | 323.2 მ$^2$ |
| 6. საცხოვრებელი ზგუფი სც-2 +14.00 | შეუზღუდავი | 323.2 მ$^2$ |
| 7. საცხოვრებელი ზგუფი სც-2 +17.00 | შეუზღუდავი | 323.2 მ$^2$ |
| 8. საცხოვრებელი ზგუფი სც-2 +20.00 | შეუზღუდავი | 323.2 მ$^2$ |

| | | |
|---|---|---|
| 8. საცხოვრებელი ჯგუფი სც-2 +20.00 | შეუზღუდავი | 323.2 მ² |
| 9. საცხოვრებელი ჯგუფი სც-2 +23.00 | შეუზღუდავი | 323.2 მ² |
| იატაკების საერთო (სასარგებლო) ფართობი = | 2798.9 მ² | |
| იატაკების რაოდენობა = | 9 | |
| შენობის საერთო ფართობი = | 3209.9 მ² | |

## გარე კედლის ცეცხლმედეგობისა და ღიობისადმი მოთხოვნები
ცხრილი 602-ის და ცხრილი 705.8-ის მიხედვით

| გარე კედელი | ხანძარსაწინააღმდეგო მანძილი (მეტრი) | ცეცხლმედეგობის ხარისხი (საათი) | | კედლის ღიობის ფართობი (კედლის%) | | | | | |
|---|---|---|---|---|---|---|---|---|---|
| | | | | დასაშვები | | | გათვალისწინებული | | |
| | | მოთხოვნილი | გათვალისწინებული | დაცული | დაუცველი საშხეფებით | დაუცველი | დაცული | დაუცველი საშხეფებით | დაუცველი |
| 1-7 ღერძებში | 15.1 მ. | 0 | 2 | შეუზღუდავი | შეუზღუდავი | შეუზღუდავი | --- | --- | 48% |
| 7-1 ღერძებში | 12.5 მ. | 0 | 2 | შეუზღუდავი | შეუზღუდავი | შეუზღუდავი | --- | --- | 37% |
| ა-დ ღერძებში | 10.3 მ. | 0 | 2 | შეუზღუდავი | შეუზღუდავი | შეუზღუდავი | --- | --- | 9% |
| დ-ა ღერძებში | 2.2 მ. | 1 | 2 | 25% | 25% | 10% | --- | --- | --- |

## ხანძრისგან დაცვის სისტემებისადმი მოთხოვნები

| დაკავებულობები/სივრცეები გასასვლელი საშვალებები | ავტოსაშ ხეფი სისტემა | ალტერნატიული ავტომატური ცეცხლსაძრობი სისტემები | კვამლზე მორეაგირე სახანძრო განგაშისა და ცეცხლ-აღმოჩენი სისტემები | სახანძრო მილდგარების სისტემები | კვამლის საკონტროლო სისტემები | ხელის ცეცხლმაქრები | საავარიო განგაშის სისტემები |
|---|---|---|---|---|---|---|---|
| 1. სასაწყობე ჯგუფი: სწ-2 | --- | --- | კი | კი | --- | კი | კი |
| 2. სავაჭრო ჯგუფი: სვ | --- | --- | კი | კი | --- | კი | კი |
| 3. საცხოვრებელი ჯგუფი: სც-2 | --- | --- | კი | კი | --- | კი | კი |
| 4. დერეფნები | --- | --- | კი | კი | --- | კი | კი |
| 5. კიბის უჯრედები | --- | --- | კი | კი | --- | კი | კი |
| 6. ლიფტი | --- | --- | --- | --- | --- | --- | --- |
| სახანძრო-სამაშველო სამსახურის მიერ გამოსაყენებელი მისაერთებლები | | | | --- | | | |

თითოეული სართულიდან გასასვლელი საშუალება

| სართულები | დაკავებულობა და დაკავებულობის დატვირთვის ჯამური მაჩვენებელი | გასასვლელების რაოდენობა / გასასვლელთან მისადგომის რაოდენობა | | გასასვლელის საშუალებების სიგანე | | | | | |
|---|---|---|---|---|---|---|---|---|---|
| | | | | გზა-კიბეები | | დერეფანი | | გასასვლელის გზა-კარი | |
| | | მოთხოვნილი | გათვალისწინებული | მოთხოვნილი | გათვალისწინებული | მოთხოვნილი | გათვალისწინებული | მოთხოვნილი | გათვალისწინებული |
| 1. სასაწყობე ჯგუფი (სწ-2) -3.00 ნიშნულზე | დ.დ-14 | 1 | 1 (შიგა გასასვლელი გზა-კიბე) | 1.1 მ | 1.14 მ | 1.2 მ | 1.6 მ | 0.82 მ (თითო) | 0.92 მ (თითო) |
| 3. სავაჭრო ჯგუფი (სვ) 0.00, ნიშნულზე | დ.დ-99 | 5 | 7 შენობიდან გამოსასვლელი | 1.1 მ | 1.14 მ | 1.2 მ | 1.6 მ | 0.82 მ (თითო) | 0.92 მ (თითო) |
| 4. საცხოვრებელი ჯგუფი (სც-2) +5.00, +8.00, +11.00, + 14.00, +17.00, +20.00, +23.00 ნიშნულებზე | დ.დ-17 | 1 | 1 (შიგა გასასვლელი გზა-კიბე) | 1.1 მ | 1.14 მ | 1.2 მ | 1.6 მ | 0.82 მ (თითო) | 0.92 მ (თითო) |

წყალსადენი სისტემების შიძსირებული მოწყობილობების რაოდენობა - საცხოვრებელი ჯგუფი (სც-2)

ცხრილი 1602.1 –ის მიხედვით

| სართულები | დაკავებულობა და დაკავებულობის დატვირთვის ჯამური მაჩვენებელი | შიძსირებული მოწყობილობები | | | | | | | | | | | | | |
|---|---|---|---|---|---|---|---|---|---|---|---|---|---|---|---|
| | | უნიტაზი (ერთ საცხ. ერთეულზე) | | ტუალეტის ხელსაბანი (ერთ საცხ. ერთეულზე) | | აბაზანა / საშხაპე (ერთ საცხ. ერთეულზე) | | სამზარეულოს ნიჟარა (ერთ საცხ. ერთეულზე) | | ავტ. სარეცხი მანქანის მისაერთებელი (ერთ საცხ. ერთეულზე) | | სამრეცხაო ნიჟარა | | სასმელი წყლის შადრევანი | |
| | | მოთხოვნილი | გათვალისწინებული | მოთხოვნილი | გათვალისწინებული | მოთხოვნილი | გათვალისწინებული | მოთხოვნილი | გათვალისწინებული | მოთხოვნილი | გათვალისწინებული | მოთხოვნილი | გათვალისწინებული | მოთხოვნილი | გათვალისწინებული |
| 1. სასაწყობე ჯგუფი (სწ-2) -3.00 ნიშნულზე | დ.დ - 14 | 1 | 1 | 1 | 1 | 1 | 1 | 1 | 1 | 1 | 1 | --- | --- | --- | --- |
| 2. სავაჭრო ჯგუფი (სვ) 0.00, ნიშნულზე | დ.დ - 99 | 1 | 1 | 1 | 1 | 1 | 1 | 1 | 1 | 1 | 1 | --- | --- | --- | --- |
| 3. საცხოვრებელი ჯგუფი (სც-2) + 5.00, +8.00, +11.00, + 14.00, +17.00, +20.00, +23.00 ნიშნულებზე | დ.დ - 17 | 1 | 1 | 1 | 1 | 1 | 1 | 1 | 1 | 1 | 1 | --- | --- | --- | --- |

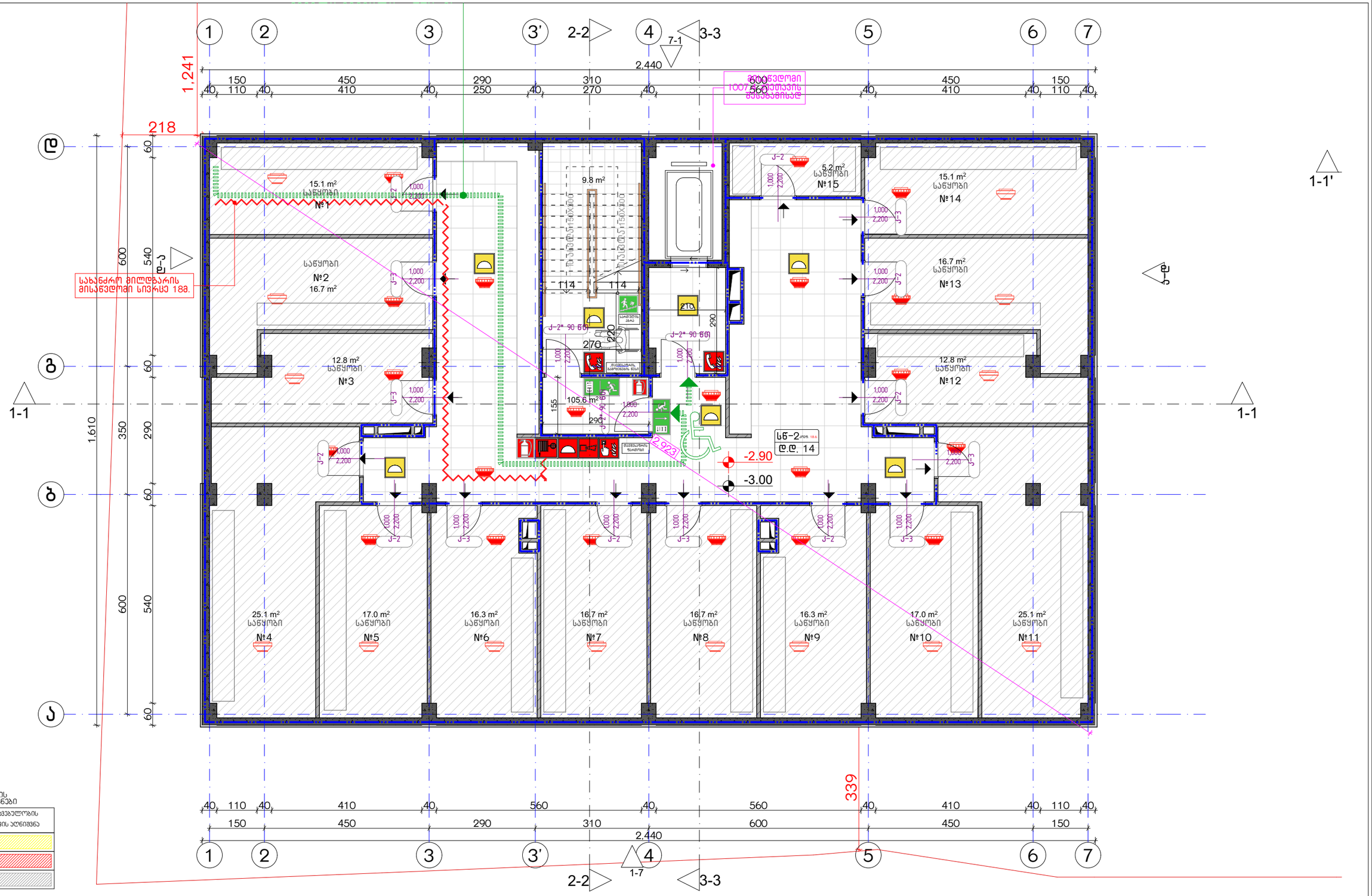


დაკავებულობის ჯგუფების აღნიშვნები

| დაკავებულობის ჯგუფები | დაკავებულობის ჯგუფის აღნიშვნა |
|---|---|
| საცხოვრებელი ჯგუფი (სც) | |
| საკვანძო ჯგუფი (ს3) | |
| სასაწყობო ჯგუფი (სწ-2) | |

| ექსპლიკაცია: | კორექტირება | | | პირობითი ნიშნები: | შენიშვნები | ნახაზის დასახელება: | პროექტის სახელწოდება | |
|---|---|---|---|---|---|---|---|---|
| | № | კორექტირება | თარიღი | ნაკვეთის საზღვარი<br>მონოლითი<br>იატაკის მოპირკეთება<br>შემავსებელი<br>ჭრილის ხაზი<br>±0.00 კონსტრუქციული ნიშნული<br>±0.00 არქიტექტურული ნიშნული | 1. ნახაზში შეტანილი ყველა ცვლილება უნდა შეთანხმდეს პროექტის ავტორთან.<br>2. შენობის საპროექტო ნული (±0.00) ტოლია +440.89 აბსოლუტური ნიშნულის.<br>3. პროექტში ყველა ზომა მოცემულია სანტიმეტრებში, ნიშნულები - მეტრებში. | უსაფ. ბეგმა -3.00 ნიშნულზე | მრავალბინიანი საცხოვრებელი სახლის,<br>**A** ბლოკის, არქიტექტურული პროექტი | |
| | 1 | | | | მისამართი | | სტადია პროექტი | |
| | 2 | | | | ქ. თბილისი, ბიჭვინთის ქ. III, №13<br>ს/კ: 01.11.04.005.194<br>3869 მ² | | თანამდებობა გვარი ხელმოწერა | |
| | 3 | | | | | | | თარიღი 2021 წ. |
| | 4 | | | | | | არქიტექტორი კ.აბულაძე | ფურცლის № A-3 / ფურცლები A09 / მასშტაბი 1:200, 1:100 |
| | 5 | | | | | | არქიტექტორი კ.მინდიაშვილი | |
| | 6 | | | | | | | |
| | 7 | | | | | | | |
| | 8 | | | | | | | |

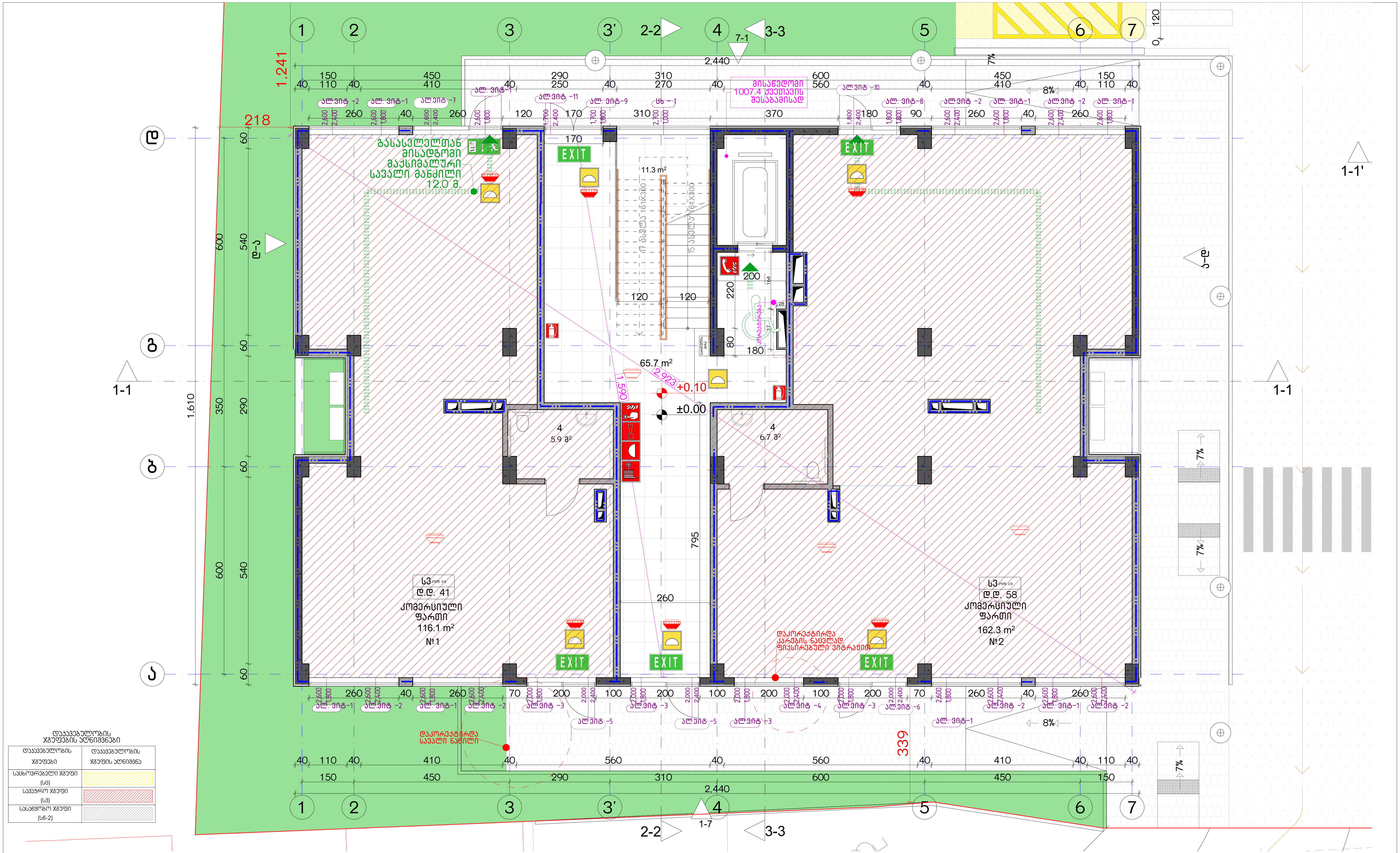


| ექსპლიკაცია: |
|---|
| |

**კორექტირება**

| № | კორექტირება | თარიღი |
|---|---|---|
| 1 | | |
| 2 | | |
| 3 | | |
| 4 | | |
| 5 | | |
| 6 | | |
| 7 | | |
| 8 | | |

**პირობითი ნიშნები:**

- ნაკვეთის საზღვარი
- მონოლითი
- იატაკის მოჭიმვა
- შემავსებელი
- ჭრილის ხაზი
- ±0.00 კონსტრუქციული ნიშნული
- ±0.00 არქიტექტურული ნიშნული

**შენიშვნები**

1. ნახაზში შეტანილი ყველა ცვლილება უნდა შეთანხმდეს პროექტის ავტორთან.
2. შენობის საპროექტო ნული (±0.00) ტოლია +440.89 აბსოლუტური ნიშნულის.
3. პროექტში ყველა ზომა მოცემულია სანტიმეტრებში, ნიშნულები - მეტრებში.

**მისამართი**

ქ. თბილისი, ბიჭვინთის ქ. III, №13
ს/კ: 01.11.04.005.194
3869 მ²

**ნახაზის დასახელება:**

უსაფ. გეგმა 0.00 ნიშნულზე

**პროექტის სახელწოდება**

მრავალბინიანი საცხოვრებელი სახლის, A ბლოკის, არქიტექტურული პროექტი

| სტადია | პროექტი | | | |
|---|---|---|---|---|
| თანამდებობა | გვარი | ხელმოწერა | | |
| | | | თარიღი | 2021 წ. |
| არქიტექტორი | კ.აბულაძე | | ფორმატი | ფურცელი | 
| არქიტექტორი | კ.მინდიაშვილი | | A-3 | A10 |

მასშტაბი: 1:200, 1:100

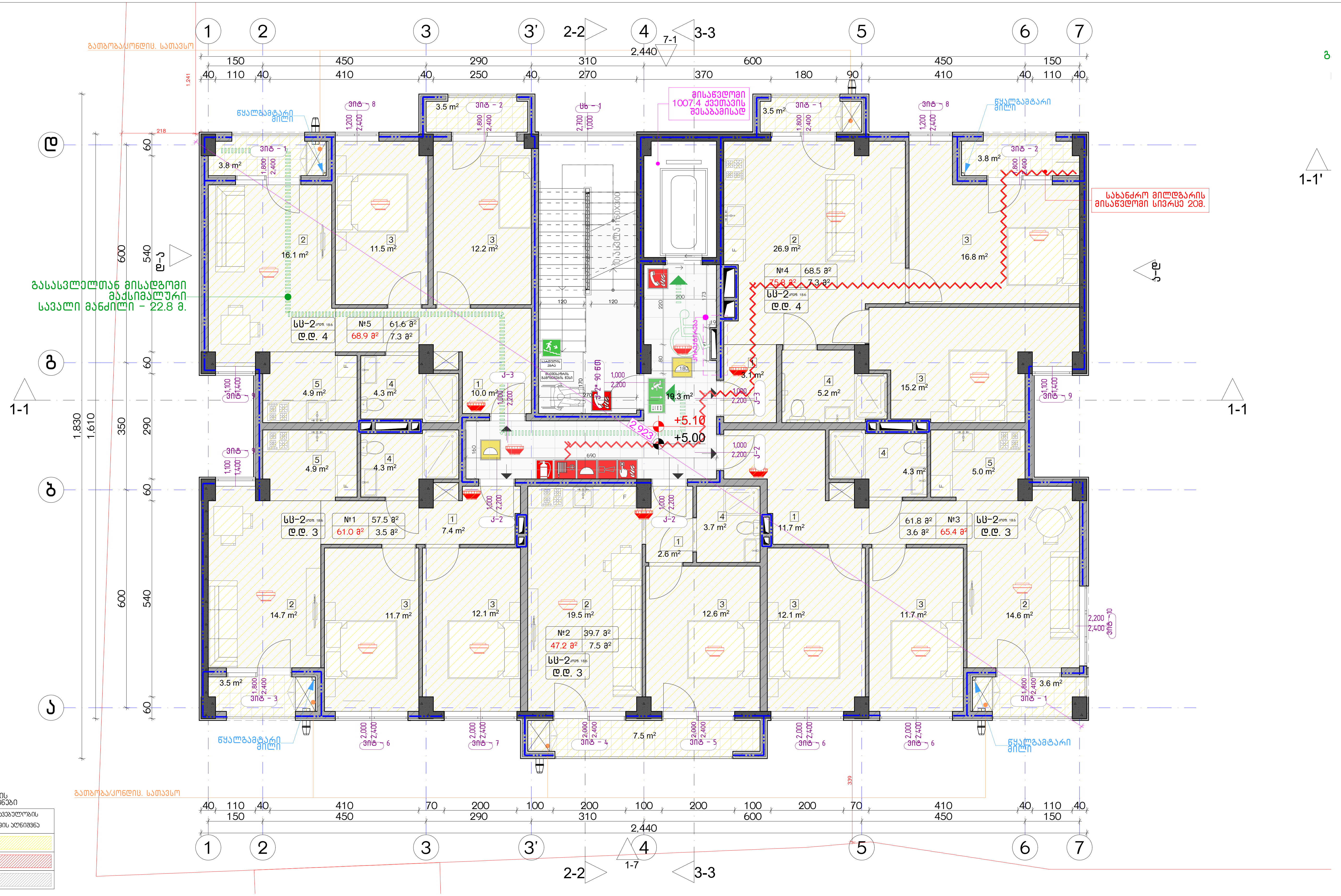


დაკავებულობის ჯგუფების აღნიშვნები

| დაკავებულობის ჯგუფები | დაკავებულობის ჯგუფის აღნიშვნა |
|---|---|
| საცხოვრებელი ჯგუფი (სც) | |
| სავაჭრო ჯგუფი (სვ) | |
| სასაწყობო ჯგუფი (სნ-2) | |

ექსპლიკაცია:

კორექტირება

| № | კორექტირება | თარიღი |
|---|---|---|
| 1 | | |
| 2 | | |
| 3 | | |
| 4 | | |
| 5 | | |
| 6 | | |
| 7 | | |
| 8 | | |

პირობითი ნიშნები:

- ნაკვეთის საზღვარი
- მონოლითი
- იატაკის მოჭიმვა
- შემავსებელი
- ჭრილის ხაზი
- ±0.00 კონსტრუქციული ნიშნული
- ±0.00 არქიტექტურული ნიშნული

შენიშვნები

1. ნახაზში შეტანილი ყველა ცვლილება უნდა შეთანხმდეს პროექტის ავტორთან.
2. შენობის საპროექტო ნული (±0.00) ტოლია +440.89 აბსოლუტური ნიშნულის.
3. პროექტში ყველა ზომა მოცემულია სანტიმეტრებში, ნიშნულები - მეტრებში.

მისამართი

ქ. თბილისი, ბიჭვინთის ქ. III, №13
ს/კ: 01.11.04.005.194
3869 მ²

ნახაზის დასახელება:

უსაფ. გეგმა 5.00 ნიშნულზე

პროექტის სახელწოდება

მრავალბინიანი საცხოვრებელი სახლის, A ბლოკის, არქიტექტურული პროექტი

| სტადია | პროექტი | |
|---|---|---|
| თანამდებობა | გვარი | ხელმოწერა |
| | | |
| არქიტექტორი | კ.აბულაძე | |
| არქიტექტორი | კ.მინდიაშვილი | |

| თარიღი | 2021 წ. | |
|---|---|---|
| ფორმატი | ფურცლები | მასშტაბი |
| A-3 | A11 | 1:200, 1:100 |

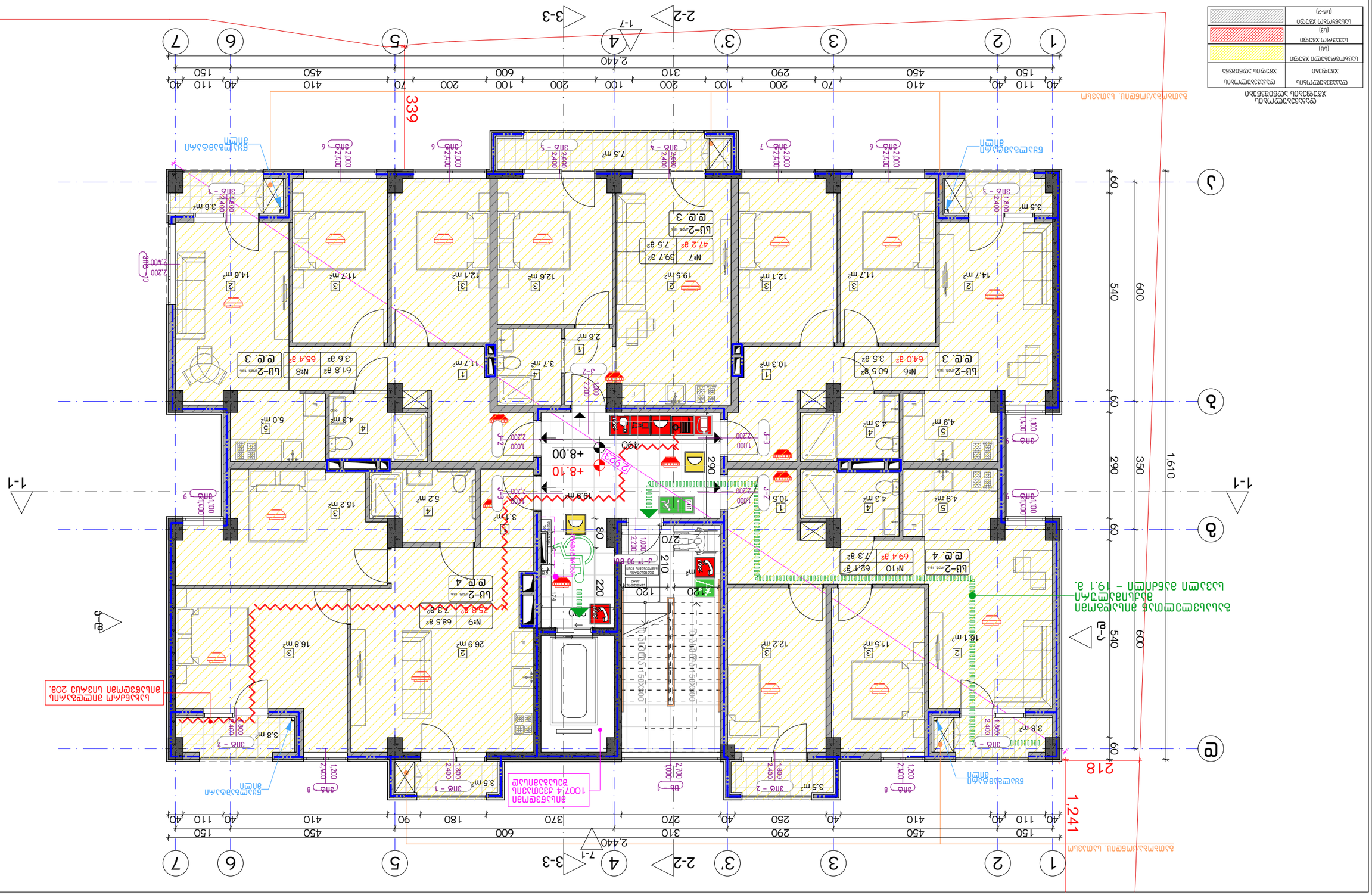
1
2
3
3'
4
5
6
7
1-1
2-2
3-3
7-1
1-ა
ა-ა
ბ
გ
დ
1,241
540
600
60
290
350
1,610
218
339
2,440
40 110 40 150 450 410 70 200 100 200 290 200 100 310 200 100 600 200 70 410 450 40 110 40 150
ელექტრომომარაგების ქვესადგური
ელექტრომომარაგების ქვესადგური - 19.1 მ.
ელექტრომომარაგების ქვესადგური
ელექტრომომარაგების ქვესადგური
ელექტრომომარაგების ქვესადგური

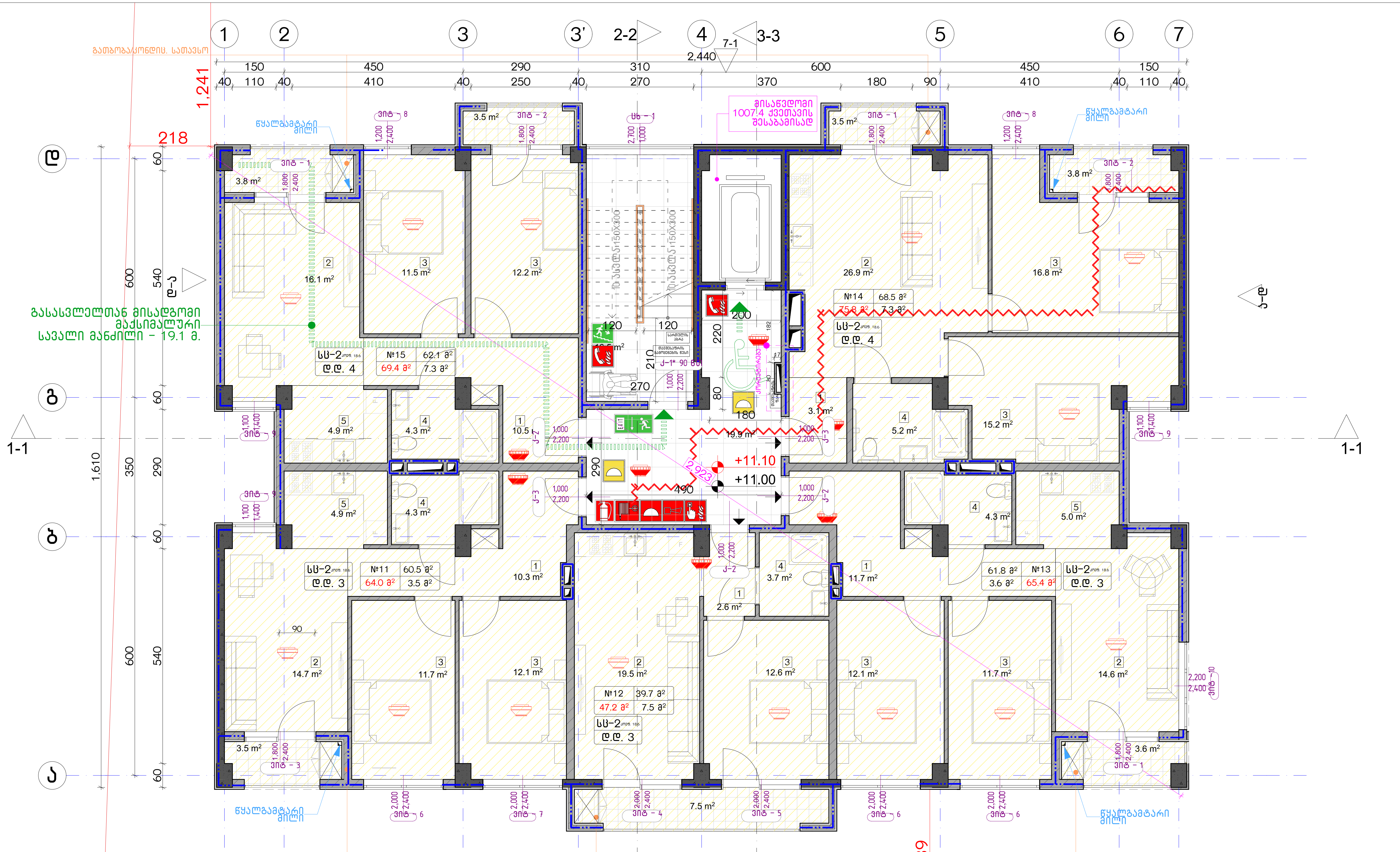


### დაკავებულობის ჯგუფების აღნიშვნები

| დაკავებულობის ჯგუფები | დაკავებულობის ჯგუფის აღნიშვნა |
|---|---|
| საცხოვრებელი ჯგუფი (სც) | |
| სავაჭრო ჯგუფი (სვ) | |
| სასაწყობო ჯგუფი (სწ-2) | |

**ექსპლიკაცია:**

**კორექტირება**

| № | კორექტირება | თარიღი |
|---|---|---|
| 1 | | |
| 2 | | |
| 3 | | |
| 4 | | |
| 5 | | |
| 6 | | |
| 7 | | |
| 8 | | |

**პირობითი ნიშნები:**

- ნაკვეთის საზღვარი
- მონოლითი
- იატაკის მოჭიმვა
- შემავსებელი
- ჭრილის ხაზი
- ±0.00 კონსტრუქციული ნიშნული
- ±0.00 არქიტექტურული ნიშნული

**შენიშვნები**

1. ნახაზში შეტანილი ყველა ცვლილება უნდა შეთანხმდეს პროექტის ავტორთან.
2. შენობის საპროექტო ნული (±0.00) ტოლია +440.89 აბსოლუტური ნიშნულის.
3. პროექტში ყველა ზომა მოცემულია სანტიმეტრებში, ნიშნულები - მეტრებში.

**მისამართი**

ქ. თბილისი, ბიჭვინთის ქ. III, №13
ს/კ: 01.11.04.005.194
3869 მ²

**ნახაზის დასახელება:**

უსაფ. გეგმა 11.00 ნიშნულზე

**პროექტის სახელწოდება**

მრავალბინიანი საცხოვრებელი სახლის, A ბლოკის, არქიტექტურული პროექტი

| სტადია | პროექტი | |
|---|---|---|
| თანამდებობა | გვარი | ხელმოწერა |
| არქიტექტორი | კ.აბულაძე | |
| არქიტექტორი | კ.მინდიაშვილი | |

| თარიღი | 2021 წ. | |
|---|---|---|
| ფორმატი | ფურცლები | მასშტაბი |
| A-3 | A13 | 1:200, 1:100 |

გათბობაგაყონდიც. სათავსო

გასასვლელთან მისადგომი მაქსიმალური სავალი მანძილი – 19.1 მ.

1-1 | 2-2 | 3-3 | 7-1

ს-ს

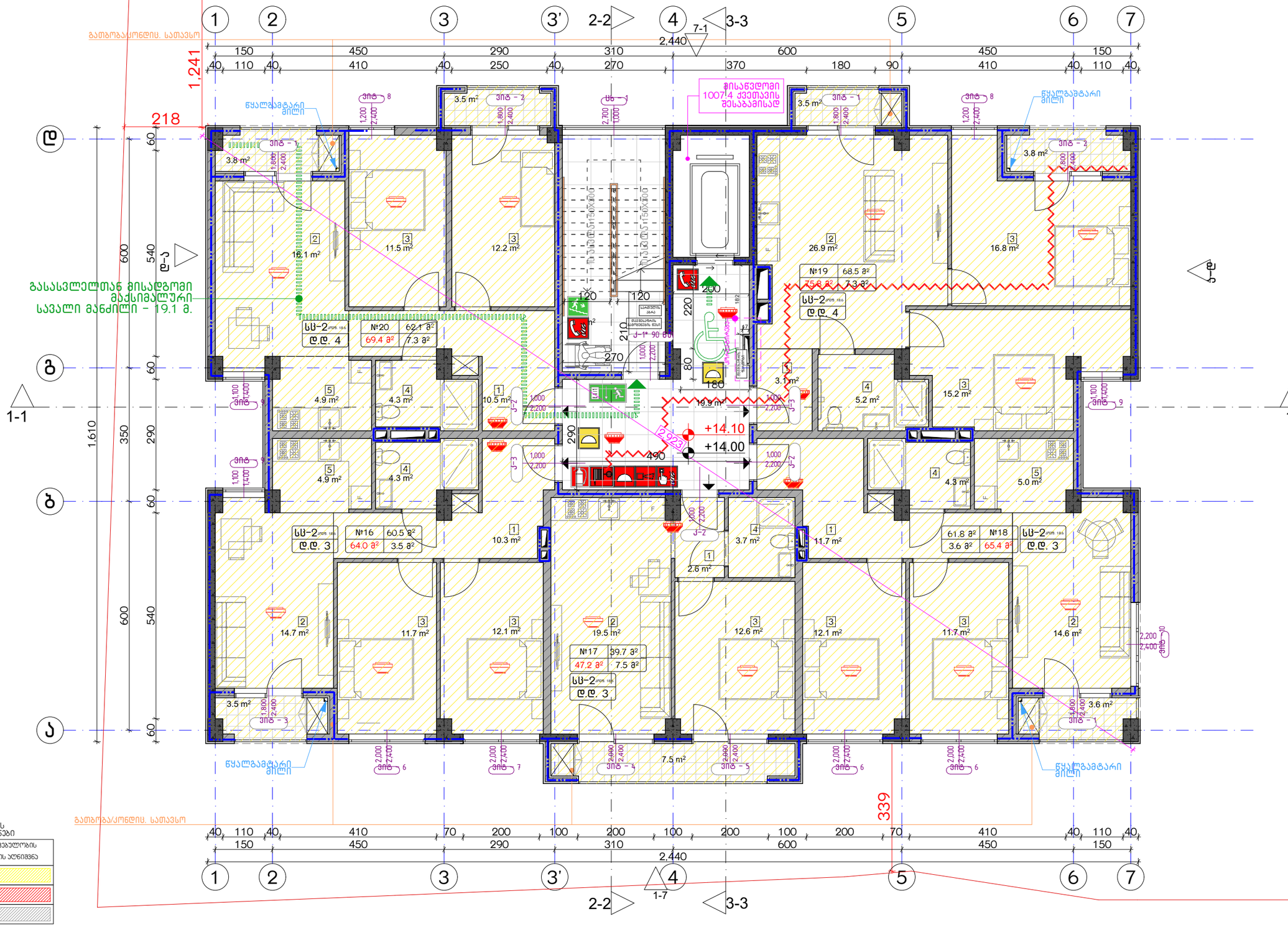


დაკავებულობის ზგუფების აღნიშვნები

| დაკავებულობის ზგუფები | დაკავებულობის ზგუფის აღნიშვნა |
|---|---|
| საცხოვრებელი ზგუფი (სც) | |
| სავაჭრო ზგუფი (სვ) | |
| სასაწყობო ზგუფი (სწ-2) | |

ექსპლიკაცია:

კორექტირება

| № | კორექტირება | თარიღი |
|---|---|---|
| 1 | | |
| 2 | | |
| 3 | | |
| 4 | | |
| 5 | | |
| 6 | | |
| 7 | | |
| 8 | | |

პირობითი ნიშნები:

- ნაკვეთის საზღვარი
- მოცულობი
- იატაკის მოპირკეთება
- შემავსებელი
- ჭრილის ხაზი
- ±0.00 კონსტრუქციული ნიშნული
- ±0.00 არქიტექტურული ნიშნული

შენიშვნები

1. ნახაზში შეტანილი ცვლილება უნდა შეთანხმდეს პროექტის ავტორთან.
2. შენობის საპროექტო ნული (±0.00) ტოლია +440.89 აბსოლუტური ნიშნულის.
3. პროექტში ცვლა ზომა მოცემულია სანტიმეტრებში, ნიშნულები - მეტრებში.

მისამართი

ქ. თბილისი, ბეგვინიის ქ. III, №13

ს/კ: 01.11.04.005.194

3869 მ²

ნახაზის დასახელება:

უსაფ. ბეგმა 14.00 ნიშნულზე

პროექტის სახელწოდება

მრავალბინიანი საცხოვრებელი სახლის, **A** ბლოკის, არქიტექტურული პროექტი

| სტადია | პროექტი | |
|---|---|---|
| თანამდებობა | გვარი | ხელმოწერა |
| | | თარიღი 2021 წ. |
| არქიტექტორი | ქ.აბულაძე | ფურცლები / მასშტაბი |
| არქიტექტორი | ქ.ბინდიაშვილი | A-3 / A14 / 1:100, 1:200 |

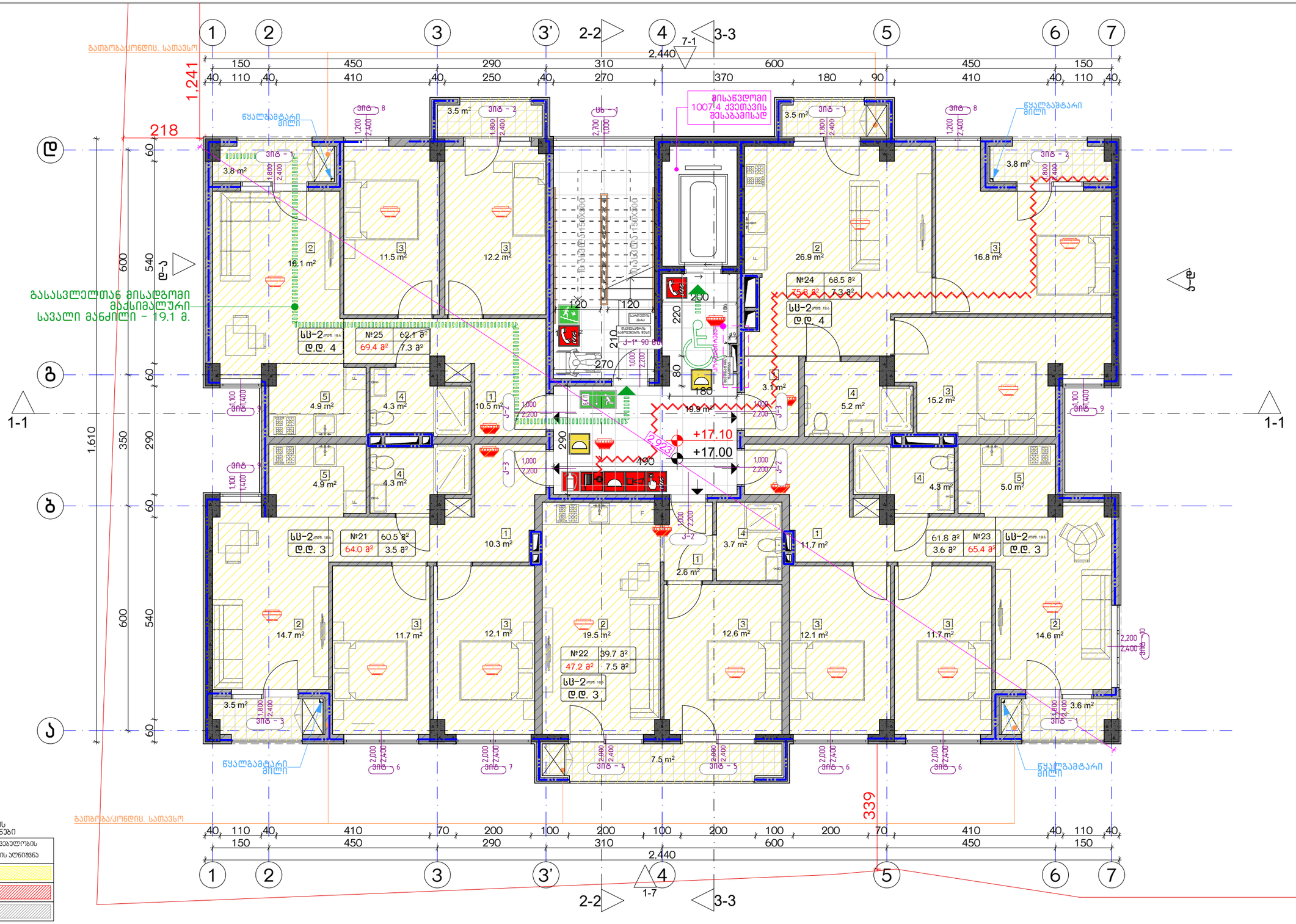


### დაკავებულობის ჯგუფების აღნიშვნები

| დაკავებულობის ჯგუფები | დაკავებულობის ჯგუფის აღნიშვნა |
|---|---|
| საცხოვრებელი ჯგუფი (სჯ) | |
| სავაჭრო ჯგუფი (სჯ) | |
| სასანყობო ჯგუფი (ს6-2) | |

| ექსპლიკაცია: | კორექტირება | | | პირობითი ნიშნები: | შენიშვნები | ნახაზის დასახელება: | პროექტის სახელწოდება | |
|---|---|---|---|---|---|---|---|---|
| | № | კორექტირება | თარიღი | ნაკვეთის საზღვარი<br>მოცოლითი<br>იატაკის მოპირკეთება<br>შემავსებელი<br>ჭრილის ხაზი<br>±0.00 კონსტრუქციული ნიშნული<br>±0.00 არქიტექტურული ნიშნული | 1. ნახაზში შეტანილი ცვლილება უნდა შეთანხმდეს პროექტის ავტორთან.<br>2. შენობის საპროექტო ნული (±0.00) ტოლია +440.89 აბსოლუტური ნიშნულის.<br>3. პროექტში ყველა ზომა მოცემულია სანტიმეტრებში, ნიშნულები - მეტრებში. | შსაფ. ბეგმა 17.00 ნიშნულზე | მრავალბინიანი საცხოვრებელი სახლის, **A** ბლოკის, არქიტექტურული პროექტი | |
| | 1 | | | | მისამართი | | სტადია პროექტი | |
| | 2 | | | | ქ. თბილისი, ბეჭვნიერის ქ. III, №13<br>ს/კ: 01.11.04.005.194<br>3869 მ² | | თანამდებობა ბეჭარი ხელმოწერა | |
| | 3 | | | | | | | თარიღი 2021 წ. |
| | 4 | | | | | | არქიტექტორი ქ.აბულაძე | ფურცლები მასშტაბი |
| | 5 | | | | | | არქიტექტორი ქ.მინდიაშვილი | A-3 A15 1:100, 1:200 |
| | 6 | | | | | | | |
| | 7 | | | | | | | |
| | 8 | | | | | | | |

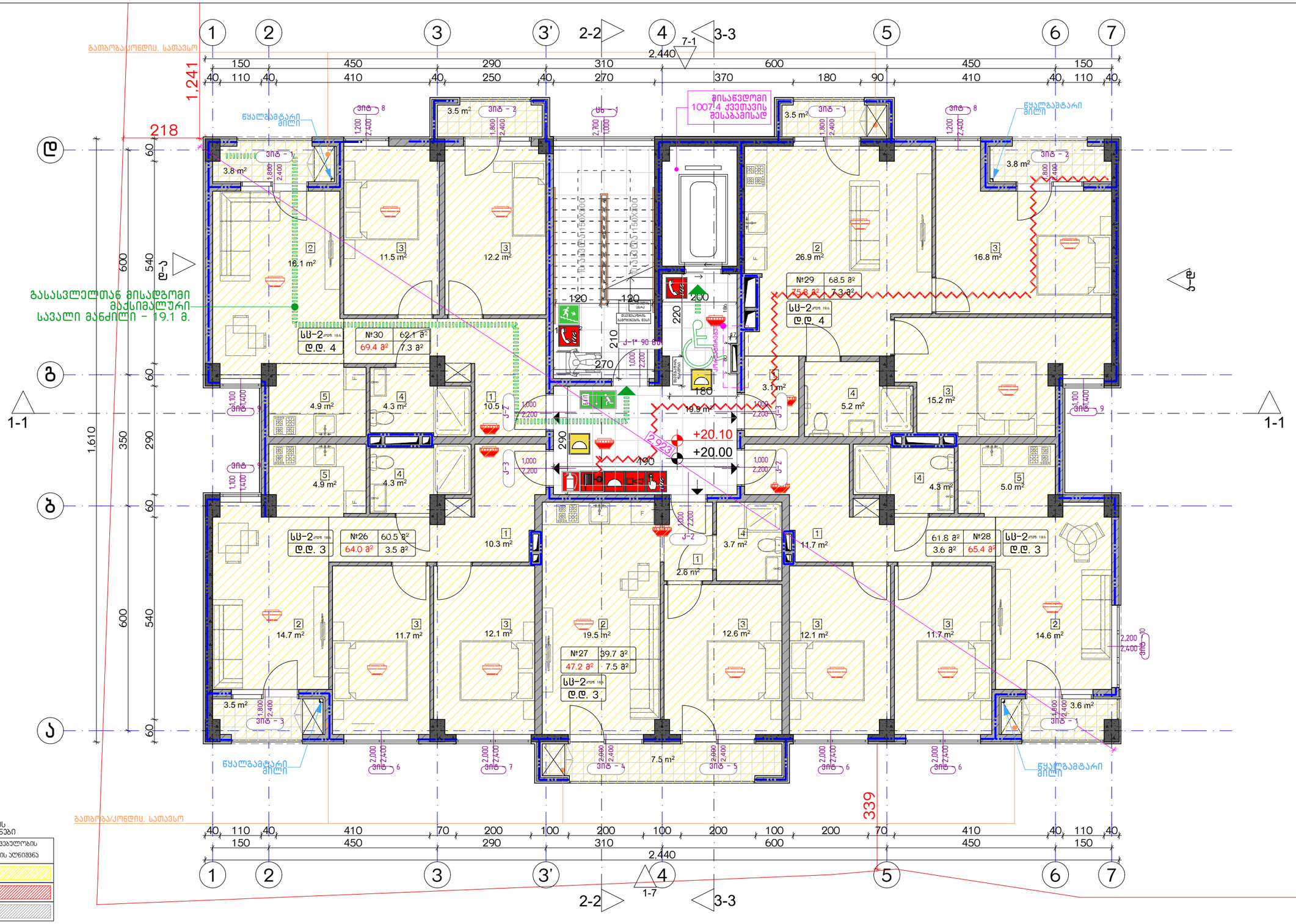


დაკავებულობის ხმეების აღნიშვნები

| დაკავებულობის ხმეები | დაკავებულობის ხმეების აღნიშვნა |
|---|---|
| საცხოვრებელი ხმეები (სმ) | |
| სავაჭრო ხმეები (სმ) | |
| სასაწყობო ხმეები (სმ-2) | |

| ექსპლიკაცია: |
|---|
| |

| კორექტირება | | |
|---|---|---|
| № | კორექტირება | თარიღი |
| 1 | | |
| 2 | | |
| 3 | | |
| 4 | | |
| 5 | | |
| 6 | | |
| 7 | | |
| 8 | | |

პირობითი ნიშნები:

- ნაკვეთის საზღვარი
- მოცულობითი
- იატაკის მოპირკეთება
- შემავსებელი
- ჭრილის ხაზი
- ±0.00 კონსტრუქციული ნიშნული
- ±0.00 არქიტექტურული ნიშნული

შენიშვნები

1. ნახაზში შეტანილი ცვლილება უნდა შეთანხმდეს პროექტის ავტორთან.
2. შენობის საპროექტო ნული (±0.00) ტოლია +440.89 აბსოლუტური ნიშნულის.
3. პროექტში ცვლა ზომა მოცემულია სანტიმეტრებში, ნიშნულები - მეტრებში.

მისამართი

ქ. თბილისი, ბიჭვინთის ქ. III, №13

ს/კ: 01.11.04.005.194

3869 მ²

.

ნახაზის დასახელება:

უსაფ. ბეგმა 20.00 ნიშნულზე

პროექტის სახელწოდება

მრავალბინიანი საცხოვრებელი სახლის,
**A** ბლოკის, არქიტექტურული პროექტი

| სტადია | პროექტი | |
|---|---|---|
| თანამდებობა | გვარი | ხელმოწერა |
| | | |
| არქიტექტორი | ქ.აბულაძე | |
| არქიტექტორი | ქ.მინდიაშვილი | |

| თარიღი | 2021 წ. | |
|---|---|---|
| ფურცელი | ფურცლების | მასშტაბი |
| A-3 | A16 | 1:100, 1:200 |

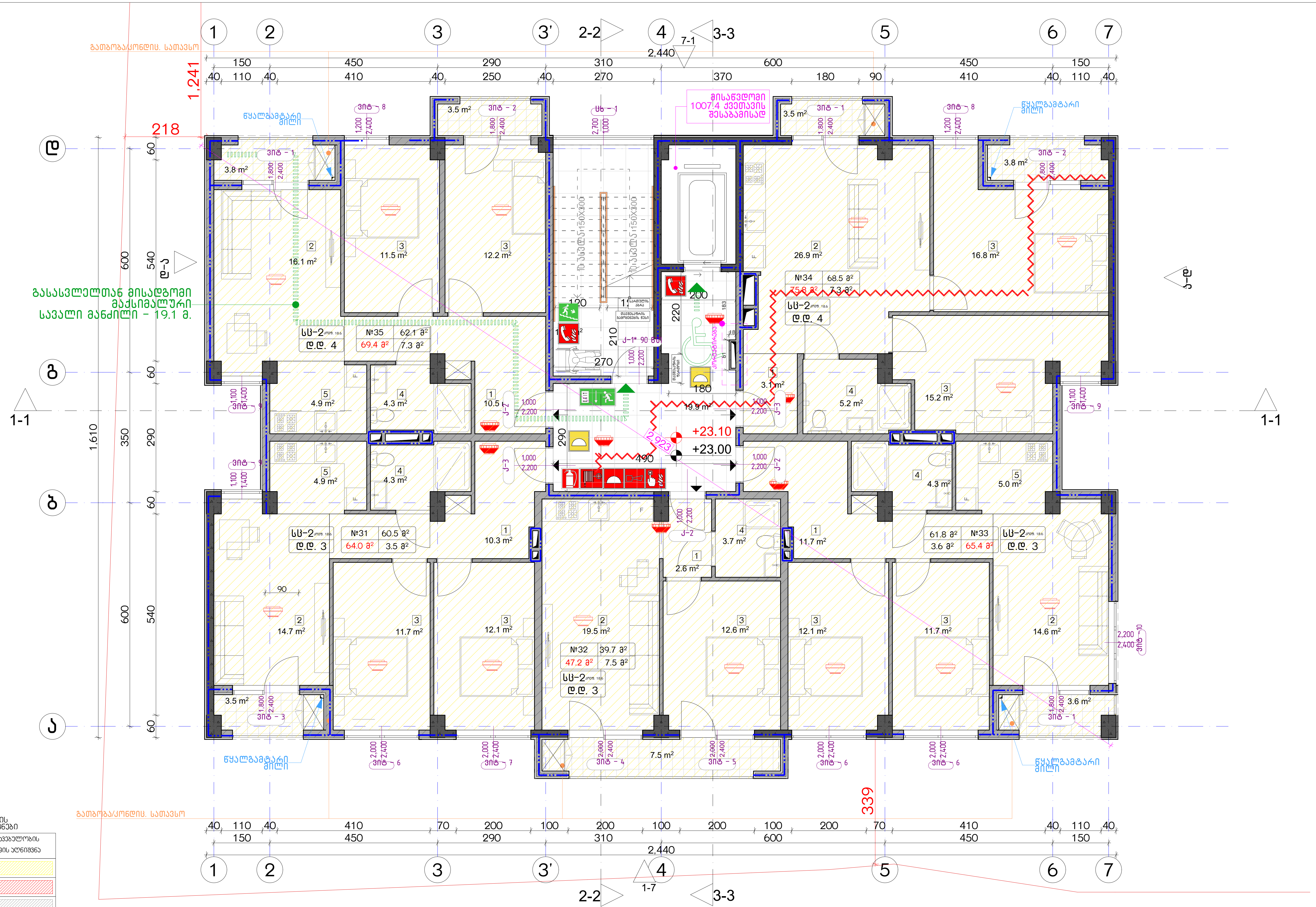


**დაკავებულობის ჯგუფების აღნიშვნები**

| დაკავებულობის ჯგუფები | დაკავებულობის ჯგუფის აღნიშვნა |
|---|---|
| საცხოვრებელი ჯგუფი (სც) | |
| სავაჭრო ჯგუფი (სვ) | |
| სასაწყობო ჯგუფი (სწ-2) | |

ექსპლიკაცია:

**კორექტირება**

| № | კორექტირება | თარიღი |
|---|---|---|
| 1 | | |
| 2 | | |
| 3 | | |
| 4 | | |
| 5 | | |
| 6 | | |
| 7 | | |
| 8 | | |

**პირობითი ნიშნები:**

- ნაკვეთის საზღვარი
- მონოლითი
- იატაკის მოჭიმვა
- შემავსებელი
- ჭრილის ხაზი
- ±0.00 კონსტრუქციული ნიშნული
- ±0.00 არქიტექტურული ნიშნული

**შენიშვნები**

1. ნახაზში შეტანილი ყველა ცვლილება უნდა შეთანხმდეს პროექტის ავტორთან.
2. შენობის საპროექტო ნული (±0.00) ტოლია +440.89 აბსოლუტური ნიშნულის.
3. პროექტში ყველა ზომა მოცემულია სანტიმეტრებში, ნიშნულები - მეტრებში.

**მისამართი**

ქ. თბილისი, ბიჭვინთის ქ. III, №13
ს/კ: 01.11.04.005.194
3869 მ²

**ნახაზის დასახელება:**

უსაფ. გეგმა 23.00 ნიშნულზე

**პროექტის სახელწოდება**

მრავალბინიანი საცხოვრებელი სახლის, A ბლოკის, არქიტექტურული პროექტი

| სტადია | პროექტი | |
|---|---|---|
| თანამდებობა | გვარი | ხელმოწერა |
| | | |
| არქიტექტორი | კ.აბულაძე | |
| არქიტექტორი | კ.მინდიაშვილი | |

| თარიღი | 2021 წ. | |
|---|---|---|
| ფორმატი | ფურცლები | მასშტაბი |
| A-3 | A17 | 1:100, 1:200 |

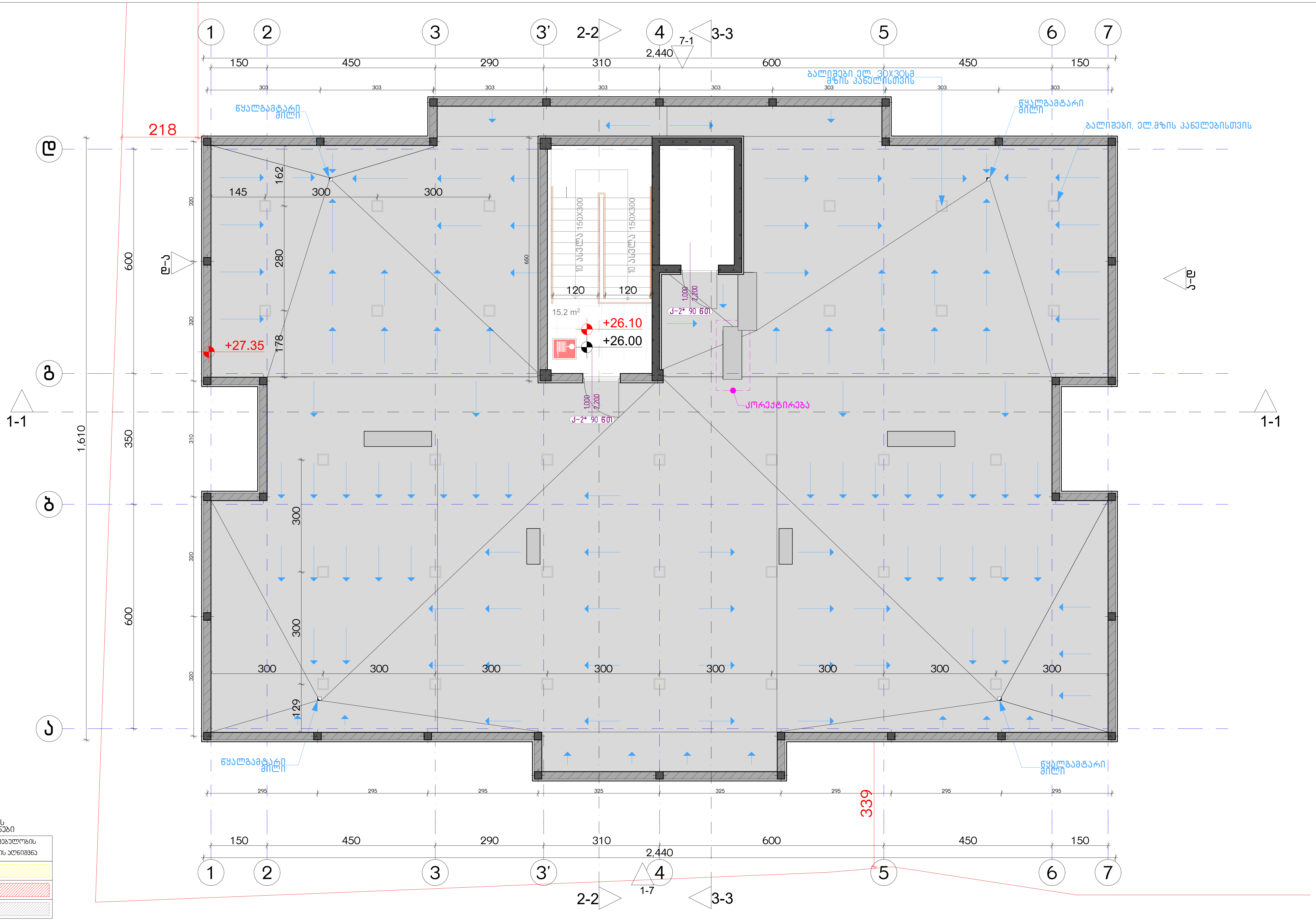


დაკავებულობის ჯგუფების აღნიშვნები

| დაკავებულობის ჯგუფები | დაკავებულობის ჯგუფის აღნიშვნა |
|---|---|
| საცხოვრებელი ჯგუფი (სც) | |
| სავაჭრო ჯგუფი (სვ) | |
| სასაწყობო ჯგუფი (სწ-2) | |

ექსპლიკაცია:

კორექტირება

| № | კორექტირება | თარიღი |
|---|---|---|
| 1 | | |
| 2 | | |
| 3 | | |
| 4 | | |
| 5 | | |
| 6 | | |
| 7 | | |
| 8 | | |

პირობითი ნიშნები:

- ნაკვეთის საზღვარი
- მონოლითი
- იატაკის მოჭიმვა
- შემავსებელი
- ჭრილის ხაზი
- ±0.00 კონსტრუქციული ნიშნული
- ±0.00 არქიტექტურული ნიშნული

შენიშვნები

1. ნახაზში შეტანილი ყველა ცვლილება უნდა შეთანხმდეს პროექტის ავტორთან.
2. შენობის საპროექტო ნული (±0.00) ტოლია +440.89 აბსოლუტური ნიშნულის.
3. პროექტში ყველა ზომა მოცემულია სანტიმეტრებში, ნიშნულები - მეტრებში.

მისამართი

ქ. თბილისი, ბიჭვინთის ქ. III, №13
ს/კ: 01.11.04.005.194
3869 მ²

ნახაზის დასახელება:

უსაფ. გეგმა 26.00 ნიშნულზე

პროექტის სახელწოდება

მრავალბინიანი საცხოვრებელი სახლის, A ბლოკის, არქიტექტურული პროექტი

| სტადია | პროექტი | | | | |
|---|---|---|---|---|---|
| თანამდებობა | გვარი | ხელმოწერა | | | |
| | | | თარიღი | 2021 წ. | |
| არქიტექტორი | კ.აბულაძე | | ფორმატი | ფურცლები | მასშტაბი |
| არქიტექტორი | კ.მინდიაშვილი | | A-3 | A18 | 1:100, 1:200 |

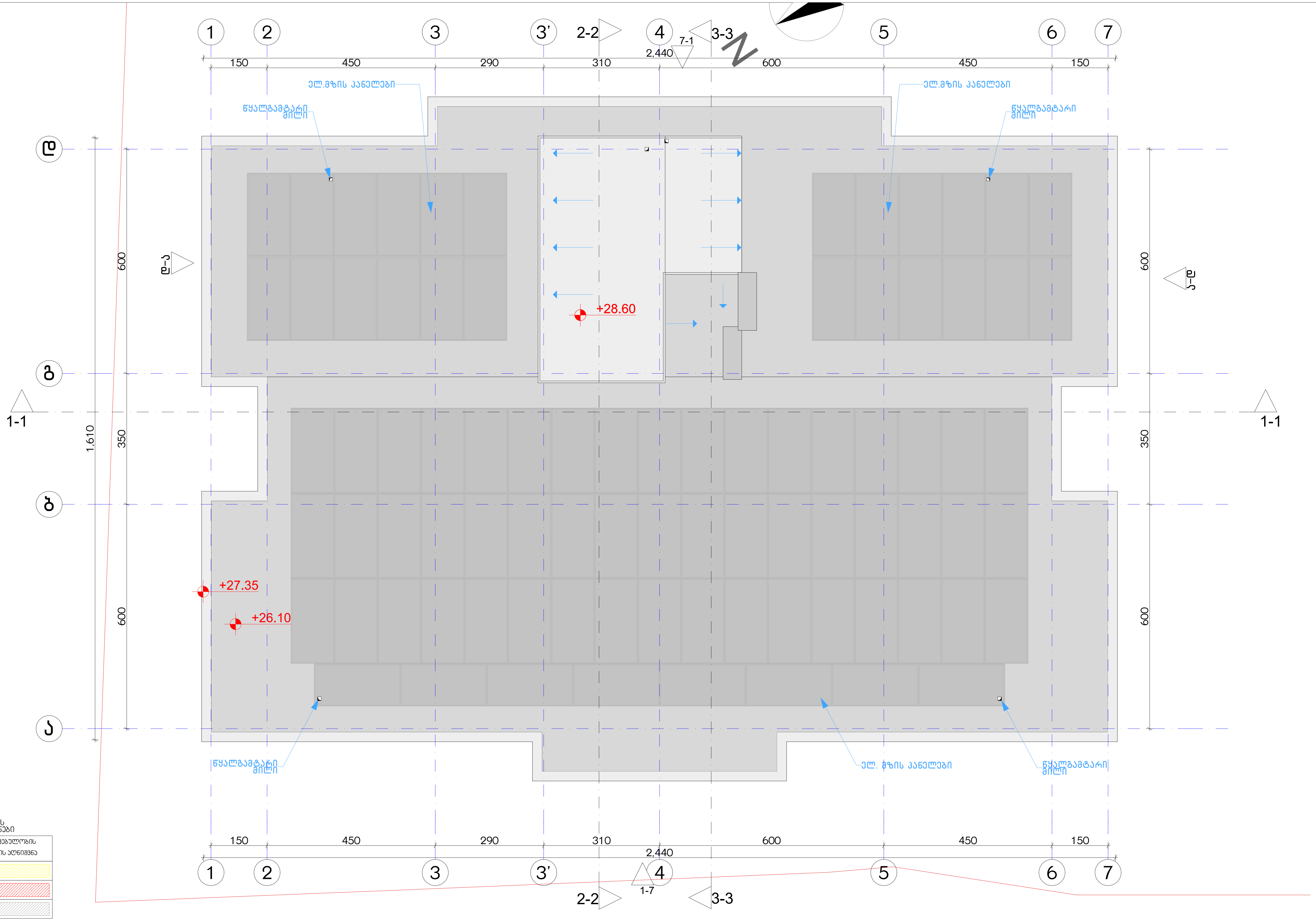


დაკავებულობის ჯგუფების აღნიშვნები

| დაკავებულობის ჯგუფები | დაკავებულობის ჯგუფის აღნიშვნა |
|---|---|
| საცხოვრებელი ჯგუფი (სც) | |
| სავაჭრო ჯგუფი (სვ) | |
| სასაწყობო ჯგუფი (სწ-2) | |

ექსპლიკაცია:

კორექტირება

| № | კორექტირება | თარიღი |
|---|---|---|
| 1 | | |
| 2 | | |
| 3 | | |
| 4 | | |
| 5 | | |
| 6 | | |
| 7 | | |
| 8 | | |

პირობითი ნიშნები:

- ნაკვეთის საზღვარი
- მონოლითი
- იატაკის მოჭიმვა
- შემავსებელი
- ჭრილის ხაზი
- ±0.00 კონსტრუქციული ნიშნული
- ±0.00 არქიტექტურული ნიშნული

შენიშვნები

1. ნახაზში შეტანილი ყველა ცვლილება უნდა შეთანხმდეს პროექტის ავტორთან.
2. შენობის საპროექტო ნული (±0.00) ტოლია +440.89 აბსოლუტური ნიშნულის.
3. პროექტში ყველა ზომა მოცემულია სანტიმეტრებში, ნიშნულები - მეტრებში.

მისამართი

ქ. თბილისი, ბიჭვინთის ქ. III, №13

ს/კ: 01.11.04.005.194

3869 მ²

ნახაზის დასახელება:

უსაფ. სახურავის გეგმა +28.60 ნიშნულზე

პროექტის სახელწოდება

მრავალბინიანი საცხოვრებელი სახლის, **A** ბლოკის, არქიტექტურული პროექტი

| სტადია | პროექტი | |
|---|---|---|
| თანამდებობა | გვარი | ხელმოწერა |
| | | |
| არქიტექტორი | კ.აბულაძე | |
| არქიტექტორი | კ.მინდიაშვილი | |

| თარიღი | 2021 წ. | |
|---|---|---|
| ფორმატი | ფურცელი | მასშტაბი |
| A-3 | A19 | 1:100, 1:200 |

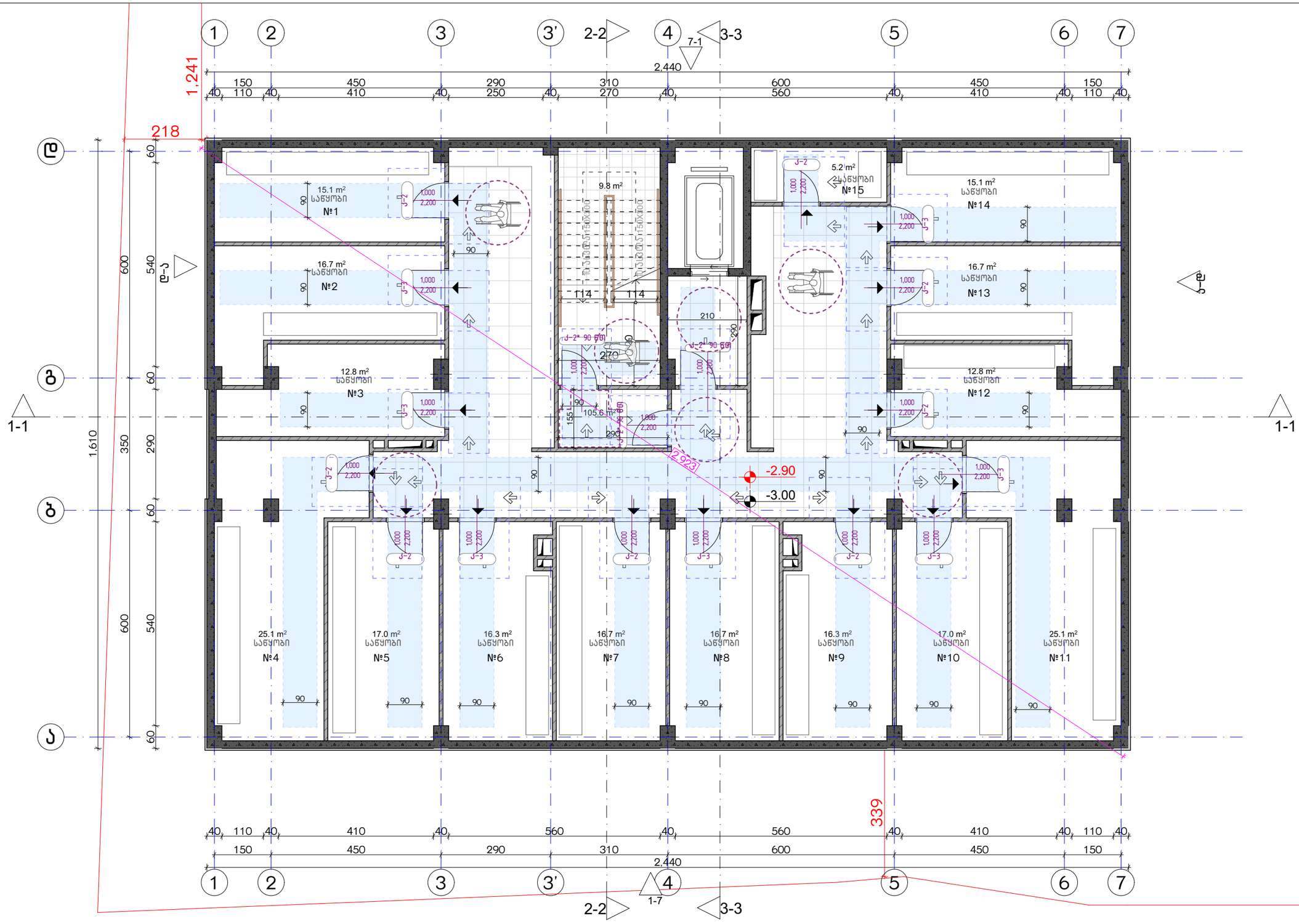


| ექსპლიკაცია: | კორექტირება | | | პირობითი ნიშნები: | შენიშვნები | ნახაზის დასახელება: | პროექტის სახელწოდება | |
|---|---|---|---|---|---|---|---|---|
| | № | კორექტირება | თარიღი | ნაკვეთის საზღვარი<br>მონოლითი<br>იატაკის მოჭიმვა<br>შემავსებელი<br>ჭრილის ხაზი<br>±0.00 კონსტრუქციული ნიშნული<br>±0.00 არქიტექტურული ნიშნული | 1. ნახაზში შეტანილი ცვლილება უნდა შეთანხმოს პროექტის ავტორთან.<br>2. შენობის საპროექტო ნული (±0.00) ტოლია +440.89 აბსოლუტური ნიშნულის.<br>3. პროექტში ცვლილა ზომა მოცემულია სანტიმეტრებში, ნიშნულები - მეტრებში. | მისაწვდომობის გეგმა -3.00 ნიშნულზე | მრავალბინიანი საცხოვრებელი სახლის, **A** ბლოკის, არქიტექტურული პროექტი | |
| | 1 | | | | მისამართი | | სტადია პროექტი | |
| | 2 | | | | ქ. თბილისი, ბეჭვინთის ქ. III, №13<br>ს/კ: 01.11.04.005.194<br>3869 მ²<br>. | | თანაშემდგომა გვარი ხელმოწერა | |
| | 3 | | | | | | | თარიღი 2021 წ. |
| | 4 | | | | | | არქიტექტორი ქ.აბულაძე | ფურცლები მასშტაბი |
| | 5 | | | | | | არქიტექტორი ქ.მინდიაშვილი | A-3 A20 1:100 |
| | 6 | | | | | | | |
| | 7 | | | | | | | |
| | 8 | | | | | | | |

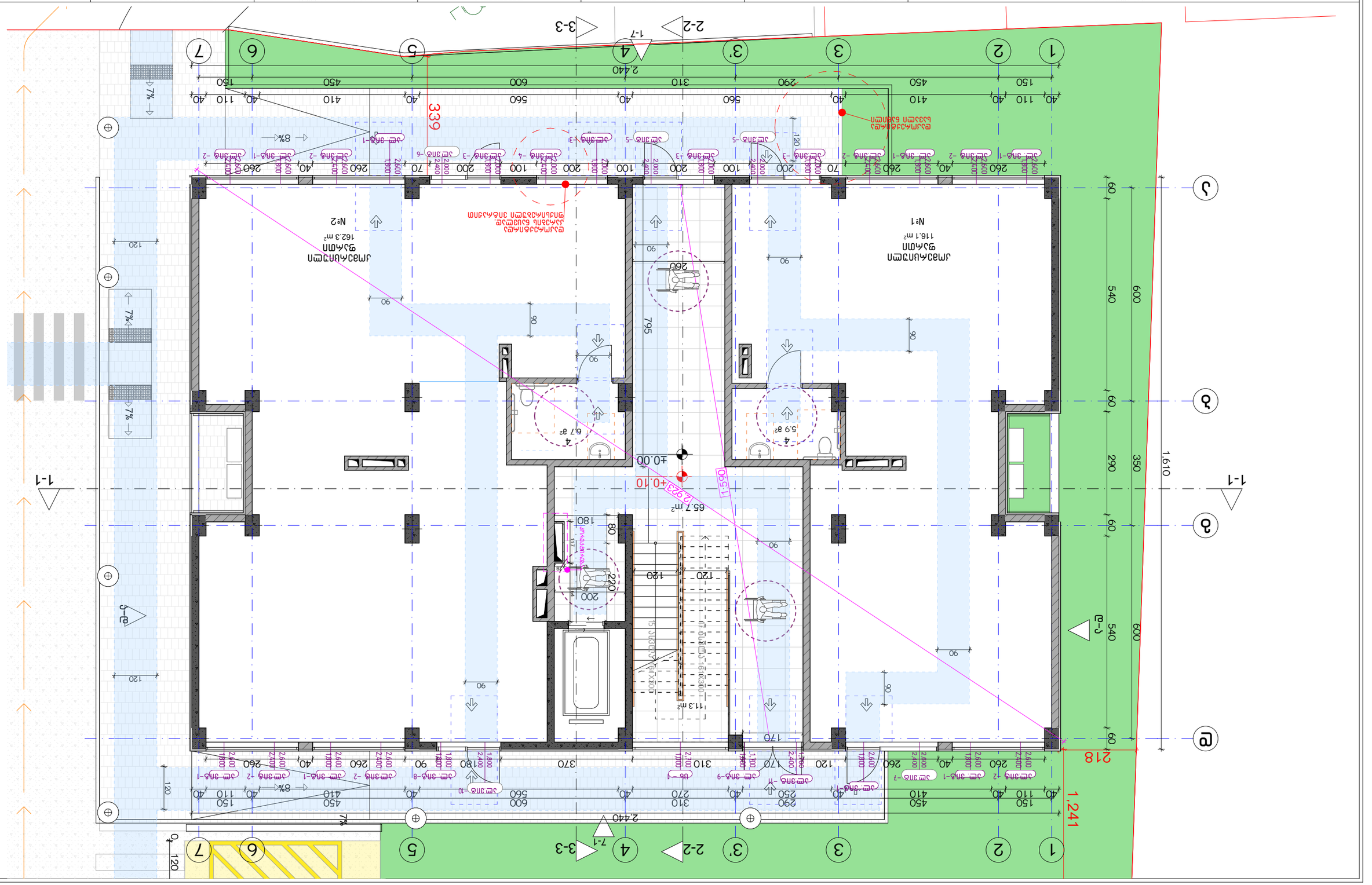
1-1
2-2
3-3
J-a
1
2
3
3'
4
5
6
7
A
B
C
D
J
1.610
1.241
540
600
2.440
339
795
65.7 m²
113 m²
162.3 m²
116.1 m²
№2
№1
±0.00
+0.10
-150
-440
8%
7%

| | | | | | | | | | | | |
|---|---|---|---|---|---|---|---|---|---|---|---|
| | | | | | | | | | | | |
| | | | | | | | | | | | |
| | | | | | | | | | | | |




| ექსპლიკაცია: | კორექტირება | | | პირობითი ნიშნები: | შენიშვნები | ნახაზის დასახელება: | პროექტის სახელწოდება |
|---|---|---|---|---|---|---|---|
| | № | კორექტირება | თარიღი | ნაკვეთის საზღვარი | 1. ნახაზში შეტანილი ყველა ცვლილება უნდა შეთანხმდეს პროექტის ავტორთან. | მისაწვდომობის გეგმა 5.00 ნიშნულზე | მრავალბინიანი საცხოვრებელი სახლის, A ბლოკის, არქიტექტურული პროექტი |
| | 1 | | | მონოლითი | 2. შენობის საპროექტო ნული (±0.00) ტოლია +440.89 აბსოლუტური ნიშნულის. | | |
| | 2 | | | იატაკის მოჭიმვა | 3. პროექტში ყველა ზომა მოცემულია სანტიმეტრებში, ნიშნულები - მეტრებში. | | |
| | 3 | | | შემავსებელი | | | |
| | 4 | | | ჭრილის ხაზი | მისამართი | | |
| | 5 | | | ±0.00 კონსტრუქციული ნიშნული | ქ. თბილისი, ბიჭვინთის ქ. III, №13 | | |
| | 6 | | | ±0.00 არქიტექტურული ნიშნული | ს/კ: 01.11.04.005.194 | | |
| | 7 | | | | 3869 მ² | | |
| | 8 | | | | . | | |

| სტადია | პროექტი | | | | |
|---|---|---|---|---|---|
| თანამდებობა | გვარი | ხელმოწერა | | | |
| | | | თარიღი | 2021 წ. | |
| არქიტექტორი | კ.აბულაძე | | ფორმატი | ფურცლები | მასშტაბი |
| არქიტექტორი | კ.მინდიაშვილი | | A-3 | A22 | 1:100 |

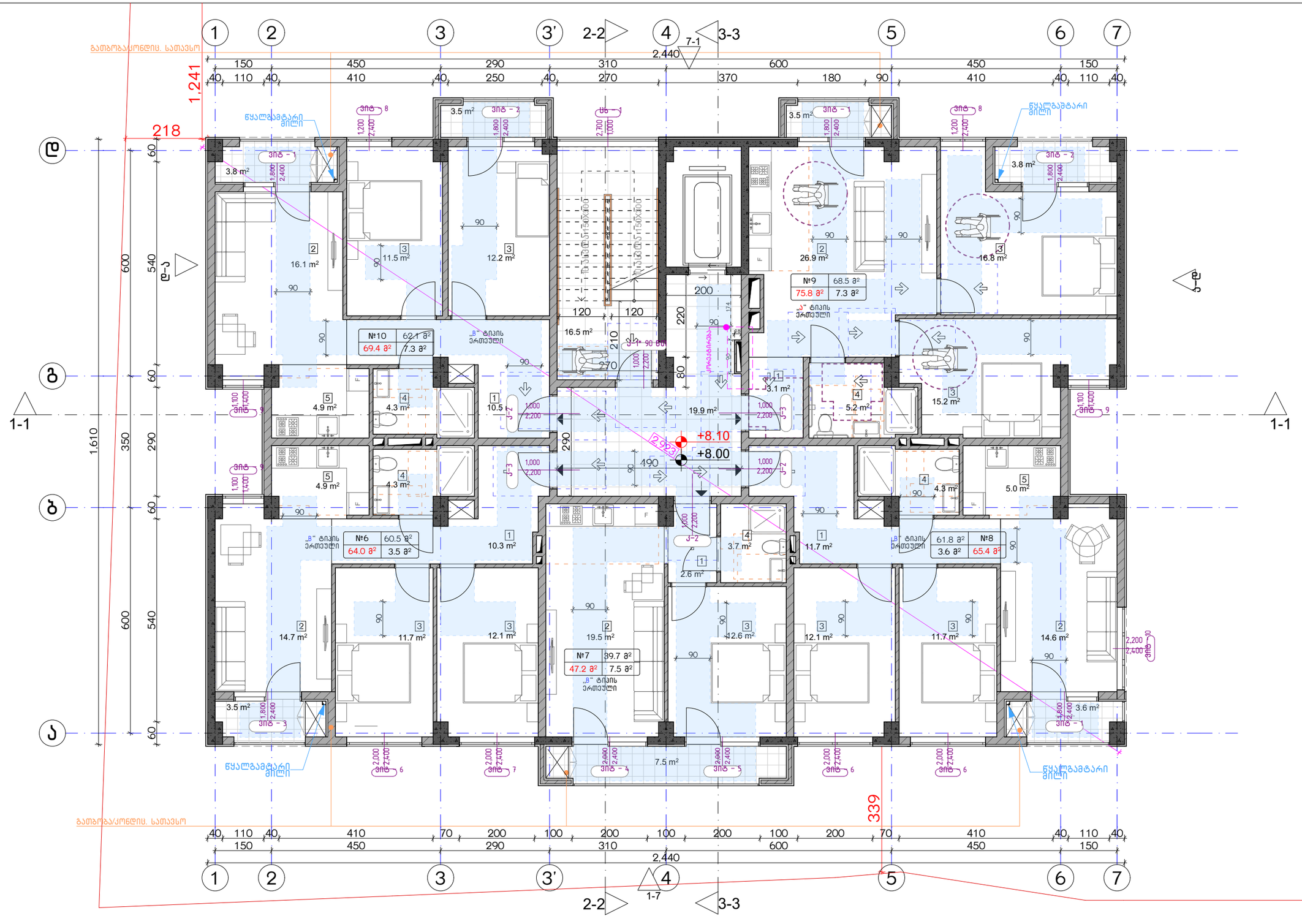


| ექსპლიკაცია: | კორექტირება | | |

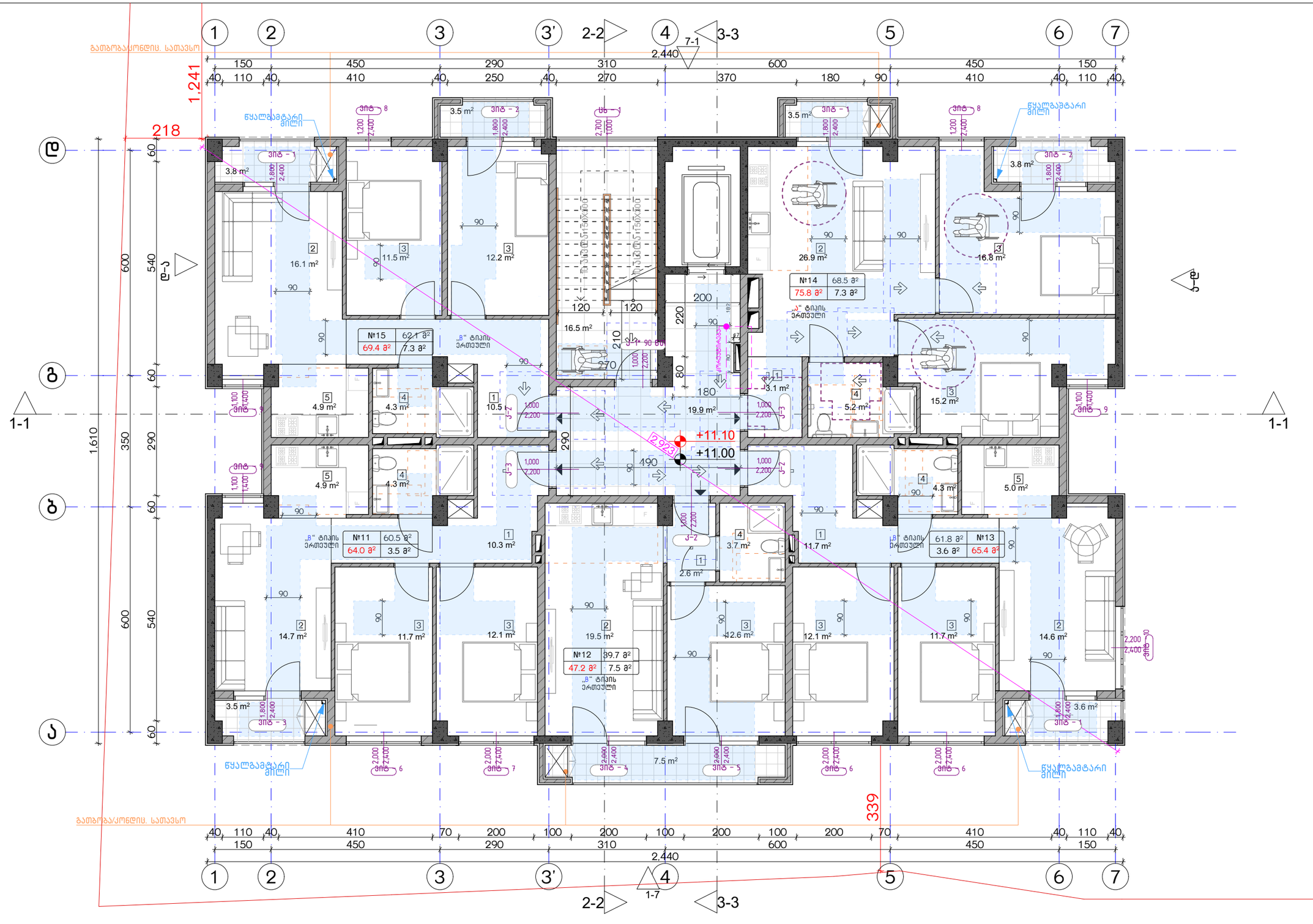


| ექსპლიკაცია: | კორექტირება | | | ნაკვეთის საზღვარი | შენიშვნები | ნახაზის დასახელება: | პროექტის სახელწოდება | |
|---|---|---|---|---|---|---|---|---|
| | № | კორექტირება | თარიღი | მონოლითი | 1. ნახაზზე შეტანილი ცვლილება უნდა შეთანხმდეს პროექტის ავტორთან. | მისაწვდომობის გეგმა 11.00 ნიშნულზე | მრავალბინიანი საცხოვრებელი სახლის, A ბლოკის, არქიტექტურული პროექტი | |
| | 1 | | | იატაკის მოპირკეთება | 2. შენობის საპროექტო ნული (±0.00) ტოლია +440.89 აბსოლუტური ნიშნულის. | | | |
| | 2 | | | შემავსებელი | 3. პროექტში ყველა ზომა მოცემულია სანტიმეტრებში, ნიშნულები - მეტრებში. | | | |
| | 3 | | | ჭრილის ხაზი | | | | |
| | 4 | | | ±0.00 კონსტრუქციული ნიშნული | მისამართი | | | |
| | 5 | | | ±0.00 არქიტექტურული ნიშნული | ქ. თბილისი, ბიჭვინთის ქ. III, №13 | | | |
| | 6 | | | | ს/კ: 01.11.04.005.194 | | | |
| | 7 | | | | 3869 მ² | | | |
| | 8 | | | | . | | | |

| | | | | |
|---|---|---|---|---|
| | | | თარიღი | 2021 წ. |
| არქიტექტორი | კ.აბულაძე | | ფურცლის | ფურცლების | მასშტაბი |
| არქიტექტორი | ქ.ჭინჭიაშვილი | | A-3 | A24 | 1:100 |

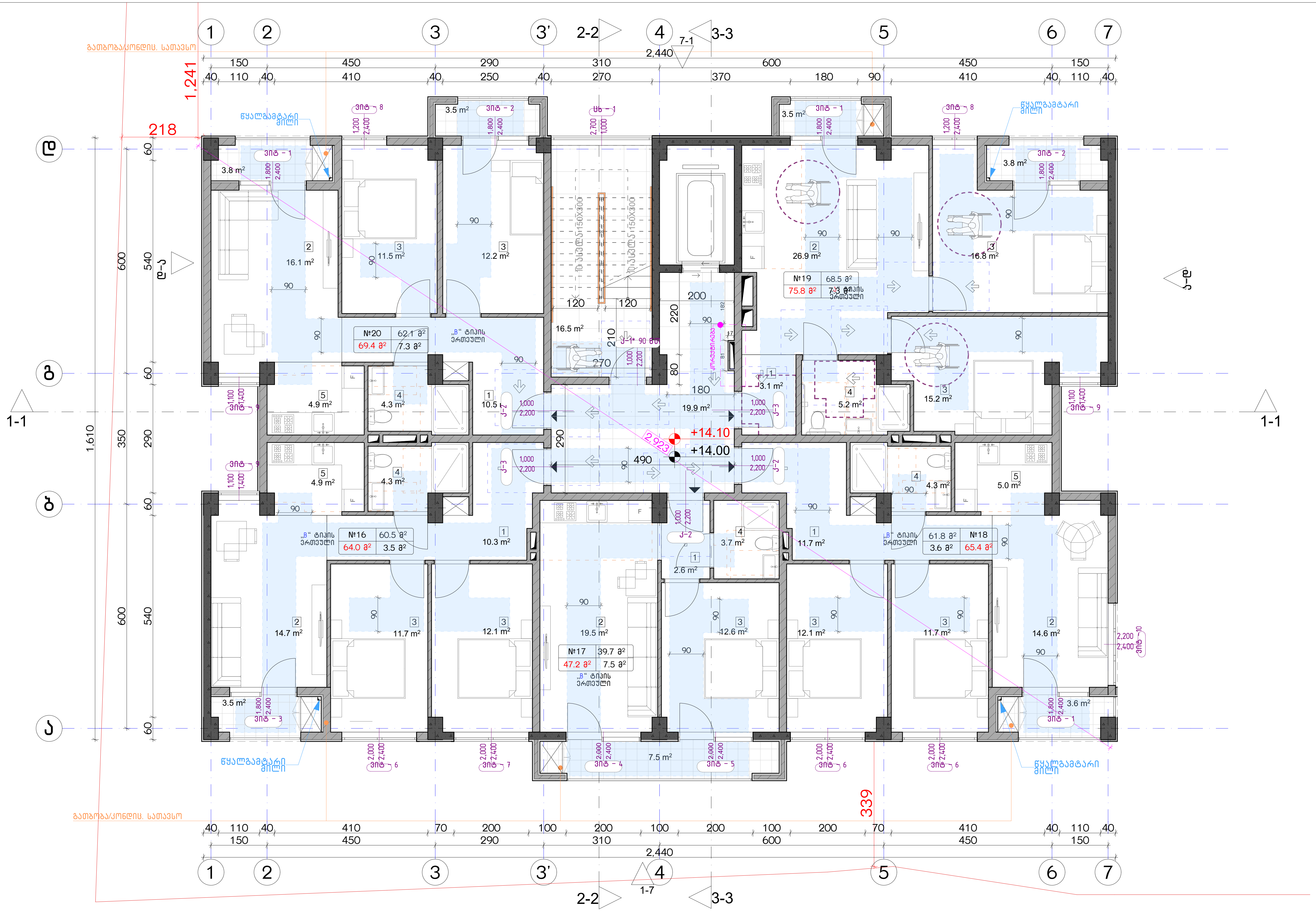


| ექსპლიკაცია: |
|---|
| |

| № | კორექტირება | თარიღი |
|---|---|---|
| 1 | | |
| 2 | | |
| 3 | | |
| 4 | | |
| 5 | | |
| 6 | | |
| 7 | | |
| 8 | | |

**პირობითი ნიშნები:**

- ნაკვეთის საზღვარი
- მონოლითი
- იატაკის მოჭიმვა
- შემავსებელი
- ჭრილის ხაზი
- ±0.00 კონსტრუქციული ნიშნული
- ±0.00 არქიტექტურული ნიშნული

**შენიშვნები**

1. ნახაზში შეტანილი ყველა ცვლილება უნდა შეთანხმდეს პროექტის ავტორთან.
2. შენობის საპროექტო ნული (±0.00) ტოლია +440.89 აბსოლუტური ნიშნულის.
3. პროექტში ყველა ზომა მოცემულია სანტიმეტრებში, ნიშნულები - მეტრებში.

**მისამართი**

ქ. თბილისი, ბიჭვინთის ქ. III, №13
ს/კ: 01.11.04.005.194
3869 მ²

**ნახაზის დასახელება:**

მისაწვდომობის გეგმა 14.00 ნიშნულზე

**პროექტის სახელწოდება**

მრავალბინიანი საცხოვრებელი სახლის, A ბლოკის, არქიტექტურული პროექტი

| სტადია | პროექტი | |
|---|---|---|
| თანამდებობა | გვარი | ხელმოწერა |
| | | |
| არქიტექტორი | კ.აბულაძე | |
| არქიტექტორი | კ.მინდიაშვილი | |

| თარიღი | 2021 წ. | |
|---|---|---|
| ფორმატი | ფურცლები | მასშტაბი |
| A-3 | A25 | 1:100 |

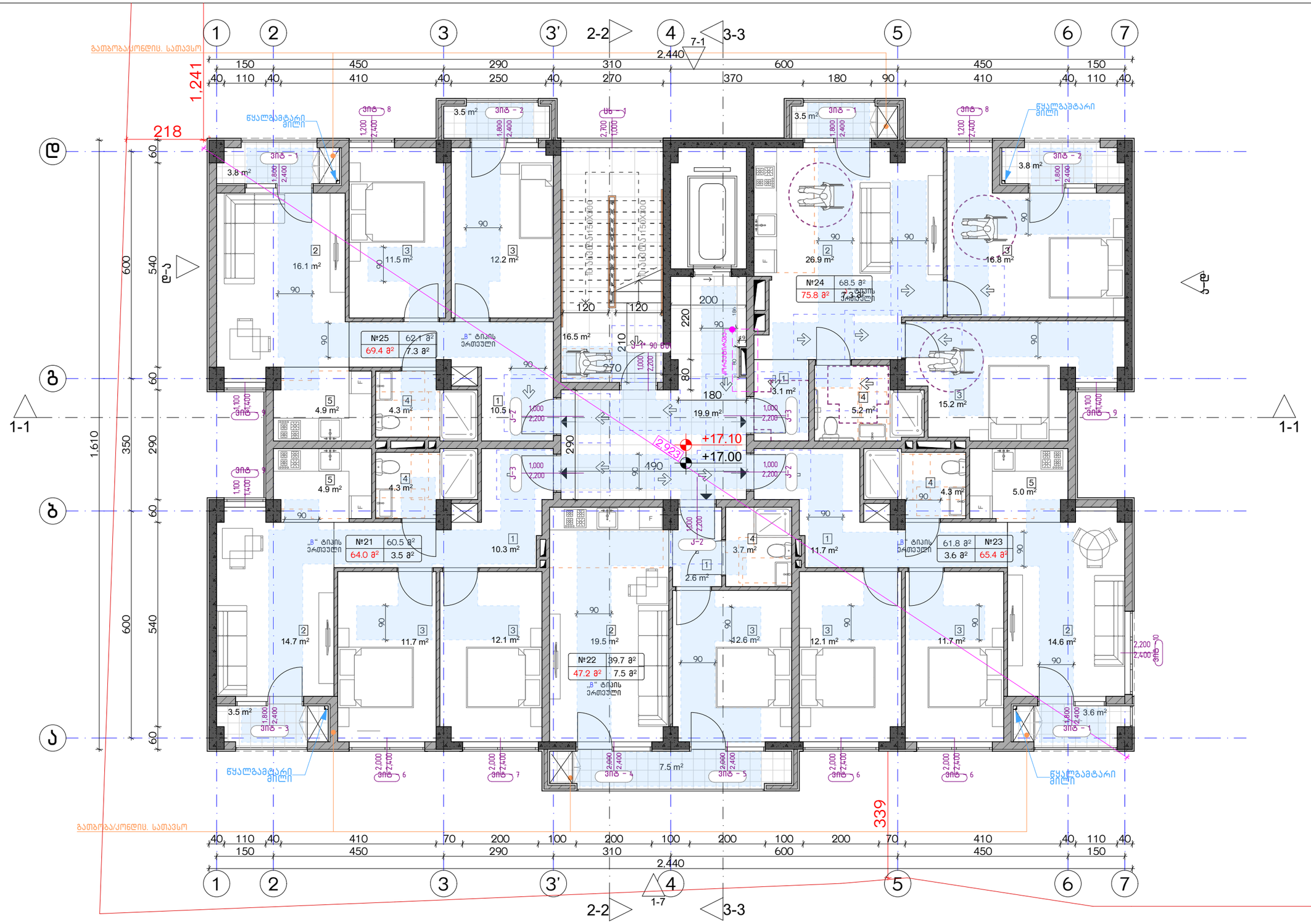


| ექსპლიკაცია: | კორექტირება | | | პირობითი ნიშნები: | შენიშვნები | ნახაზის დასახელება: | პროექტის სახელწოდება | |
|---|---|---|---|---|---|---|---|---|
| | № | კორექტირება | თარიღი | ნაკვეთის საზღვარი<br>მონოლითი<br>იატაკის მოჯირკვა<br>შემავსებელი<br>ჭრილის ხაზი<br>±0.00 კონსტრუქციული ნიშნული<br>±0.00 არქიტექტურული ნიშნული | 1. ნახაზში შეტანილი ცვლილება უნდა შეთანხმდეს პროექტის ავტორთან.<br>2. შენობის საპროექტო ნული (±0.00) ტოლია +440.89 აბსოლუტური ნიშნულის.<br>3. პროექტში ყველა ზომა მოცემულია სანტიმეტრებში, ნიშნულები - მეტრებში. | მისაწვდომობის გეგმა 17.00 ნიშნულზე | მრავალბინიანი საცხოვრებელი სახლის, **A** ბლოკის, არქიტექტურული პროექტი | |
| | 1 | | | | მისამართი | | სტადია: პროექტი | |
| | 2 | | | | ქ. თბილისი, ბიჭვინთის ქ. III, №13<br>ს/კ: 01.11.04.005.194<br>3869 მ² | | თანამდებობა: გვარი: ხელმოწერა: | |
| | 3 | | | | | | | თარიღი: 2021 წ. |
| | 4 | | | | | | არქიტექტორი ქ.აბულაძე | ფორმატი: A-3 / ფურცლები: A26 / მასშტაბი: 1:100 |
| | 5 | | | | | | არქიტექტორი ქ.ჭინჭიაშვილი | |
| | 6 | | | | | | | |
| | 7 | | | | | | | |
| | 8 | | | | | | | |

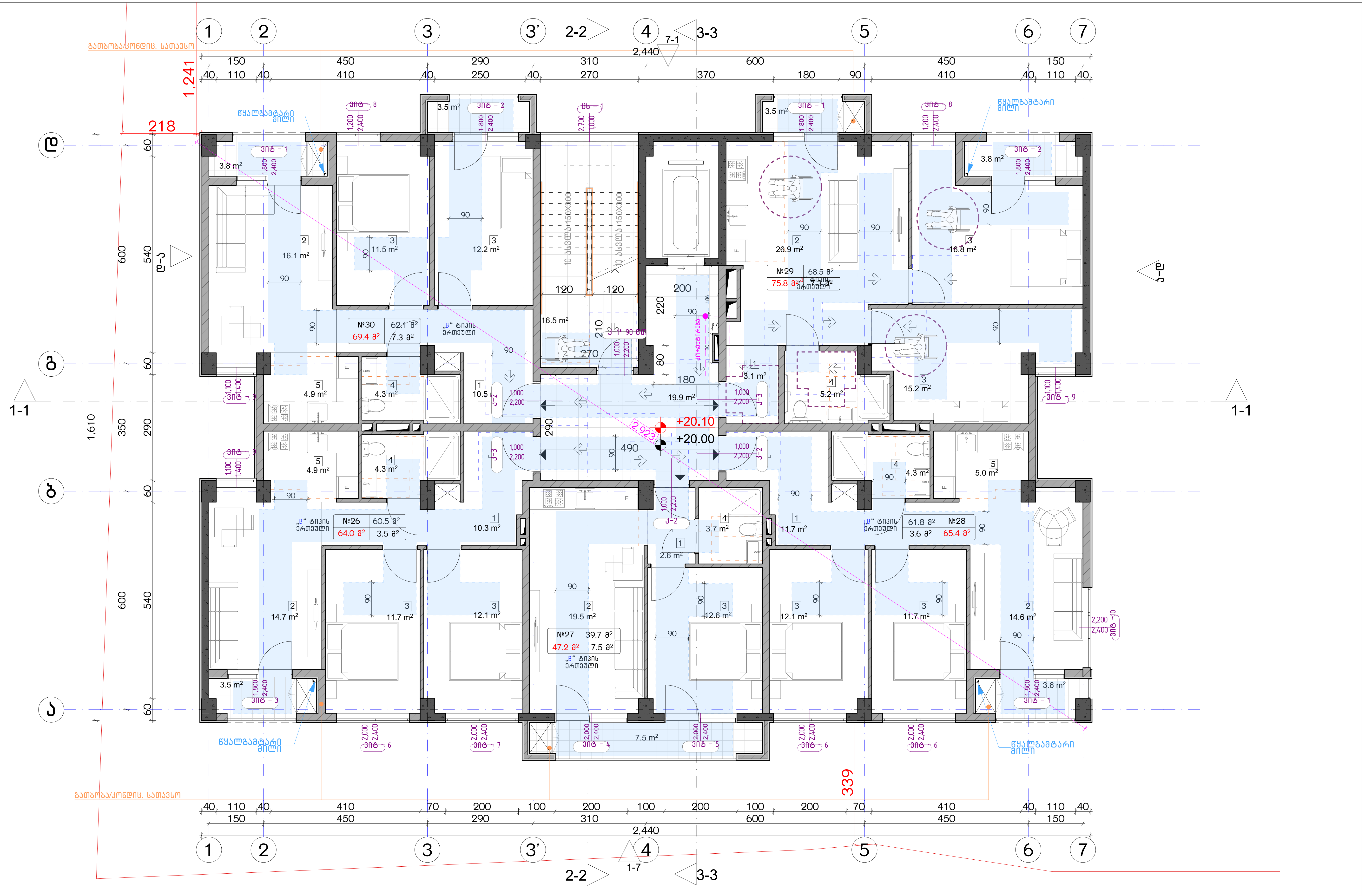


ექსპლიკაცია:

კორექტირება

| № | კორექტირება | თარიღი |
|---|---|---|
| 1 | | |
| 2 | | |
| 3 | | |
| 4 | | |
| 5 | | |
| 6 | | |
| 7 | | |
| 8 | | |

პირობითი ნიშნები:

- ნაკვეთის საზღვარი
- მონოლითი
- იატაკის მოჭიმვა
- შემავსებელი
- ჭრილის ხაზი
- ±0.00 კონსტრუქციული ნიშნული
- ±0.00 არქიტექტურული ნიშნული

შენიშვნები

1. ნახაზში შეტანილი ყველა ცვლილება უნდა შეთანხმდეს პროექტის ავტორთან.
2. შენობის საპროექტო ნული (±0.00) ტოლია +440.89 აბსოლუტური ნიშნულის.
3. პროექტში ყველა ზომა მოცემულია სანტიმეტრებში, ნიშნულები - მეტრებში.

მისამართი

ქ. თბილისი, ბიჭვინთის ქ. III, №13
ს/კ: 01.11.04.005.194
3869 მ²

ნახაზის დასახელება:

მისაწვდომობის გეგმა 20.00 ნიშნულზე

პროექტის სახელწოდება

მრავალბინიანი საცხოვრებელი სახლის, A ბლოკის, არქიტექტურული პროექტი

| სტადია | პროექტი | |
|---|---|---|
| თანამდებობა | გვარი | ხელმოწერა |
| | | |
| არქიტექტორი | კ.აბულაძე | |
| არქიტექტორი | კ.მინდიაშვილი | |

| თარიღი | 2021 წ. | |
|---|---|---|
| ფორმატი | ფურცლები | მასშტაბი |
| A-3 | A27 | 1:100 |

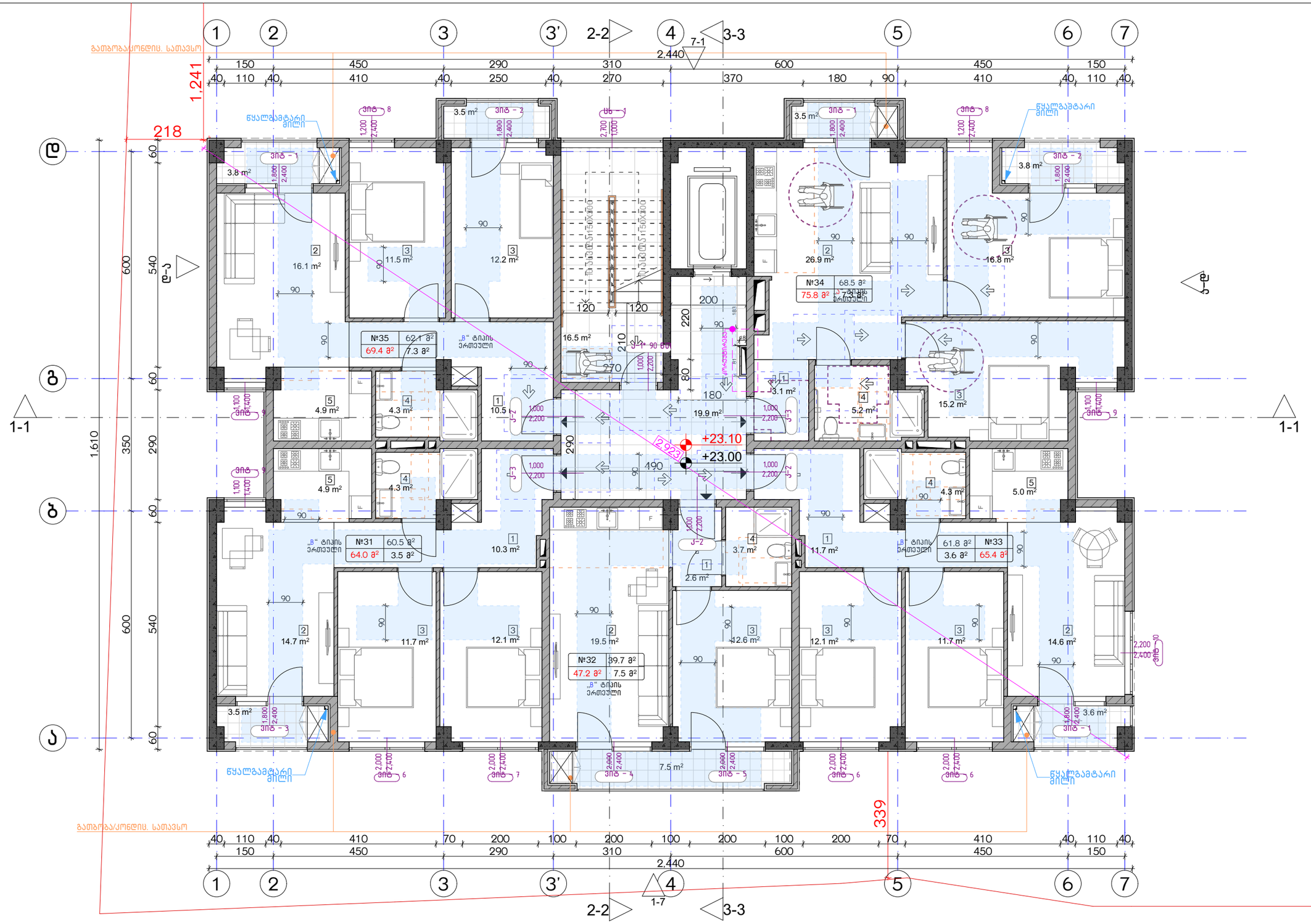


| ექსპლიკაცია: | კორექტირება | | | პირობითი ნიშნები: | შენიშვნები | ნახაზის დასახელება: | პროექტის სახელწოდება | |
|---|---|---|---|---|---|---|---|---|
| | № | კორექტირება | თარიღი | ნაკვეთის საზღვარი<br>მონოლითი<br>იატაკის მოჭიმვა<br>შემავსებელი<br>ჭრილის ხაზი<br>±0.00 კონსტრუქციული ნიშნული<br>±0.00 არქიტექტურული ნიშნული | 1. ნახაზში შეტანილი ცვლილება უნდა შეთანხმდეს პროექტის ავტორთან.<br>2. შენობის საპროექტო ნული (±0.00) ტოლია +440.89 აბსოლუტური ნიშნულის.<br>3. პროექტში ყველა ზომა მოცემულია სანტიმეტრებში, ნიშნულები - მეტრებში. | მისაწვდომობის გეგმა 23.00 ნიშნულზე | მრავალბინიანი საცხოვრებელი სახლის, **A** ბლოკის, არქიტექტურული პროექტი | |
| | 1 | | | | მისამართი: | | სტადია: პროექტი | |
| | 2 | | | | ქ. თბილისი, ბიჭვინთის ქ. III, №13<br>ს/კ: 01.11.04.005.194<br>3869 მ² | | თანამდებობა: გვარი: ხელმოწერა: | |
| | 3 | | | | | | | თარიღი: 2021 წ. |
| | 4 | | | | | | არქიტექტორი ქ.აბულაძე | ფურცლის: A-3 / ფურცლების: A28 / მასშტაბი: 1:100 |
| | 5 | | | | | | არქიტექტორი ქ.ჭინჭიაშვილი | |
| | 6 | | | | | | | |
| | 7 | | | | | | | |
| | 8 | | | | | | | |

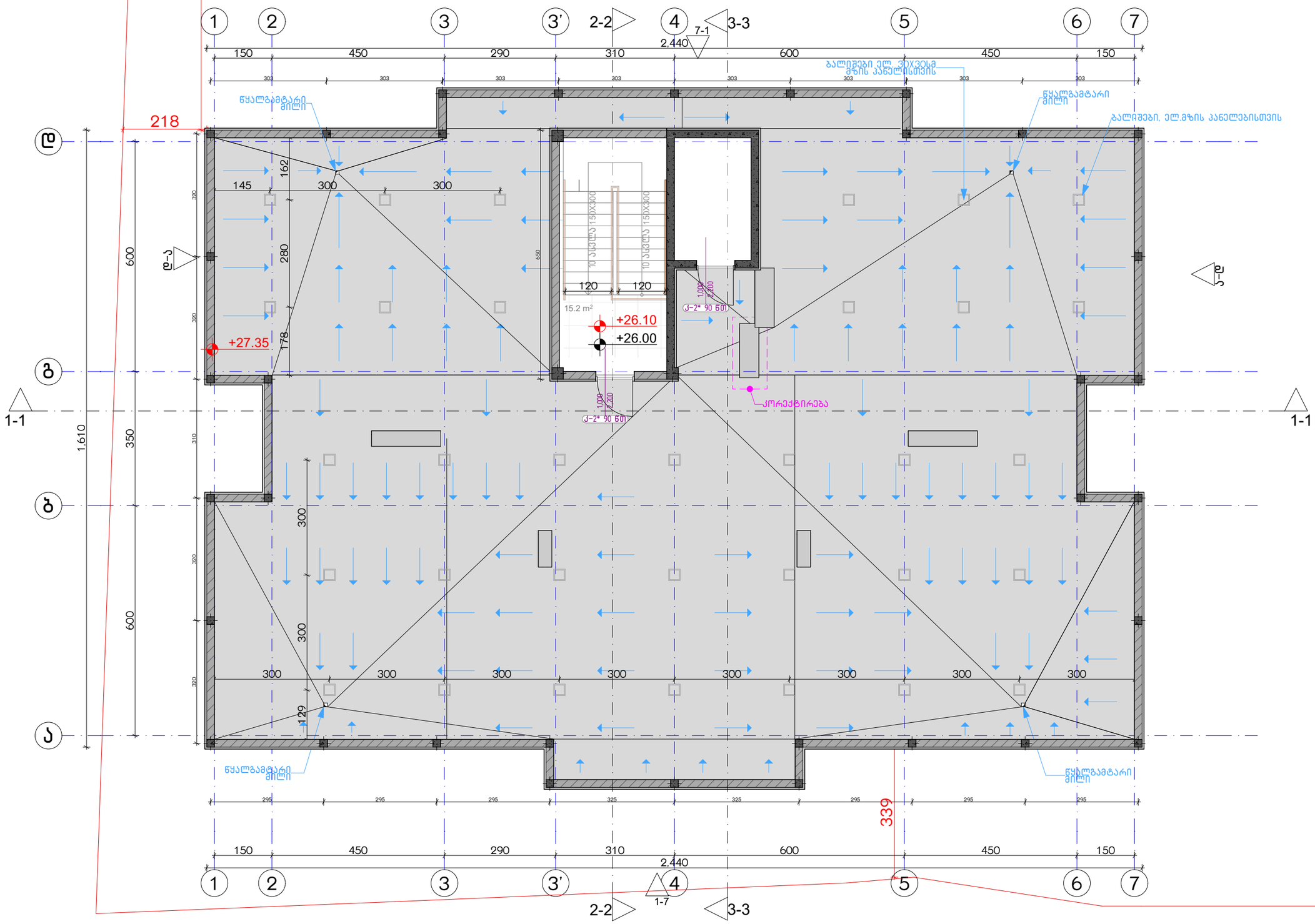


| ექსპლიკაცია: |
|---|

| კორექტირება | | |
|---|---|---|
| № | კორექტირება | თარიღი |
| 1 | | |
| 2 | | |
| 3 | | |
| 4 | | |
| 5 | | |
| 6 | | |
| 7 | | |
| 8 | | |

პირობითი ნიშნები:

- ნაკვეთის საზღვარი
- მონოლითი
- იატაკის მოჭიმვა
- შემავსებელი
- ჭრილის ხაზი
- ±0.00 კონსტრუქციული ნიშნული
- ±0.00 არქიტექტურული ნიშნული

შენიშვნები

1. ნახაზში შეტანილი ცვლილება უნდა შეთანხმდეს პროექტის ავტორთან.
2. შენობის საპროექტო ნული (±0.00) ტოლია +440.89 აბსოლუტური ნიშნულის.
3. პროექტში ყველა ზომა მოცემულია სანტიმეტრებში, ნიშნულები - მეტრებში.

მისამართი

ქ. თბილისი, ბიჟვინთის ქ. III, №13
ს/კ: 01.11.04.005.194
3869 მ²

ნახაზის დასახელება:

მისაწვდომობის გეგმა 26.00 ნიშნულზე

პროექტის სახელწოდება

მრავალბინიანი საცხოვრებელი სახლის,
**A** ბლოკის, არქიტექტურული პროექტი

| სტადია | პროექტი | |
|---|---|---|
| თანაავტორი | გვარი | ხელმოწერა |
| არქიტექტორი | ქ.აბულაძე | |
| არქიტექტორი | ქ.მინდიაშვილი | |

| თარიღი | 2021 წ. | |
|---|---|---|
| ფურცელი | ფურცლების | მასშტაბი |
| A-3 | **A29** | **1:100** |

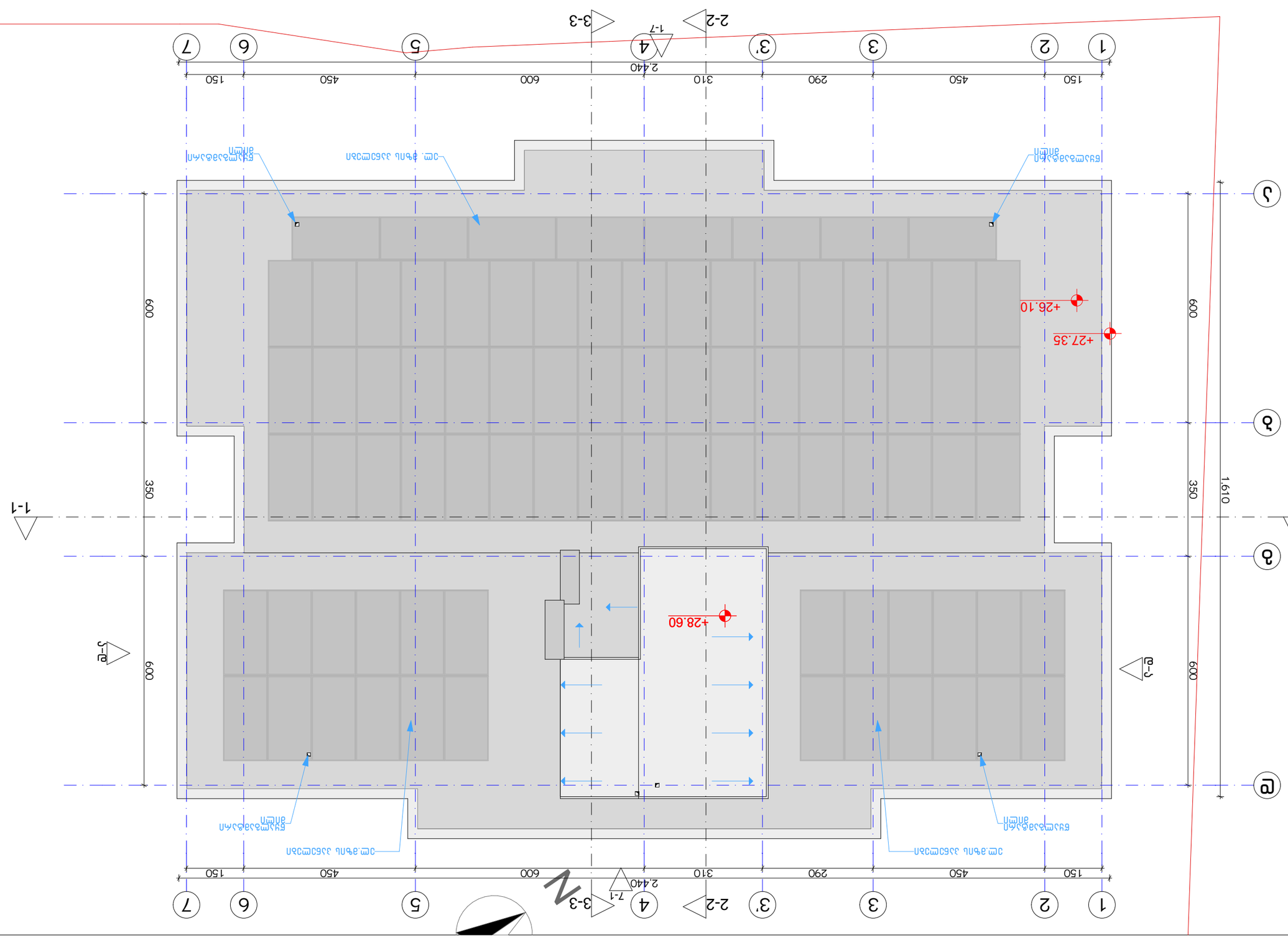
1
2
450
150
3
3'
310
290
4
600
5
450
6
150
7
2.440
2-2
3-3
1-7
7-1
A
Б
В
Г
Д
Е
600
350
1,610
1-1
Б-Д
Г-Д
+27.35
+26.10
+28.60
N

| | | | | | |
|---|---|---|---|---|---|
| | | | | | |
| | | | | | |
| | | | | | |
| | | | | | |
| | | | | | |
| | | | | | |
| | | | | | |
| | | | | | |

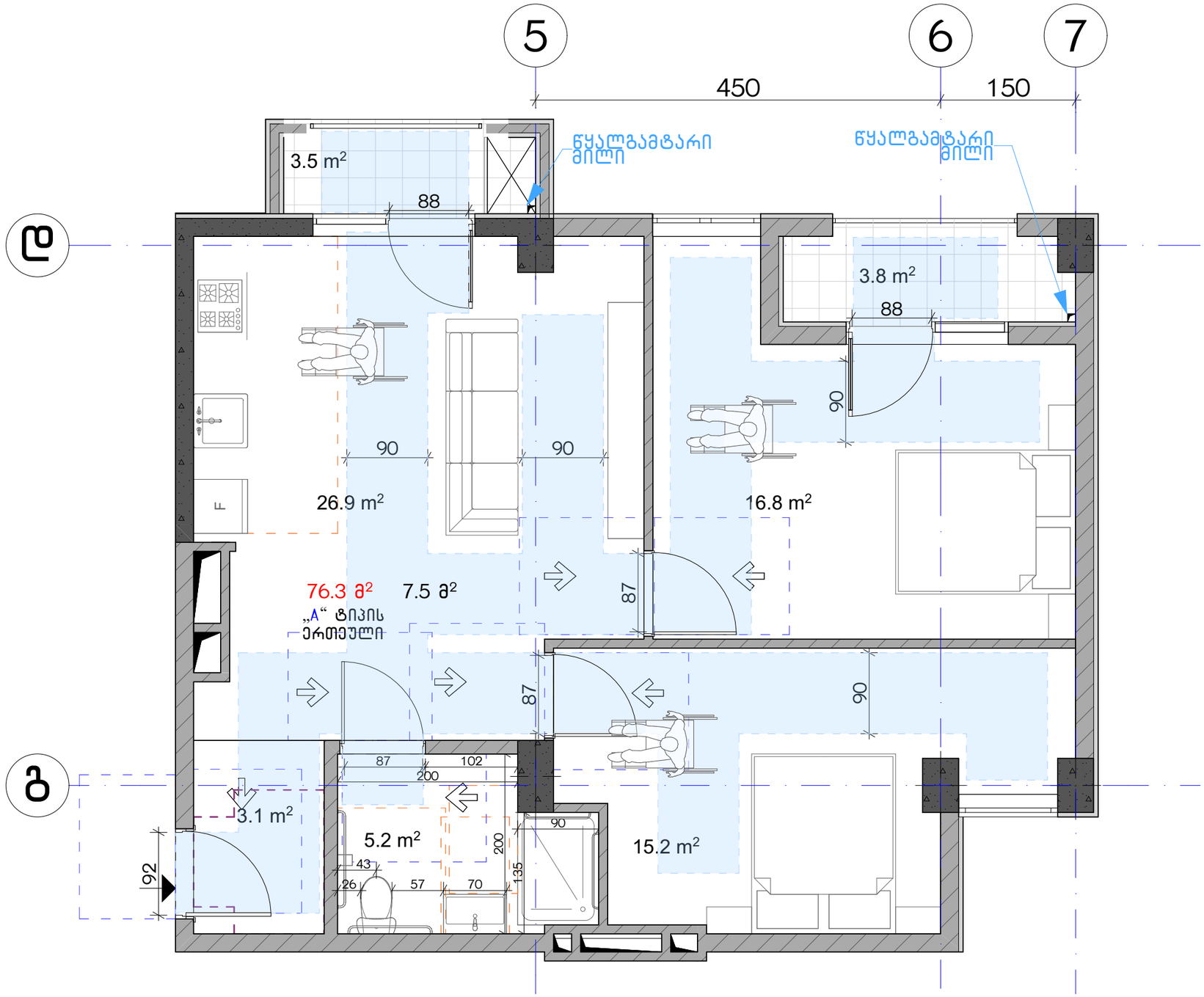


ექსპლიკაცია:

კორექტირება

| № | კორექტირება | თარიღი |
|---|---|---|
| 1 | | |
| 2 | | |
| 3 | | |
| 4 | | |
| 5 | | |
| 6 | | |
| 7 | | |
| 8 | | |

პირობითი ნიშნები:

- ნაკეთის საზღვარი
- მონოლითი
- იატაკის მოჭიმვა
- შემავსებელი
- ჭრილის ხაზი
- ±0.00 კონსტრუქციული ნიშნული
- ±0.00 არქიტექტურული ნიშნული

შენიშვნები

1. ნახაზში შეტანილი ყველა ცვლილება უნდა შეთანხმდეს პროექტის ავტორთან.
2. შენობის საპროექტო ნული (±0.00) ტოლია +440.89 აბსოლუტური ნიშნულის.
3. პროექტში ყველა ზომა მოცემულია სანტიმეტრებში, ნიშნულები - მეტრებში.

მისამართი

ქ. თბილისი, ბიბვინთის ქ. III, №13
ს/კ: 01.11.04.005.194
3869 მ²
.

ნახაზის დასახელება:

ა ტიპის ბინა

პროექტის სახელწოდება

მრავალბინიანი საცხოვრებელი სახლის,
**A** ბლოკის, არქიტექტურული პროექტი

| | | | | |
|---|---|---|---|---|
| სტადია | პროექტი | | | |
| თანამდებობა | გვარი | ხელმოწერა | | |
| | | | თარიღი | 2021 წ. |
| არქიტექტორი | კ.აბულაძე | | ფურცლები | მასშტაბი |
| არქიტექტორი | ქ.მინდიაშვილი | | A-3 | A31 1:50 |

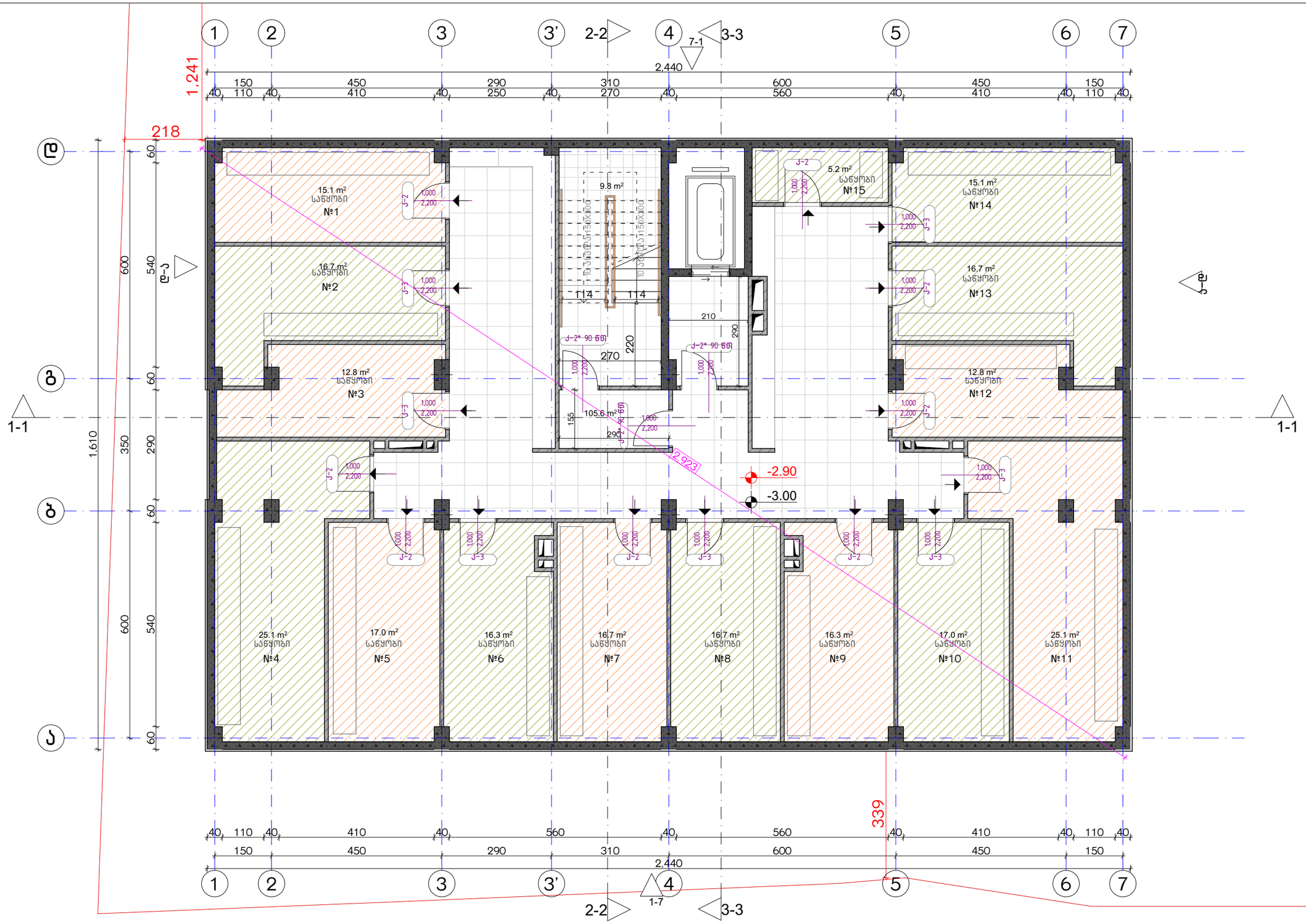


ექსპლიკაცია:

1. ჰოლი/შესმოსასვლელი
2. საერთო ოთახი - სამზარეულო
3. საძინებელი
4. სპ. წერტილი
5. აივანი

განაშენიანების ზართობი - 392.8 მ²
კიბის უჯრედისა და სადარბაზოს ზართობი - 104.5 მ²
სარდაფი - 244.6 მ²

კორექტირება

| № | კორექტირება | თარიღი |
|---|---|---|
| 1 | | |
| 2 | | |
| 3 | | |
| 4 | | |
| 5 | | |
| 6 | | |
| 7 | | |
| 8 | | |

პირობითი ნიშნები:

- ნაკვეთის საზღვარი
- მონოლითი
- ბატაკის მოზიდვა
- შემავსებელი
- ზრილის ხაზი
- ±0.00 კონსტრუქციული ნიშნული
- ±0.00 არქიტექტურული ნიშნული

შენიშვნები

1. ნახაზში შეტანილი ცვლილება უნდა შეთანხმდეს პროექტის ავტორთან.
2. შენობის საპროექტო ნული (±0.00) ტოლია +440.89 აბსოლუტური ნიშნულის.
3. პროექტში ცვლილა ზომა მოცემულია სანტიმეტრებში, ნიშნულები - მეტრებში.

მისამართი

ქ. თბილისი, ბიჭვინთის ქ. III, №13
ს/კ: 01.11.04.005.194
3869 მ²
.

ნახაზის დასახელება:

ბეგმა -3.00 ნიშნულზე

პროექტის სახელწოდება

მრავალბინიანი საცხოვრებელი სახლის, **A** ბლოკის, არქიტექტურული პროექტი

| სტადია | პროექტი | |
|---|---|---|
| თანაფლება | გვარი | ხელმოწერა |
| არქიტექტორი | ქ.აბულაძე | |
| არქიტექტორი | ქ.მინდიაშვილი | |

თარიღი 2021 წ.

| ფურცლის | ფურცლები | მასშტაბი |
|---|---|---|
| A-3 | A32 | 1:100 |

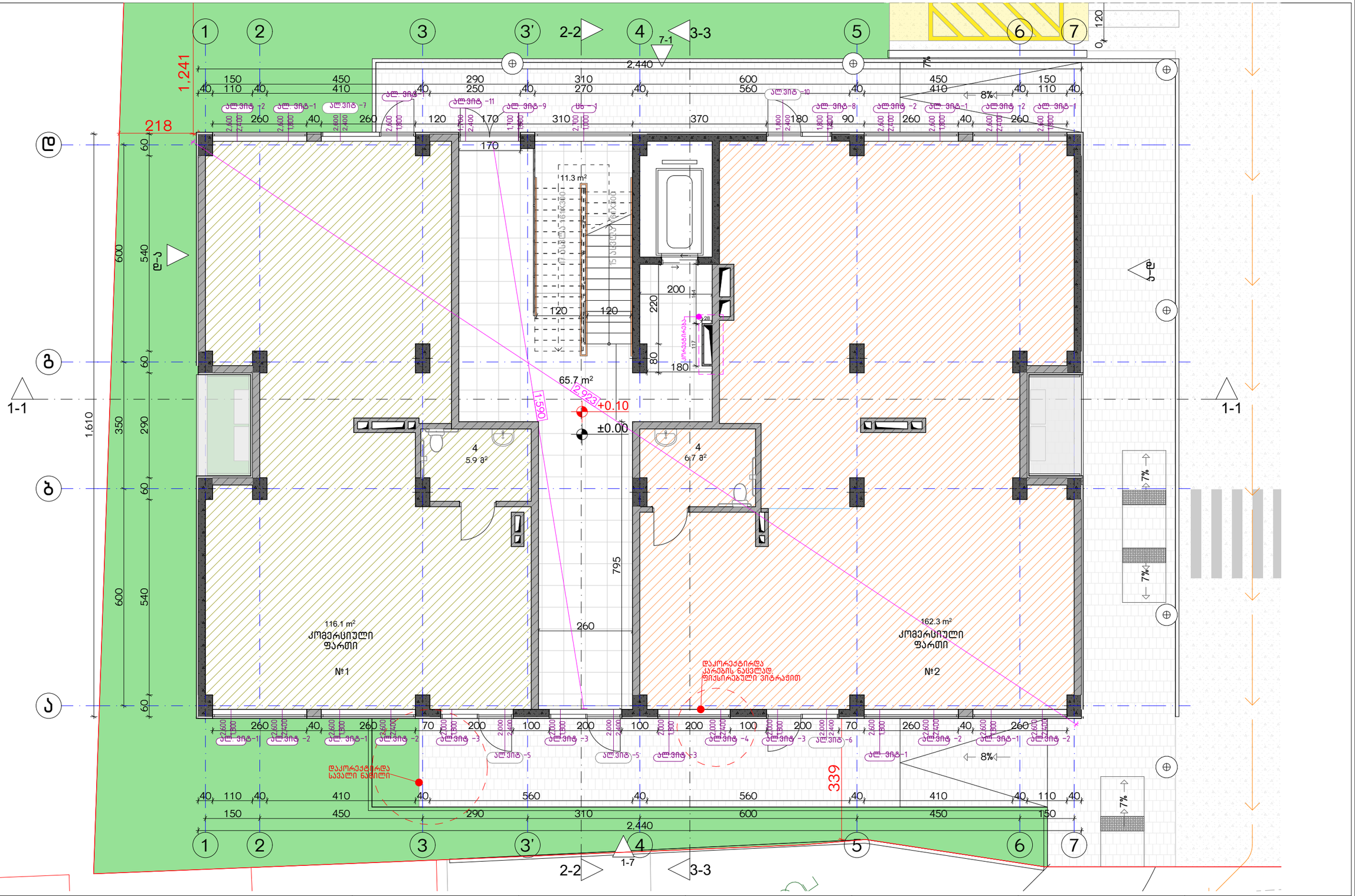


ექსპლიკაცია:

1. ჰოლი/შემოსასვლელი
2. საერთო ოთახი - სამზარეულო
3. საძინებელი
4. სპ. წერტილი
5. აივანი

კორექტირება

| № | კორექტირება | თარიღი |
|---|---|---|
| 1 | | |
| 2 | | |
| 3 | | |
| 4 | | |
| 5 | | |
| 6 | | |
| 7 | | |
| 8 | | |

პირობითი ნიშნები:

- ნაკვეთის საზღვარი
- მონოლითი
- იატაკის მოჭიმვა
- შემავსებელი
- ჭრილის ხაზი
- ±0.00 კონსტრუქციული ნიშნული
- ±0.00 არქიტექტურული ნიშნული

შენიშვნები

1. ნახაზში შტანილი ველა ცვლილება უნდა შეთანხმდეს პროექტის ავტორთან.
2. შენობის საარქიტექტო ნული (±0.00) ტოლია +440.89 აბსოლუტური ნიშნულის.
3. პროექტში ველა ზომა მოცემულია სანტიმეტრებში, ნიშნულები - მეტრებში.

მისამართი

ქ. თბილისი, ბიჭვინთის ქ. III, №13

ს/კ: 01.11.04.005.194

3869 მ²

.

ნახაზის დასახელება:

ბეტმა 0.00 ნიშნულზე

პროექტის სახელწოდება

მრავალბინიანი საცხოვრებელი სახლის,
**A** ბლოკის, არქიტექტურული პროექტი

| სტადია | პროექტი | |
|---|---|---|
| თანამდებობა | გვარი | ხელმოწერა |
| არქიტექტორი | ქ.აბულაძე | |
| არქიტექტორი | ქ.მინდიაშვილი | |

| თარიღი | 2021 წ. | |
|---|---|---|
| ფურცელი | ფურცლები | მასშტაბი |
| A-3 | A33 | 1:100 |

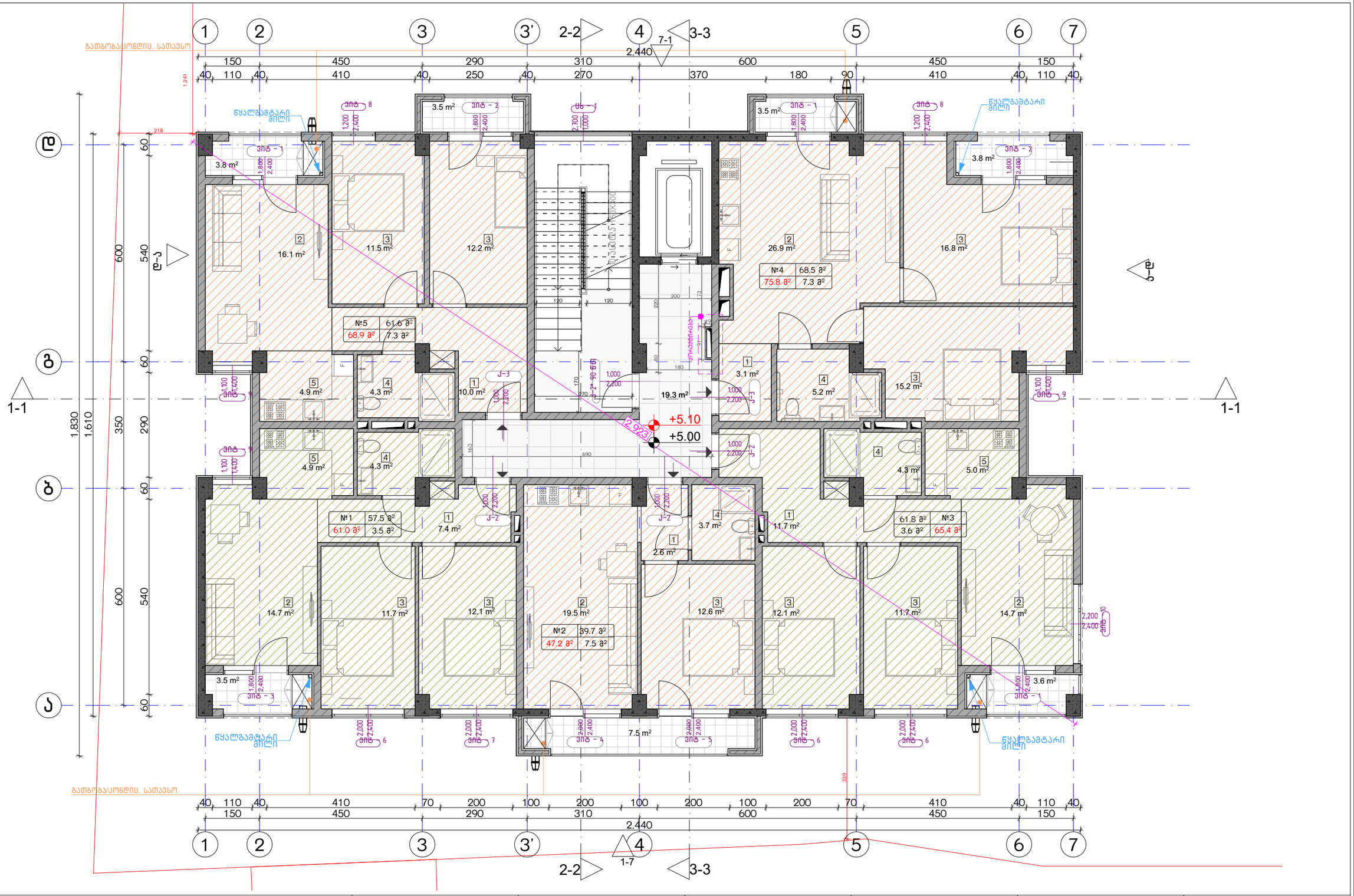


| ექსპლიკაცია: |
|---|
| 1. ჰოლი/შემოსასვლელი |
| 2. საერთო ოთახი - სამზარეულო |
| 3. საძინებელი |
| 4. სპ. წერტილი |
| 5. აივანი |

| კორექტირება | | |
|---|---|---|
| № | კორექტირება | თარიღი |
| 1 | | |
| 2 | | |
| 3 | | |
| 4 | | |
| 5 | | |
| 6 | | |
| 7 | | |
| 8 | | |

**აირობითი ნიშნები:**

- ნაკვეთის საზღვარი
- მონოლითი
- იატაკის მოჯირკვა
- შემავსებელი
- ჭრილის ხაზი
- ±0.00 კონსტრუქციული ნიშნული
- ±0.00 არქიტექტურული ნიშნული

**შენიშვნები**

1. ნახაზში შეტანილი ცვლილება უნდა შეთანხმდეს პროექტის ავტორთან.
2. შენობის საარქიტექტო ნული (±0.00) ტოლია +440.89 აბსოლუტური ნიშნულის.
3. პროექტში ყველა ზომა მოცემულია სანტიმეტრებში, ნიშნულები - მეტრებში.

**მისამართი**

ქ. თბილისი, ბებუთოვის ქ. III, №13
ს/კ: 01.11.04.005.194
3869 მ²

**ნახაზის დასახელება:**

ბეგმა 5.00 ნიშნულზე

**პროექტის სახელწოდება**

მრავალბინიანი საცხოვრებელი სახლის,
**A** ბლოკის, არქიტექტურული პროექტი

| სტადია | პროექტი | |
|---|---|---|
| თანამდებობა | ბეჭარი | ხელმოწერა |
| არქიტექტორი | ქ.აბულაძე | |
| არქიტექტორი | ქ.ჭინჭიაშვილი | |

| თარიღი | 2021 წ. | |
|---|---|---|
| ფურცლის | ფურცლების | მასშტაბი |
| A-3 | A34 | 1:100 |

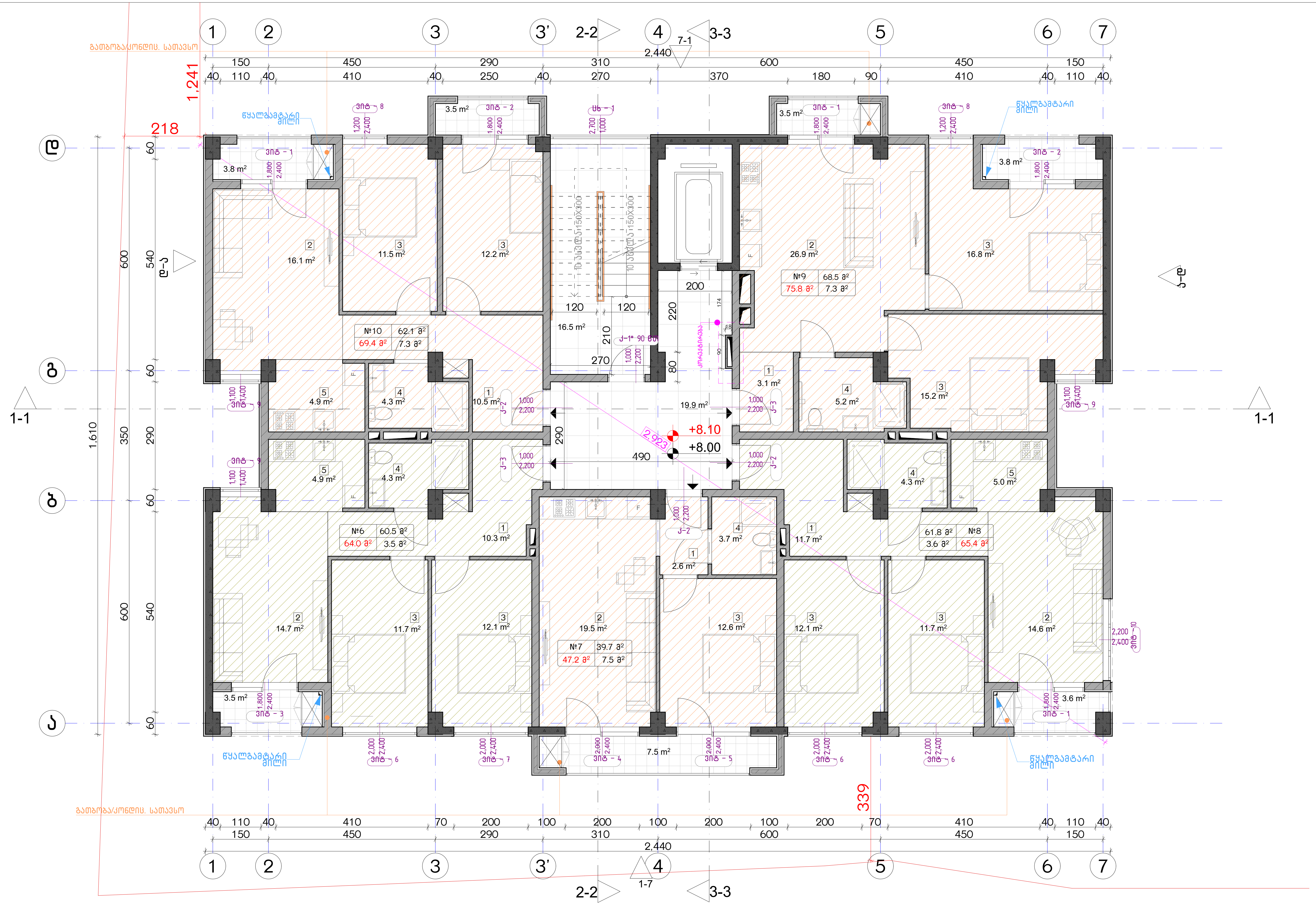


| ექსპლიკაცია: |
| --- |
| 1. ჰოლი/შემოსასვლელი |
| 2. საერთო ოთახი - სამზარეულო |
| 3. საძინებელი |
| 4. სვ. წერტილი |
| 5. აივანი |

კორექტირება

| № | კორექტირება | თარიღი |
| --- | --- | --- |
| 1 | | |
| 2 | | |
| 3 | | |
| 4 | | |
| 5 | | |
| 6 | | |
| 7 | | |
| 8 | | |

პირობითი ნიშნები:

- ნაკვეთის საზღვარი
- მონოლითი
- იატაკის მოჭიმვა
- შემავსებელი
- ჭრილის ხაზი
- ±0.00 კონსტრუქციული ნიშნული
- ±0.00 არქიტექტურული ნიშნული

შენიშვნები

1. ნახაზში შეტანილი ყველა ცვლილება უნდა შეთანხმდეს პროექტის ავტორთან.
2. შენობის საპროექტო ნული (±0.00) ტოლია +440.89 აბსოლუტური ნიშნულის.
3. პროექტში ყველა ზომა მოცემულია სანტიმეტრებში, ნიშნულები - მეტრებში.

მისამართი

ქ. თბილისი, ბიჭვინთის ქ. III, №13
ს/კ: 01.11.04.005.194
3869 მ²

ნახაზის დასახელება:

გეგმა 8.00 ნიშნულზე

პროექტის სახელწოდება

მრავალბინიანი საცხოვრებელი სახლის, **A** ბლოკის, არქიტექტურული პროექტი

| სტადია | პროექტი | |
| --- | --- | --- |
| თანამდებობა | გვარი | ხელმოწერა |
| | | |
| არქიტექტორი | კ.აბულაძე | |
| არქიტექტორი | კ.მინდიაშვილი | |

| თარიღი | 2021 წ. | |
| --- | --- | --- |
| ფორმატი | ფურცლები | მასშტაბი |
| A-3 | A35 | 1:100 |

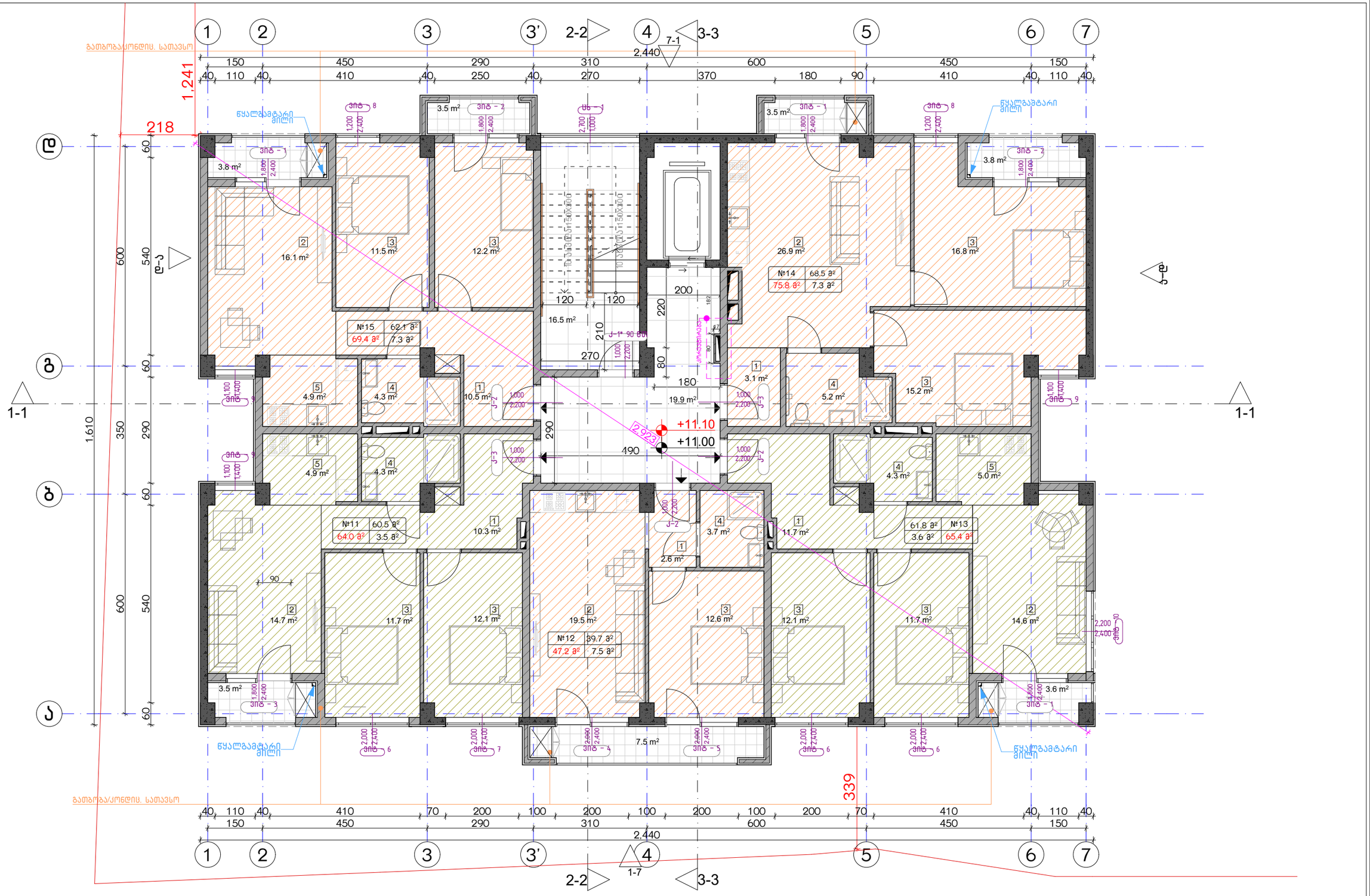


| ექსპლიკაცია: |
|---|
| 1. ჰოლი/შემოსასვლელი |
| 2. საერთო ოთახი - სამზარეულო |
| 3. საძინებელი |
| 4. სპ. წერტილი |
| 5. აივანი |

| კორექტირება | | |
|---|---|---|
| № | კორექტირება | თარიღი |
| 1 | | |
| 2 | | |
| 3 | | |
| 4 | | |
| 5 | | |
| 6 | | |
| 7 | | |
| 8 | | |

**პირობითი ნიშნები:**

- ნაკვეთის საზღვარი
- მონოლითი
- იატაკის მოჯირკვა
- შემავსებელი
- ჭრილის ხაზი
- ±0.00 კონსტრუქციული ნიშნული
- ±0.00 არქიტექტურული ნიშნული

**შენიშვნები**

1. ნახაზში შეტანილი ცვლილება უნდა შეთანხმდეს პროექტის ავტორთან.
2. შენობის საპროექტო ნული (±0.00) ტოლია +440.89 აბსოლუტური ნიშნულის.
3. პროექტში ცვლილება ზომა მოცემულია სანტიმეტრებში, ნიშნულები - მეტრებში.

**მისამართი**

ქ. თბილისი, ბებუნაშვილის ქ. III, №13
ს/კ: 01.11.04.005.194
3869 მ²

**ნახაზის დასახელება:**

ბეჭმა 11.00 ნიშნულზე

**პროექტის სახელწოდება**

მრავალბინიანი საცხოვრებელი სახლის,
**A** ბლოკის, არქიტექტურული პროექტი

| სტადია | პროექტი | |
|---|---|---|
| თანამდებობა | გვარი | ხელმოწერა |
| არქიტექტორი | ქ.აბულაძე | |
| არქიტექტორი | ქ.ჭინჭიაშვილი | |

| თარიღი | 2021 წ. | |
|---|---|---|
| ფორმატი | ფურცლები | მასშტაბი |
| A-3 | A36 | 1:100 |

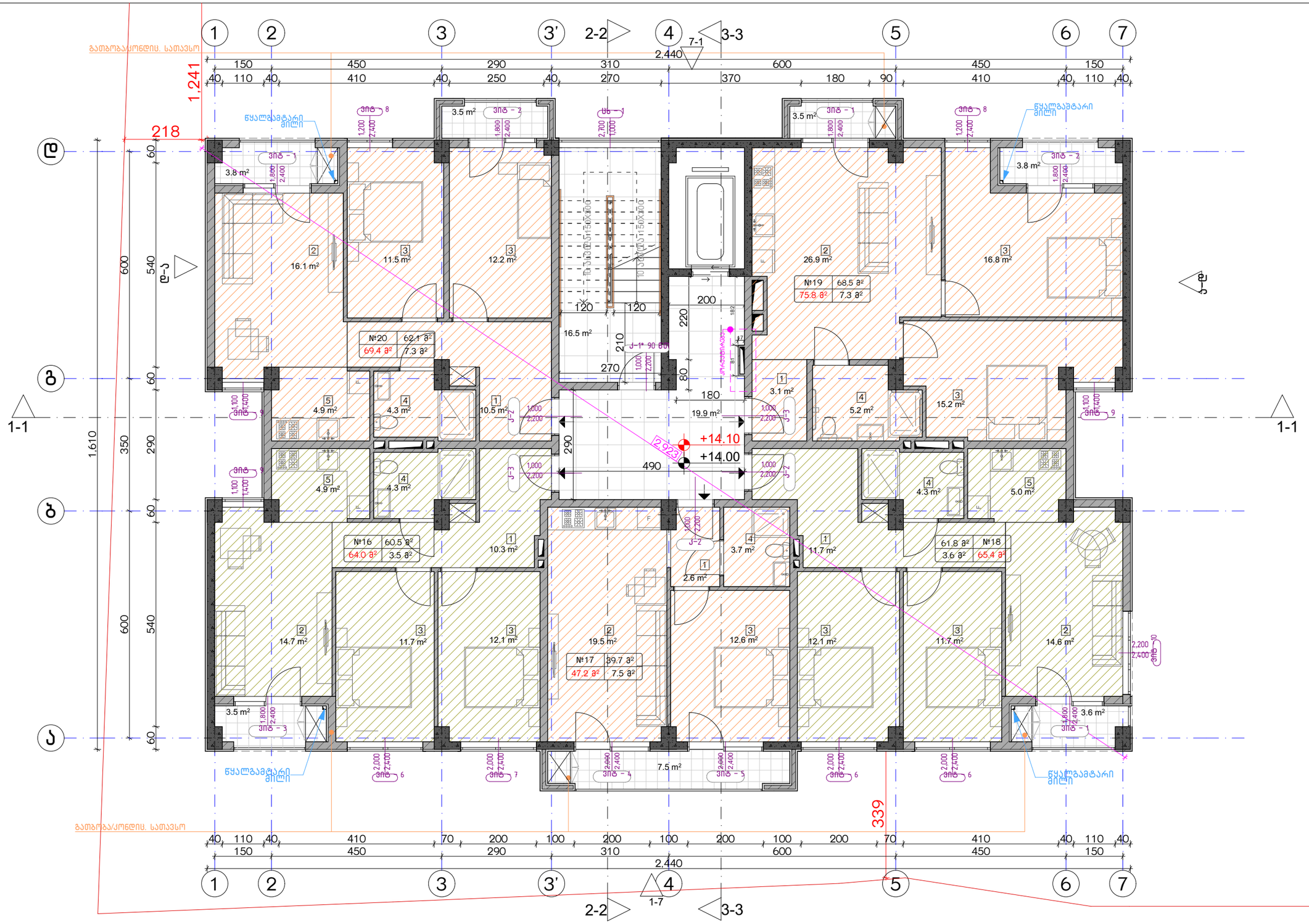


| ექსპლიკაცია: |
|---|
| 1. ჰოლი/შემოსასვლელი |
| 2. საერთო ოთახი - სამზარეულო |
| 3. საძინებელი |
| 4. სვ. წერტილი |
| 5. აივანი |

| კორექტორება | | |
|---|---|---|
| № | კორექტორება | თარიღი |
| 1 | | |
| 2 | | |
| 3 | | |
| 4 | | |
| 5 | | |
| 6 | | |
| 7 | | |
| 8 | | |

**პირობითი ნიშნები:**

- ნაკვეთის საზღვარი
- მონოლითი
- იატაკის მოჯიქვა
- შემავსებელი
- ჭრილის ხაზი
- ±0.00 კონსტრუქციული ნიშნული
- ±0.00 არქიტექტურული ნიშნული

**შენიშვნები**

1. ნახაზში შეტანილი ცვლილება უნდა შეთანხმდეს პროექტის ავტორთან.
2. შენობის საპროექტო ნული (±0.00) ტოლია +440.89 აბსოლუტური ნიშნულის.
3. პროექტში ცვლილება ზომა მოცემულია სანტიმეტრებში, ნიშნულები - მეტრებში.

**მისამართი**

ქ. თბილისი, ბებუნაშვილის ქ. III, №13
ს/კ: 01.11.04.005.194
3869 მ²

**ნახაზის დასახელება:**

ბეჭმა 14.00 ნიშნულზე

**პროექტის სახელწოდება**

მრავალბინიანი საცხოვრებელი სახლის,
**A** ბლოკის, არქიტექტურული პროექტი

| სტადია | პროექტი | |
|---|---|---|
| თანამდებობა | ბეჭარი | ხელმოწერა |
| არქიტექტორი | ქ.აბულაძე | |
| არქიტექტორი | ქ.ჭინჭიაშვილი | |

| თარიღი | 2021 წ. | |
|---|---|---|
| შეკვეთა | შეკვეთები | მასშტაბი |
| A-3 | A37 | 1:100 |

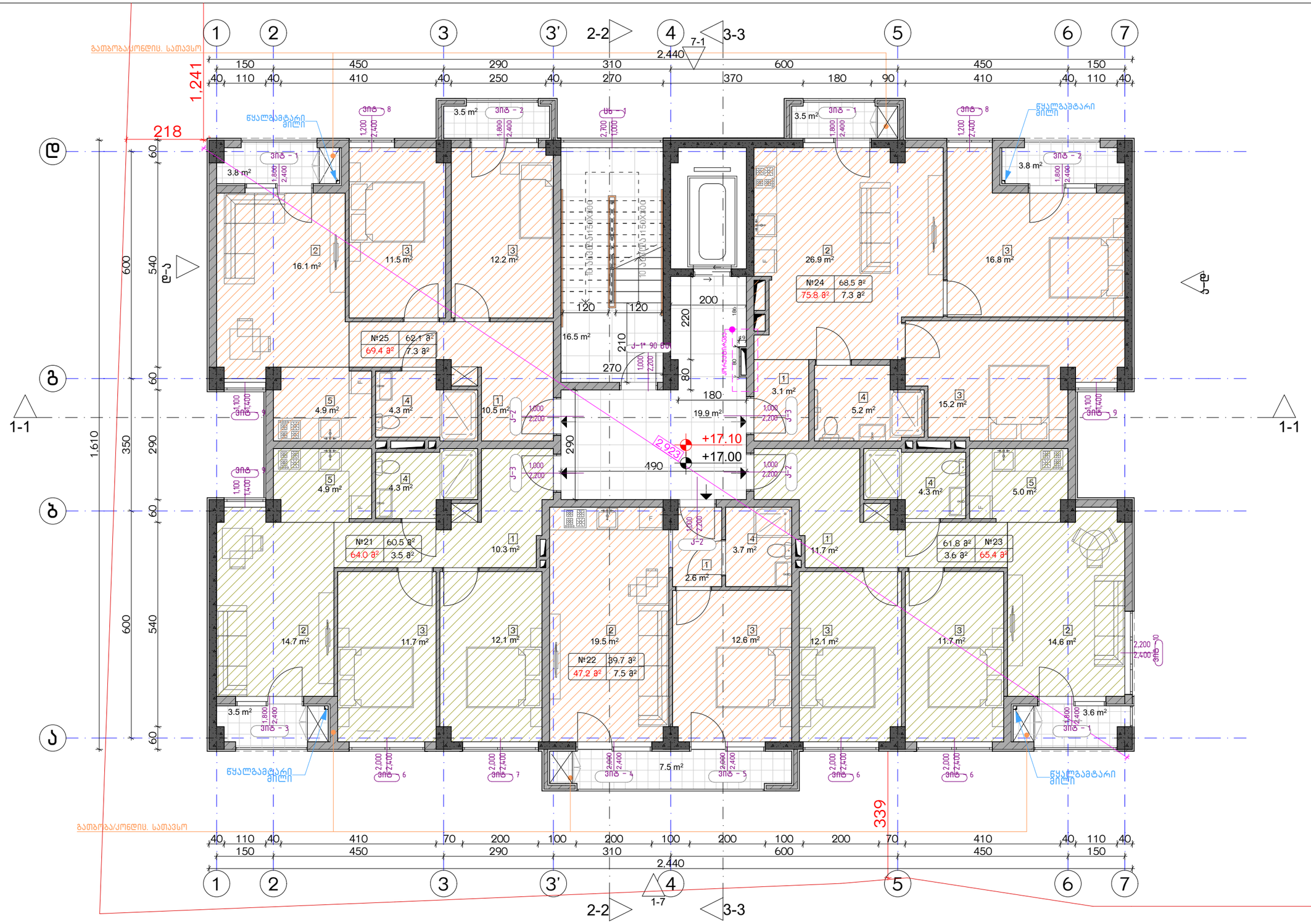


| ექსპლიკაცია: |
|---|
| 1. ჰოლი/შემოსასვლელი |
| 2. საერთო ოთახი - სამზარეულო |
| 3. საძინებელი |
| 4. სპ. წერტილი |
| 5. აივანი |

| კორექტირება | | |
|---|---|---|
| № | კორექტირება | თარიღი |
| 1 | | |
| 2 | | |
| 3 | | |
| 4 | | |
| 5 | | |
| 6 | | |
| 7 | | |
| 8 | | |

**პირობითი ნიშნები:**

- ნაკვეთის საზღვარი
- მონოლითი
- იატაკის მოჯიქვა
- შემავსებელი
- ჭრილის ხაზი
- ±0.00 კონსტრუქციული ნიშნული
- ±0.00 არქიტექტურული ნიშნული

**შენიშვნები**

1. ნახაზში შეტანილი ცვლილება უნდა შეთანხმდეს პროექტის ავტორთან.
2. შენობის საპროექტო ნული (±0.00) ტოლია +440.89 აბსოლუტური ნიშნულის.
3. პროექტში ყველა ზომა მოცემულია სანტიმეტრებში, ნიშნულები - მეტრებში.

**მისამართი**

ქ. თბილისი, ბიჭვინთის ქ. III, №13
ს/კ: 01.11.04.005.194
3869 მ²

**ნახაზის დასახელება:**

გეგმა 17.00 ნიშნულზე

**პროექტის სახელწოდება**

მრავალბინიანი საცხოვრებელი სახლის,
**A** ბლოკის, არქიტექტურული პროექტი

| სტადია | პროექტი | |
|---|---|---|
| თანამდებობა | გვარი | ხელმოწერა |
| არქიტექტორი | ქ.აბულაძე | |
| არქიტექტორი | ქ.ჭინჭიაშვილი | |

| თარიღი | 2021 წ. | |
|---|---|---|
| შეკვეთა | შეკვეთები | მასშტაბი |
| A-3 | A38 | 1:100 |

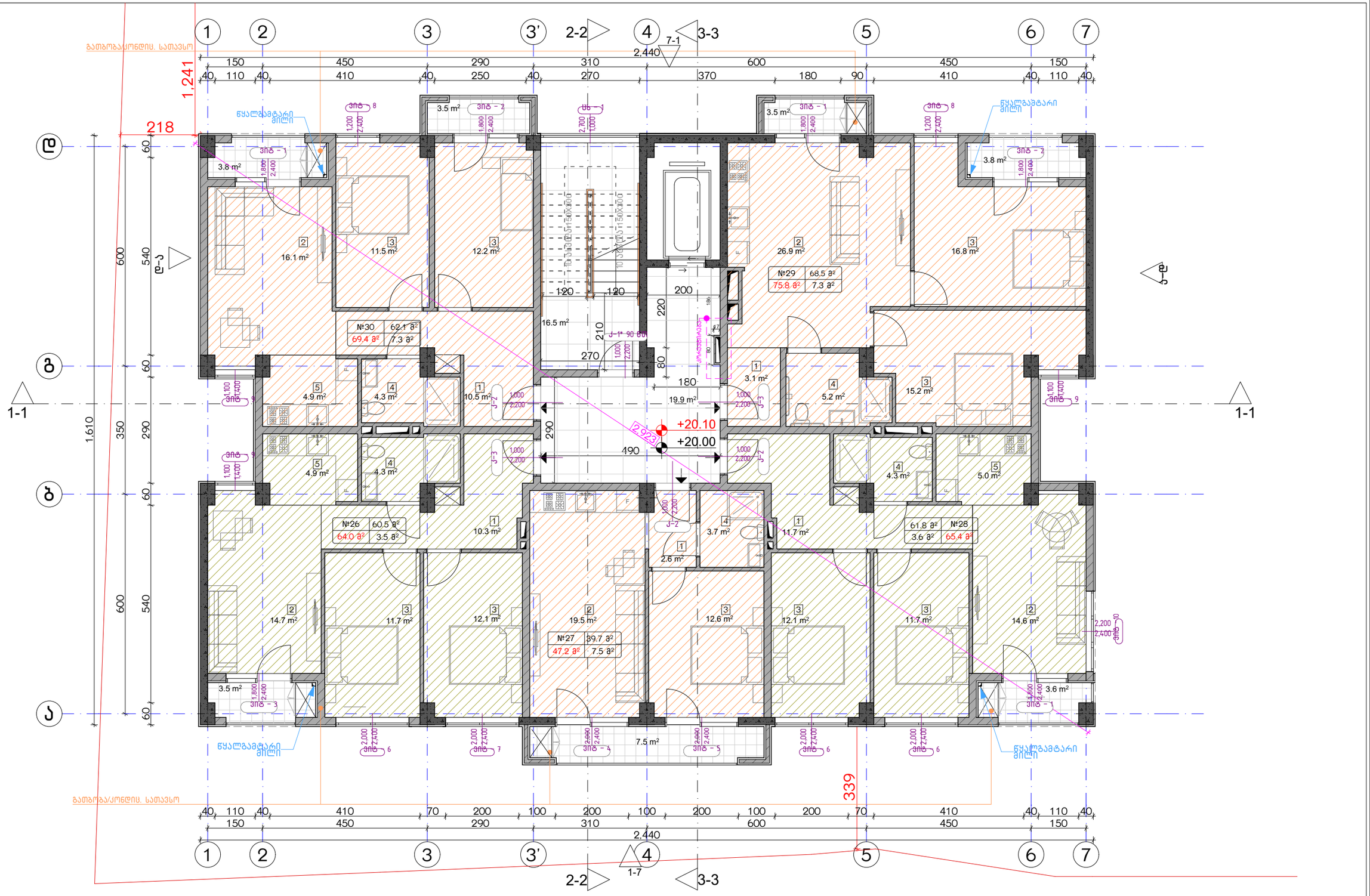


| ექსპლიკაცია: |
|---|
| 1. ჰოლი/შემოსასვლელი |
| 2. საერთო ოთახი - სამზარეულო |
| 3. საძინებელი |
| 4. სპ. წერტილი |
| 5. აივანი |

| კორექტირება | | |
|---|---|---|
| № | კორექტირება | თარიღი |
| 1 | | |
| 2 | | |
| 3 | | |
| 4 | | |
| 5 | | |
| 6 | | |
| 7 | | |
| 8 | | |

**პირობითი ნიშნები:**

- ნაკვეთის საზღვარი
- მონოლითი
- იატაკის მოჯირკვა
- შემავსებელი
- ჭრილის ხაზი
- ±0.00 კონსტრუქციული ნიშნული
- ±0.00 არქიტექტურული ნიშნული

**შენიშვნები**

1. ნახაზში შეტანილი ცვლილება უნდა შეთანხმდეს პროექტის ავტორთან.
2. შენობის საპროექტო ნული (±0.00) ტოლია +440.89 აბსოლუტური ნიშნულის.
3. პროექტში ყველა ზომა მოცემულია სანტიმეტრებში, ნიშნულები - მეტრებში.

**მისამართი**

ქ. თბილისი, ბიბინეთის ქ. III, №13
ს/კ: 01.11.04.005.194
3869 მ²

**ნახაზის დასახელება:**

გებმა 20.00 ნიშნულზე

**პროექტის სახელწოდება**

მრავალბინიანი საცხოვრებელი სახლის,
**A** ბლოკის, არქიტექტურული პროექტი

| სტადია | პროექტი | |
|---|---|---|
| თანამდებობა | გვარი | ხელმოწერა |
| არქიტექტორი | ქ.აბულაძე | |
| არქიტექტორი | ქ.ჭინჭიაშვილი | |

| თარიღი | 2021 წ. | |
|---|---|---|
| ფორმატი | ფურცლები | მასშტაბი |
| A-3 | A39 | 1:100 |

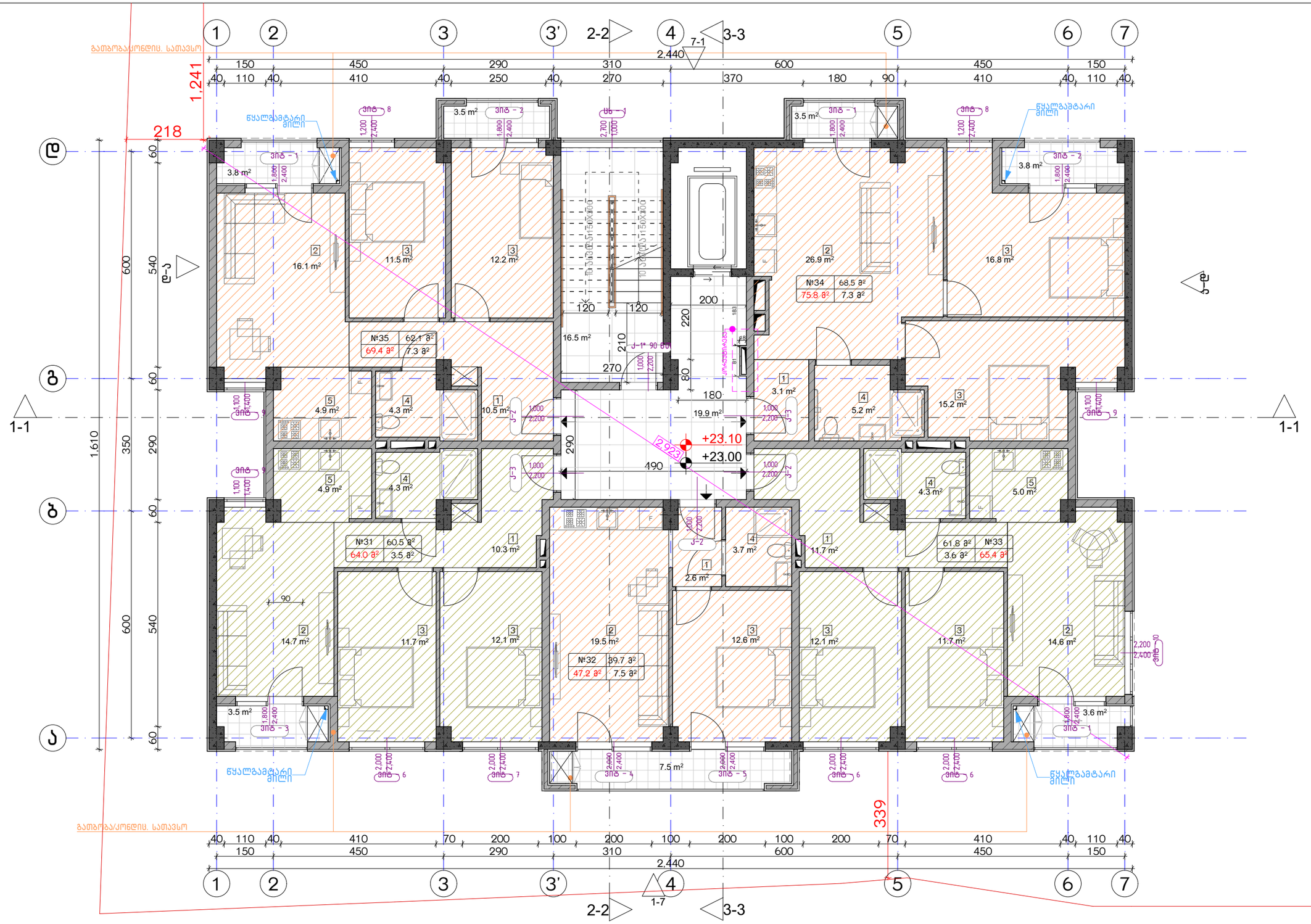


| ექსპლიკაცია: |
|---|
| 1. ჰოლი/შემოსასვლელი |
| 2. საერთო ოთახი - სამზარეულო |
| 3. საძინებელი |
| 4. სპ. წერტილი |
| 5. აივანი |

| კორექტირება | | |
|---|---|---|
| № | კორექტირება | თარიღი |
| 1 | | |
| 2 | | |
| 3 | | |
| 4 | | |
| 5 | | |
| 6 | | |
| 7 | | |
| 8 | | |

| პირობითი ნიშნები: |
|---|
| ნაკვეთის საზღვარი |
| მონოლითი |
| იატაკის მოჯირკვა |
| შემავსებელი |
| ჭრილის ხაზი |
| ±0.00 კონსტრუქციული ნიშნული |
| ±0.00 არქიტექტურული ნიშნული |

| შენიშვნები |
|---|
| 1. ნახაზში შეტანილი ცვლილება უნდა შეთანხმდეს პროექტის ავტორთან. 2. შენობის საპროექტო ნული (±0.00) ტოლია +440.89 აბსოლუტური ნიშნულის. 3. პროექტში ცვლილება ზომა მოცემულია სანტიმეტრებში, ნიშნულები - მეტრებში. |
| მისამართი |
| ქ. თბილისი, ბებვინთის ქ. III, №13 ს/კ: 01.11.04.005.194 3869 მ² . |

| ნახაზის დასახელება: |
|---|
| გეგმა 23.00 ნიშნულზე |

| პროექტის სახელწოდება | | | | |
|---|---|---|---|---|
| მრავალბინიანი საცხოვრებელი სახლის, **A** ბლოკის, არქიტექტურული პროექტი | | | | |
| სტადია | პროექტი | | | |
| თანამდებობა | გვარი | ხელმოწერა | | |
| | | | თარიღი | 2021 წ. |
| არქიტექტორი | ქ.აბულაძე | | ფორმატი | ფურცლები / მასშტაბი |
| არქიტექტორი | ქ.ჭინჭიაშვილი | | A-3 | A40 / 1:100 |

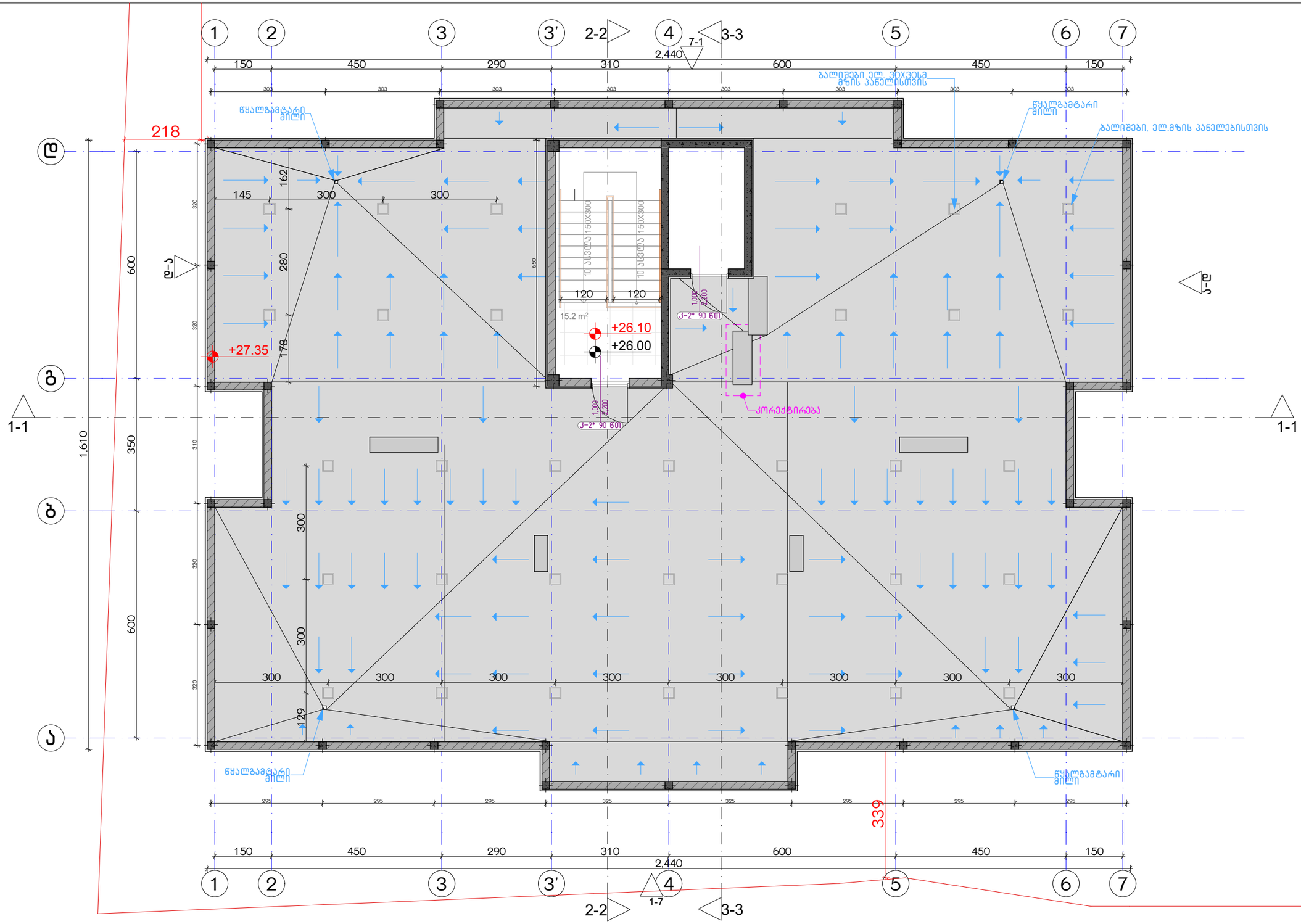


ექსპლიკაცია:

1. ჰოლი/შემოსასვლელი
2. საერთო ოთახი - სამზარეულო
3. საძინებელი
4. სპ. წერტილი
5. აივანი

კორექტირება

| № | კორექტირება | თარიღი |
|---|---|---|
| 1 | | |
| 2 | | |
| 3 | | |
| 4 | | |
| 5 | | |
| 6 | | |
| 7 | | |
| 8 | | |

პირობითი ნიშნები:

- ნაკეთის საზღვარი
- მონოლითი
- იატაკის მოჭიმვა
- შემავსებელი
- ჭრილის ხაზი
- ±0.00 კონსტრუქციული ნიშნული
- ±0.00 არქიტექტურული ნიშნული

შენიშვნები

1. ნახაზზე შტანილი ცვლა ცვლილება უნდა შეთანხმდეს პროექტის ავტორთან.
2. შენობის საპროექტო ნული (±0.00) ტოლია +440.89 აბსოლუტური ნიშნულის.
3. პროექტში ცვლა ზომა მოცემულია სანტიმეტრებში, ნიშნულები - მეტრებში.

მისამართი

ქ. თბილისი, ბიჟვინთის ქ. III, №13
ს/კ: 01.11.04.005.194
3869 მ²
.

ნახაზის დასახელება:

გეგმა 26.00 ნიშნულზე

პროექტის სახელწოდება

მრავალბინიანი საცხოვრებელი სახლის, **A** გლოკის, არქიტექტურული პროექტი

| სტადია | პროექტი | |
|---|---|---|
| თანამდებობა | გვარი | ხელმოწერა |
| არქიტექტორი | ქ.აბულაძე | |
| არქიტექტორი | ქ.მინდიაშვილი | |

| თარიღი | 2021 წ. | |
|---|---|---|
| ფურცელი | ფურცლების | მასშტაბი |
| A-3 | A41 | 1:100 |

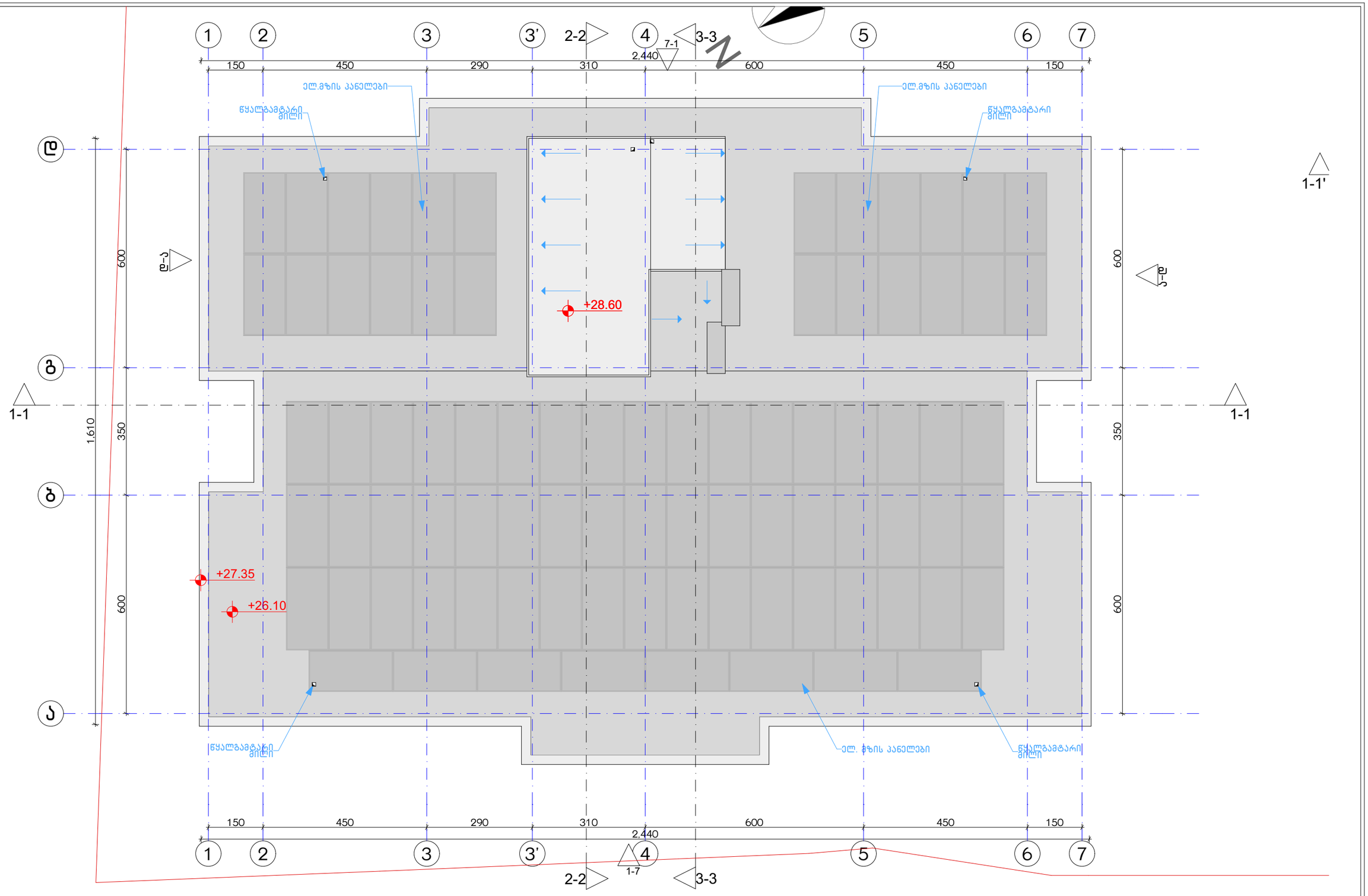


ექსპლიკაცია:

კორექტირება

| № | კორექტირება | თარიღი |
|---|---|---|
| 1 | | |
| 2 | | |
| 3 | | |
| 4 | | |
| 5 | | |
| 6 | | |
| 7 | | |
| 8 | | |

პირობითი ნიშნები:

- ნაკეთობის საზღვარი
- მონოლითი
- იატაკის მოჭიმვა
- შემავსებელი
- ჭრილის ხაზი
- ±0.00 კონსტრუქციული ნიშნული
- ±0.00 არქიტექტურული ნიშნული

შენიშვნები

1. ნახაზში შეტანილი ცვლილება უნდა შეთანხმდეს პროექტის ავტორთან.
2. შენობის საპროექტო ნული (±0.00) ტოლია +440.89 აბსოლუტური ნიშნულის.
3. პროექტში ცვლილა ზომა მოცემულია სანტიმეტრებში, ნიშნულები - მეტრებში.

მისამართი

ქ. თბილისი, ბოჯინოშის ქ. III, №13

ს/კ: 01.11.04.005.194

3869 მ²

.

ნახაზის დასახელება:

სახურავის გეგმა 28.60 ნიშნულზე

პროექტის სახელწოდება

მრავალბინიანი საცხოვრებელი სახლის,
**A** ბლოკის, არქიტექტურული პროექტი

| სტადია | პროექტი | |
|---|---|---|
| თანამდებობა | გვარი | ხელმოწერა |
| არქიტექტორი | ქ.აბულაძე | |
| არქიტექტორი | ქ.მინდიაშვილი | |

| თარიღი | 2021 წ. | |
|---|---|---|
| ფურცლის | ფურცლების | მასშტაბი |
| A-3 | A42 | 1:100 |

| | | | |
|---|---|---|---|
| ДОКУМЕНТАЦИЯ: | ДОМОВЛАДЕЛЕЦ | ОБЕКТ | ДОКУМЕНТ: |
| | | ЖИЛИЩНА СГРАДА, ГАРАЖ, ПРИЛЕЖАЩО ОКОЛНО ПРОСТРАНСТВО | ЕТАЖНА СОБСТВЕНОСТ |
| | | ГР. ВЕЛИНГРАД, ОБЩ. ВЕЛИНГРАД, ОБЛ. ПАЗАРДЖИК | ЕТАЖНА СОБСТВЕНОСТ |
| | | ПЛОЩАДКА ЗА ЖИЛИЩНА СГРАДА, ГАРАЖ, ПРИЛЕЖАЩО ОКОЛНО ПРОСТРАНСТВО

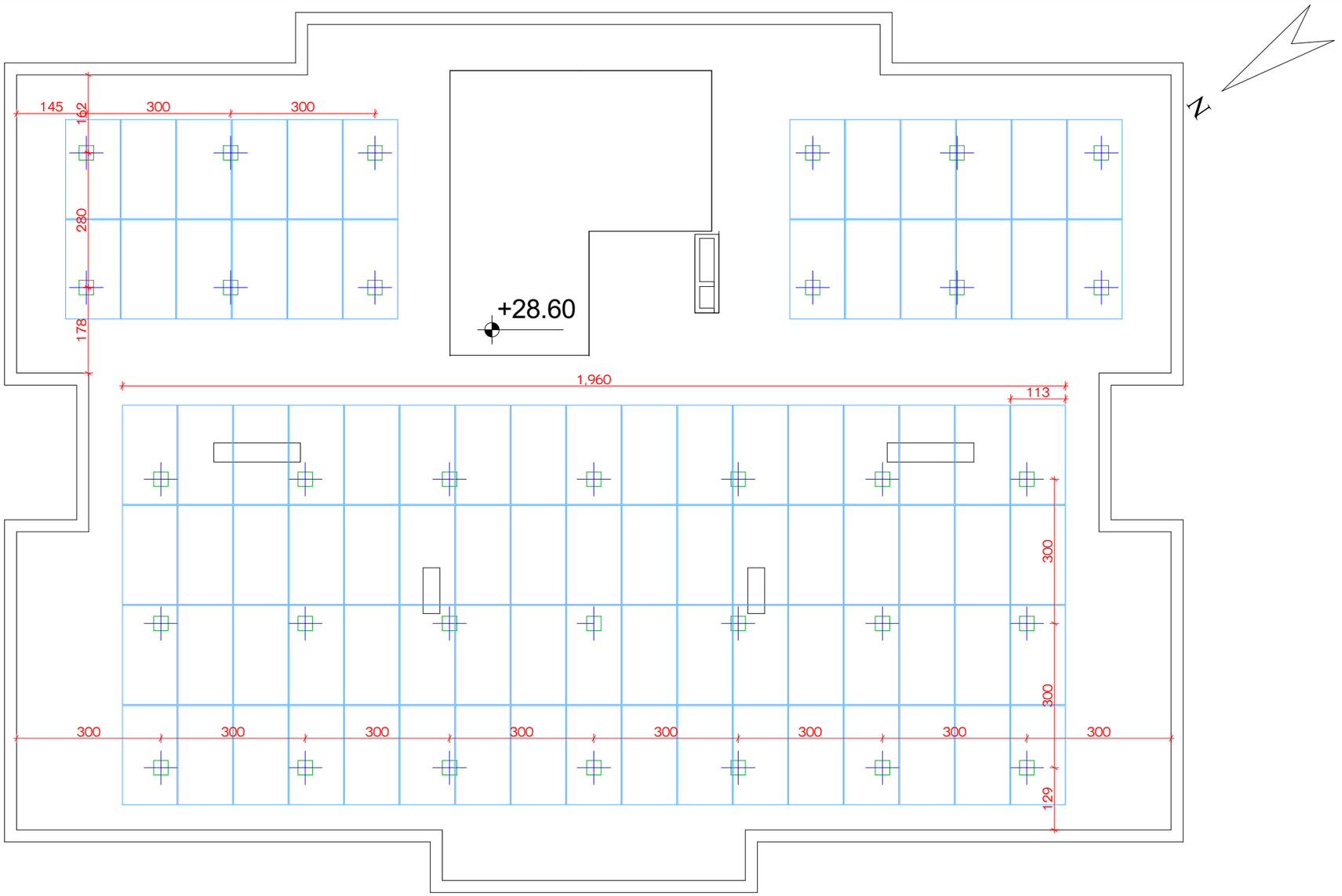


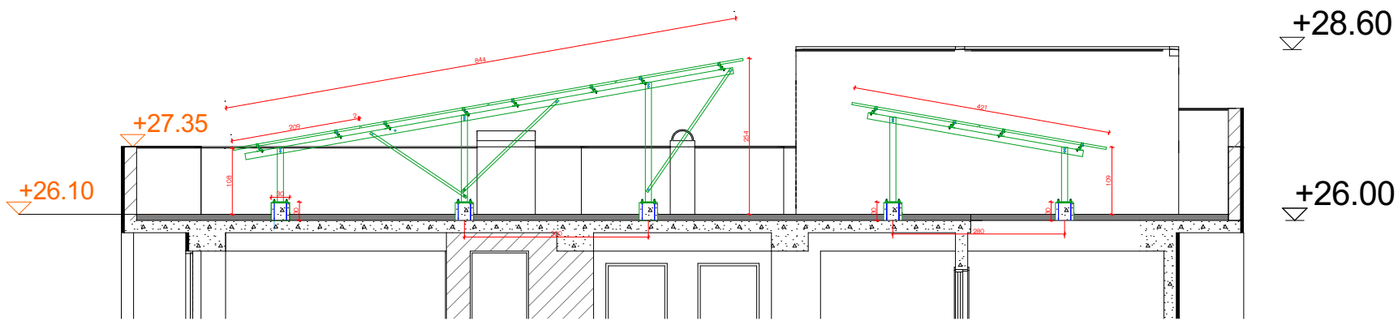


| ექსპლიკაცია: | კორექტირება | | | პირობითი ნიშნები: | შენიშვნები | ნახაზის დასახელება: | პროექტის სახელწოდება | |
|---|---|---|---|---|---|---|---|---|
| | № | კორექტირება | თარიღი | ნაკვეთის საზღვარი<br>მონოლითი<br>იატაკის მოჭიმვა<br>შემავსებელი<br>ჭრილის ხაზი<br>±0.00 კონსტრუქციული ნიშნული<br>±0.00 არქიტექტურული ნიშნული | 1. ნახაზში შეტანილი ცვლილება უნდა შეთანხმდეს პროექტის ავტორთან.<br>2. შენობის საპროექტო ნული (±0.00) ტოლია +440.89 აბსოლუტური ნიშნულის.<br>3. პროექტში ყველა ზომა მოცემულია სანტიმეტრებში, ნიშნულები - მეტრებში. | ელ. მზის პანელები | მრავალბინიანი საცხოვრებელი სახლის,<br>**A** ბლოკის, არქიტექტურული პროექტი | |
| | 1 | | | | მისამართი | | სტადია პროექტი | |
| | 2 | | | | ქ. თბილისი, ბიჭვინთის ქ. III, №13<br>ს/კ: 01.11.04.005.194<br>3869 მ² | | თანამდებობა გვარი ხელმოწერა | |
| | 3 | | | | | | | თარიღი 2021 წ. |
| | 4 | | | | | | არქიტექტორი კ.აბაშიძე | ფურცლები მასშტაბი |
| | 5 | | | | | | არქიტექტორი ქ.მინდიაშვილი | **A**-3 **A52** **1:100** |
| | 6 | | | | | | | |
| | 7 | | | | | | | |
| | 8 | | | | | | | |

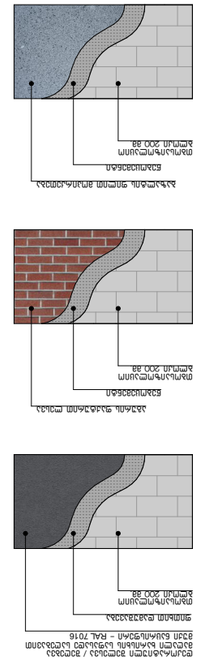
Бетонная стяжка, армированная
Бетонная стяжка
Керамогранитная плитка
Клеевой состав
Гидроизоляционная мембрана
Цементно-песчаная стяжка
Керамогранитная плитка
Клеевой состав
Гидроизоляционная мембрана
Цементно-песчаная стяжка
Керамогранитная плитка
Клеевой состав
Гидроизоляционная мембрана
Цементно-песчаная стяжка
Керамогранитная плитка
Клеевой состав
Гидроизоляционная мембрана
Цементно-песчаная стяжка
Керамогранитная плитка
Клеевой состав
Гидроизоляционная мембрана
Цементно-песчаная стяжка
Керамогранитная плитка
Клеевой состав
Гидроизоляционная мембрана
Цементно-песчаная стяжка

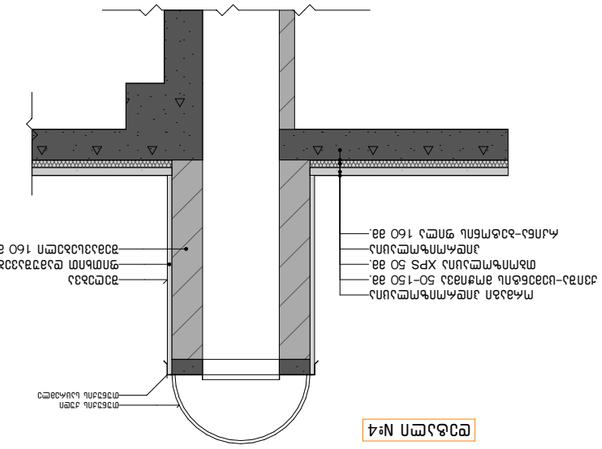
Ограждение
Основание
Монолитная железобетонная плита 150 мм.
Гидроизоляционная мембрана
Экструзионный пенополистирол XPS 50 мм.
Цементно-песчаная стяжка 100 мм.
Керамогранитная плитка 10 мм.
Клеевой состав 5 мм.
Затирка швов

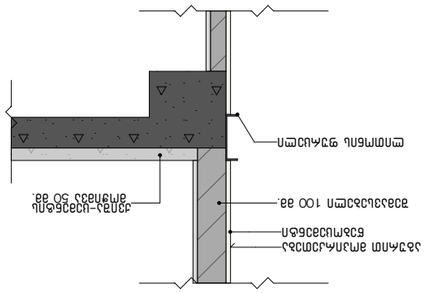
Монолитная железобетонная плита 150 мм.
Гидроизоляционная мембрана
Цементно-песчаная стяжка 100 мм.
Керамогранитная плитка 10 мм.
Клеевой состав 5 мм.
Затирка швов

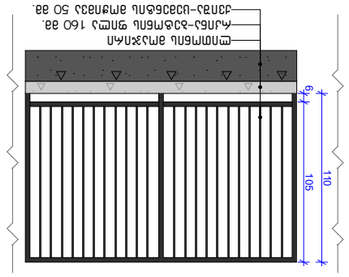
Ограждение
Основание
Монолитная железобетонная плита 150 мм.
Гидроизоляционная мембрана
Цементно-песчаная стяжка 100 мм.
Керамогранитная плитка 10 мм.
Клеевой состав 5 мм.
Затирка швов
105
6
110

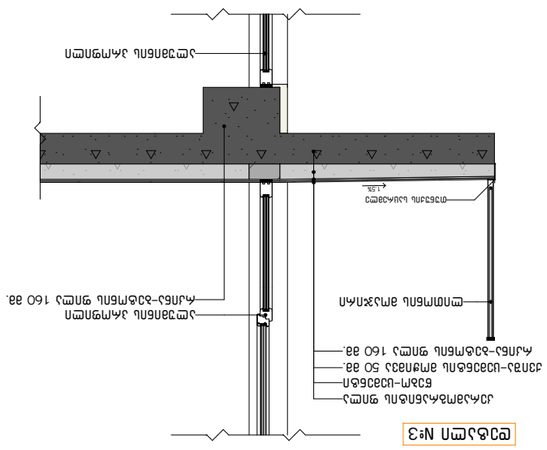
Ограждение
Основание
Монолитная железобетонная плита 150 мм.
Гидроизоляционная мембрана
Экструзионный пенополистирол XPS 50 мм.
Цементно-песчаная стяжка 100 мм.
Керамогранитная плитка 10 мм.
Клеевой состав 5 мм.
Затирка швов
Ограждение
Основание
Монолитная железобетонная плита 150 мм.
Гидроизоляционная мембрана
Цементно-песчаная стяжка 100 мм.
Керамогранитная плитка 10 мм.
Клеевой состав 5 мм.
Затирка швов
135

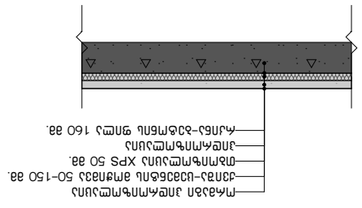
Монолитная железобетонная плита 150 мм.
Гидроизоляционная мембрана
Экструзионный пенополистирол XPS 50 мм.
Цементно-песчаная стяжка 100 мм.
Керамогранитная плитка 10 мм.
Клеевой состав 5 мм.
Затирка швов

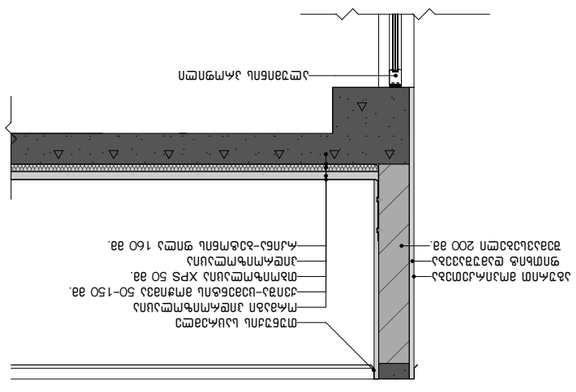
Ограждение
Основание
Монолитная железобетонная плита 200 мм.
Экструзионный пенополистирол XPS 50 мм.
Цементно-песчаная стяжка 100 мм.
Керамогранитная плитка 10 мм.
Клеевой состав 5 мм.
Затирка швов

| | | | | | | | |
|---|---|---|---|---|---|---|---|
| | | | | | | | |
| | | | | | | | |
| | | | | | | | |
| | | | | | | | |
| | | | | | | | |
| | | | | | | | |
| | | | | | | | |
| | | | | | | | |

# მისაწვდომი სან.კვანძი "ა" ტიპის ერთეულში

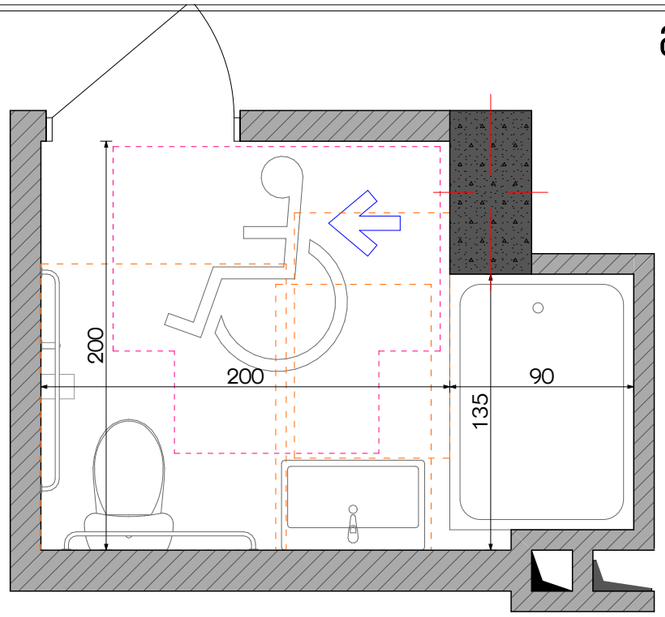


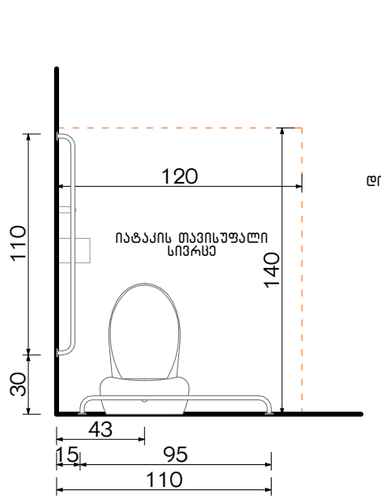


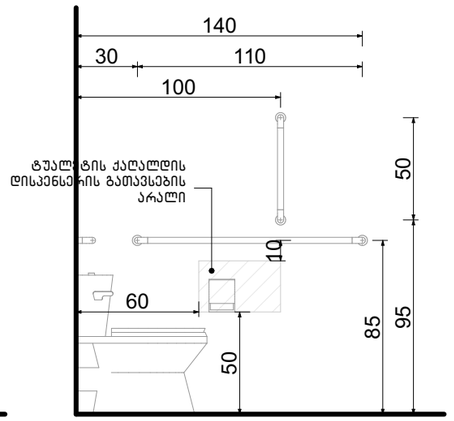


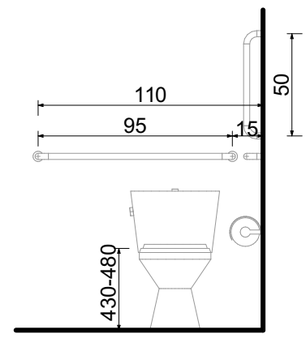


## თავისუფალი სივრცე კართან მანევრირებისთვის ანჯამიანი კარი საკეტის მხრიდან მისაწვდომი გამოწევით გაღება

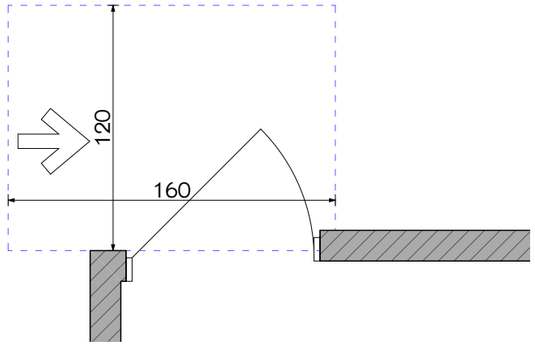


## ხელსაბანის მდებარეობა

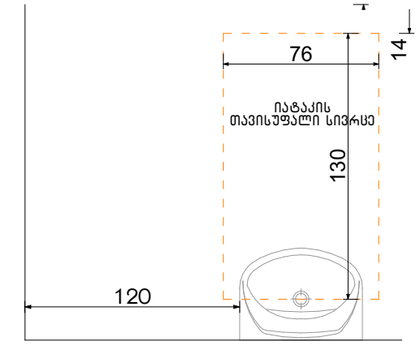


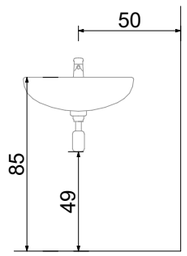


## თავისუფალი სივრცე ფეხის ფალანგისათვის

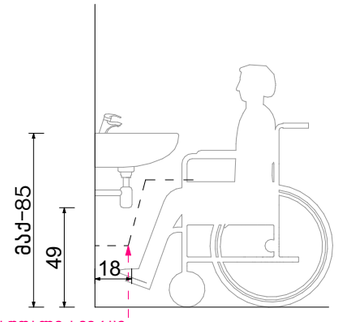


ფეხის ფალანგის თავისუფალი სივრცე

## ფორმის მოსატრიალებელი სივრცე ვარიანტი 4

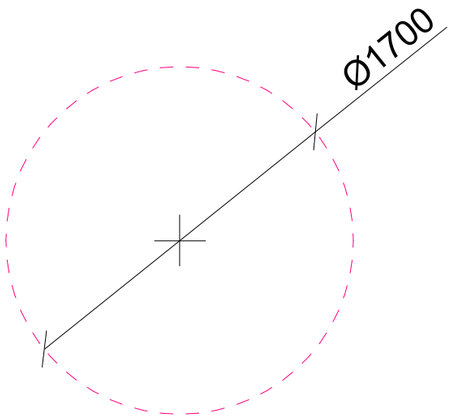


## აბაზანის მდებარეობა

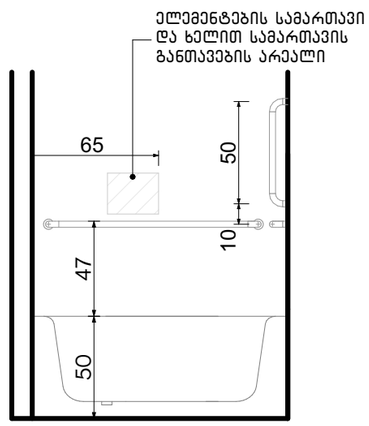


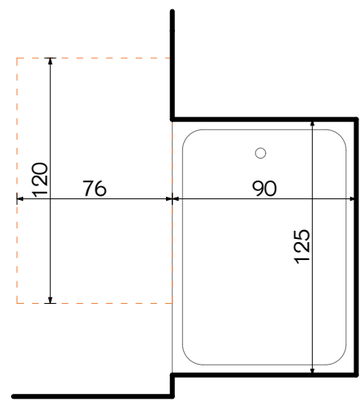


ექსპლიკაცია:

კორექტირება

| № | კორექტირება | თარიღი |
|---|---|---|
| 1 | | |
| 2 | | |
| 3 | | |
| 4 | | |
| 5 | | |
| 6 | | |
| 7 | | |
| 8 | | |

პირობითი ნიშნები:

- ნაკვეთის საზღვარი
- მოქმედი
- იატაკის მოპირკეთება
- შემავსებელი
- ჭრილის ხაზი
- ±0.00 კონსტრუქციული ნიშნული
- ±0.00 არქიტექტურული ნიშნული

შენიშვნები

1. ნახაზში შეტანილი ყველა ცვლილება უნდა შეთანხმდეს პროექტის ავტორთან.
2. შენობის საპროექტო ნული (±0.00) ტოლია +440.89 აბსოლუტური ნიშნულის.
3. პროექტში ყველა ზომა მოცემულია სანტიმეტრებში, ნიშნულები - მეტრებში.

მისამართი

ქ. თბილისი, ბიჟვინთის ქ. III, №13

ს/კ: 01.11.04.005.194

3869 მ²

.

ნახაზის დასახელება:

დეტალები

პროექტის სახელწოდება

მრავალბინიანი საცხოვრებელი სახლის,
**A** ბლოკის, არქიტექტურული პროექტი

| სტადია | პროექტი | არ |
|---|---|---|
| თანამდებობა | გვარი | ხელმოწერა |
| | | |
| არქიტექტორი | ქ.აბულაძე | |
| არქიტექტორი | ქ.ჭინჭიაშვილი | |

| თარიღი | 2021 წ. | |
|---|---|---|
| ფორმატი | ფურცლები | მასშტაბი |
| A-3 | A54 | 1:100 |

# მისაწვდომი სან.კვანძები კომერციულ სივრცეში №1 №2 №3 №4

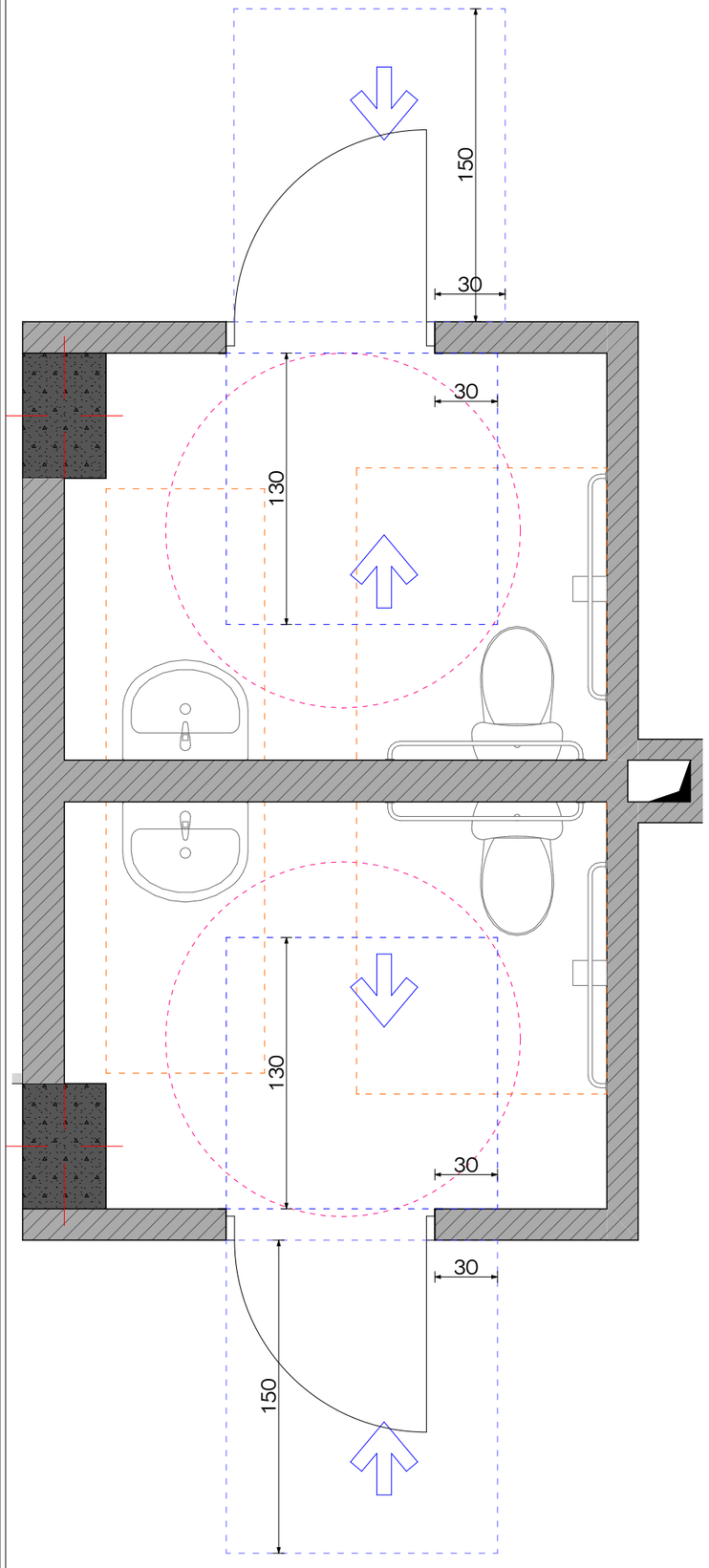


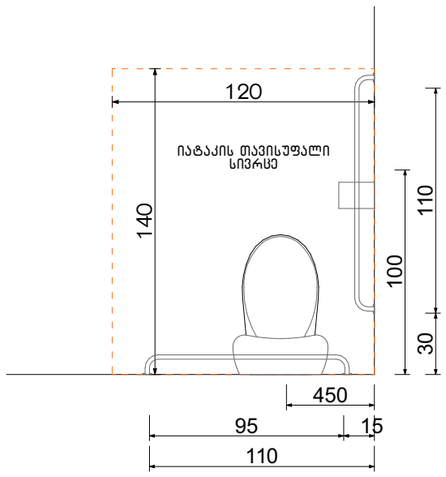


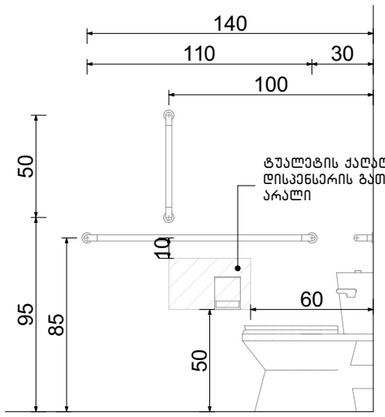


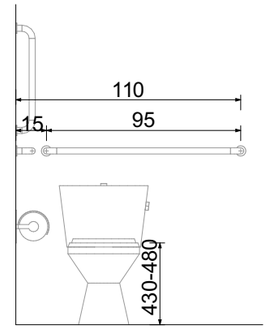


## ფორმის მოსატრიალებელი სივრცე ვარიანტი 4

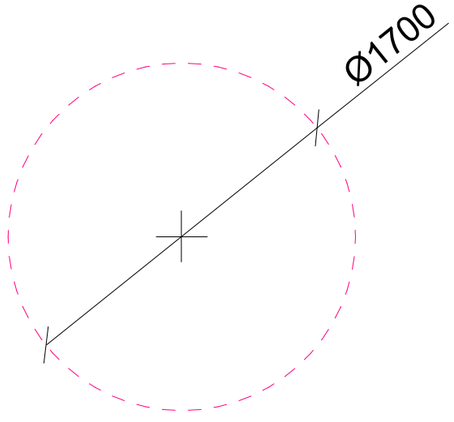


## ხელსაბანის მდებარეობა

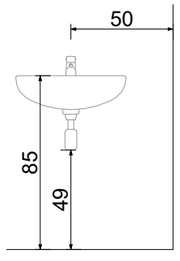


## თავისუფალი სივრცე ფეხის ფალანგისათვის

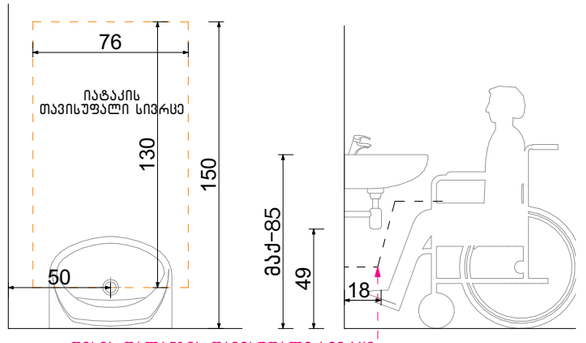


ფეხის ფალანგის თავისუფალი სივრცე

ექსპლიკაცია:

კორექტირება

| № | კორექტირება | თარიღი |
|---|---|---|
| 1 | | |
| 2 | | |
| 3 | | |
| 4 | | |
| 5 | | |
| 6 | | |
| 7 | | |
| 8 | | |

პირობითი ნიშნები:

- ნაკვეთის საზღვარი
- მონოლითი
- იატაკის მოპირკეთება
- შემავსებელი
- ჭრილის ხაზი
- ±0.00 კონსტრუქციული ნიშნული
- ±0.00 არქიტექტურული ნიშნული

შენიშვნები

1. ნახაზში შეტანილი ცვლილება უნდა შეთანხმდეს პროექტის ავტორთან.
2. შენობის საპროექტო ნული (±0.00) ტოლია +440.89 აბსოლუტური ნიშნულის.
3. პროექტში ცვლილა ზომა მოცემულია სანტიმეტრებში, ნიშნულები - მეტრებში.

მისამართი

ქ. თბილისი, ბიავნოთის ქ. III, №13

ს/კ: 01.11.04.005.194

3869 მ²

.

ნახაზის დასახელება:

დეტალები

პროექტის სახელწოდება

მრავალბინიანი საცხოვრებელი სახლის, **A** ბლოკის, არქიტექტურული პროექტი

| სტადია | პროექტი | არ |
|---|---|---|
| თანამდებობა | გვარი | ხელმოწერა |
| | | |
| არქიტექტორი | კ.ბაბულაძე | |
| არქიტექტორი | ქ.მინდიაშვილი | |

| თარიღი | 2021 წ. | |
|---|---|---|
| ფორმატი | ფურცლები | მასშტაბი |
| A-3 | A55 | 1:100 |

# მისაწვდომი სან.კვანძები კომერციულ სივრცეში №5

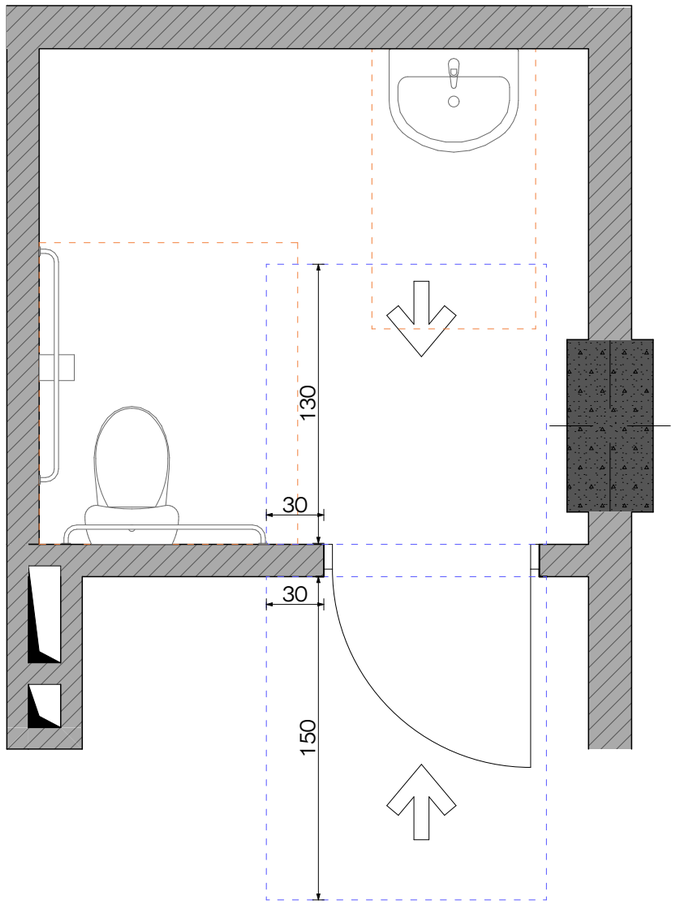


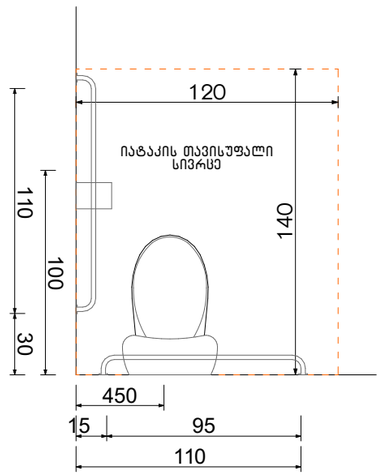


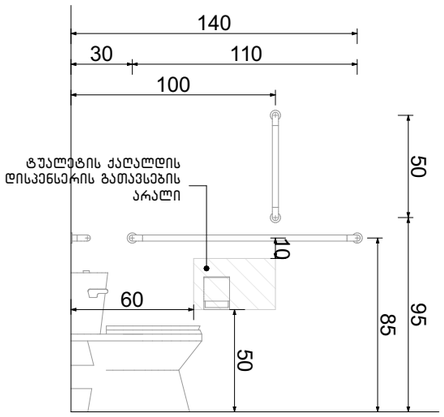


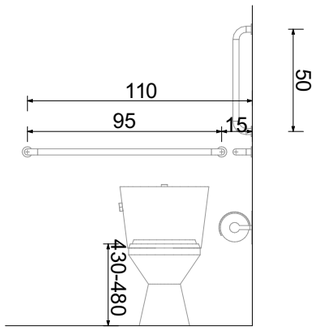


## ფორმის მოსატრიალებელი სივრცე ვარიანტი 4

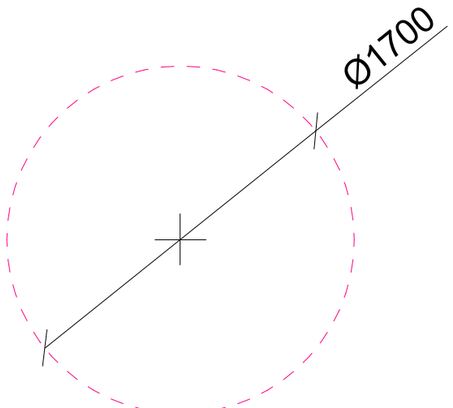


## ხელსაბანის მდებარეობა

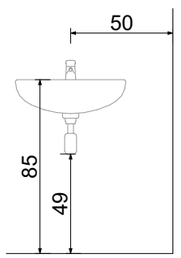


## თავისუფალი სივრცე ფეხის ფალანგისათვის

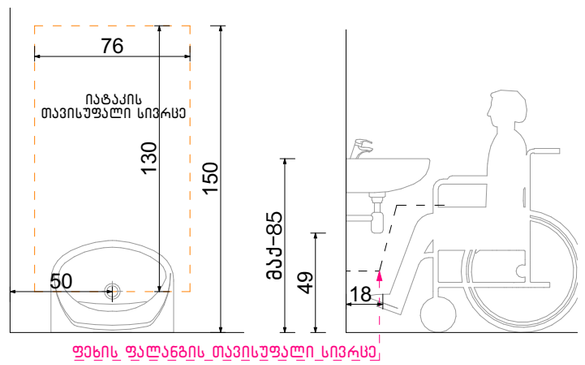


ფეხის_ფალანგის_თავისუფალი_სივრცე

ექსპლიკაცია:

კორექტირება

| № | კორექტირება | თარიღი |
|---|---|---|
| 1 | | |
| 2 | | |
| 3 | | |
| 4 | | |
| 5 | | |
| 6 | | |
| 7 | | |
| 8 | | |

პირობითი ნიშნები:

- ნაკვეთის საზღვარი
- მიწოლითი
- იატაკის მოპირკეთება
- შემავსებელი
- ჭრილის ხაზი
- ±0.00 კონსტრუქციული ნიშნული
- ±0.00 არქიტექტურული ნიშნული

შენიშვნები

1. ნახაზში შეტანილი ყველა ცვლილება უნდა შეთანხმდეს პროექტის ავტორთან.
2. შენობის საპროექტო ნული (±0.00) ტოლია +440.89 აბსოლუტური ნიშნულის.
3. პროექტში ყველა ზომა მოცემულია სანტიმეტრებში, ნიშნულები - მეტრებში.

მისამართი

ქ. თბილისი, ბიბვინთის ქ. III, №13
ს/კ: 01.11.04.005.194
3869 მ²
.

ნახაზის დასახელება:

დეტალები

პროექტის სახელწოდება

მრავალბინიანი საცხოვრებელი სახლის,
**A** ბლოკის, არქიტექტურული პროექტი

| სტადია | პროექტი | არ |
|---|---|---|
| თანამდებობა | გვარი | ხელმოწერა |
| | | |
| არქიტექტორი | კ.აბულაძე | |
| არქიტექტორი | ქ.ჭინჭიბაშვილი | |

| თარიღი | 2021 წ. | |
|---|---|---|
| ფორმატი | ფურცლები | მასშტაბი |
| A-3 | A56 | 1:100 |

## ორმხრივი კავშირის გამოყენების წესები, ნიშანი უნდა გაიკრას თავშესაფრის ფართობებთან

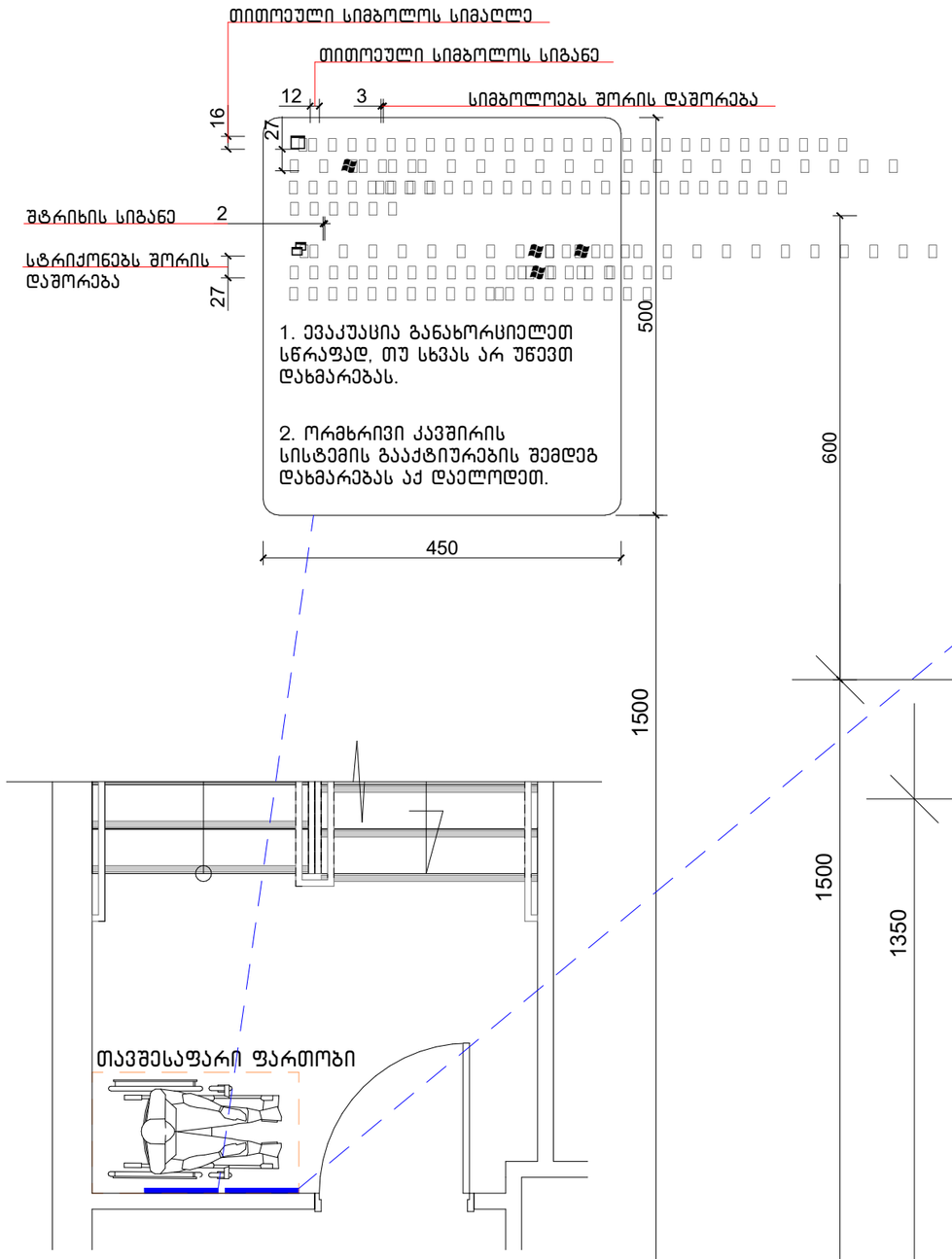


## გზა-კიბის ამოსასვლობის ნიშანი, გზა-კიბის საზღვრებში, დერეფანში გამავალი კარის საკეტის მომიჯნავედ

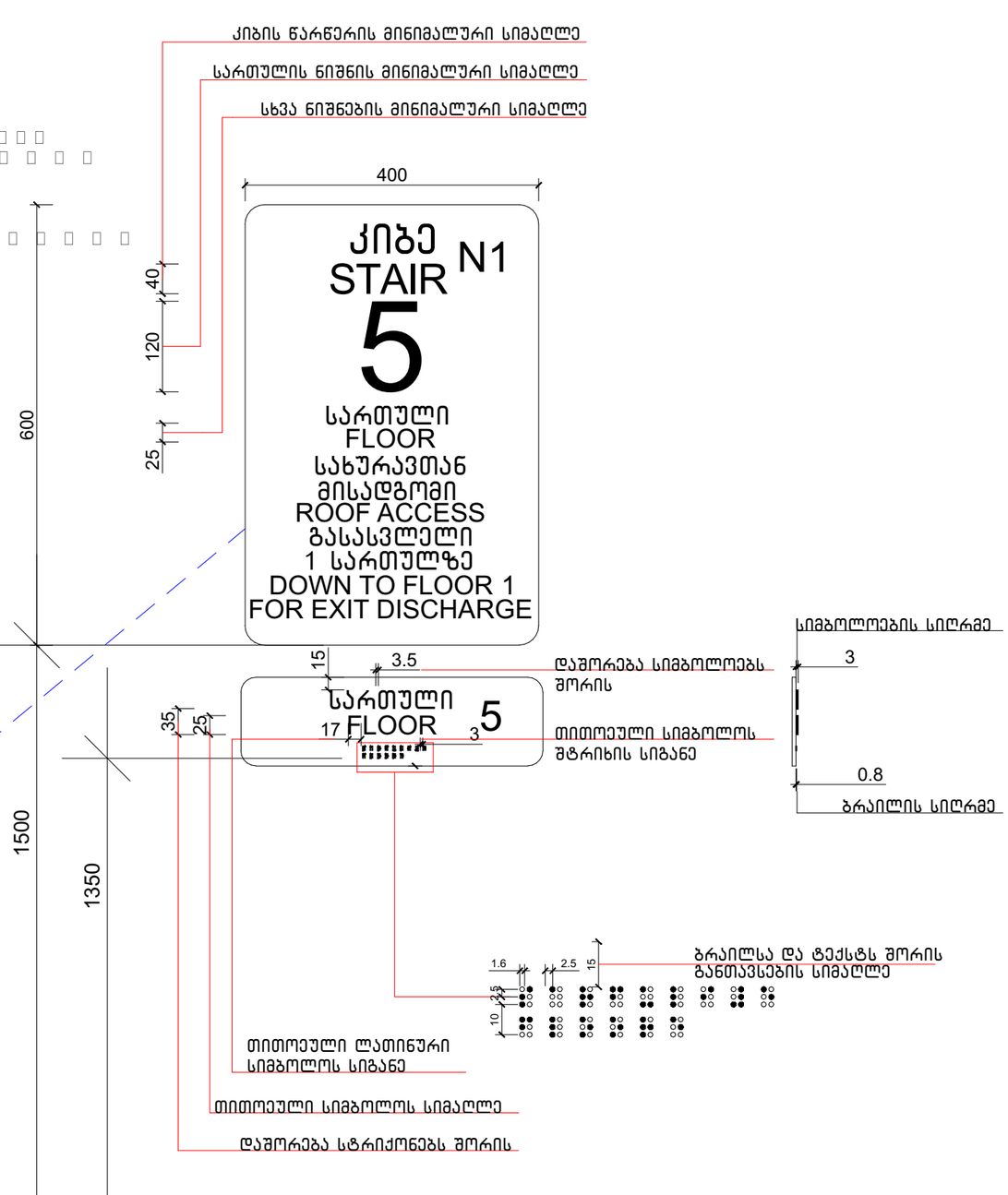


ექსპლიკაცია:

კორექტირება

| № | კორექტირება | თარიღი |
|---|---|---|
| 1 | | |
| 2 | | |
| 3 | | |
| 4 | | |
| 5 | | |
| 6 | | |
| 7 | | |
| 8 | | |

პირობითი ნიშნები:

- ნაკვეთის საზღვარი
- მოწოლითი
- იატაკის მოპირკეთება
- შემავსებელი
- ჭრილის ხაზი
- ±0.00 კონსტრუქციული ნიშნული
- ±0.00 არქიტექტურული ნიშნული

შენიშვნები

1. ნახაზში შეტანილი ყველა ცვლილება უნდა შეთანხმდეს პროექტის ავტორთან.
2. შენობის საპროექტო ნული (±0.00) ტოლია +440.89 აბსოლუტური ნიშნულის.
3. პროექტში ყველა ზომა მოცემულია სანტიმეტრებში, ნიშნულები - მეტრებში.

მისამართი

ქ. თბილისი, ბიგვინთის ქ. III, №13
ს/კ: 01.11.04.005.194
3869 მ²
.

ნახაზის დასახელება:

დეტალები

პროექტის სახელწოდება

მრავალბინიანი საცხოვრებელი სახლის, **A** ბლოკის, არქიტექტურული პროექტი

| სტადია | პროექტი | არ |
|---|---|---|
| თანამდებობა | გვარი | ხელმოწერა |
| | | |
| არქიტექტორი | ქ.აბულაძე | |
| არქიტექტორი | ქ.მინდიაშვილი | |

| თარიღი | 2021 წ. | |
|---|---|---|
| ფორმატი | ფურცლები | მასშტაბი |
| A-3 | A57 | 1:100 |

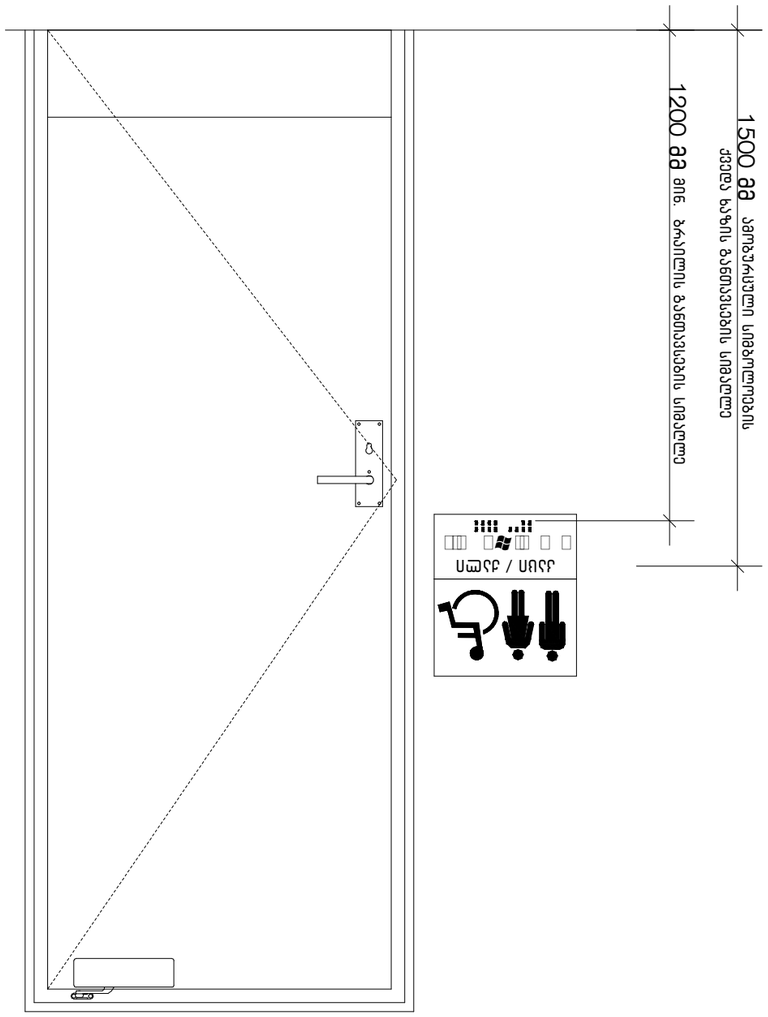


| | | |
|---|---|---|
| ტექნიკური | შეთანხმებული | ბაზარბაშია |
| | | A-3 |
| | A58 | 1:100 |

| | |
|---|---|
| დასტური | 2021 წ. |

| | | |
|---|---|---|
| ცვლილების №№ | ცვლილების შინაარსი | თარიღი |
| 1 | | |
| 2 | | |
| 3 | | |
| 4 | | |
| 5 | | |
| 6 | | |
| 7 | | |
| 8 | | |

ცვლილებების ნუსხა:

| | |
|---|---|
| ±0.00 | არსებული ასფალტის ფარი |
| ±0.00 | ახალი ასფალტის ფარი |
| | ბეტონის ბორდიური |
| | ტროტუარის ფილა |
| | ბეტონის ბალიში |
| | ასანთქმული ასანთი |
| | ასანთქმული ასანთი |
| | ასანთქმული ასანთი |

ნიშნების ახსნა:

| | |
|---|---|
| ტექნიკური | შეთანხმებული |
| | |
| დასტური | 2021 წ. |

| | | |
|---|---|---|
| ცვლილების №№ | ცვლილების შინაარსი | თარიღი |
| 1 | | |
| 2 | | |
| 3 | | |
| 4 | | |
| 5 | | |
| 6 | | |
| 7 | | |
| 8 | | |

ცვლილებების ნუსხა:

| | |
|---|---|
| ±0.00 | ასანთქმული ასანთის ფარი |
| ±0.00 | ახალი ასფალტის ფარი |
| | ბეტონის ბორდიური |
| | ტროტუარის ფილა |
| | ბეტონის ბალიში |
| | ასანთქმული ასანთი |
| | ასანთქმული ასანთი |
| | ასანთქმული ასანთი |

ნიშნების ახსნა:

1. ნახაზი შესრულებულია გეოდეზიურ საზომ ხელსაწყოებზე.
2. ვერტიკალური სანიაღვრე ჭაბურღილების ადგილმდებარეობა ზუსტდება სამშენებლო სამუშაოების დაწყებამდე.
3. ანაწერებში მოცემული ნიშნულები აბსოლუტურია ბალტიის სისტემაში.
4. ნახაზზე ასახული ინფორმაცია საკმარისია ნაგებობის ასაგებად.

# ნაგებობის ტექნიკური ნაწილი

| | |
|---|---|
| ობიექტის დასახელება | ბაზარბაშია |
| ნაგებობის ტიპი | ასანთქმული ასანთი |
| ნაგებობის ადგილმდებარეობა | ქ. თბილისი, ისნის რაიონი, ბაზარბაშია |
| ნაგებობის ფუნქციური დანიშნულება | ასანთქმული ასანთის ფარი |
| ნაგებობის კლასი | III |
| ნაგებობის მშენებლობის ხანგრძლივობა | 1 თვე |
| ნაგებობის ექსპლუატაციის ვადა | 5 წელი |
| ნაგებობის მშენებლობის ორგანიზაციული წესი | ქვედა ხაზის განლაგების სიმაღლე 1200 მმ მინ. ზრაუზის განლაგების სიმაღლე 1500 მმ ამოსაწყობი სიმაღლეების |
| ნაგებობის მშენებლობის ტექნიკური წესი | ასანთქმული ასანთის ფარი |
| ნაგებობის ექსპლუატაციის ტექნიკური წესი | ასანთქმული ასანთის ფარი |
| ნაგებობის ექსპლუატაციის ორგანიზაციული წესი | ასანთქმული ასანთის ფარი |
| | |
| | |
| |

# ნიშანი პიქტოგრამებით, ამობურცული ნიშნებით და ბრაილით გათვალისწინებული მისაწვდომი ტუალეტებთან კარის მომიჯნავედ

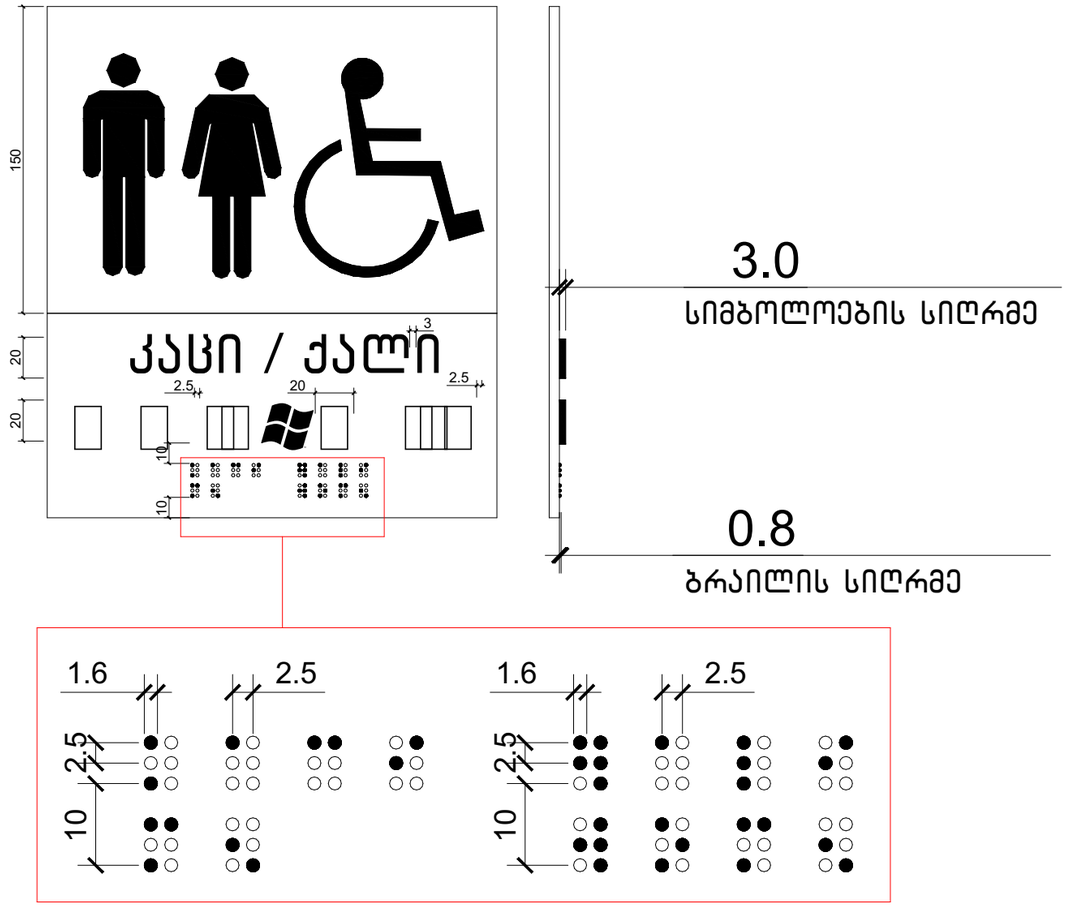


ექსპლიკაცია:

კორექტირება

| № | კორექტირება | თარიღი |
|---|---|---|
| 1 | | |
| 2 | | |
| 3 | | |
| 4 | | |
| 5 | | |
| 6 | | |
| 7 | | |
| 8 | | |

პირობითი ნიშნები:

- ნაკვეთის საზღვარი
- მონოლითი
- იატაკის მოპირკეთება
- შემავსებელი
- ჭრილის ხაზი
- ±0.00 კონსტრუქციული ნიშნული
- ±0.00 არქიტექტურული ნიშნული

შენიშვნები

1. ნახაზში შეტანილი ცვლილება უნდა შეთანხმდეს პროექტის ავტორთან.
2. შენობის საპროექტო ნული (±0.00) ტოლია +440.89 აბსოლუტური ნიშნულის.
3. პროექტში ცვლილება ზომა მოცემულია სანტიმეტრებში, ნიშნულები - მეტრებში.

მისამართი

ქ. ობილისი, ბიგვინოთის ქ. III, №13
ს/კ: 01.11.04.005.194
3869 მ²
.

ნახაზის დასახელება:

დეტალები

პროექტის სახელწოდება

მრავალბინიანი საცხოვრებელი სახლის,
**A** ბლოკის, არქიტექტურული პროექტი

| სტადია | პროექტი | არ |
|---|---|---|
| თანამდებობა | გვარი | ხელმოწერა |
| | | |
| არქიტექტორი | კ.აბულაძე | |
| არქიტექტორი | ქ.მინდიაშვილი | |

| თარიღი | 2021 წ. | |
|---|---|---|
| ფორმატი | ფურცლები | მასშტაბი |
| A-3 | A59 | 1:100 |

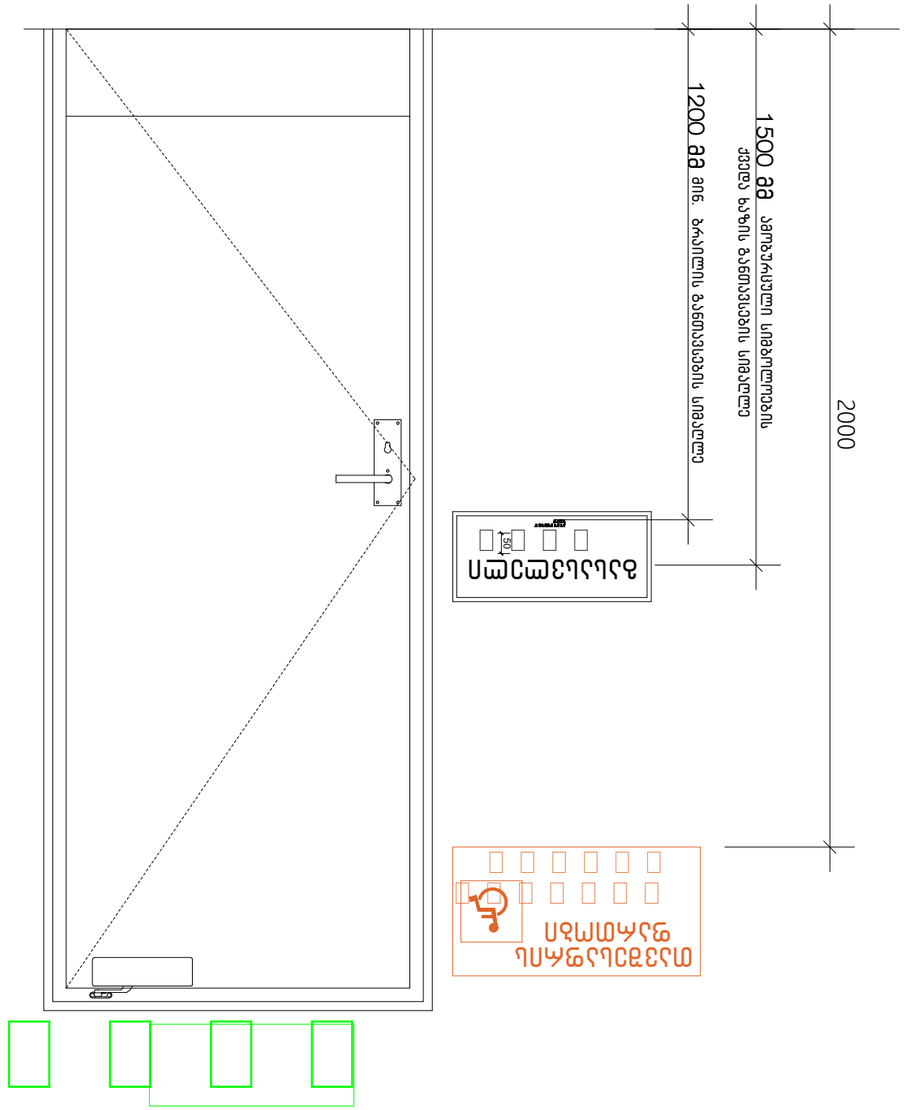


| | | |
|---|---|---|
| | | |
| | | |
| | | |
| | | |
| | | |
| | | |
| | | |
| | | |

ეტაპობრივი მშენებლობის ეტაპები:

| № | ეტაპის დასახელება | თარიღი |
|---|---|---|
| 1 | | |
| 2 | | |
| 3 | | |
| 4 | | |
| 5 | | |
| 6 | | |
| 7 | | |
| 8 | | |

ნიშნები:

- ნაკვეთის საზღვარი
- ნაგებობის ჩრდილოვანი ნაწილი
- ±0.00 ნაგებობის ათვლის ნიშნული
- ±0.00 არსებული ნიშნული
- ნაგებობის ნაწილი
- ნაგებობის ნაწილი

1. ნახაზზე მოცემული ზომები მოცემულია სმ-ში
2. მშენებლის ნაკისრია ნებისმიერი ცვლილების შესახებ პროექტის ავტორთან შეთანხმება
3. ნაგებობის მშენებლობა დაწყებამდე მოითხოვება ნებართვა
4. ნაგებობის ექსპლუატაციაში მიღება მოხდება ნებართვით გათვალისწინებული სამუშაოების სრულად შესრულების შემდეგ

| | |
|---|---|
| პროექტის დასახელება | |
| ნაგებობის ტიპი | ნაგებობის ნაწილი |
| ნაგებობის ფუნქციური კლასი | |
| ნაგებობის ფუნქციური კატეგორია | |
| ნაგებობის ფუნქციური კლასი | ც |
| მისამართი | ქ. თბილისი, ისნის რაიონი, დიდი დიღომის მე-13 მკრ. |
| ს/კ | 01.1104.005.194 |
| ნაკვეთის ფართობი | 3869 მ² |
| ნაკვეთის საკადასტრო კოდი: | |
| ფუნქციური ზონა | |
| ნაგებობის ტექნიკურ-ეკონომიკური მაჩვენებლები | |
| ბინათმშენებლობის ტექნიკურ-ეკონომიკური მაჩვენებლები, A პროექტი, ნაგებობის ფუნქციური კლასი ც | |

| | | |
|---|---|---|
| ხელმძღვანელი | ბესიკ ხარანაული | |
| მთავარი არქიტექტორი | ბესიკ ხარანაული | |
| პროექტის ხელმძღვანელი | ანა ჯანაშია | |
| არქიტექტორი | ანა ჯანაშია | |
| კონსტრუქციული ნაწილის ხელმძღვანელი | | |
| კონსტრუქციული ნაწილის ინჟინერი | | |
| ინჟინერ-ტექნოლოგი | | |
| ინჟინერ-ტექნოლოგი | | |
| ინჟინერ-ტექნოლოგი | | |
| ინჟინერ-ტექნოლოგი | | |

| | | |
|---|---|---|
| დასახელება | 2021 წ. | |
| შესრულების თარიღი | შესრულების ადგილი | |
| A-3 | A60 | 1:100 |

## გასასვლელის განათებული ნიშანი

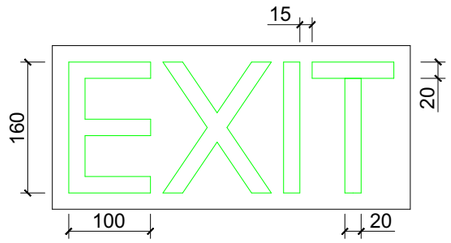


## განათებული ნიშანი თავშესაფრის ფართობთან მიმავალ კართან

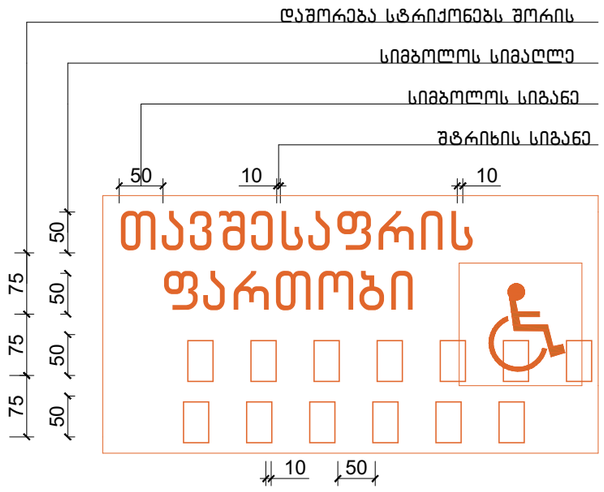


## ნიშანი ამობურცული სიმბოლოებით და ბრაილით გზა-კიბის შესასვლელთან და გარეთ გამავალ ყველა კართან

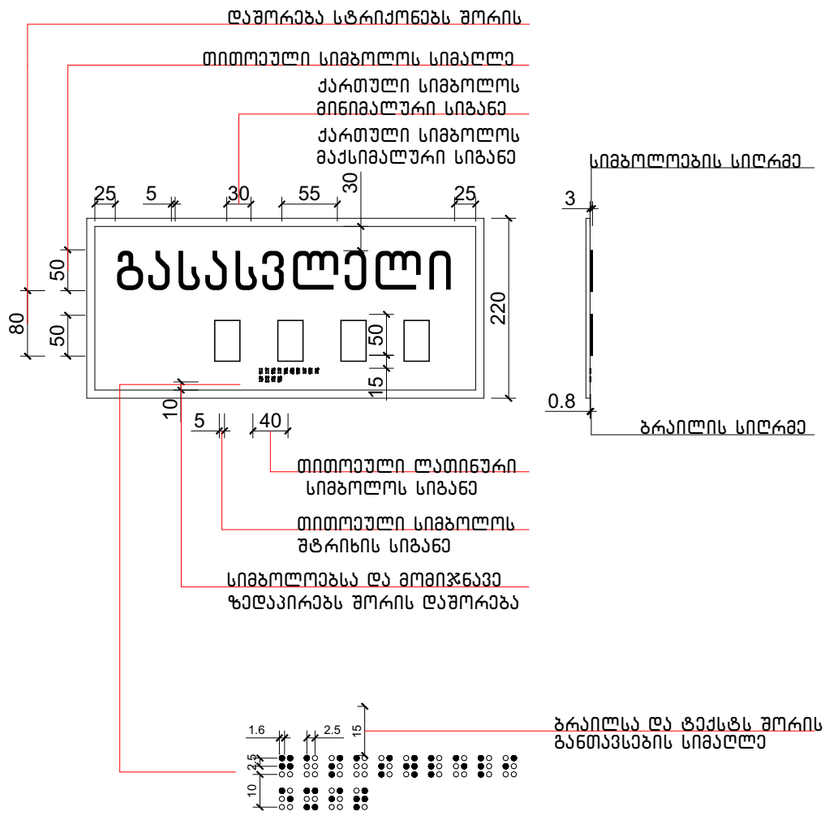


ექსპლიკაცია:

კორექტირება

| № | კორექტირება | თარიღი |
|---|---|---|
| 1 | | |
| 2 | | |
| 3 | | |
| 4 | | |
| 5 | | |
| 6 | | |
| 7 | | |
| 8 | | |

პირობითი ნიშნები:

- ნაკვეთის საზღვარი
- მოწოლითი
- იატაკის მოპირკეთება
- შემაკავებელი
- ბრილის ხაზი
- ±0.00 კონსტრუქციული ნიშნული
- ±0.00 არქიტექტურული ნიშნული

შენიშვნები

1. ნახაზში შეტანილი ყველა ცვლილება უნდა შეთანხმდეს პროექტის ავტორთან.
2. შენობის საპროექტო ნული (±0.00) ტოლია +440.89 აბსოლუტური ნიშნულის.
3. პროექტში ყველა ზომა მოცემულია სანტიმეტრებში, ნიშნულები - მეტრებში.

მისამართი

ქ. თბილისი, ბიჭვინთის ქ. III, №13

ს/კ: 01.11.04.005.194
3869 მ²

ნახაზის დასახელება:

დეტალები

პროექტის სახელწოდება

მრავალბინიანი საცხოვრებელი სახლის,
**A** ბლოკის, არქიტექტურული პროექტი

| სტადია | პროექტი | არ |
|---|---|---|
| თანამდებობა | გვარი | ხელმოწერა |
| | | |
| არქიტექტორი | ქ.აბულაძე | |
| არქიტექტორი | ქ.მინდიაშვილი | |

თარიღი 2021 წ.

| ფორმატი | ფურცლები | მასშტაბი |
|---|---|---|
| A-3 | A61 | 1:100 |

ექსპლიკაცია:

## ლიფტის ტექნიკური მახასიათებლები

ლიფტის შახტის გაბარიტები 2200X2800 მმ

ლიფტის კაბინის შიგა გაბარიტები 137X220 მმ

ლიფტის კარის სუფთა სიგანე 1100 მმ

ლიფტის კარის ცეცხლმედეგობა 90 წთ

ლიფტის ტვირთამწეობა 1600 კგ

ლიფტის მოძრაობის სიჩქარე 1.75 მ/წმ

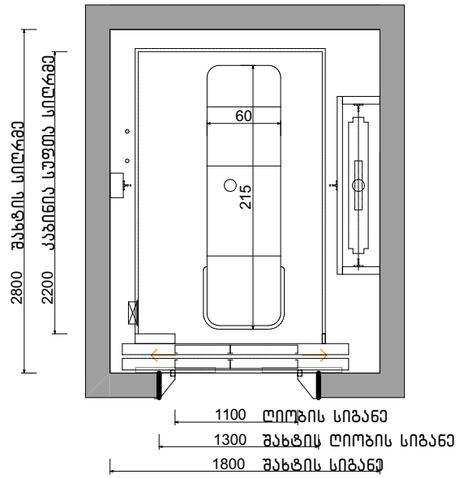


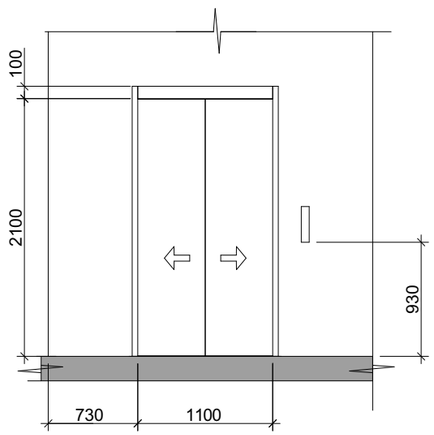


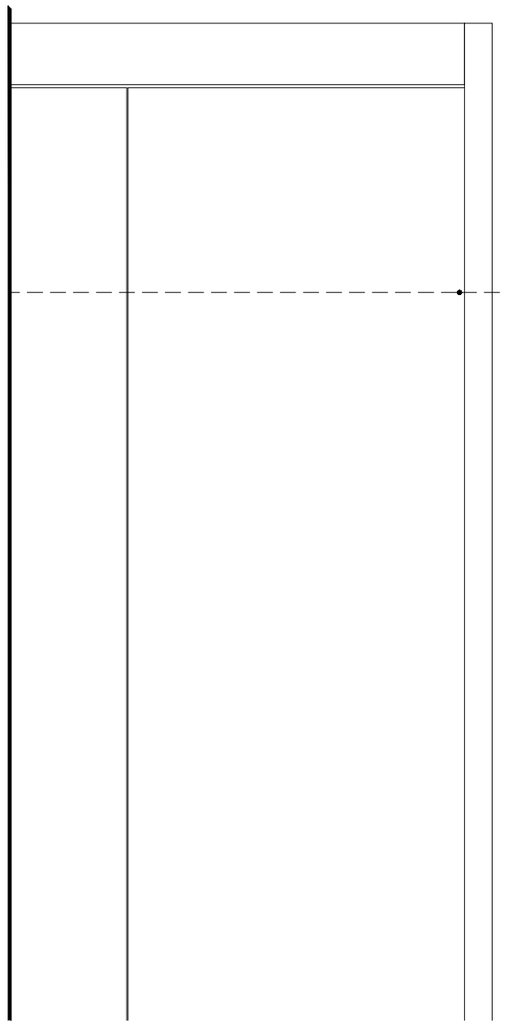

სასწრაფო სამედიცინო დახმარების საერთაშორისო სიმბოლო
(სიცოცხლის ვარსკვლავი) განთავსდება ლიფტის ჩარჩოს ორივე მხარეს

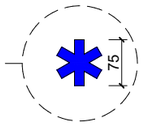


ნიშანი განთავსდება ლიფტის
გამოსაძახებელ ღილაკთან




| კორექტირება | | |
|---|---|---|
| № | კორექტირება | თარიღი |
| 1 | | |
| 2 | | |
| 3 | | |
| 4 | | |
| 5 | | |
| 6 | | |
| 7 | | |
| 8 | | |

პირობითი ნიშნები:

- ნაკვეთის საზღვარი
- მონოლითი
- იატაკის მოპირკეთება
- შემავსებელი
- ჭრილის ხაზი
- ±0.00 კონსტრუქციული ნიშნული
- ±0.00 არქიტექტურული ნიშნული

შენიშვნები

1. ნახაზში შეტანილი ცვლილება უნდა შეთანხმდეს პროექტის ავტორთან.
2. შენობის საპროექტო ნული (±0.00) ტოლია +440.89 აბსოლუტური ნიშნულის.
3. პროექტში ცვლილ ზომა მოცემულია სანტიმეტრებში, ნიშნულები - მეტრებში.

მისამართი

ქ. თბილისი, ბიგვინთის ქ. III, №13
ს/კ: 01.11.04.005.194
3869 მ²
.

ნახაზის დასახელება:

დეტალები

პროექტის სახელწოდება

მრავალბინიანი საცხოვრებელი სახლის,
**A** ბლოკის, არქიტექტურული პროექტი

| სტადია | პროექტი | არ |
|---|---|---|
| თანამდებობა | გვარი | ხელმოწერა |
| | | |
| არქიტექტორი | კ.აბულაძე | |
| არქიტექტორი | ქ.მინდიაშვილი | |

| თარიღი | 2021 წ. | |
|---|---|---|
| ფორმატი | ფურცლები | მასშტაბი |
| A-3 | A62 | 1:100 |

ნიშანი განთავსდება
გზა-ქიბის საზღვრებში
კარის მომიჯნავედ

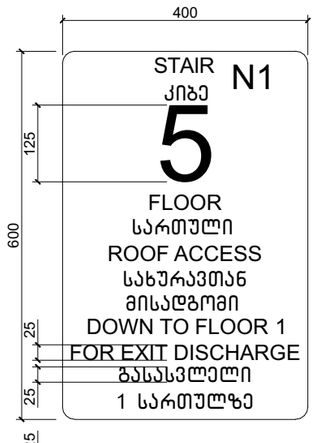





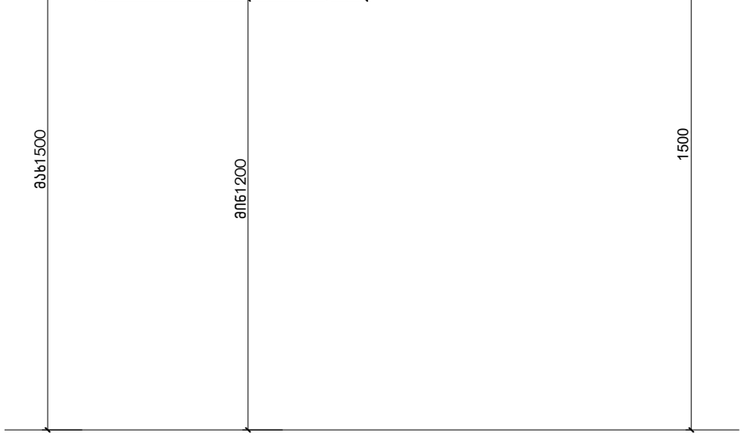


ნიშანი განთავსდება
გზა-ქიბის საზღვრებში
კარის მომიჯნავედ




ნიშანი განთავსდება
გარე მისაწვდომ ავტოსადგომთან

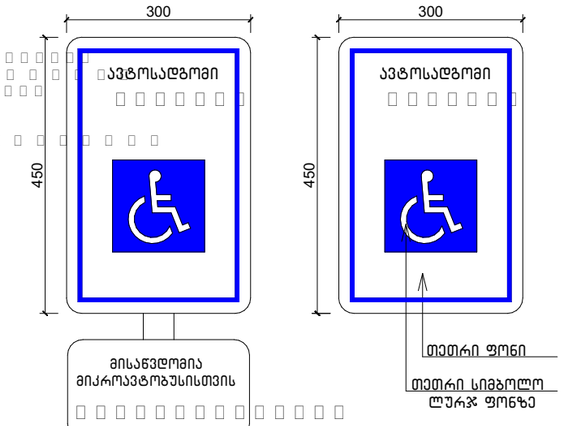


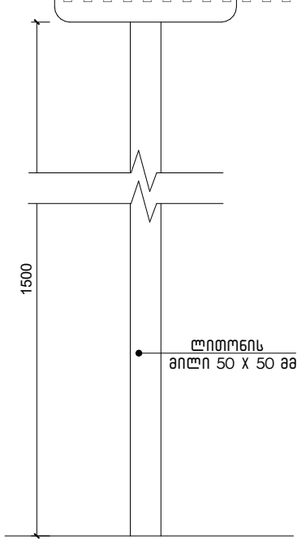


ამოსაღობადი გამაფრთხილებელი

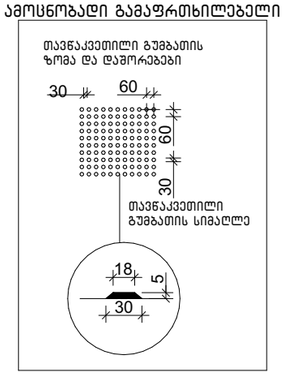


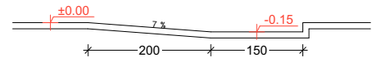


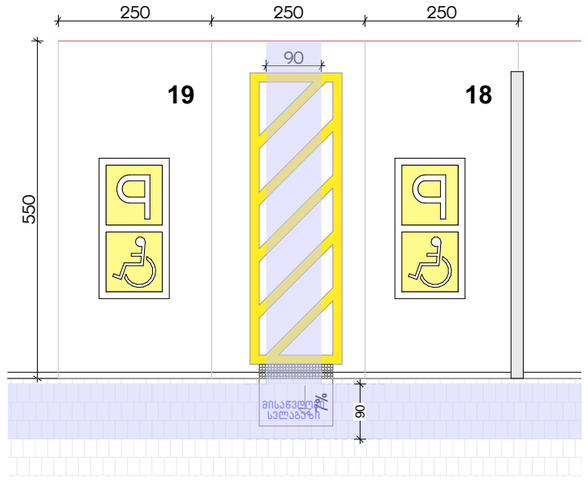


ექსპლიკაცია:

კორექტირება

| № | კორექტირება | თარიღი |
|---|---|---|
| 1 | | |
| 2 | | |
| 3 | | |
| 4 | | |
| 5 | | |
| 6 | | |
| 7 | | |
| 8 | | |

პირობითი ნიშნები:

- ნაკვეთის საზღვარი
- მოწოლითი
- იატაკის მოპირკეთება
- შემავსებელი
- ჭრილის ხაზი
- ±0.00 კონსტრუქციული ნიშნული
- ±0.00 არქიტექტურული ნიშნული

შენიშვნები

1. ნახაზში შეტანილი ცვლილება უნდა შეთანხმდეს პროექტის ავტორთან.
2. შენობის საპროექტო ნული (±0.00) ტოლია +440.89 აბსოლუტური ნიშნულის.
3. პროექტში ცვლილა ზომა მოცემულია სანტიმეტრებში, ნიშნულები - მეტრებში.

მისამართი

ქ. თბილისი, ბიავნოთის ქ. III, №13
ს/კ: 01.11.04.005.194
3869 მ²

ნახაზის დასახელება:

დეტალები

პროექტის სახელწოდება

მრავალბინიანი საცხოვრებელი სახლის,
**A** ბლოკის, არქიტექტურული პროექტი

| სტადია | პროექტი | არ |
|---|---|---|
| თანამდებობა | გვარი | ხელმოწერა |
| | | |
| არქიტექტორი | კ.აბულაძე | |
| არქიტექტორი | ქ.მინდიაშვილი | |

| თარიღი | 2021 წ. | |
|---|---|---|
| ფორმატი | შკალები | მასშტაბი |
| A-3 | A63 | 1:100 |

# ბლოკი

# პირობითი აღნიშვნები

| | |
|---|---|
| | მიწის ნაკვეთის საკადასტრო საზღვარი |
| ა | ღერძის ხაზი |
| 1 | ჭრილის ხაზი |
| ±0.00 | კონსტრუქციული ნიშნული |
| ±0.00 | არქიტექტურული ნიშნული |
| ჩ | ჩრდილოეთის აღნიშვნა |
| | გასასვლელთან მისადგომი მაქს. სავალი მანძილი |
| | სახანძრო მილი |
| | კედლის ცეცხლმედეგობა (ორსაათიანი) |
| №1 632.4 მ² 714.1 მ² 81.7 მ² | დაკავებულობის ნომერი<br>დაკავებულობის ფართი<br>საზაფხულო ფართობი<br>მთლიანი ფართობი |
| 190 1290 ვიტ-№ | კარის/ვიტრაჟის სიგანე<br>კარის/ვიტრ.-ის ტიპი (ზომის მიხედვით)<br>კარის/ვიტრაჟის სიმაღლე |
| სც-2 ქვეჯ. 1.8.6 დ.დ. 10 | დაკავებულობის ჯგუფი (ქვეჯგუფი)<br>დაკავებულობის დატვირთვა |
| | მწვანე საფარი |
| | ღიობი ფილაში |
| | რკ. ბეტონი |
| | შემავსებელი ბლოკის კედელი |
| | საცხოვრებელი დაკავებულობა (სც-2). |
| | სასაწყობე ჯგუფი (სწ-2) |
| | დამხმარე ჯგუფი (დს) |
| | სავაჭრო ჯგუფი (სვ) |

| | |
|---|---|
| EXIT | ავარიული გასასვლელი |
| | ხელის ცეცხლმაქრი |
| | ორმხრივი კავშირის სისტემა |
| | სახანძრო ღილაკი |
| | სახანძრო ონკანი |
| | სახანძრო ჰიდრანტი |
| | საგანგებო ხმოვანი განგაშის საკომუნიკაციო სისტემა (სახანძრო სიგნალიზაცია) |
| | ავარიული განათება |
| | საავარიო განათება |
| | კვამლის ავტომატური აღმომჩენი |
| | კვამლზე მორეაგირე მაუწყებელი |
| | ავტოსაშხეფი |

| გამოყენებული წესები: შენობა-ნაგებობის სსაფრთხოების წესები |
|---|

| ჩამოთვალეთ შენობის დაკავებულობები და აღწერეთ თითოეული გამოყენება | |
|---|---|
| 1. სასაწყობე ჯგუფი სწ-2 (საწყობი) | -3.00 |
| 2. საგაჭრო ჯგუფი სვ (მაღაზია) | 0.00 |
| 3. საცხოვრებელი ჯგუფი სც-2 (საცხოვრებელი) | +5.00, +8.00, +11.00, +14.00, +17.00, +20.00, +23.00, +26.00ნიშნულებზე |

| კონსტრუქციის ტიპი: | |
|---|---|
| განსაზღვრე კონსტრუქციის ტიპი ახალი შენობისთვის:<br><br>მაგალითი: II-A, II-B, V-A, V-B | I-A |
| შერეული კონსტრუქციის შემთხვევაში მიუთითეთ<br>ტიპები, რომლებიც გამოყენებული იქნება,<br>განსაზღვრეთ მათი ტიპები და მდებარეობა: | |

| სიმაღლის შეზღუდვები<br>ცხრილი 503 მიხედვით |
|---|

| დაკავებულობები | დასაშვები სართულიანობა | შემოთავაზებული სართულიანობა |
|---|---|---|
| 1. სასაწყობე ჯგუფი სწ-2 (საწყობი) | შეუზღუდავი | 1 სართული |
| 2. საგაჭრო ჯგუფი სვ (მაღაზია) | შეუზღუდავი | 1 სართული |
| 3. საცხოვრებელი ჯგუფი (სც-2) | შეუზღუდავი | 7 სართული |
| | დასაშვები სიმაღლე | შემოთავაზებული სიმაღლე |
| საერთო სიმაღლე = | შეუზღუდავი | 28.60 მ |
| მიწის დონის ზემოთ სართულების რაოდენობა | შეუზღუდავი | 8 სართული |

| ფართობის შეზღუდვები<br>ცხრილი 503 მიხედვით |
|---|

| დაკავებულობები | დასაშვები ფართობი (სართულზე) | შემოთავაზებული ფართობები |
|---|---|---|
| 1. სასაწყობე ჯგუფი სწ-2 -3.00 | შეუზღუდავი | 260.5 მ² |
| 2. საგაჭრო ჯგუფი სვ 0.00 | შეუზღუდავი | 279.4 მ² |
| 3. საცხოვრებელი ჯგუფი სც-2 +5.00 | შეუზღუდავი | 319.8 მ² |
| 4. საცხოვრებელი ჯგუფი სც-2 +8.00 | შეუზღუდავი | 323.2 მ² |
| 5. საცხოვრებელი ჯგუფი სც-2 +11.00 | შეუზღუდავი | 323.2 მ² |
| 6. საცხოვრებელი ჯგუფი სც-2 +14.00 | შეუზღუდავი | 323.2 მ² |
| 7. საცხოვრებელი ჯგუფი სც-2 +17.00 | შეუზღუდავი | 323.2 მ² |
| 8. საცხოვრებელი ჯგუფი სც-2 +20.00 | შეუზღუდავი | 323.2 მ² |

| | | |
|---|---|---|
| 8. საცხოვრებელი ჯგუფი სც-2 +20.00 | შეუზღუდავი | 323.2 მ² |
| 9. საცხოვრებელი ჯგუფი სც-2 +23.00 | შეუზღუდავი | 323.2 მ² |
| იატაკების საერთო (სასარგებლო) ფართობი = | 2798.9 მ² | |
| იატაკების რაოდენობა = | 9 | |
| შენობის საერთო ფართობი = | 3209.9 მ² | |

## გარე კედლის ცეცხლმედეგობისა და ღიობისადმი მოთხოვნები
ცხრილი 602-ის და ცხრილი 705.8-ის მიხედვით

| გარე კედელი | ხანძარსაწინააღმდეგო მანძილი (მეტრი) | ცეცხლმედეგობის ხარისხი (საათი) | | კედლის ღიობის ფართობი (კედლის%) | | | | | |
|---|---|---|---|---|---|---|---|---|---|
| | | | | დასაშვები | | | გათვალისწინებული | | |
| | | მოთხოვნილი | გათვალისწინებული | დაცული | დაუცველი საშხეფებით | დაუცველი | დაცული | დაუცველი საშხეფებით | დაუცველი |
| 1-7 ღერძებში | 15.1 მ. | 0 | 2 | შეუზღუდავი | შეუზღუდავი | შეუზღუდავი | --- | --- | 48% |
| 7-1 ღერძებში | 12.5 მ. | 0 | 2 | შეუზღუდავი | შეუზღუდავი | შეუზღუდავი | --- | --- | 37% |
| ა-დ ღერძებში | 10.3 მ. | 0 | 2 | შეუზღუდავი | შეუზღუდავი | შეუზღუდავი | --- | --- | 9% |
| დ-ა ღერძებში | 2.2 მ. | 1 | 2 | 25% | 25% | 10% | --- | --- | --- |

## ხანძრისგან დაცვის სისტემებისადმი მოთხოვნები

| დაკავებულობები/სივრცეები გასასვლელი საშვალებები | ავტოსაშ ხეფი სისტემა | ალტერნატიული ავტომატური ცეცხლსაძრობი სისტემები | კვამლზე მორეაგირე სახანძრო განგაშისა და ცეცხლ-აღმოჩენი სისტემები | სახანძრო მილდგარების სისტემები | კვამლის საკონტროლო სისტემები | ხელის ცეცხლმაქრები | საავარიო განგაშის სისტემები |
|---|---|---|---|---|---|---|---|
| 1. სასაწყობე ჯგუფი: სწ-2 | --- | --- | კი | კი | --- | კი | კი |
| 2. სავაჭრო ჯგუფი: სვ | --- | --- | კი | კი | --- | კი | კი |
| 3. საცხოვრებელი ჯგუფი: სც-2 | --- | --- | კი | კი | --- | კი | კი |
| 4. დერეფნები | --- | --- | კი | კი | --- | კი | კი |
| 5. კიბის უჯრედები | --- | --- | კი | კი | --- | კი | კი |
| 6. ლიფტი | --- | --- | --- | --- | --- | --- | --- |
| სახანძრო-სამაშველო სამსახურის მიერ გამოსაყენებელი მისაერთებლები | | | | --- | | | |

თითოეული სართულიდან გასასვლელი საშუალება

| სართულები | დაკავებულობა და დაკავებულობის დატვირთვის ჯამური მაჩვენებელი | გასასვლელების რაოდენობა / გასასვლელთან მისადგომის რაოდენობა | | გასასვლელის საშუალებების სიგანე | | | | | |
|---|---|---|---|---|---|---|---|---|---|
| | | | | გზა-კიბეები | | დერეფანი | | გასასვლელის გზა-კარი | |
| | | მოთხოვნილი | გათვალისწინებული | მოთხოვნილი | გათვალისწინებული | მოთხოვნილი | გათვალისწინებული | მოთხოვნილი | გათვალისწინებული |
| 1. სასაწყობე ჯგუფი (სწ-2) -3.00 ნიშნულზე | დ.დ-14 | 1 | 1 (შიგა გასასვლელი გზა-კიბე) | 1.1 მ | 1.14 მ | 1.2 მ | 1.6 მ | 0.82 მ (თითო) | 0.92 მ (თითო) |
| 3. სავაჭრო ჯგუფი (სვ) 0.00, ნიშნულზე | დ.დ-99 | 5 | 7 შენობიდან გამოსასვლელი | 1.1 მ | 1.14 მ | 1.2 მ | 1.6 მ | 0.82 მ (თითო) | 0.92 მ (თითო) |
| 4. საცხოვრებელი ჯგუფი (სც-2) +5.00, +8.00, +11.00, + 14.00, +17.00, +20.00, +23.00 ნიშნულებზე | დ.დ-17 | 1 | 1 (შიგა გასასვლელი გზა-კიბე) | 1.1 მ | 1.14 მ | 1.2 მ | 1.6 მ | 0.82 მ (თითო) | 0.92 მ (თითო) |

წყალსადენი სისტემების შიძსირებული მოწყობილობების რაოდენობა - საცხოვრებელი ჯგუფი (სც-2)

ცხრილი 1602.1 –ის მიხედვით

| სართულები | დაკავებულობა და დაკავებულობის დატვირთვის ჯამური მაჩვენებელი | შიძსირებული მოწყობილობები | | | | | | | | | | | | | |
|---|---|---|---|---|---|---|---|---|---|---|---|---|---|---|---|
| | | უნიტაზი (ერთ საცხ. ერთეულზე) | | ტუალეტის ხელსაბანი (ერთ საცხ. ერთეულზე) | | აბაზანა / საშხაპე (ერთ საცხ. ერთეულზე) | | სამზარეულოს ნიჟარა (ერთ საცხ. ერთეულზე) | | ავტ. სარეცხი მანქანის მისაერთებელი (ერთ საცხ. ერთეულზე) | | სამრეცხაო ნიჟარა | | სასმელი წყლის შადრევანი | |
| | | მოთხოვნილი | გათვალისწინებული | მოთხოვნილი | გათვალისწინებული | მოთხოვნილი | გათვალისწინებული | მოთხოვნილი | გათვალისწინებული | მოთხოვნილი | გათვალისწინებული | მოთხოვნილი | გათვალისწინებული | მოთხოვნილი | გათვალისწინებული |
| 1. სასაწყობე ჯგუფი (სწ-2) -3.00 ნიშნულზე | დ.დ - 14 | 1 | 1 | 1 | 1 | 1 | 1 | 1 | 1 | 1 | 1 | --- | --- | --- | --- |
| 2. სავაჭრო ჯგუფი (სვ) 0.00, ნიშნულზე | დ.დ - 99 | 1 | 1 | 1 | 1 | 1 | 1 | 1 | 1 | 1 | 1 | --- | --- | --- | --- |
| 3. საცხოვრებელი ჯგუფი (სც-2) + 5.00, +8.00, +11.00, + 14.00, +17.00, +20.00, +23.00 ნიშნულებზე | დ.დ - 17 | 1 | 1 | 1 | 1 | 1 | 1 | 1 | 1 | 1 | 1 | --- | --- | --- | --- |

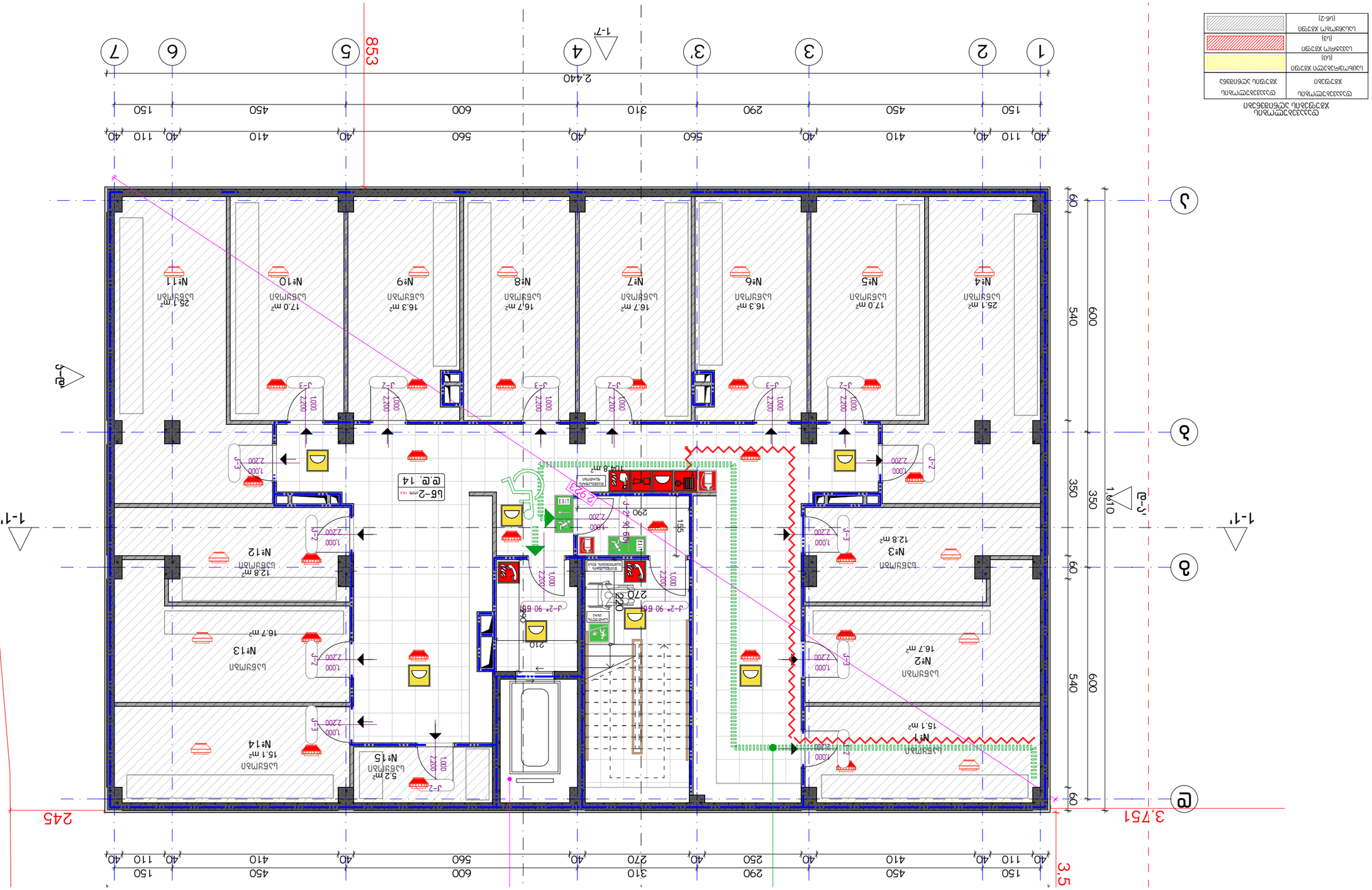


**Условни обозначения**

| | |
|---|---|
| Съществуващи външни стени | |
| Съществуващи вътрешни стени | |
| Нови вътрешни стени (Б6-2) | |

**Забележки:**

1. Всички размери са в сантиметри, освен ако е посочено друго.
2. Всички нови стени са с дебелина 10 cm, освен ако е посочено друго.
3. Всички нови врати са с размери 90 x 200 cm, освен ако е посочено друго.

| № | Дата | Описание |
|---|---|---|
| 1 | | |
| 2 | | |
| 3 | | |
| 4 | | |
| 5 | | |
| 6 | | |
| 7 | | |
| 8 | | |

**Легенда:**

- Съществуващи стени
- Нови стени
- Нови врати
- Нови прозорци
- Нови мебели
- Нови санитарни възли
- Нови стълби
- Нови асансьор
- Нови пожарогасителни апарати
- Нови пожароизвестителни апарати
- Нови пожароизвестителни бутони
- Нови пожароизвестителни сирени
- Нови пожароизвестителни светлини
- Нови пожароизвестителни табла
- Нови пожароизвестителни кабели
- Нови пожароизвестителни датчици
- Нови пожароизвестителни модули
- Нови пожароизвестителни клавиатури
- Нови пожароизвестителни четци
- Нови пожароизвестителни контролери
- Нови пожароизвестителни захранващи устройства
- Нови пожароизвестителни батерии
- Нови пожароизвестителни антени
- Нови пожароизвестителни кабелни канали
- Нови пожароизвестителни кабелни тави
- Нови пожароизвестителни кабелни скоби
- Нови пожароизвестителни кабелни клеми
- Нови пожароизвестителни кабелни муфи
- Нови пожароизвестителни кабелни конектори
- Нови пожароизвестителни кабелни адаптери
- Нови пожароизвестителни кабелни разклонители
- Нови пожароизвестителни кабелни сплитери
- Нови пожароизвестителни кабелни комбайнери
- Нови пожароизвестителни кабелни мултиплексори
- Нови пожароизвестителни кабелни демултиплексори
- Нови пожароизвестителни кабелни модулатори
- Нови пожароизвестителни кабелни демодулатори
- Нови пожароизвестителни кабелни усилватели
- Нови пожароизвестителни кабелни филтри
- Нови пожароизвестителни кабелни трансформатори
- Нови пожароизвестителни кабелни дросели
- Нови пожароизвестителни кабелни кондензатори
- Нови пожароизвестителни кабелни резистори
- Нови пожароизвестителни кабелни индуктивности
- Нови пожароизвестителни кабелни диоди
- Нови пожароизвестителни кабелни транзистори
- Нови пожароизвестителни кабелни тиристори
- Нови пожароизвестителни кабелни операционни усилватели
- Нови пожароизвестителни кабелни интегрални схеми
- Нови пожароизвестителни кабелни микропроцесори
- Нови пожароизвестителни кабелни микроконтролери
- Нови пожароизвестителни кабелни памети
- Нови пожароизвестителни кабелни дисплеи
- Нови пожароизвестителни кабелни клавиатури
- Нови пожароизвестителни кабелни четци
- Нови пожароизвестителни кабелни контролери
- Нови пожароизвестителни кабелни захранващи устройства
- Нови пожароизвестителни кабелни батерии
- Нови пожароизвестителни кабелни антени
- Нови пожароизвестителни кабелни кабелни канали
- Нови пожароизвестителни кабелни кабелни тави
- Нови пожароизвестителни кабелни кабелни скоби
- Нови пожароизвестителни кабелни кабелни клеми
- Нови пожароизвестителни кабелни кабелни муфи
- Нови пожароизвестителни кабелни кабелни конектори
- Нови пожароизвестителни кабелни кабелни адаптери
- Нови пожароизвестителни кабелни кабелни разклонители
- Нови пожароизвестителни кабелни кабелни сплитери
- Нови пожароизвестителни кабелни кабелни комбайнери
- Нови пожароизвестителни кабелни кабелни мултиплексори
- Нови пожароизвестителни кабелни кабелни демултиплексори
- Нови пожароизвестителни кабелни кабелни модулатори
- Нови пожароизвестителни кабелни кабелни демодулатори
- Нови пожароизвестителни кабелни кабелни усилватели
- Нови пожароизвестителни кабелни кабелни филтри
- Нови пожароизвестителни кабелни кабелни трансформатори
- Нови пожароизвестителни кабелни кабелни дросели
- Нови пожароизвестителни кабелни кабелни кондензатори
- Нови пожароизвестителни кабелни кабелни резистори
- Нови пожароизвестителни кабелни кабелни индуктивности
- Нови пожароизвестителни кабелни кабелни диоди
- Нови пожароизвестителни кабелни кабелни транзистори
- Нови пожароизвестителни кабелни кабелни тиристори
- Нови пожароизвестителни кабелни кабелни операционни усилватели
- Нови пожароизвестителни кабелни кабелни интегрални схеми
- Нови пожароизвестителни кабелни кабелни микропроцесори
- Нови пожароизвестителни кабелни кабелни микроконтролери
- Нови пожароизвестителни кабелни кабелни памети
- Нови пожароизвестителни кабелни кабелни дисплеи
- Нови пожароизвестителни кабелни кабелни клавиатури
- Нови пожароизвестителни кабелни кабелни четци
- Нови пожароизвестителни кабелни кабелни контролери
- Нови пожароизвестителни кабелни кабелни захранващи устройства
- Нови пожароизвестителни кабелни кабелни батерии
- Нови пожароизвестителни кабелни кабелни антени
- Нови пожароизвестителни кабел

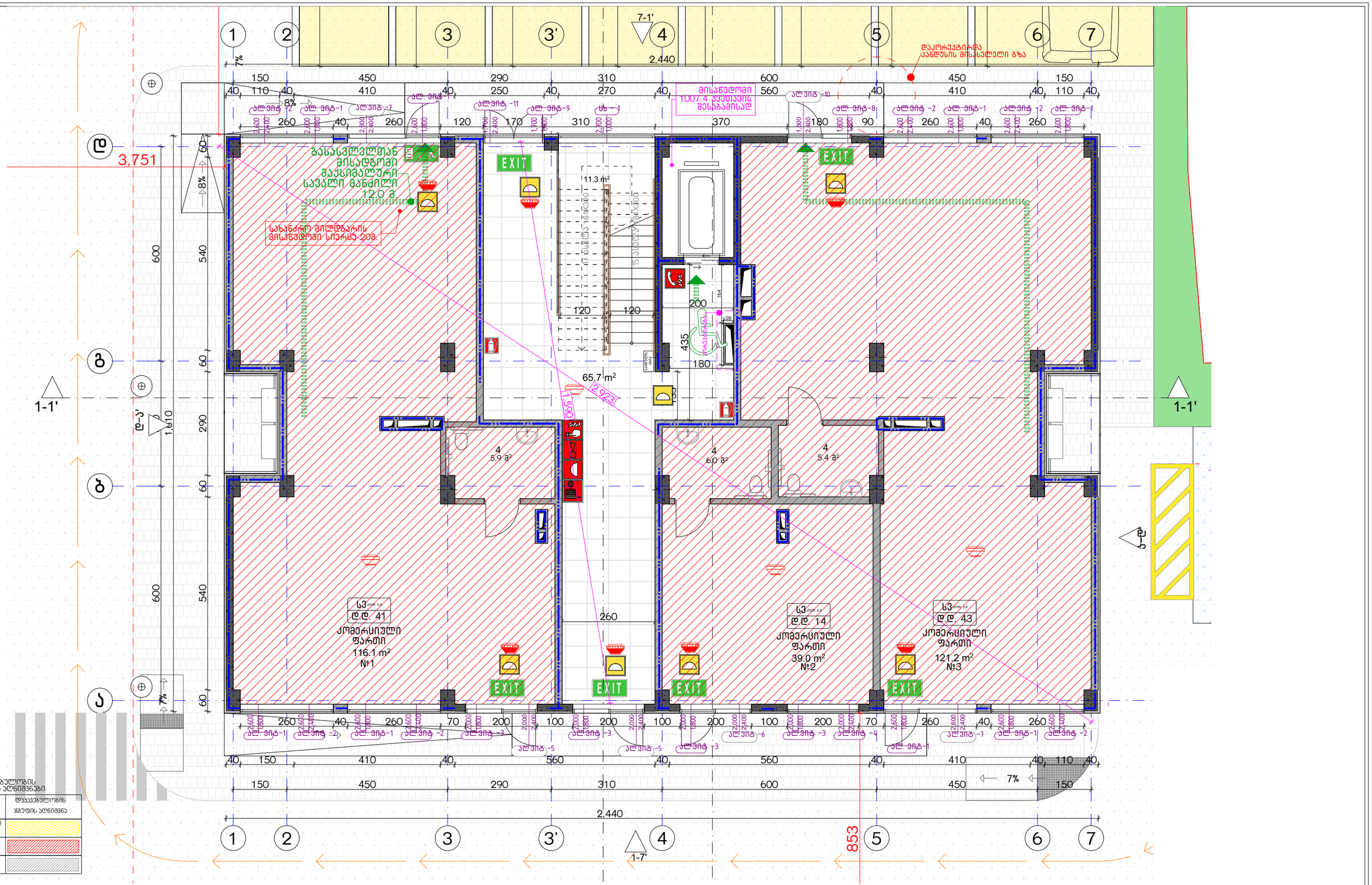


დაცავებულობის ჯგუფებისა აღნიშვნები

| დაცავებულობის ჯგუფები | დაცავებულობის ჯგუფის აღნიშვნა |
|---|---|
| საცხოვრებელი ჯგუფი (სჯ) | |
| სავაჭრო ჯგუფი (სჯ) | |
| სასაწყობო ჯგუფი (სწ-2) | |

ექსპლიკაცია:

კორექტირება

| № | კორექტირება | თარიღი |
|---|---|---|
| 1 | | |
| 2 | | |
| 3 | | |
| 4 | | |
| 5 | | |
| 6 | | |
| 7 | | |
| 8 | | |

პირობითი ნიშნები:

- ნაკვეთის საზღვარი
- მონოლითი
- იატაკის მოჯიმვა
- შემავსებელი
- ჭრილის ხაზი
- ±0.00 კონსტრუქციული ნიშნული
- ±0.00 არქიტექტურული ნიშნული

შენიშვნები

1. ნახაზში შეტანილი ცვლილება უნდა შეთანხმდეს პროექტის ავტორთან.
2. შენობის საპროექტო ნული (±0.00) ტოლია +440.89 აბსოლუტური ნიშნულის.
3. პროექტში ცვლილ ზომა მოცემულია სანტიმეტრებში, ნიშნულები - მეტრებში.

მისამართი

ქ. თბილისი, ბებვინოს ქ. III, №13
ს/კ: 01.11.04.005.194
3869 მ²
.

ნახაზის დასახელება:

შსაწ. გეგმა 0.00 ნიშნულზე

პროექტის სახელწოდება

მრავალბინიანი საცხოვრებელი სახლის,
**B** ბლოკის, არქიტექტურული პროექტი

| სტადია | პროექტი | |
|---|---|---|
| თანამდებობა | გვარი | ხელმოწერა |
| არქიტექტორი | ა.აბულაძე | |
| არქიტექტორი | ა.მინდიაშვილი | |

თარიღი 2021 წ.

ფურცლის ზომა A-3 | ფურცლების მასშტაბი A10 | მასშტაბი 1:200, 1:100

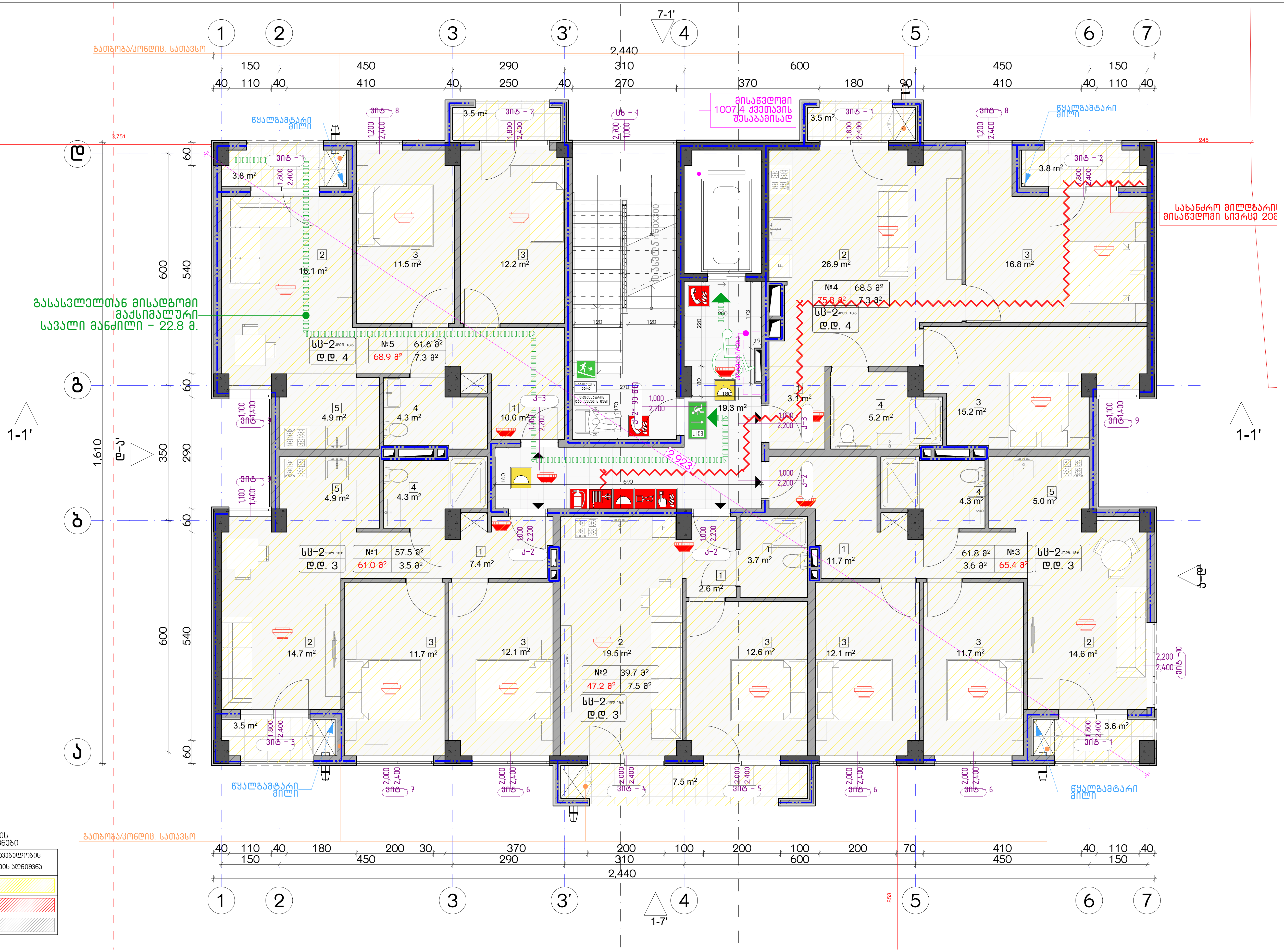


**დაკავებულობის ჯგუფების აღნიშვნები**

| დაკავებულობის ჯგუფები | დაკავებულობის ჯგუფის აღნიშვნა |
|---|---|
| საცხოვრებელი ჯგუფი (სც) | |
| სავაჭრო ჯგუფი (ს3) | |
| სასაწყობო ჯგუფი (სწ-2) | |

ექსპლიკაცია:

**კორექტირება**

| № | კორექტირება | თარიღი |
|---|---|---|
| 1 | | |
| 2 | | |
| 3 | | |
| 4 | | |
| 5 | | |
| 6 | | |
| 7 | | |
| 8 | | |

**პირობითი ნიშნები:**

- ნაკვეთის საზღვარი
- მონოლითი
- იატაკის მოჭიმვა
- შემავსებელი
- ჭრილის ხაზი
- ±0.00 კონსტრუქციული ნიშნული
- ±0.00 არქიტექტურული ნიშნული

**შენიშვნები**

1. ნახაზში შეტანილი ყველა ცვლილება უნდა შეთანხმდეს პროექტის ავტორთან.
2. შენობის საპროექტო ნული (±0.00) ტოლია +440.89 აბსოლუტური ნიშნულის.
3. პროექტში ყველა ზომა მოცემულია სანტიმეტრებში, ნიშნულები - მეტრებში.

**მისამართი**

ქ. თბილისი, ბიჭვინთის ქ. III, №13
ს/კ: 01.11.04.005.194
3869 მ²

**ნახაზის დასახელება:**

უსაფ. გეგმა +5.00 ნიშნულზე

**პროექტის სახელწოდება**

მრავალბინიანი საცხოვრებელი სახლის, B ბლოკის, არქიტექტურული პროექტი

| სტადია | პროექტი | |
|---|---|---|
| თანამდებობა | გვარი | ხელმოწერა |
| | | |
| არქიტექტორი | კ.აბულაძე | |
| არქიტექტორი | კ.მინდიაშვილი | |

| თარიღი | 2021 წ. | |
|---|---|---|
| ფორმატი | ფურცლები | მასშტაბი |
| A-3 | A11 | 1:200, 1:100 |

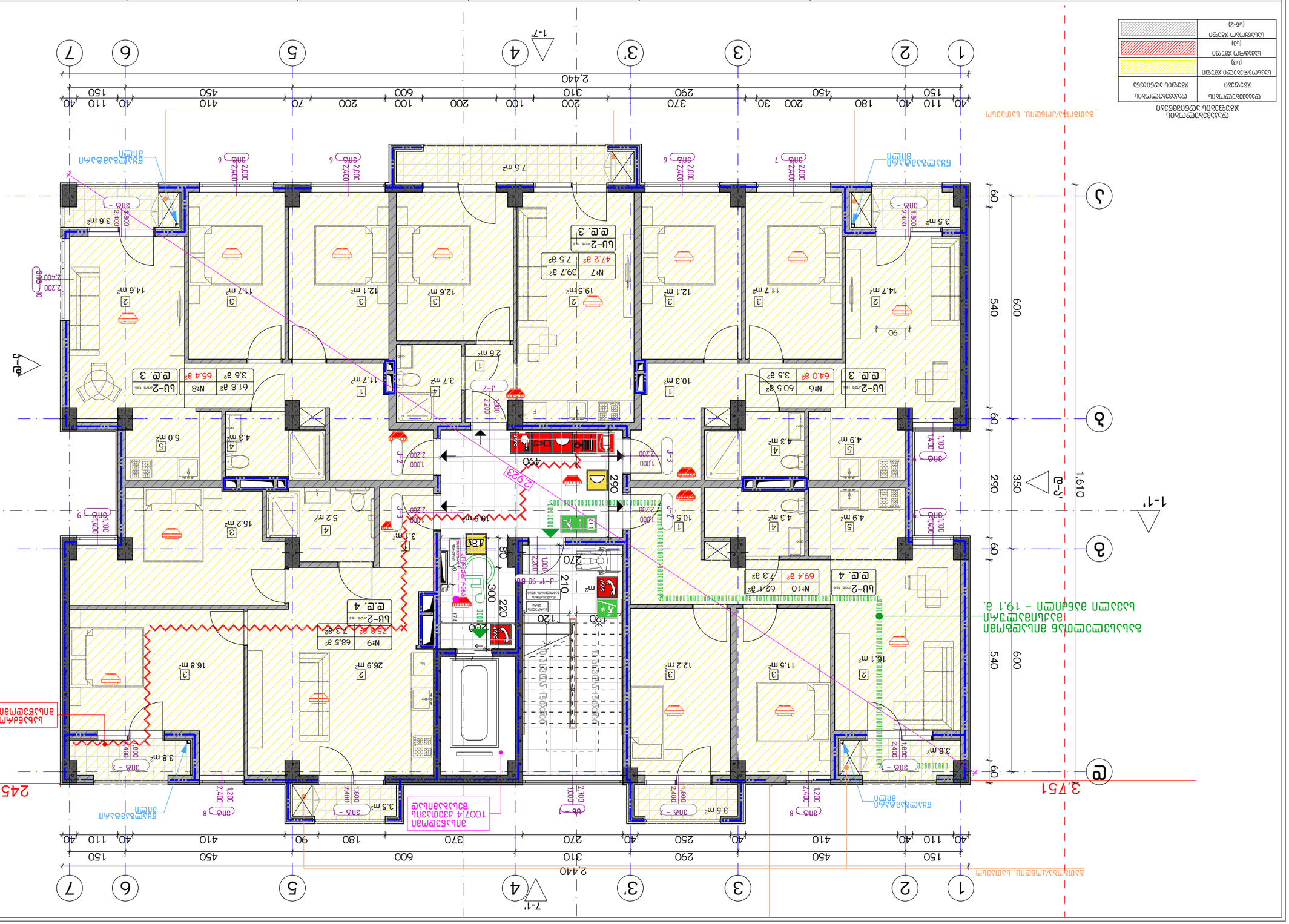
1
2
3
3'
4
5
6
7
1-7'
7-1'
2,440
40
110
40
150
180
200
30
200
290
370
100
200
310
100
200
600
70
200
450
410
40
110
40
150
40
1-1'
Ґ
Ґ
Ґ

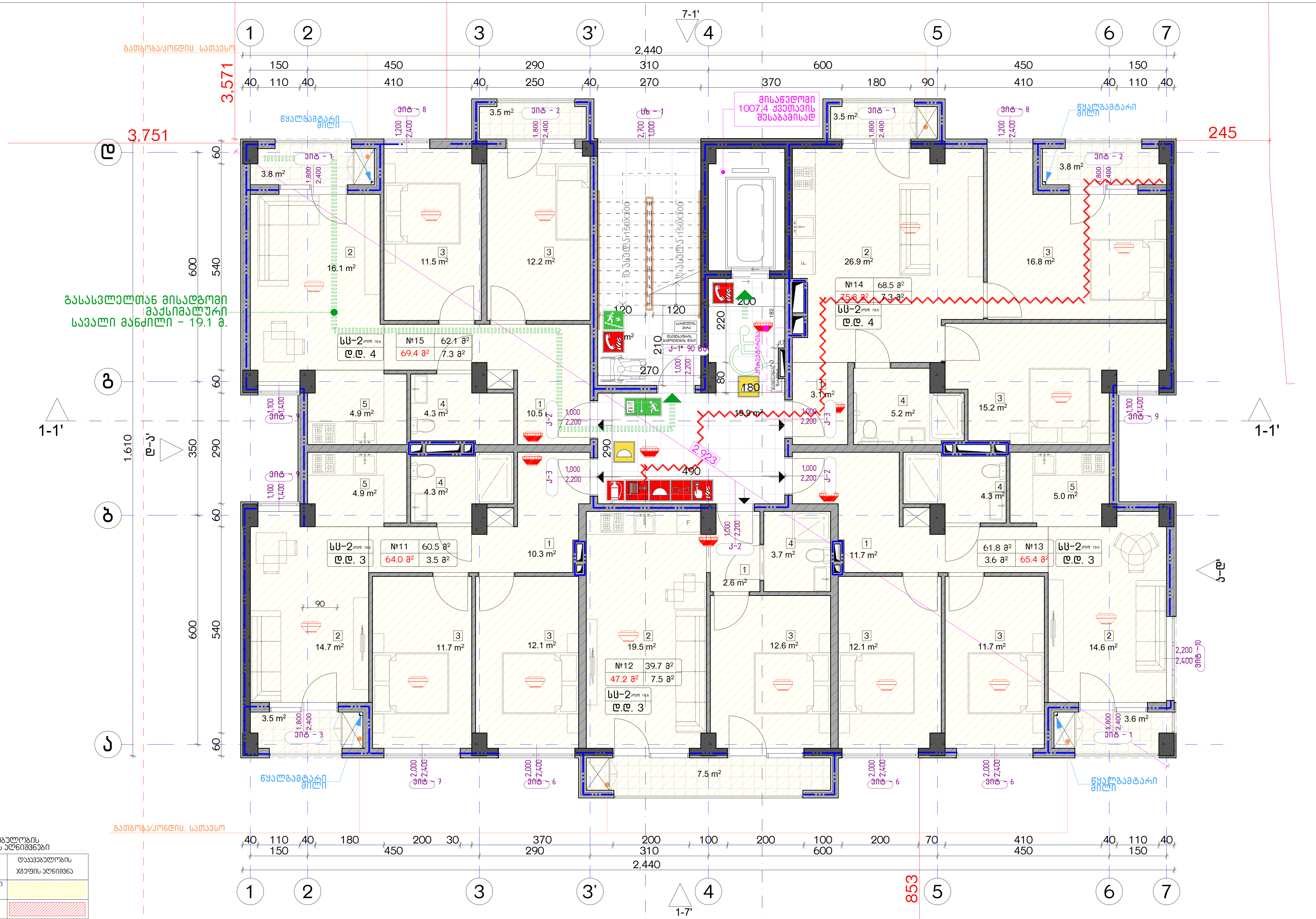


დაკავებულობის ჯგუფების აღნიშვნები

| დაკავებულობის ჯგუფები | დაკავებულობის ჯგუფის აღნიშვნა |
|---|---|
| საცხოვრებელი ჯგუფი (ს5) | |
| სავაჭრო ჯგუფი (ს3) | |
| სასაწყობო ჯგუფი (ს6-2) | |

ექსპლიკაცია:

კორექტირება

| № | კორექტირება | თარიღი |
|---|---|---|
| 1 | | |
| 2 | | |
| 3 | | |
| 4 | | |
| 5 | | |
| 6 | | |
| 7 | | |
| 8 | | |

პირობითი ნიშნები:

- ნაკვეთის საზღვარი
- მონოლითი
- იატაკის მოჭიმვა
- შემავსებელი
- ჭრილის ხაზი
- ±0.00 კონსტრუქციული ნიშნული
- ±0.00 არქიტექტურული ნიშნული

შენიშვნები

1. ნახაზში შეტანილი ყველა ცვლილება უნდა შეთანხმდეს პროექტის ავტორთან.
2. შენობის საპროექტო ნული (±0.00) ტოლია +440.89 აბსოლუტური ნიშნულის.
3. პროექტში ყველა ზომა მოცემულია სანტიმეტრებში, ნიშნულები - მეტრებში.

მისამართი

ქ. თბილისი, ბიჭვინთის ქ. III, №13
ს/კ: 01.11.04.005.194
3869 მ²

ნახაზის დასახელება:

უსაფ. გეგმა +11.00 ნიშნულზე

პროექტის სახელწოდება

მრავალბინიანი საცხოვრებელი სახლის, B ბლოკის, არქიტექტურული პროექტი

| სტადია | პროექტი | |
|---|---|---|
| თანამდებობა | გვარი | ხელმოწერა |
| არქიტექტორი | კ.აბულაძე | |
| არქიტექტორი | კ.მინდიაშვილი | |

| თარიღი | 2021 წ. | |
|---|---|---|
| ფორმატი | ფურცლები | მასშტაბი |
| A-3 | A13 | 1:200, 1:100 |

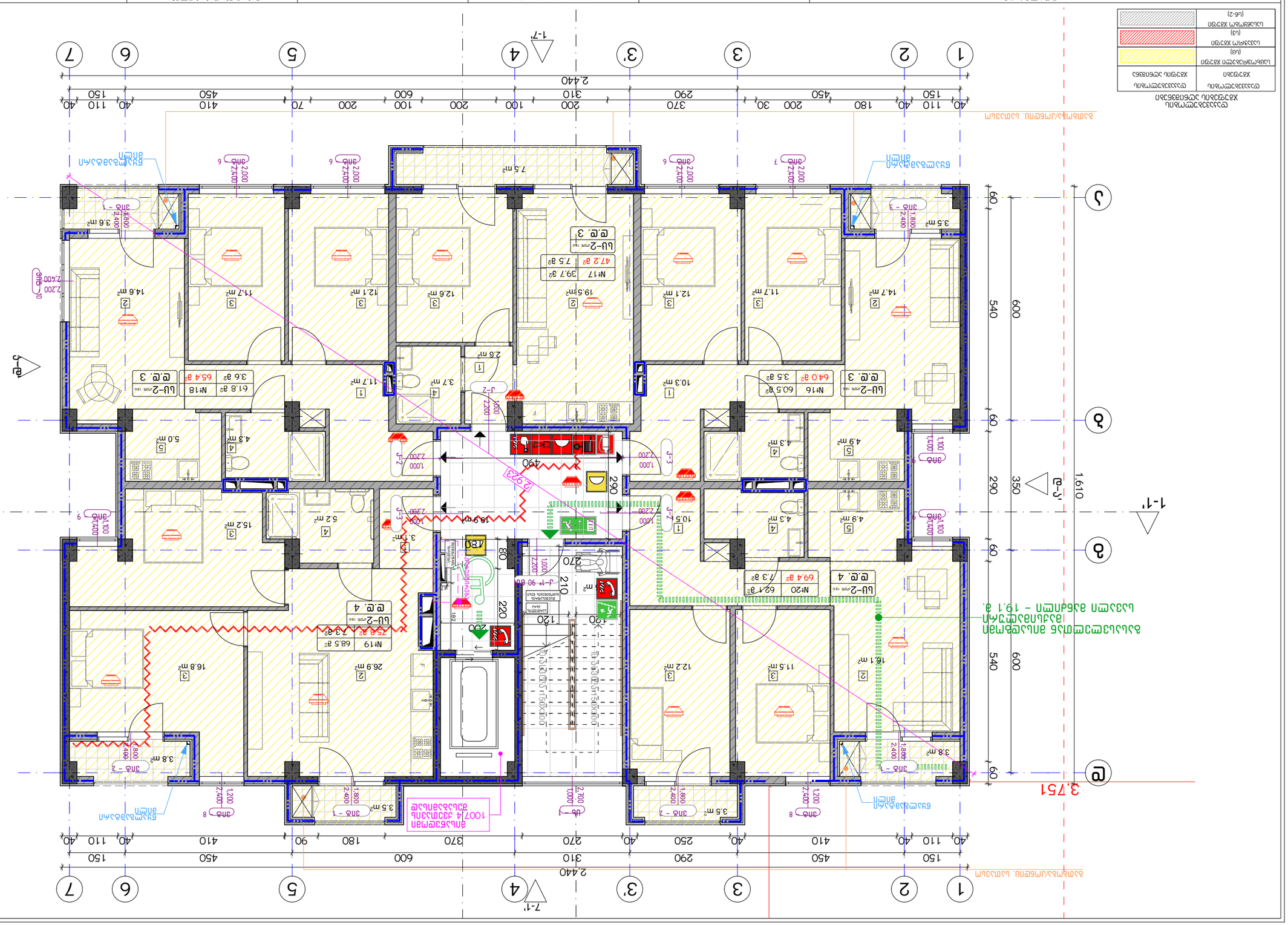
1
2
3
3'
4
5
6
7
1-7'
2,440
40
110
40
150
180
450
200
30
370
290
200
310
100
200
600
100
70
200
410
450
40
40
110
150
60
540
600
290
350
1,610
Ж
Г
Б
А
1-1'
7-1'
Ш-Ш'
Ш-Ш'
Ш-Ш

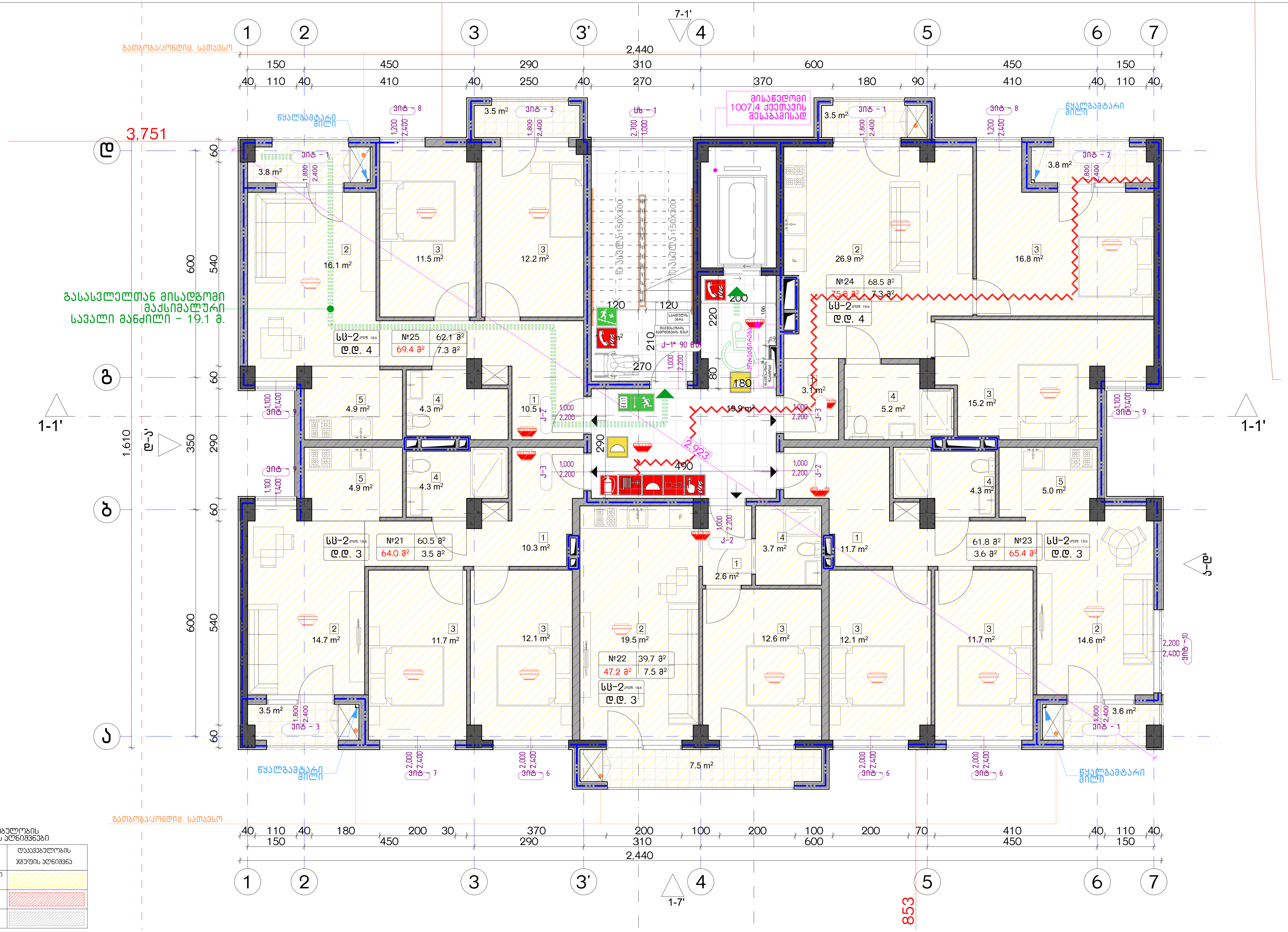


**დაკავებულობის ჯგუფების აღნიშვნები**

| დაკავებულობის ჯგუფები | დაკავებულობის ჯგუფის აღნიშვნა |
|---|---|
| საცხოვრებელი ჯგუფი (სც) | |
| სავაჭრო ჯგუფი (სვ) | |
| სასაწყობო ჯგუფი (სწ-2) | |

ექსპლიკაცია:

კორექტირება

| № | კორექტირება | თარიღი |
|---|---|---|
| 1 | | |
| 2 | | |
| 3 | | |
| 4 | | |
| 5 | | |
| 6 | | |
| 7 | | |
| 8 | | |

პირობითი ნიშნები:

- ნაკვეთის საზღვარი
- მონოლითი
- იატაკის მოჭიმვა
- შემავსებელი
- ჭრილის ხაზი
- ±0.00 კონსტრუქციული ნიშნული
- ±0.00 არქიტექტურული ნიშნული

შენიშვნები

1. ნახაზში შეტანილი ყველა ცვლილება უნდა შეთანხმდეს პროექტის ავტორთან.
2. შენობის საპროექტო ნული (±0.00) ტოლია +440.89 აბსოლუტური ნიშნულის.
3. პროექტში ყველა ზომა მოცემულია სანტიმეტრებში, ნიშნულები - მეტრებში.

მისამართი

ქ. თბილისი, ბიჭვინთის ქ. III, №13
ს/კ: 01.11.04.005.194
3869 მ²

ნახაზის დასახელება:

უსაფ. გეგმა +17.00 ნიშნულზე

პროექტის სახელწოდება

მრავალბინიანი საცხოვრებელი სახლის, **B** ბლოკის, არქიტექტურული პროექტი

| სტადია | პროექტი | |
|---|---|---|
| თანამდებობა | გვარი | ხელმოწერა |
| არქიტექტორი | კ.აბულაძე | |
| არქიტექტორი | კ.მინდიაშვილი | |

| თარიღი | 2021 წ. | |
|---|---|---|
| ფორმატი | ფურცლები | მასშტაბი |
| A-3 | A15 | 1:100, 1:200 |

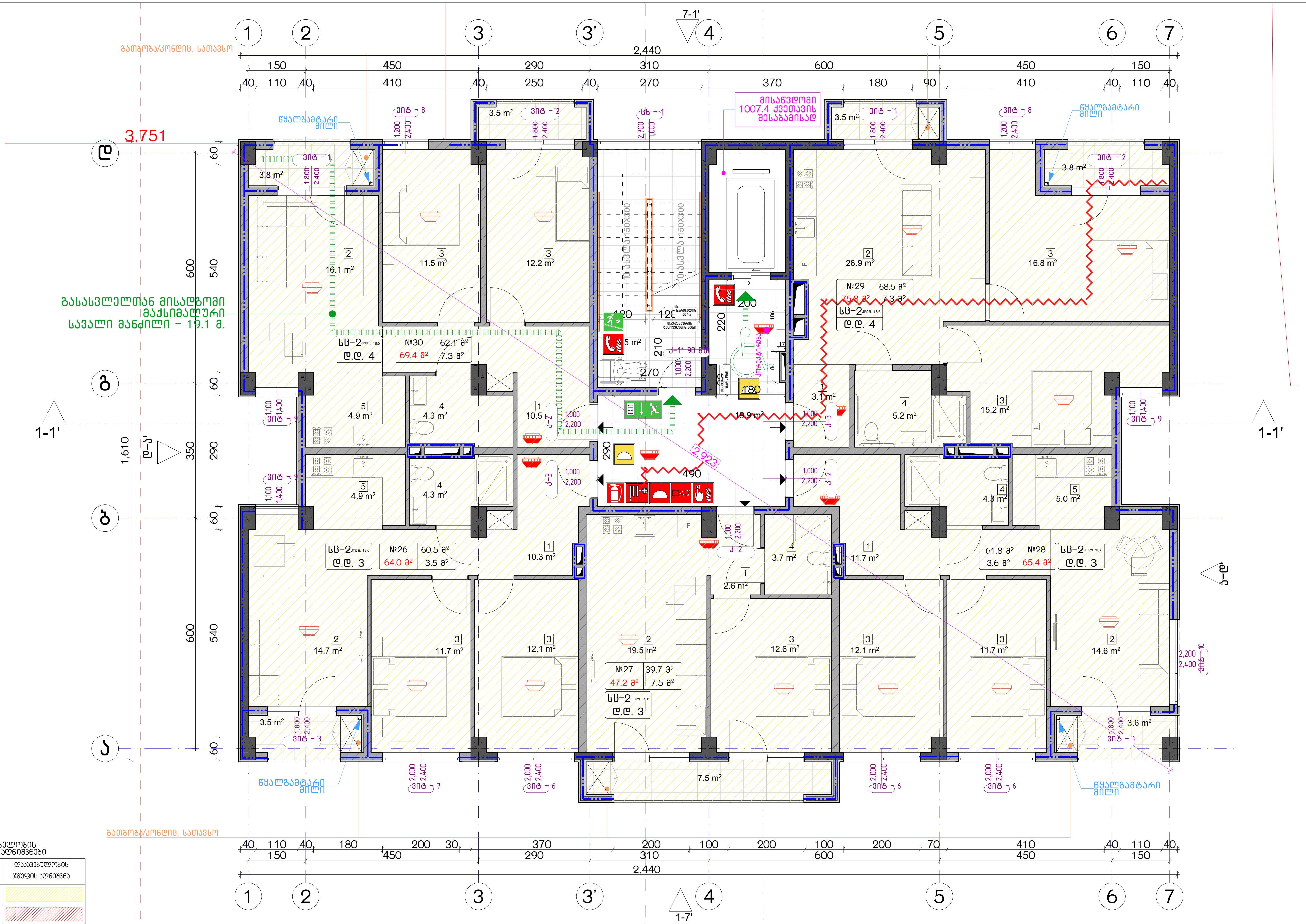


დაკავებულობის ჯგუფების აღნიშვნები

| დაკავებულობის ჯგუფები | დაკავებულობის ჯგუფის აღნიშვნა |
|---|---|
| საცხოვრებელი ჯგუფი (სც) | |
| სავაჭრო ჯგუფი (ს3) | |
| სასაწყობო ჯგუფი (სწ-2) | |

ექსპლიკაცია:

კორექტირება

| № | კორექტირება | თარიღი |
|---|---|---|
| 1 | | |
| 2 | | |
| 3 | | |
| 4 | | |
| 5 | | |
| 6 | | |
| 7 | | |
| 8 | | |

პირობითი ნიშნები:

- ნაკვეთის საზღვარი
- მონოლითი
- იატაკის მოჭიმვა
- შემავსებელი
- ჭრილის ხაზი
- ±0.00 კონსტრუქციული ნიშნული
- ±0.00 არქიტექტურული ნიშნული

შენიშვნები

1. ნახაზში შეტანილი ყველა ცვლილება უნდა შეთანხმდეს პროექტის ავტორთან.
2. შენობის საპროექტო ნული (±0.00) ტოლია +440.89 აბსოლუტური ნიშნულის.
3. პროექტში ყველა ზომა მოცემულია სანტიმეტრებში, ნიშნულები - მეტრებში.

მისამართი

ქ. თბილისი, ბიჭვინთის ქ. III, №13
ს/კ: 01.11.04.005.194
3869 მ²

ნახაზის დასახელება:

უსაფ. გეგმა +20.00 ნიშნულზე

პროექტის სახელწოდება

მრავალბინიანი საცხოვრებელი სახლის, B ბლოკის, არქიტექტურული პროექტი

| სტადია | პროექტი | |
|---|---|---|
| თანამდებობა | გვარი | ხელმოწერა |
| | | |
| არქიტექტორი | კ.აბულაძე | |
| არქიტექტორი | კ.მინდიაშვილი | |

| თარიღი | 2021 წ. | |
|---|---|---|
| ფორმატი | ფურცლები | მასშტაბი |
| A-3 | A16 | 1:100, 1:200 |

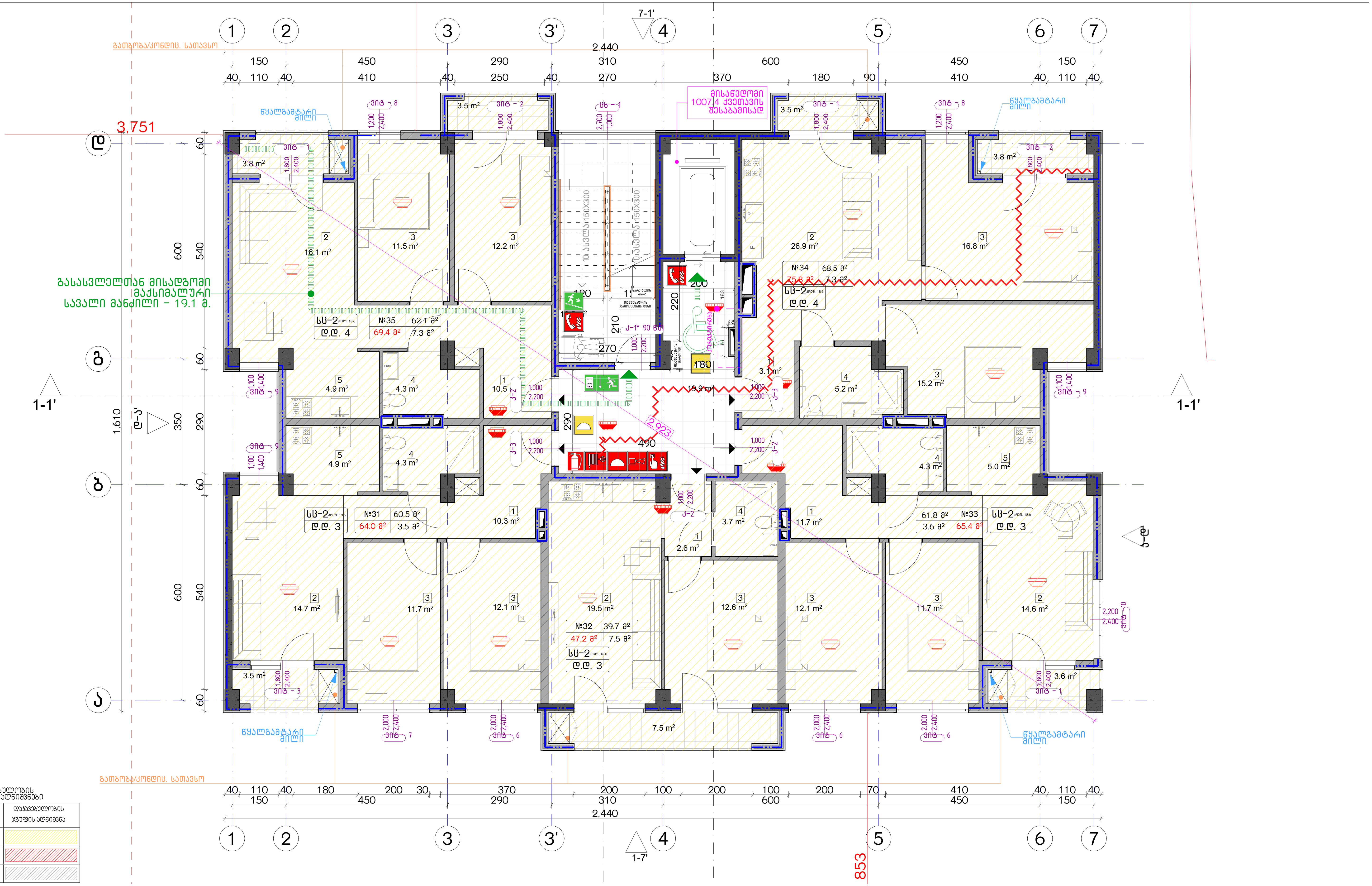


დაკავებულობის ჯგუფების აღნიშვნები

| დაკავებულობის ჯგუფები | დაკავებულობის ჯგუფის აღნიშვნა |
|---|---|
| საცხოვრებელი ჯგუფი (სც) | |
| სავაჭრო ჯგუფი (ს3) | |
| სასაწყობო ჯგუფი (ს6-2) | |

ექსპლიკაცია:

კორექტირება

| № | კორექტირება | თარიღი |
|---|---|---|
| 1 | | |
| 2 | | |
| 3 | | |
| 4 | | |
| 5 | | |
| 6 | | |
| 7 | | |
| 8 | | |

პირობითი ნიშნები:

- ნაკვეთის საზღვარი
- მონოლითი
- იატაკის მოჭიმვა
- შემავსებელი
- ჭრილის ხაზი
- ±0.00 კონსტრუქციული ნიშნული
- ±0.00 არქიტექტურული ნიშნული

შენიშვნები

1. ნახაზში შეტანილი ყველა ცვლილება უნდა შეთანხმდეს პროექტის ავტორთან.
2. შენობის საპროექტო ნული (±0.00) ტოლია +440.89 აბსოლუტური ნიშნულის.
3. პროექტში ყველა ზომა მოცემულია სანტიმეტრებში, ნიშნულები - მეტრებში.

მისამართი

ქ. თბილისი, ბიჭვინთის ქ. III, №13
ს/კ: 01.11.04.005.194
3869 მ²
.

ნახაზის დასახელება:

უსაფ. გეგმა +23.00 ნიშნულზე

პროექტის სახელწოდება

მრავალბინიანი საცხოვრებელი სახლის, B ბლოკის, არქიტექტურული პროექტი

| სტადია | პროექტი | | | |
|---|---|---|---|---|
| თანამდებობა | გვარი | ხელმოწერა | | |
| | | | თარიღი | 2021 წ. |
| არქიტექტორი | კ.აბულაძე | | ფორმატი | ფურცლები / მასშტაბი |
| არქიტექტორი | კ.მინდიაშვილი | | A-3 | A17 / 1:100, 1:200 |

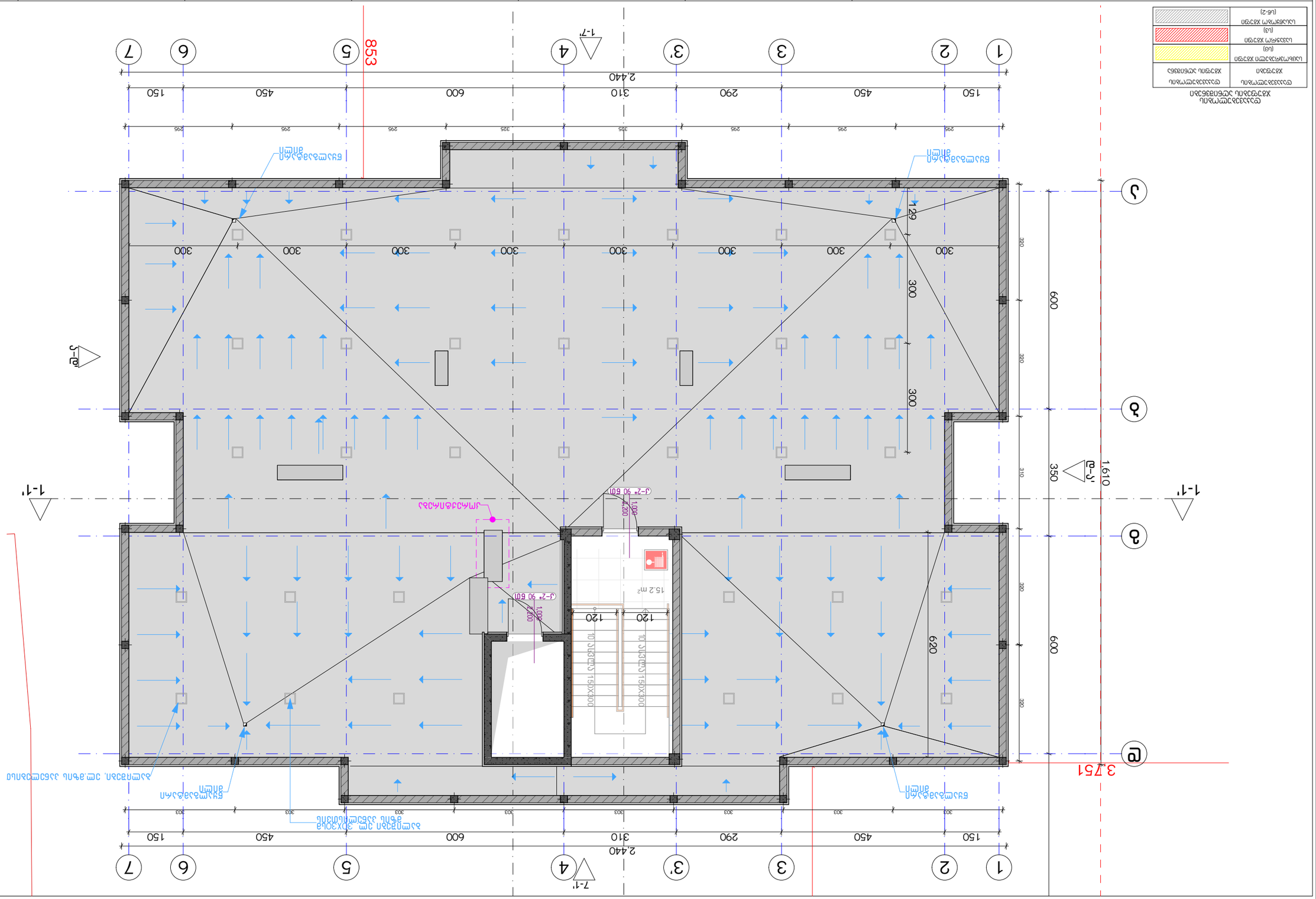
1
2
3
3'
4
5
6
7
1-1'
7-1'
853
2,440
1.610
3,751
600
620
350
310
380
300
290
310
600
450
150
295
325
303
29
120
15.2 m²
J-2* 90 60П
J-1* 90 200
10 ступеней 150x300
ЭМ1 ЭМ2 ЭМ3 ЭМ4 ЭМ5 ЭМ6 ЭМ7
Ø16 А400С L=1,200 мм, шаг 300 мм
Ø12 А400С L=1,200 мм, шаг 300 мм




დაკავებულობის ჯგუფების აღნიშვნები

| დაკავებულობის ჯგუფები | დაკავებულობის ჯგუფის აღნიშვნა |
|---|---|
| საცხოვრებელი ჯგუფი (სც) | |
| სავაჭრო ჯგუფი (ს3) | |
| სასაწყობო ჯგუფი (სწ-2) | |

ექსპლიკაცია:

კორექტირება

| № | კორექტირება | თარიღი |
|---|---|---|
| 1 | | |
| 2 | | |
| 3 | | |
| 4 | | |
| 5 | | |
| 6 | | |
| 7 | | |
| 8 | | |

პირობითი ნიშნები:

- ნაკვეთის საზღვარი
- მონოლითი
- იატაკის მოჭიმვა
- შემავსებელი
- ჭრილის ხაზი
- ±0.00 კონსტრუქციული ნიშნული
- ±0.00 არქიტექტურული ნიშნული

შენიშვნები

1. ნახაზში შეტანილი ყველა ცვლილება უნდა შეთანხმდეს პროექტის ავტორთან.
2. შენობის საპროექტო ნული (±0.00) ტოლია +440.89 აბსოლუტური ნიშნულის.
3. პროექტში ყველა ზომა მოცემულია სანტიმეტრებში, ნიშნულები - მეტრებში.

მისამართი

ქ. თბილისი, ბიჭვინთის ქ. III, №13
ს/კ: 01.11.04.005.194
3869 მ²

ნახაზის დასახელება:

უსაფ. სახურავის გეგმა +28.60 ნიშნულზე

პროექტის სახელწოდება

მრავალბინიანი საცხოვრებელი სახლის, B ბლოკის, არქიტექტურული პროექტი

| სტადია | პროექტი | |
|---|---|---|
| თანამდებობა | გვარი | ხელმოწერა |
| | | |
| არქიტექტორი | კ.აბულაძე | |
| არქიტექტორი | კ.მინდიაშვილი | |

| თარიღი | 2021 წ. | |
|---|---|---|
| ფორმატი | ფურცლები | მასშტაბი |
| A-3 | A19 | 1:100, 1:200 |

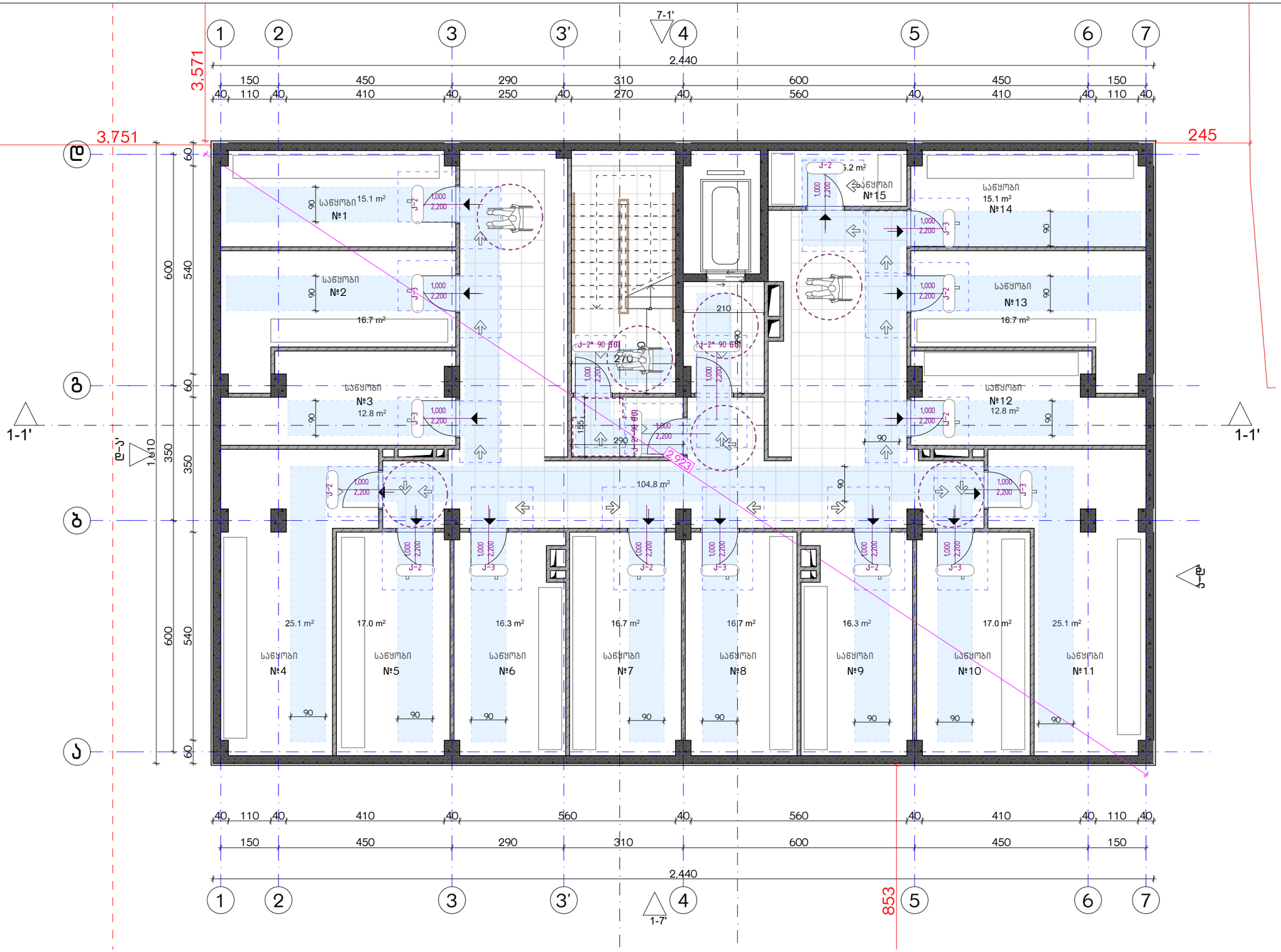


ექსპლიკაცია:

კორექტირება

| № | კორექტირება | თარიღი |
|---|---|---|
| 1 | | |
| 2 | | |
| 3 | | |
| 4 | | |
| 5 | | |
| 6 | | |
| 7 | | |
| 8 | | |

პირობითი ნიშნები:

- ნაკვეთის საზღვარი
- მონოლითი
- იატაკის მოჭიმვა
- შემავსებელი
- ჭრილის ხაზი
- ±0.00 კონსტრუქციული ნიშნული
- ±0.00 არქიტექტურული ნიშნული

შენიშვნები

1. ნახაზში შეტანილი ყველა ცვლილება უნდა შეთანხმდეს პროექტის ავტორთან.
2. შენობის საპროექტო ნული (±0.00) ტოლია +440.89 აბსოლუტური ნიშნულის.
3. პროექტში ყველა ზომა მოცემულია სანტიმეტრებში, ნიშნულები - მეტრებში.

მისამართი

ქ. თბილისი, ბიბვინთის ქ. III, №13
ს/კ: 01.11.04.005.194
3869 მ²

ნახაზის დასახელება:

მისაწვდომობის გეგმა -3.00 ნიშნულზე

პროექტის სახელწოდება

მრავალბინიანი საცხოვრებელი სახლის,
**B** ბლოკის, არქიტექტურული პროექტი

| | | | | |
|---|---|---|---|---|
| სტადია | პროექტი | | | |
| თანაშემდგომი | გვარი | ხელმოწერა | | |
| | | | თარიღი | 2021 წ. |
| არქიტექტორი | ქ.აბულაძე | | ფურცელი | ფურცლები | მასშტაბი |
| არქიტექტორი | ქ.მინდიაშვილი | | A-3 | A20 | 1:100 |

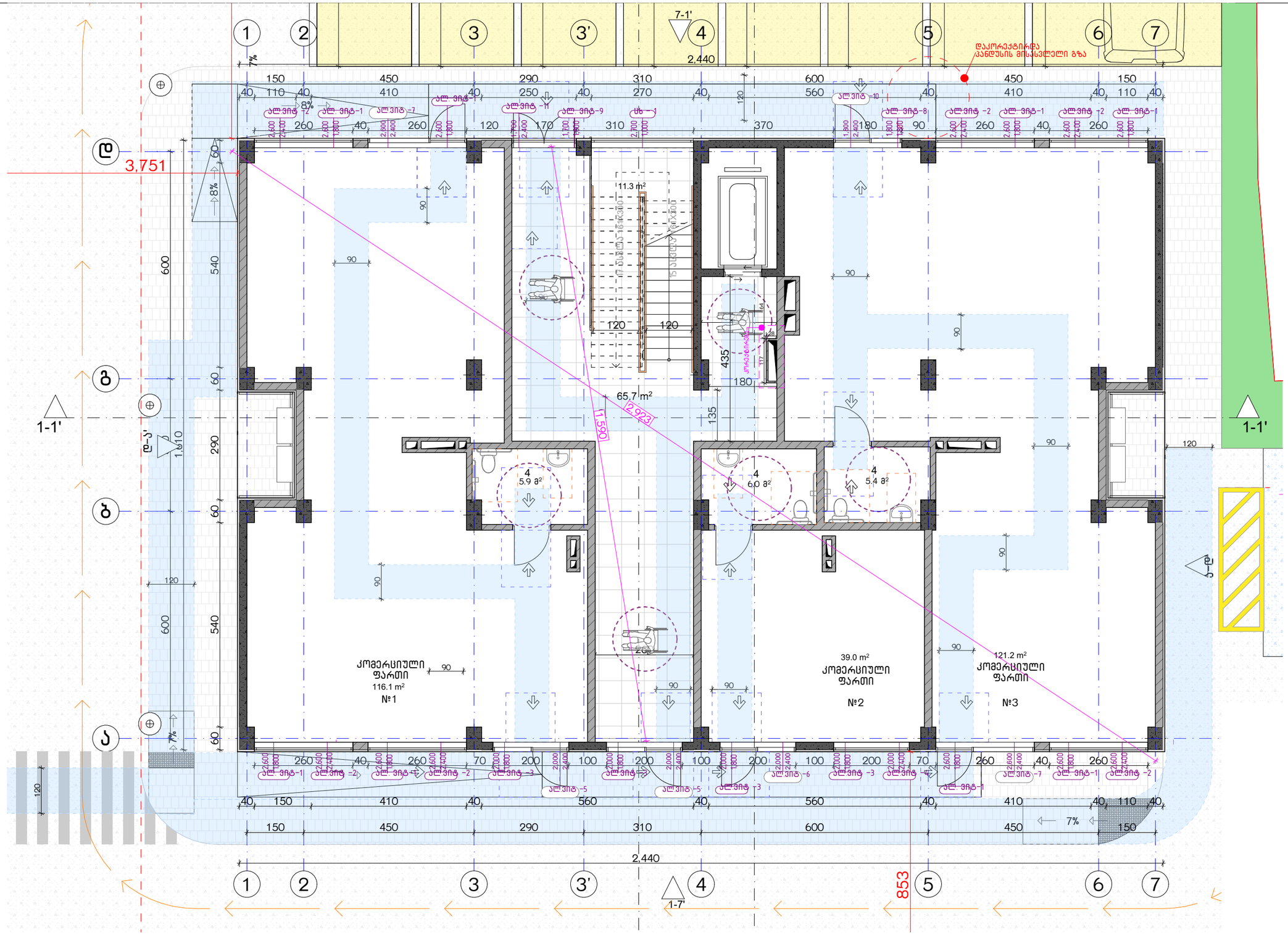


ექსპლიკაცია:

| კორექტირება | | |
|---|---|---|
| № | კორექტირება | თარიღი |
| 1 | | |
| 2 | | |
| 3 | | |
| 4 | | |
| 5 | | |
| 6 | | |
| 7 | | |
| 8 | | |

პირობითი ნიშნები:

- ნაკვეთის საზღვარი
- მონოლითი
- იატაკის მოპირკეთება
- შემავსებელი
- ჭრილის ხაზი
- ±0.00 კონსტრუქციული ნიშნული
- ±0.00 არქიტექტურული ნიშნული

შენიშვნები

1. ნახაზში შეტანილი ცვლილება უნდა შეთანხმდეს პროექტის ავტორთან.
2. შენობის საპროექტო ნული (±0.00) ტოლია +440.89 აბსოლუტური ნიშნულის.
3. პროექტში ყველა ზომა მოცემულია სანტიმეტრებში, ნიშნულები - მეტრებში.

მისამართი

ქ. თბილისი, ბიბინეთის ქ. III, №13
ს/კ: 01.11.04.005.194
3869 მ²

ნახაზის დასახელება:

მისაწვდომობის გეგმა 0.00 ნიშნულზე

პროექტის სახელწოდება

მრავალბინიანი საცხოვრებელი სახლის,
**B** ბლოკის, არქიტექტურული პროექტი

| | | |
|---|---|---|
| სტადია | პროექტი | |
| თანამდებობა | გვარი | ხელმოწერა |
| არქიტექტორი | კ.აბულაძე | |
| არქიტექტორი | ქ.მინდიაშვილი | |

| | | |
|---|---|---|
| თარიღი | 2021 წ. | |
| ფურცლის | ფურცლები | მასშტაბი |
| A-3 | A21 | 1:100 |

| | | | |
|---|---|---|---|
| Проектировщик: | Многоквартирный жилой комплекс «Ясный берег» | | |
| Объект: | Многоквартирный жилой комплекс «Ясный берег» | | |
| Стадия | Лист | Листов | |
| Р | 1 | 1 | |
| Генеральный директор | | | |
| Главный архитектор проекта | | | |
| Главный инженер проекта | | | |
| Начальник отдела | | | |
| Разработал | | | |
| Н. контроль | | | |

Условные обозначения:

- Граница земельного участка
- Красная линия
- Здание
- Ограждение
- Проезд
- Тротуар
- Газон
- Зеленые насаждения

Ведомость элементов благоустройства:

| № | Наименование | Кол-во |
|---|---|---|
| 1 | Скамья | 4 |
| 2 | Урна | 2 |
| 3 | Качели | 1 |
| 4 | Песочница | 1 |
| 5 | Горка | 1 |
| 6 | Детский комплекс | 1 |
| 7 | Спортивная площадка | 1 |
| 8 | Велопарковка | 1 |

Ведомость покрытий:

| № | Наименование | Площадь, м² |
|---|---|---|
| 1 | Асфальтобетон | 1250 |
| 2 | Тротуарная плитка | 480 |
| 3 | Газон | 2100 |
| 4 | Резиновое покрытие | 320 |

Экспликация зданий и сооружений:

| № | Наименование | Этажность | Площадь, м² |
|---|---|---|---|
| 1 | Жилой дом | 5 | 1250 |
| 2 | Трансформаторная подстанция | 1 | 25 |

Технико-экономические показатели:

| Показатель | Значение |
|---|---|
| Площадь участка | 0,85 га |
| Площадь застройки | 0,12 га |
| Площадь покрытий | 0,48 га |
| Площадь озеленения | 0,21 га |
| Коэффициент застройки | 0,14 |
| Коэффициент плотности | 0,56 |

Примечания:

1. Все размеры даны в миллиметрах, если не указано иное.
2. Отметки даны в Балтийской системе высот.
3. Привязка осей выполнена к существующим зданиям.
4. Ведомость элементов благоустройства составлена по проекту.
5. Ведомость покрытий составлена по проекту.
6. Экспликация зданий и сооружений составлена по проекту.
7. Технико-экономические показатели составлены по проекту.
8. Условные обозначения приняты по ГОСТ.

| | | | |
|---|---|---|---|
| Разработал | | | |
| Проверил | | | |
| Н. контроль | | | |
| ГИП | | | |
| Утвердил | | | |
| Дата | 2021 г. | | |
| Стадия | Лист | Листов | |
| Р | 1 | 1 | |
| Масштаб | 1:100 | | |

| | | | |
|---|---|---|---|
| Зона: | Дом/корпус | Очередь | Раздел: |
| | | | Экспликация помещений |

| № | Наименование | Описание |
|---|---|---|
| 1 | Граница земельного участка | |
| 2 | Красная линия | |
| 3 | Граница зоны с особыми условиями использования территории | |
| 4 | Граница зоны охраняемого объекта | |
| 5 | Граница зоны с особыми условиями использования территории | |
| 6 | Граница зоны с особыми условиями использования территории | |
| 7 | Граница зоны с особыми условиями использования территории | |
| 8 | Граница зоны с особыми условиями использования территории | |

Система координат
МСК-23 зона 1

Перечень координат характерных точек границ зоны с особыми условиями использования территории

| № | X | Y |
|---|---|---|
| 1 | 6 | 7 |
| 2 | 6 | 7 |
| 3 | 6 | 7 |
| 4 | 6 | 7 |
| 5 | 6 | 7 |
| 6 | 6 | 7 |
| 7 | 6 | 7 |
| 8 | 6 | 7 |

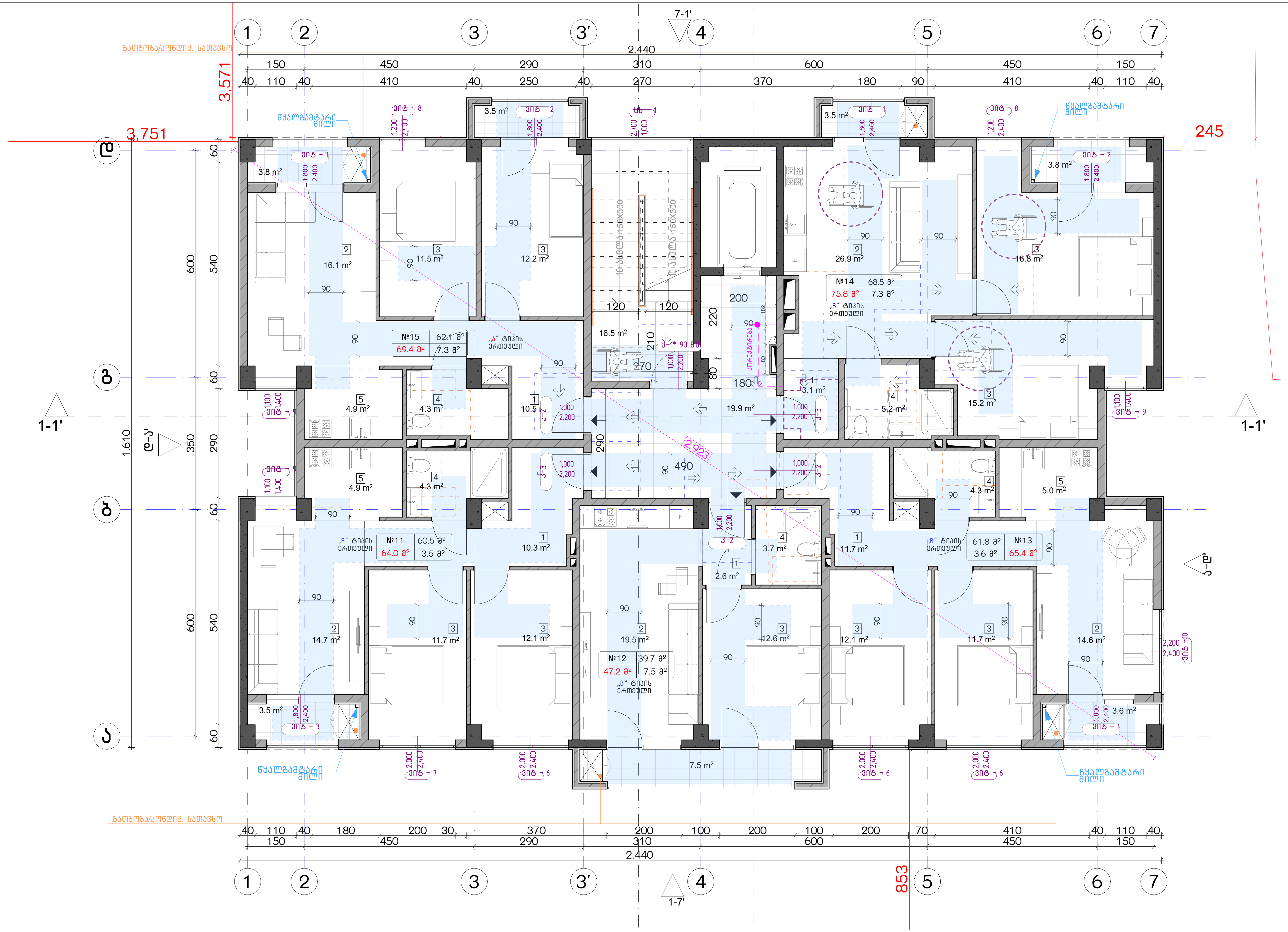


ექსპლიკაცია:

კორექტირება

| № | კორექტირება | თარიღი |
| --- | --- | --- |
| 1 | | |
| 2 | | |
| 3 | | |
| 4 | | |
| 5 | | |
| 6 | | |
| 7 | | |
| 8 | | |

პირობითი ნიშნები:

- ნაკვეთის საზღვარი
- მონოლითი
- იატაკის მოჭიმვა
- შემავსებელი
- ჭრილის ხაზი
- ±0.00 კონსტრუქციული ნიშნული
- ±0.00 არქიტექტურული ნიშნული

შენიშვნები

1. ნახაზში შეტანილი ყველა ცვლილება უნდა შეთანხმდეს პროექტის ავტორთან.
2. შენობის საპროექტო ნული (±0.00) ტოლია +440.89 აბსოლუტური ნიშნულის.
3. პროექტში ყველა ზომა მოცემულია სანტიმეტრებში, ნიშნულები - მეტრებში.

მისამართი

ქ. თბილისი, ბიჭვინთის ქ. III, №13
ს/კ: 01.11.04.005.194
3869 მ²

ნახაზის დასახელება:

მისაღვდომობის გეგმა +11.00 ნიშნულზე

პროექტის სახელწოდება

მრავალბინიანი საცხოვრებელი სახლის, B ბლოკის, არქიტექტურული პროექტი

| სტადია | პროექტი | |
| --- | --- | --- |
| თანამდებობა | გვარი | ხელმოწერა |
| | | |
| არქიტექტორი | კ.აბულაძე | |
| არქიტექტორი | კ.მინდიაშვილი | |

| თარიღი | 2021 წ. | |
| --- | --- | --- |
| ფორმატი | ფურცლები | მასშტაბი |
| A-3 | A24 | 1:100 |

| | |
|---|---|
| ვარიანტის დასახელება: | |
| პროექტის დამკვეთი: | |
| ობიექტის მისამართი: | |
| პროექტის ეტაპი: | |
| ნახაზის დასახელება: | |
| ნახაზის ნომერი: | |
| ავტორთა კოლექტივი: | |
| ხელმძღვანელი: | |
| კონსულტანტი: | |
| დირექტორი: | |
| ნახაზის მასშტაბი: | |
| ფორმატი: | |
| ნახაზის ფორმატი: | |
| ნახაზის ტიპი: | |
| ნახაზის ნომერ

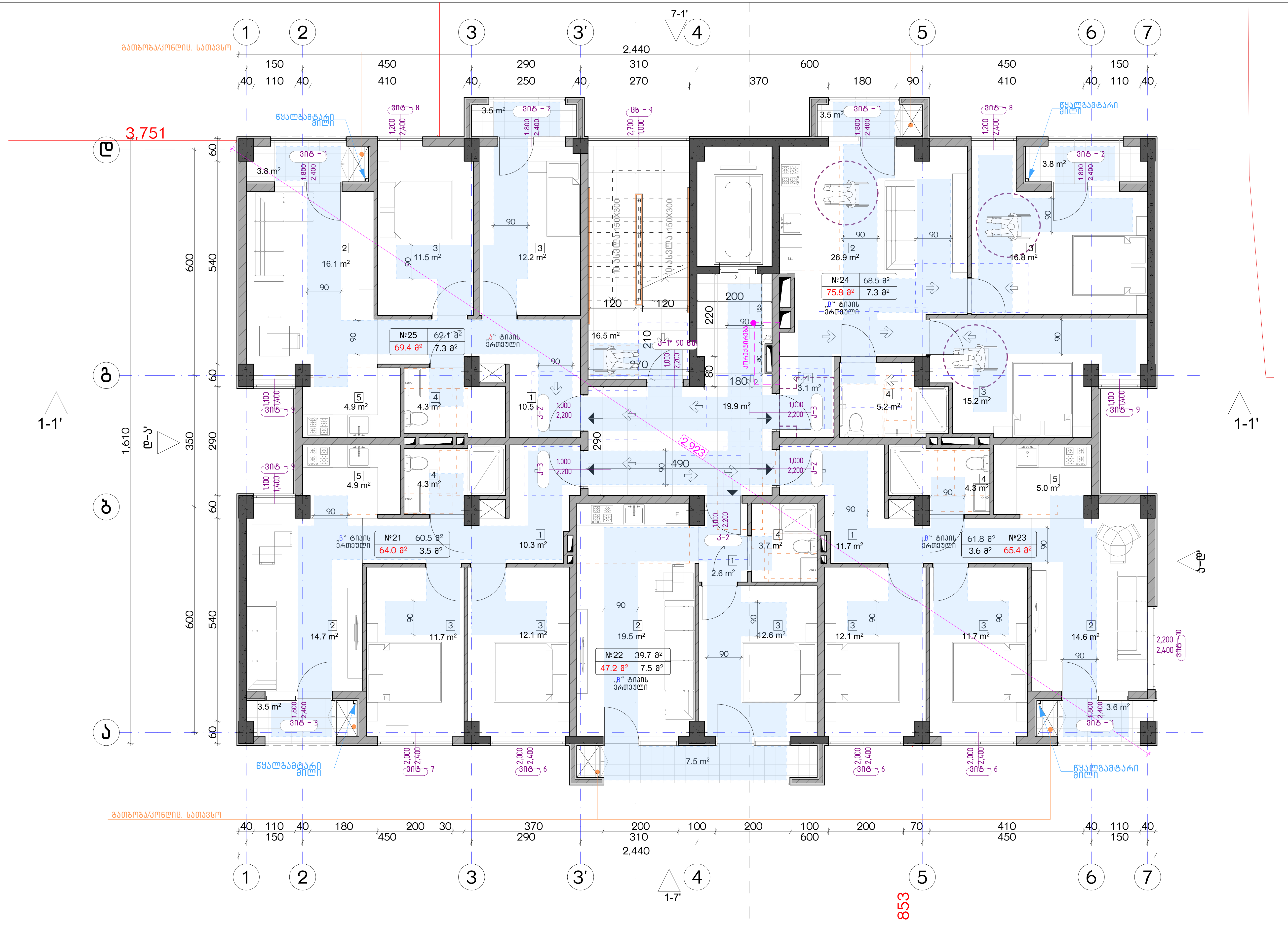


| ექსპლიკაცია: |
|---|
| |

კორექტირება

| № | კორექტირება | თარიღი |
|---|---|---|
| 1 | | |
| 2 | | |
| 3 | | |
| 4 | | |
| 5 | | |
| 6 | | |
| 7 | | |
| 8 | | |

პირობითი ნიშნები:

- ნაკვეთის საზღვარი
- მონოლითი
- იატაკის მოჭიმვა
- შემავსებელი
- ჭრილის ხაზი
- ±0.00 კონსტრუქციული ნიშნული
- ±0.00 არქიტექტურული ნიშნული

შენიშვნები

1. ნახაზში შეტანილი ყველა ცვლილება უნდა შეთანხმდეს პროექტის ავტორთან.
2. შენობის საპროექტო ნული (±0.00) ტოლია +440.89 აბსოლუტური ნიშნულის.
3. პროექტში ყველა ზომა მოცემულია სანტიმეტრებში, ნიშნულები - მეტრებში.

მისამართი

ქ. თბილისი, ბიჭვინთის ქ. III, №13
ს/კ: 01.11.04.005.194
3869 მ²

ნახაზის დასახელება:

მისაწვდომობის გეგმა +17.00 ნიშნულზე

პროექტის სახელწოდება

მრავალბინიანი საცხოვრებელი სახლის, **B** ბლოკის, არქიტექტურული პროექტი

| სტადია | პროექტი | |
|---|---|---|
| თანამდებობა | გვარი | ხელმოწერა |
| | | |
| არქიტექტორი | კ.აბულაძე | |
| არქიტექტორი | კ.მინდიაშვილი | |

| თარიღი | 2021 წ. | |
|---|---|---|
| ფორმატი | ფურცლები | მასშტაბი |
| A-3 | A26 | 1:100 |

| | |
|---|---|
| Заглавие: | Архитектурен проект |
| Архитектурно бюро: | „Архитектурно бюро Стефанов“ ЕООД |
| Адрес: | гр. София, ул. „Цар Иван Асен II“ №15 |
| Телефон: | 0888 123 456 |
| Е-поща: | office@stefanov-arch.bg |
| Възложител: | Иванка Петрова Димитрова |
| Обект: | Жилищна сграда с 8 апартамента и подземен гараж |
| Местоположение: | ул. „Цар Иван Асен II“ №15, гр. София, ж.к. Лозенец |
| Етап: | Работен проект |
| Фаза: | Архитектурна част |
| Мащаб: | 1:100 |
| Лист №: | А-3 |
| Дата: | 2021 г. |

| № | Дата | Описание |
|---|---|---|
| 1 | | |
| 2 | | |
| 3 | | |
| 4 | | |
| 5 | | |
| 6 | | |
| 7 | | |
| 8 | | |

**Легенда:**

- Бъдещо ниво терен
- Нивелетен план
- Стоманобетонова стена
- Тухлена зидария
- Гипсокартонова преграда
- Ос на колона
- Ос на носеща стена
- Ос на сграда
- Ос на симетрия
- Ос на ротация
- Ос на разрез
- Ос на фасада
- Ос на сечение
- Ос на детайл
- Ос на изглед
- Ос на перспектива
- Ос на аксонометрия
- Ос на експлозивна аксонометрия
- Ос на изометрия
- Ос на диметрия
- Ос на триметрия
- Ос на перспективна аксонометрия
- Ос на перспективна експлозивна аксонометрия
- Ос на перспективна изометрия
- Ос на перспективна диметрия
- Ос на перспективна триметрия
- Ос на перспективна аксонометрична експлозивна изометрия
- Ос на перспективна аксонометрична експлозивна диметрия
- Ос на перспективна аксонометрична експлозивна триметрия
- Ос на перспективна аксонометрична изометрична експлозивна диметрия
- Ос на перспективна аксонометрична изометрична експлозивна триметрия
- Ос на перспективна аксонометрична изометрична диметрична експлозивна триметрия
- Ос на перспективна аксонометрична изометрична диметрична триметрична експлозивна триметрия
- Ос на перспективна аксонометрична изометрична диметрична триметрична експлозивна изометрия
- Ос на перспективна аксонометрична изометрична диметрична триметрична експлозивна ди

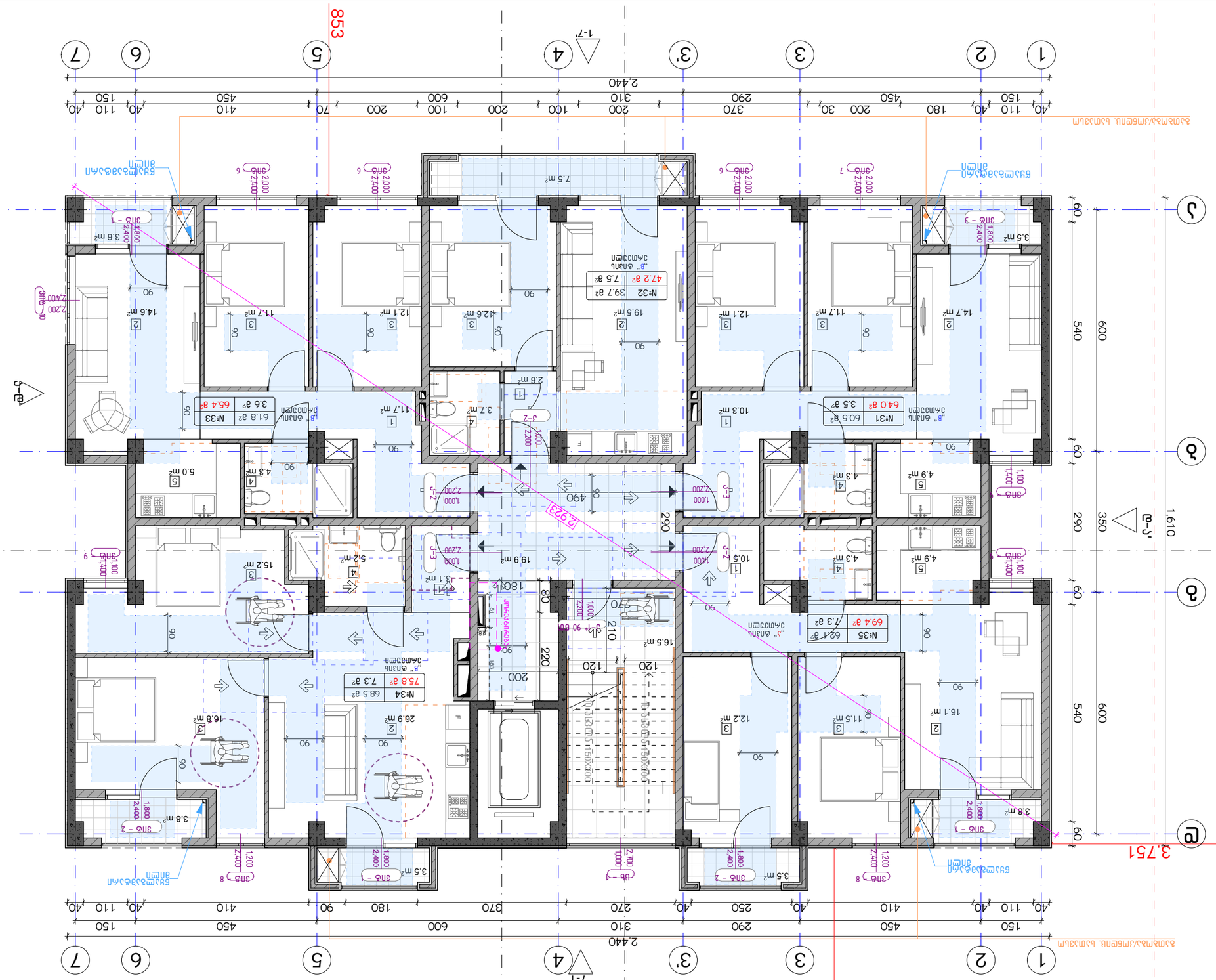
853
3,751
2,440
1-7'
1
2
3
3'
4
5
6
7
А
Б
В
Г
Д
1-1'
7-1'
Б-Г
Г-Д
Д-Е
Е-Ж
Ж-З
З-И
И-К
К-Л
Л-М
М-Н
Н-О
О-П
П-Р
Р-С
С-Т
Т-У
У-Ф
Ф-Х
Х-Ц
Ц-Ч
Ч-Ш
Ш-Щ
Щ-Ъ
Ъ-Ь
Ь-Э
Э-Ю
Ю-Я
Я-А
А-Б
Б-В
В-Г
Г-Д
Д-Е
Е-Ж
Ж-З
З-И
И-К
К-Л
Л-М
М-Н
Н-О
О-П
П-Р
Р-С
С-Т
Т-У
У-Ф
Ф-Х
Х-Ц
Ц-Ч
Ч-Ш
Ш-Щ
Щ-Ъ
Ъ-Ь
Ь-Э
Э-Ю
Ю-Я
Я-А
А-Б
Б-В
В-Г
Г-Д
Д-Е
Е-Ж
Ж-З
З-И
И-К
К-Л
Л-М
М-Н
Н-О
О-П
П-Р

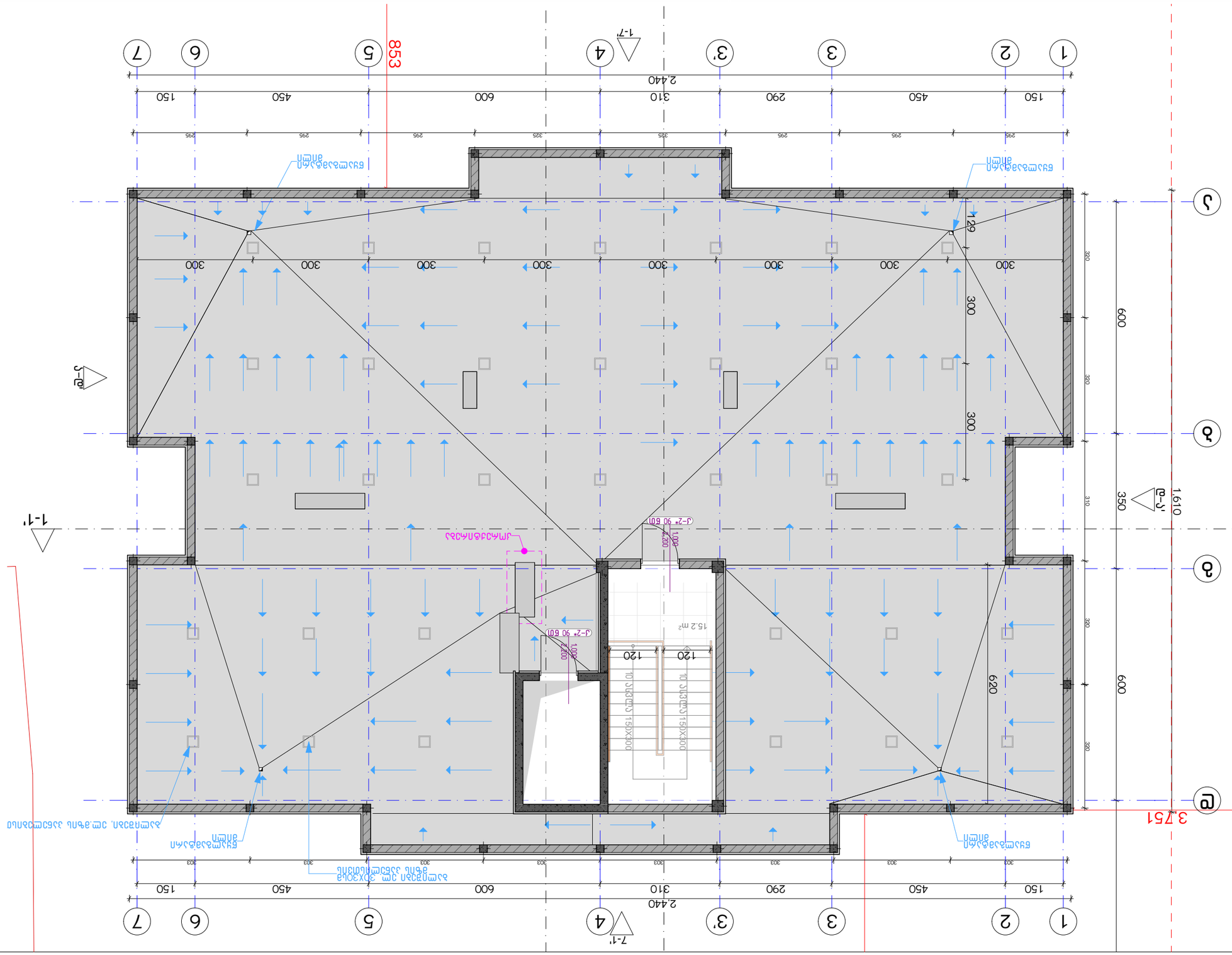
1
2
3
3'
4
5
6
7
1-7'
2,440
150
450
290
310
600
150
853
1-1'
J
B
V
G
3,751
600
620
380
350
1,610
J-2* 90 60П
1,000
2,200
15.2 m²
120
120
10 ступеней 150x300
J-1* 90 60П
1,000
2,200
29
300
295
325
310
JM4.5.3.8.M.2.5.2
ЕЧ.2.8.2.2.М.Ч.Ч.2
ЕЧ.2.8.2.2.М.Ч.Ч.2
ЕЧ.2.8.2.2.М.Ч.Ч

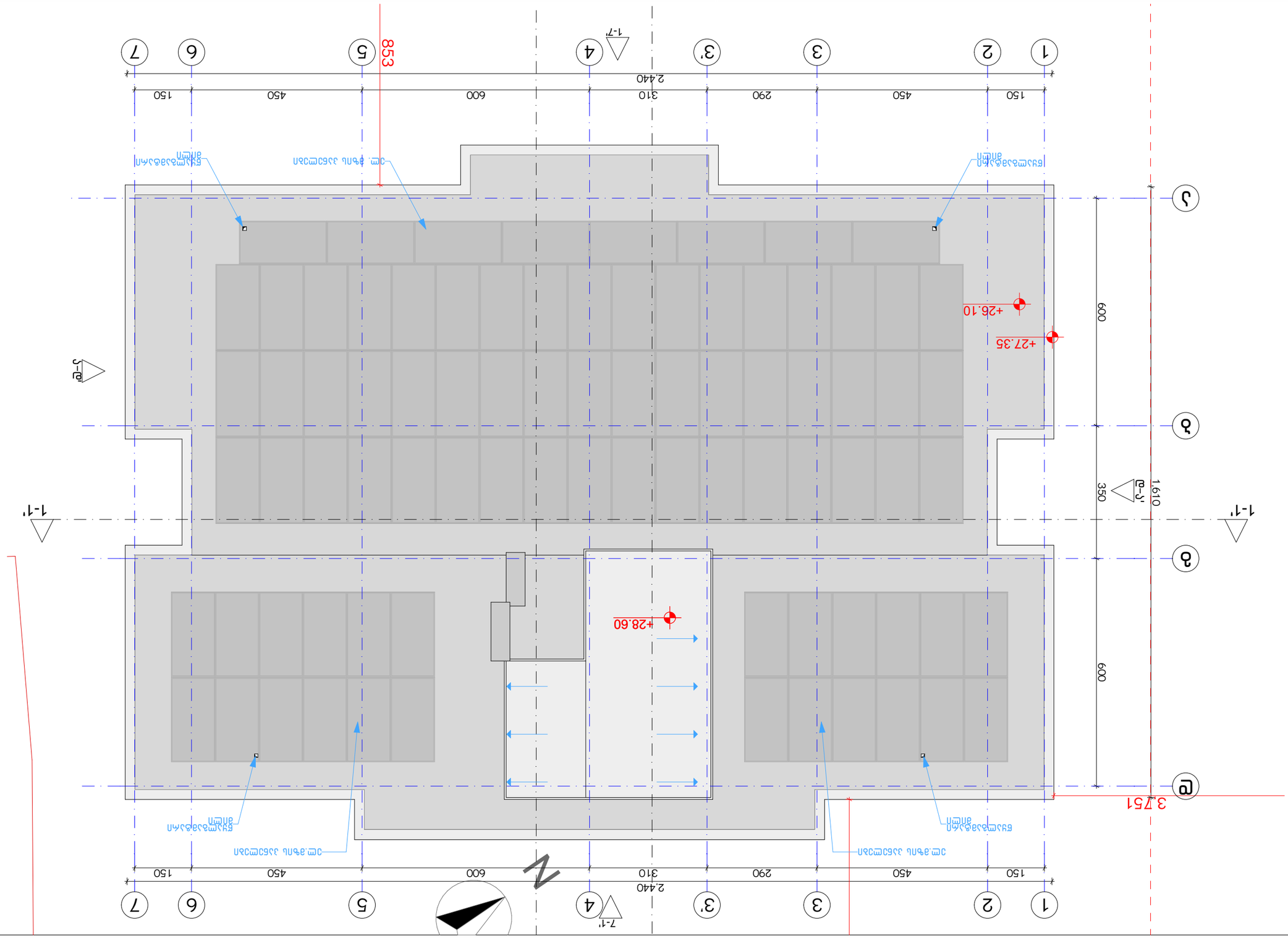


| | |
|---|---|
| ნახაზის დანიშნულება: | ფასადების ანაწყობის სქემა |
| პროექტის ეტაპი: | დეტალური |

**ანოტაციები:**

1. ნახაზზე მოცემული ზომები მოცემულია მილიმეტრებში, თუ სხვა რამ არ არის მითითებული.
2. ფასადის სანაპირო ზოლი ტოლია (±0.00) ტერიტორიის +440.89 აბსოლუტურ ნიშნულზე.
3. ანოტაციებში მოცემული ზომები და ნიშნულები ეხება მხოლოდ ფასადების ანაწყობის სქემებს.

**ფასადის ანაწყობის სქემა:**

| № | ელემენტის დასახელება | ფასი |
|---|---|---|
| 1 | | |
| 2 | | |
| 3 | | |
| 4 | | |
| 5 | | |
| 6 | | |
| 7 | | |
| 8 | | |

**ნიშნულების ცხრილი:**

| | |
|---|---|
| ნიშნულის ტიპი | ნიშნული |
| ფასადის ზედა ნიშნული | +28.60 |
| ფასადის ქვედა ნიშნული | ±0.00 |

**ფასადის ანაწყობის სქემა:**

| | |
|---|---|
| ნახაზის დანიშნულება: | ფასადების ანაწყობის სქემა |
| პროექტის ეტაპი: | დეტალური |

**ფასადის ანაწყობის სქემა**
**B** ჯალის ტბა, ალმაზიანი ტერიტორია
ანოტაცია

| | |
|---|---|
| ნახაზის ტიპი | ანოტაცია |
| ნახაზის ნომერი | A-3 |
| ფორმატი | A30 |
| მასშტაბი | 1:100 |
| დასრულების თარიღი | 2021 წ. |

**ფასადის ანაწყობის სქემა**
ბეტონის ფილა

| | |
|---|---|
| ავტორი | |
| შემსრულებელი | |
| კონტროლი | |
| ნორმატიული კონტროლი | |

**ავტორი:** გიორგი ბერიძე
**შემსრულებელი:** ნინო ქავთარაძე
**კონტროლი:** დავით ლომიძე
**ნორმატიული კონტროლი:** ეკატერინე ჩხეიძე

**ფასადის ანაწყობის სქემა**
ბეტონის ფილა
ბაზალტის ბათქაშის ფასადის პანელი
ალუმინის ფანჯრის ბლოკი
ალუმინის კარის ბლოკი

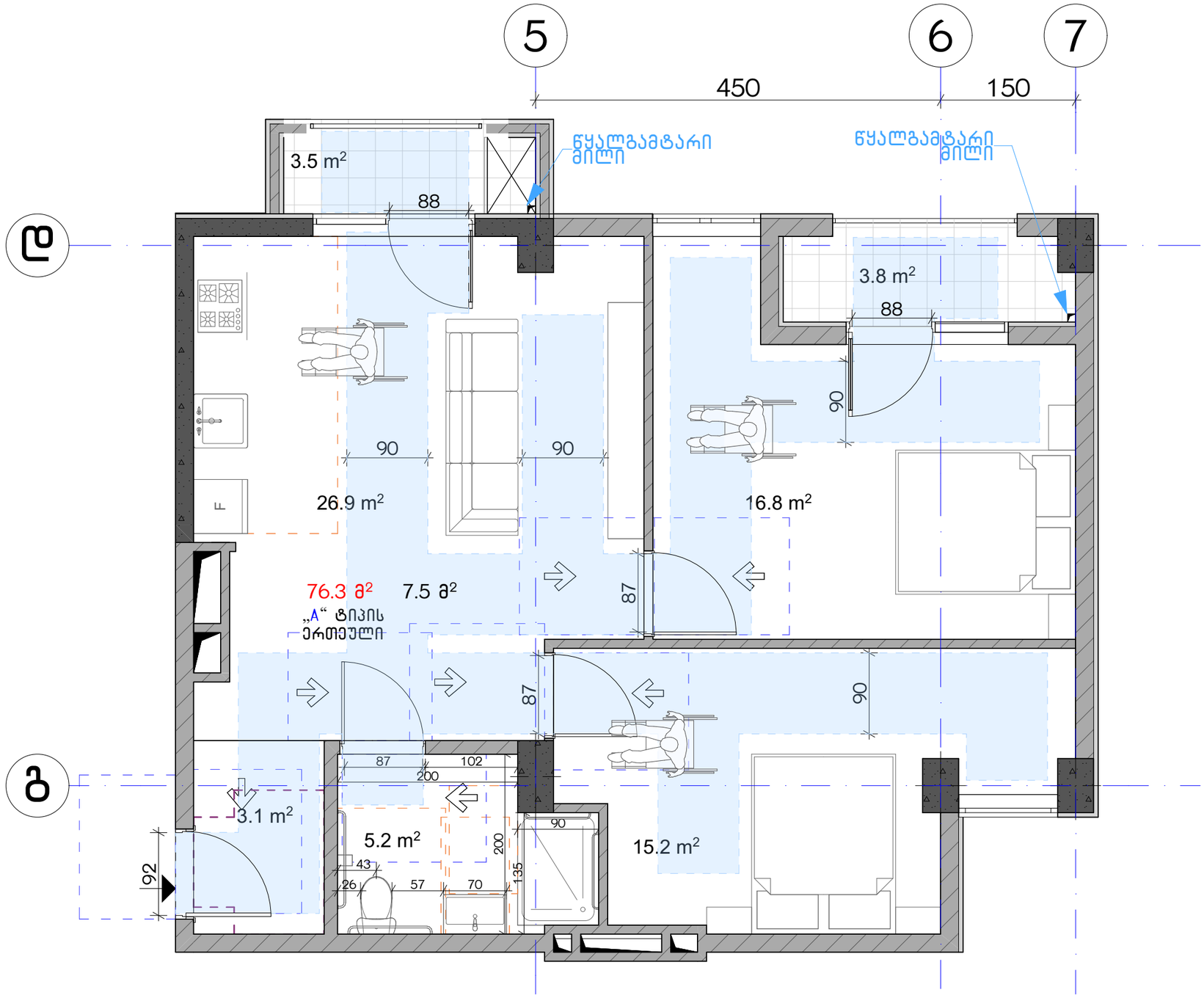


| ექსპლიკაცია: | კორექტირება | | | პირობითი ნიშნები: | შენიშვნები | ნახაზის დასახელება: | პროექტის სახელწოდება | |
|---|---|---|---|---|---|---|---|---|
| | № | კორექტირება | თარიღი | ნაკვეთის საზღვარი<br>მონოლითი<br>იატაკის მოჭიმვა<br>შემავსებელი<br>ჭრილის ხაზი<br>±0.00 კონსტრუქციული ნიშნული<br>±0.00 არქიტექტურული ნიშნული | 1. ნახაზში შეტანილი ცვლილება უნდა შეთანხმდეს პროექტის ავტორთან.<br>2. შენობის საპროექტო ნული (±0.00) ტოლია +440.89 აბსოლუტური ნიშნულის.<br>3. პროექტში ყველა ზომა მოცემულია სანტიმეტრებში, ნიშნულები - მეტრებში.<br>მისამართი<br>ქ. თბილისი, ბიგვინთის ქ. III, №13<br>ს/კ: 01.11.04.005.194<br>3869 მ² | ტიპის ბინა | მრავალბინიანი საცხოვრებელი სახლის,<br>**B** ბლოკის, არქიტექტურული პროექტი | |
| | 1 | | | | | | სტადია: პროექტი | |
| | 2 | | | | | | თანამდებობა: გვარი: ხელმოწერა: | |
| | 3 | | | | | | | თარიღი: 2021 წ. |
| | 4 | | | | | | არქიტექტორი: კ.აბულაძე | ფურცლები: მასშტაბი: |
| | 5 | | | | | | არქიტექტორი: ქ.მინდიაშვილი | A-3 A31 1:50 |
| | 6 | | | | | | | |
| | 7 | | | | | | | |
| | 8 | | | | | | | |

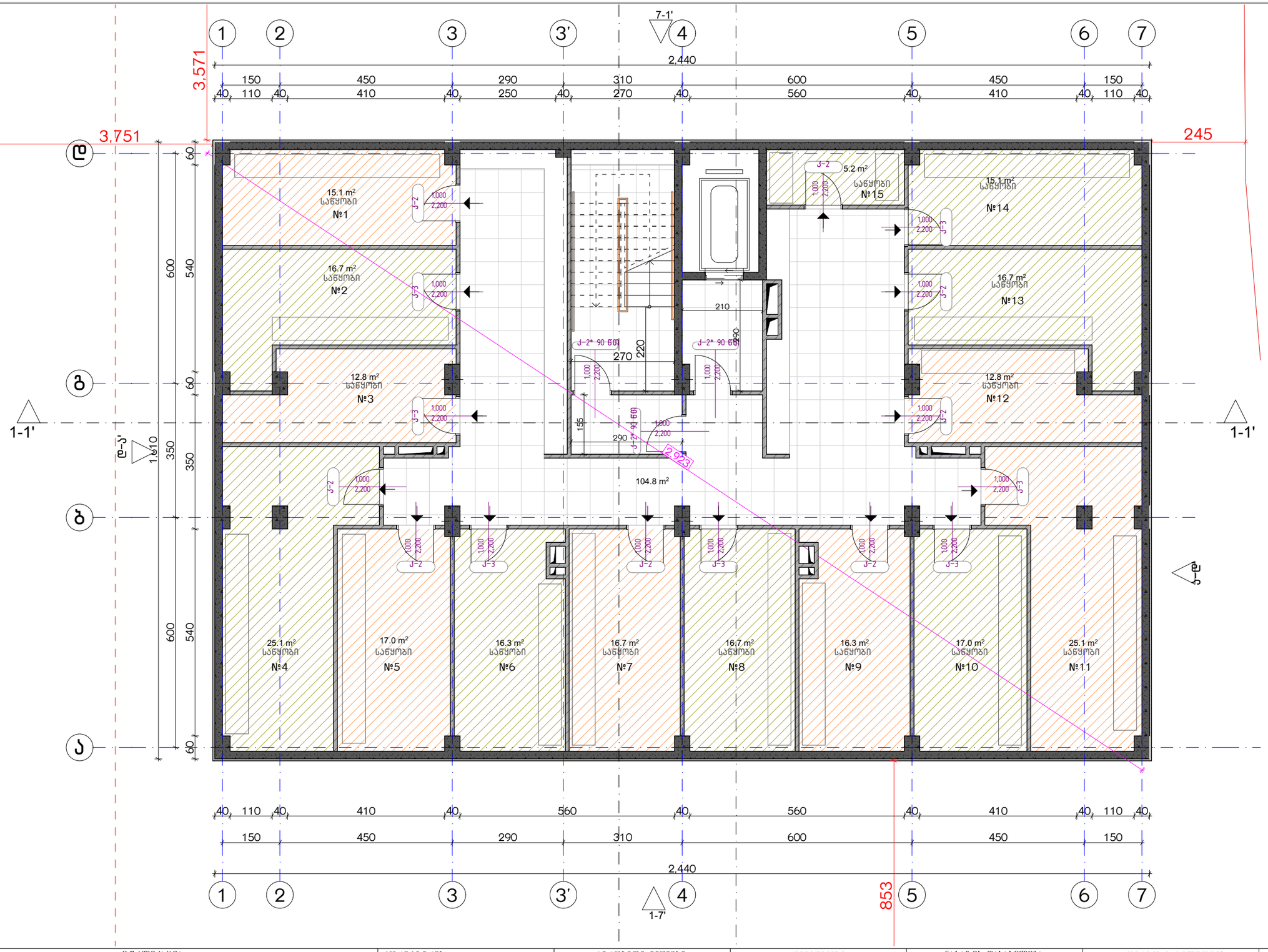


ექსპლიკაცია:

1. ჰოლი/შემოსასვლელი
2. საერთო ოთახი - სამზარეულო
3. საძინებელი
4. სპ. წერტილი
5. აივანი

განაშენიანების ფართობი - 392.8 მ²
კიბის უჯრედისა და სადარბაზოს ფართობი - 104.5 მ²
სარდაფი - 244.6 მ²

კორექტირება

| № | კორექტირება | თარიღი |
|---|---|---|
| 1 | | |
| 2 | | |
| 3 | | |
| 4 | | |
| 5 | | |
| 6 | | |
| 7 | | |
| 8 | | |

პირობითი ნიშნები:

- ნაკვეთის საზღვარი
- მონოლითი
- ბატაკის მოზიდვა
- შემავსებელი
- ჭრილის ხაზი
- ±0.00 კონსტრუქციული ნიშნული
- ±0.00 არქიტექტურული ნიშნული

შენიშვნები

1. ნახაზში შეტანილი ცვლილება უნდა შეთანხმდეს პროექტის ავტორთან.
2. შენობის საპროექტო ნული (±0.00) ტოლია +440.89 აბსოლუტური ნიშნულის.
3. პროექტში ყველა ზომა მოცემულია სანტიმეტრებში, ნიშნულები - მეტრებში.

მისამართი

ქ. თბილისი, ბიჭვინთის ქ. III, №13
ს/კ: 01.11.04.005.194
3869 მ²
.

ნახაზის დასახელება:

ბეგმა -3.00 ნიშნულზე

პროექტის სახელწოდება

მრავალბინიანი საცხოვრებელი სახლის, **B** ბლოკის, არქიტექტურული პროექტი

| სტადია | პროექტი | |
|---|---|---|
| თანაფლობა | ბჭარი | ხელმოწერა |
| არქიტექტორი | ქ.აბულაძე | |
| არქიტექტორი | ქ.მინდიაშვილი | |

თარიღი 2021 წ.

| ფურცლატო | ფურცლები | მასშტაბი |
|---|---|---|
| A-3 | A32 | 1:100 |

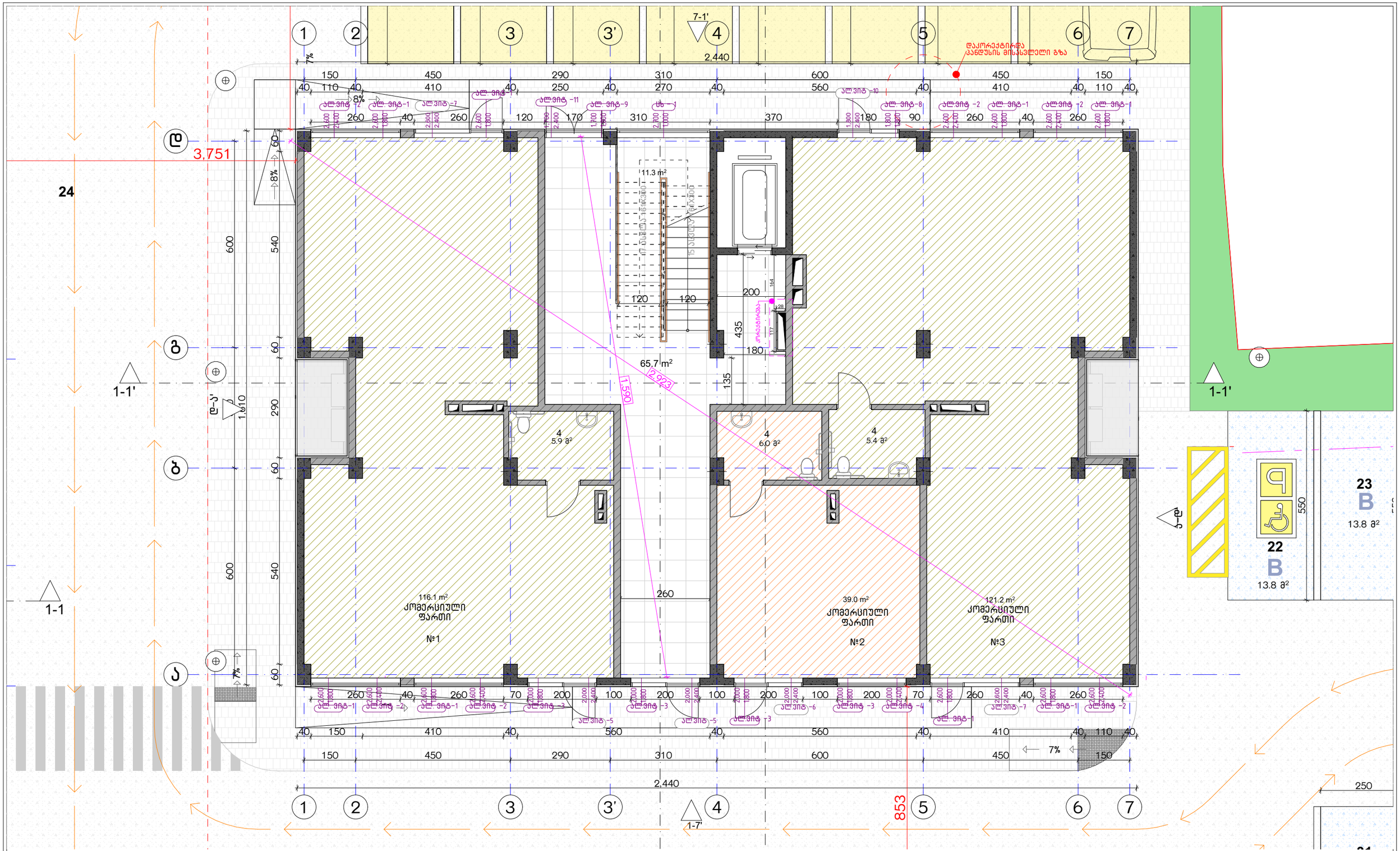


ექსპლიკაცია:

1. ჰოლი/შემოსასვლელი
2. საერთო ოთახი - სამზარეულო
3. საძინებელი
4. სვ. წერტილი
5. აივანი

კორექტირება

| № | კორექტირება | თარიღი |
|---|---|---|
| 1 | | |
| 2 | | |
| 3 | | |
| 4 | | |
| 5 | | |
| 6 | | |
| 7 | | |
| 8 | | |

პირობითი ნიშნები:

- ნაკვეთის საზღვარი
- მონოლითი
- იატაკის მოჯიმვა
- შემავსებელი
- ჭრილის ხაზი
- ±0.00 კონსტრუქციული ნიშნული
- ±0.00 არქიტექტურული ნიშნული

შენიშვნები

1. ნახაზში შეტანილი ცვლილება უნდა შეთანხმდეს პროექტის ავტორთან.
2. შენობის საპროექტო ნული (±0.00) ტოლია +440.89 აბსოლუტური ნიშნულის.
3. პროექტში ყველა ზომა მოცემულია სანტიმეტრებში, ნიშნულები - მეტრებში.

მისამართი

ქ. თბილისი, ბებვინოთის ქ. III, №13
ს/კ: 01.11.04.005.194
3869 მ²

ნახაზის დასახელება:

ბეგმა 0.00 ნიშნულზე

პროექტის სახელწოდება

მრავალბინიანი საცხოვრებელი სახლის, **B** ბლოკის, არქიტექტურული პროექტი

| სტადია | პროექტი | |
|---|---|---|
| თანამდებობა | გვარი | ხელმოწერა |
| არქიტექტორი | ქ.აბულაძე | |
| არქიტექტორი | ქ.მინდიაშვილი | |

| თარიღი | 2021 წ. | |
|---|---|---|
| ფურცელი | ფურცლები | მასშტაბი |
| A-3 | A33 | 1:100 |

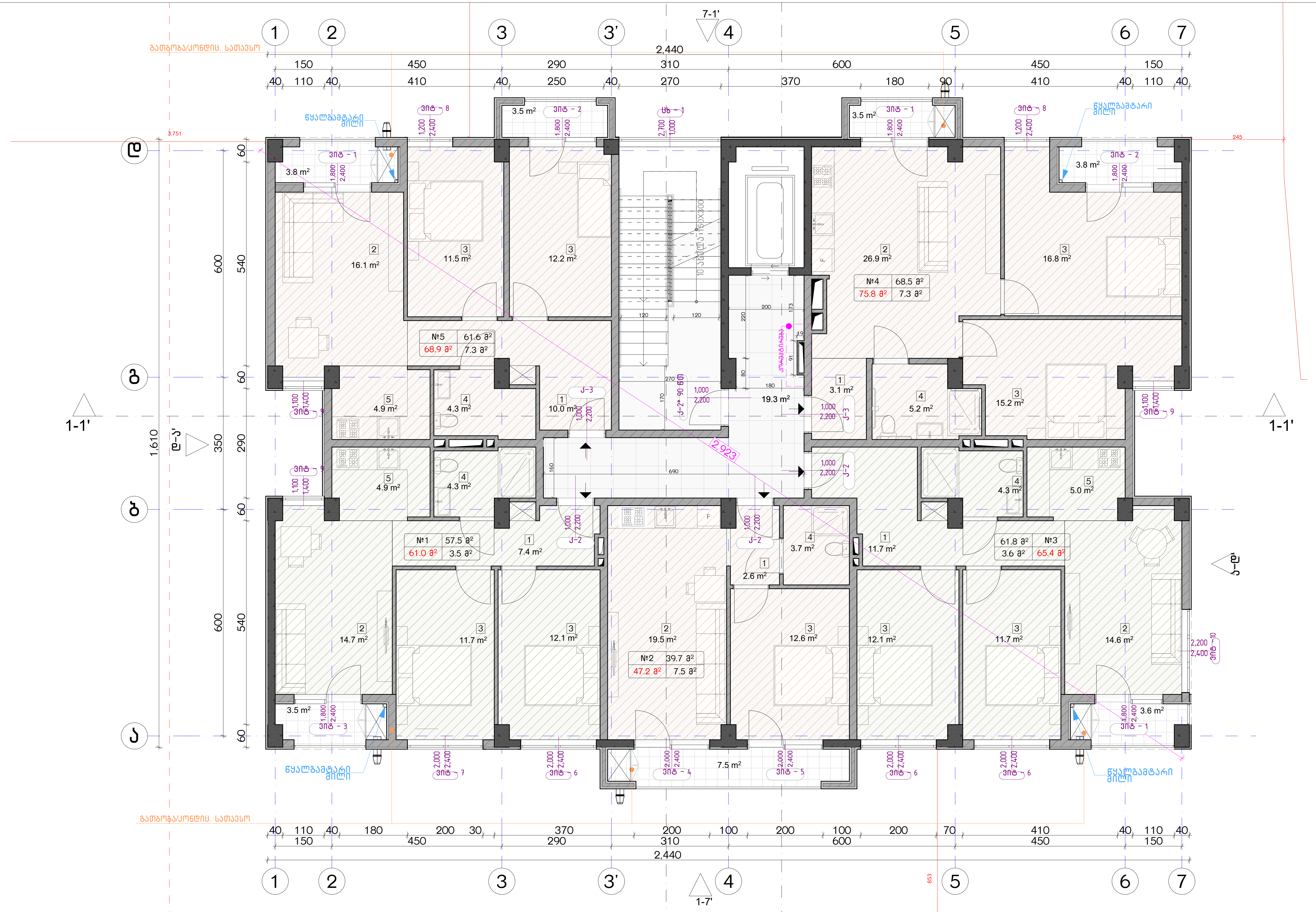


| ექსპლიკაცია: |
|---|
| 1. ჰოლი/შემოსასვლელი |
| 2. საერთო ოთახი - სამზარეულო |
| 3. საძინებელი |
| 4. სვ. წერტილი |
| 5. აივანი |

**კორექტირება**

| № | კორექტირება | თარიღი |
|---|---|---|
| 1 | | |
| 2 | | |
| 3 | | |
| 4 | | |
| 5 | | |
| 6 | | |
| 7 | | |
| 8 | | |

**პირობითი ნიშნები:**

- ნაკვეთის საზღვარი
- მონოლითი
- იატაკის მოჭიმვა
- შემავსებელი
- ჭრილის ხაზი
- ±0.00 კონსტრუქციული ნიშნული
- ±0.00 არქიტექტურული ნიშნული

**შენიშვნები**

1. ნახაზში შეტანილი ყველა ცვლილება უნდა შეთანხმდეს პროექტის ავტორთან.
2. შენობის საპროექტო ნული (±0.00) ტოლია +440.89 აბსოლუტური ნიშნულის.
3. პროექტში ყველა ზომა მოცემულია სანტიმეტრებში, ნიშნულები - მეტრებში.

**მისამართი**

ქ. თბილისი, ბიჭვინთის ქ. III, №13
ს/კ: 01.11.04.005.194
3869 მ²

**ნახაზის დასახელება:**

გეგმა +5.00 ნიშნულზე

**პროექტის სახელწოდება**

მრავალბინიანი საცხოვრებელი სახლის, B ბლოკის, არქიტექტურული პროექტი

| სტადია | პროექტი | |
|---|---|---|
| თანამდებობა | გვარი | ხელმოწერა |
| | | |
| არქიტექტორი | კ.აბულაძე | |
| არქიტექტორი | კ.მინდიაშვილი | |

| თარიღი | 2021 წ. | |
|---|---|---|
| ფორმატი | ფურცლები | მასშტაბი |
| A-3 | A34 | 1:100 |

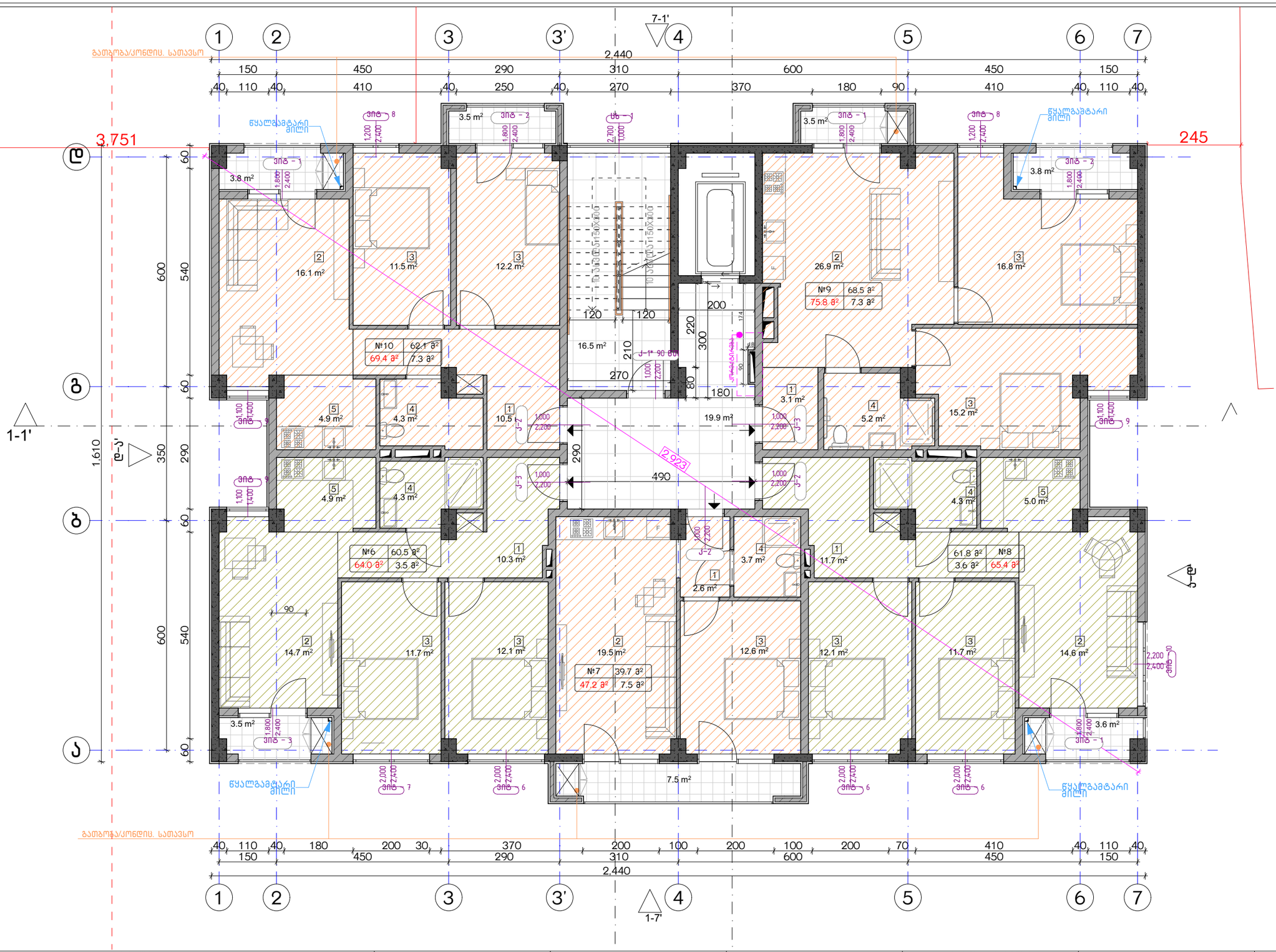


ექსპლიკაცია:

1. ჰოლი/შემოსასვლელი
2. საერთო ოთახი - სამზარეულო
3. საძინებელი
4. სპ. წერტილი
5. აივანი

კორექტირება

| № | კორექტირება | თარიღი |
|---|---|---|
| 1 | | |
| 2 | | |
| 3 | | |
| 4 | | |
| 5 | | |
| 6 | | |
| 7 | | |
| 8 | | |

პირობითი ნიშნები:

- ნაკვეთის საზღვარი
- მონოლითი
- იატაკის მოჭიმვა
- შემავსებელი
- ჭრილის ხაზი
- ±0.00 კონსტრუქციული ნიშნული
- ±0.00 არქიტექტურული ნიშნული

შენიშვნები

1. ნახაზში შეტანილი ყველა ცვლილება უნდა შეთანხმდეს პროექტის ავტორთან.
2. შენობის საარეპერო ნული (±0.00) ტოლია +440.89 აბსოლუტური ნიშნულის.
3. პროექტში ყველა ზომა მოცემულია სანტიმეტრებში, ნიშნულები - მეტრებში.

მისამართი

ქ. თბილისი, ბიბვინთის ქ. III, №13
ს/კ: 01.11.04.005.194
3869 მ²

ნახაზის დასახელება:

გეგმა +8.00 ნიშნულზე

პროექტის სახელწოდება

მრავალბინიანი საცხოვრებელი სახლის,
**B** ბლოკის, არქიტექტურული პროექტი

| | | | | |
|---|---|---|---|---|
| სტადია | პროექტი | | | |
| თანაშემდგომა | გვარი | ხელმოწერა | | |
| | | | თარიღი | 2021 წ. |
| არქიტექტორი | კ.აბულაძე | | ფურცელი | ფურცლები | მასშტაბი |
| არქიტექტორი | ქ.მინდიაშვილი | | A-3 | A35 | 1:100 |

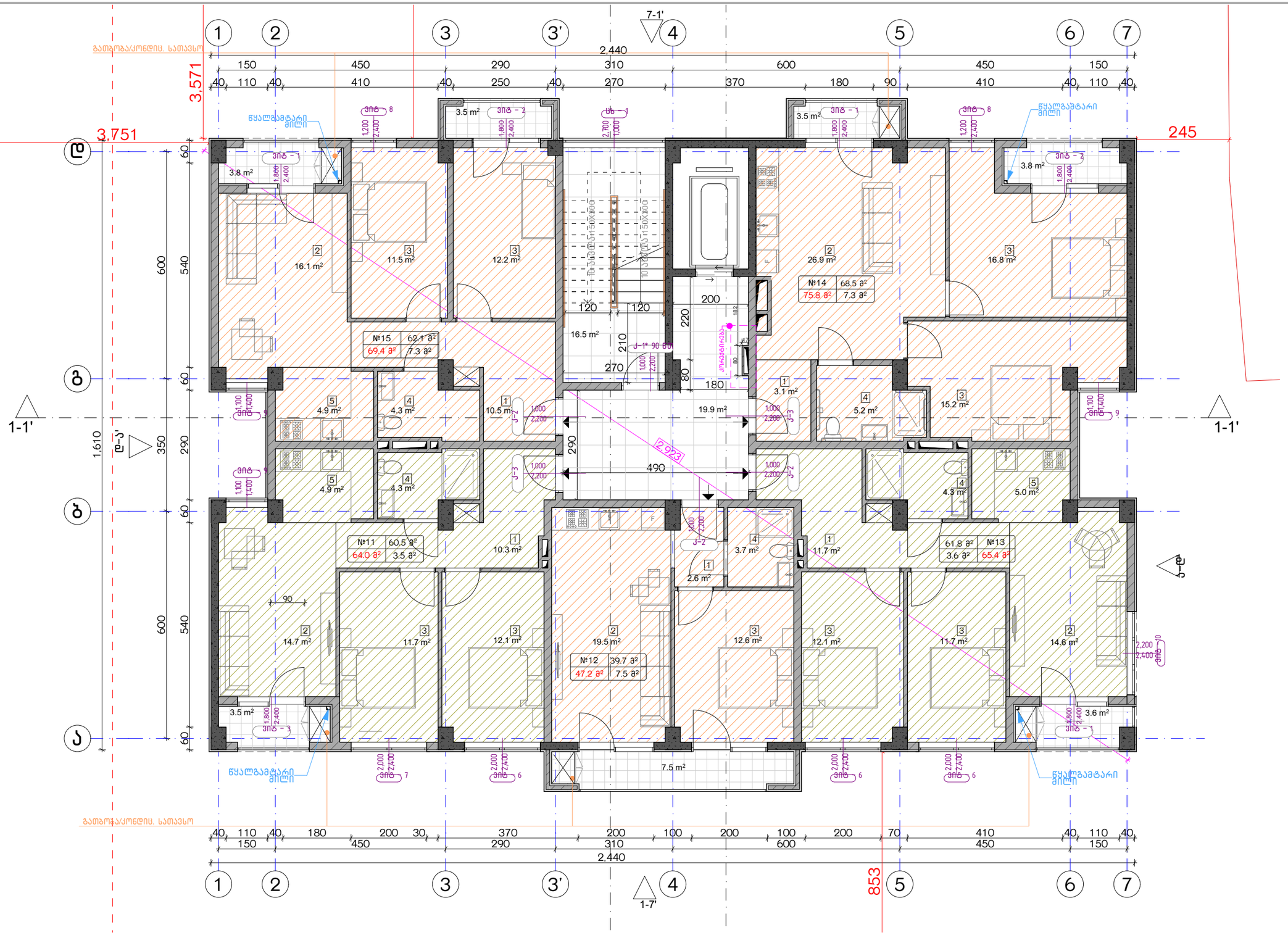


## ექსპლიკაცია:

1. ჰოლი/შემოსასვლელი
2. საერთო ოთახი - სამზარეულო
3. საძინებელი
4. სპ. წ/ტრილი
5. აივანი

## კორექტირება

| № | კორექტირება | თარიღი |
|---|---|---|
| 1 | | |
| 2 | | |
| 3 | | |
| 4 | | |
| 5 | | |
| 6 | | |
| 7 | | |
| 8 | | |

## პირობითი ნიშნები:

- ნაკვეთის საზღვარი
- მონოლითი
- იატაკის მოჭიმვა
- შემავსებელი
- ჭრილის ხაზი
- ±0.00 კონსტრუქციული ნიშნული
- ±0.00 არქიტექტურული ნიშნული

## შენიშვნები

1. ნახაზზე შეტანილი ყველა ცვლილება უნდა შეთანხმდეს პროექტის ავტორთან.
2. შენობის საარეპერო ნული (±0.00) ტოლია +440.89 აბსოლუტური ნიშნულის.
3. პროექტში ყველა ზომა მოცემულია სანტიმეტრებში, ნიშნულები - მეტრებში.

## მისამართი

ქ. თბილისი, ბიბვინთის ქ. III, №13
ს/კ: 01.11.04.005.194
3869 მ²

## ნახაზის დასახელება:

გეგმა +11.00 ნიშნულზე

## პროექტის სახელწოდება

მრავალბინიანი საცხოვრებელი სახლის,
**B** ბლოკის, არქიტექტურული პროექტი

| | | | | |
|---|---|---|---|---|
| სტადია | პროექტი | | | |
| თანაშემდგომი | გვარი | ხელმოწერა | | |
| | | | თარიღი | 2021 წ. |
| არქიტექტორი | ქ.აბულაძე | | ფურცელი | ფურცლები | მასშტაბი |
| არქიტექტორი | ქ.მინდიაშვილი | | A-3 | A36 | 1:100 |

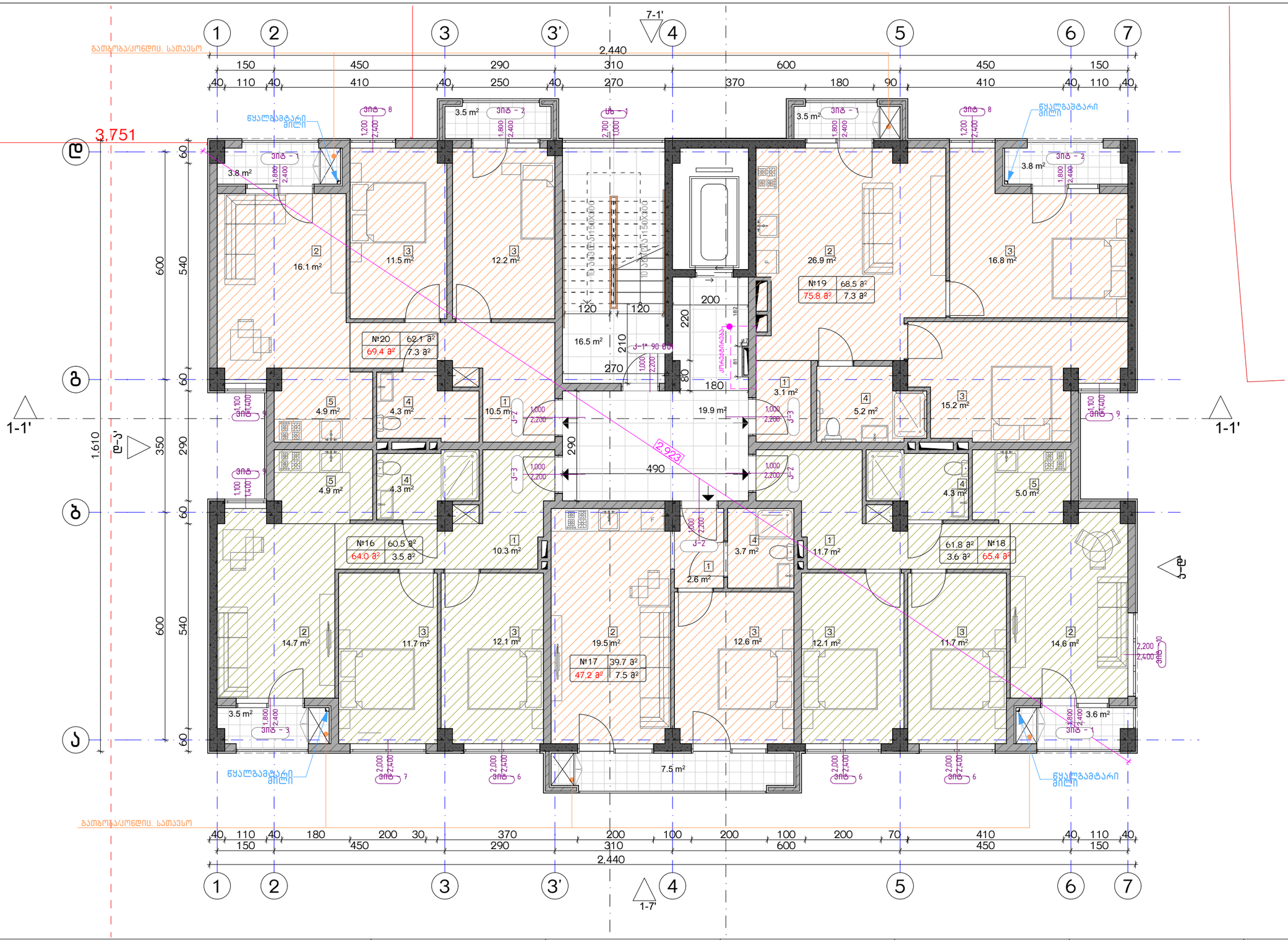


ექსპლიკაცია:

1. ჰოლი/შემოსასვლელი
2. საერთო ოთახი - სამზარეულო
3. საძინებელი
4. სპ. წერტილი
5. აივანი

კორექტირება

| № | კორექტირება | თარიღი |
|---|---|---|
| 1 | | |
| 2 | | |
| 3 | | |
| 4 | | |
| 5 | | |
| 6 | | |
| 7 | | |
| 8 | | |

პირობითი ნიშნები:

- ნაკვეთის საზღვარი
- მონოლითი
- იატაკის მოჭიმვა
- შემავსებელი
- ჭრილის ხაზი
- ±0.00 კონსტრუქციული ნიშნული
- ±0.00 არქიტექტურული ნიშნული

შენიშვნები

1. ნახაზზე შეტანილი ყველა ცვლილება უნდა შეთანხმდეს პროექტის ავტორთან.
2. შენობის საარეტო ნული (±0.00) ტოლია +440.89 აბსოლუტური ნიშნულის.
3. პროექტში ყველა ზომა მოცემულია სანტიმეტრებში, ნიშნულები - მეტრებში.

მისამართი

ქ. თბილისი, ბიბვინთის ქ. III, №13
ს/კ: 01.11.04.005.194
3869 მ²

ნახაზის დასახელება:

**გეგმა +14.00 ნიშნულზე**

პროექტის სახელწოდება

მრავალბინიანი საცხოვრებელი სახლის,
**B** ბლოკის, არქიტექტურული პროექტი

| სტადია | პროექტი | |
|---|---|---|
| თანაშემდგომი | გვარი | ხელმოწერა |
| არქიტექტორი | კ.აბულაძე | |
| არქიტექტორი | ქ.მინდიაშვილი | |

| თარიღი | 2021 წ. | |
|---|---|---|
| ფურცლის | ფურცლების | მასშტაბი |
| A-3 | A37 | 1:100 |

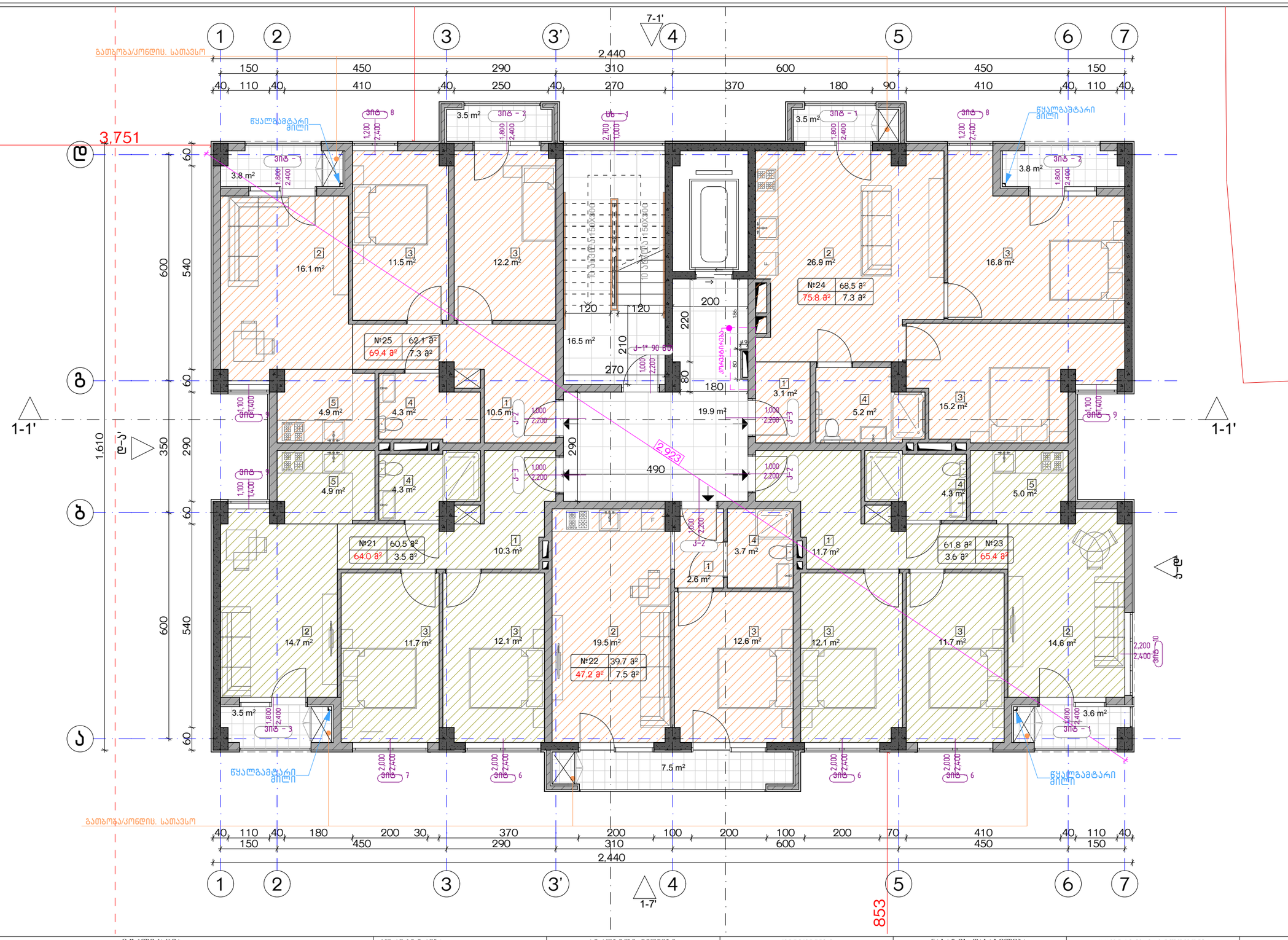


## ექსპლიკაცია:

1. ჰოლი/შემოსასვლელი
2. საერთო ოთახი - სამზარეულო
3. საძინებელი
4. სპ. წერტილი
5. აივანი

## კორექტირება

| № | კორექტირება | თარიღი |
|---|---|---|
| 1 | | |
| 2 | | |
| 3 | | |
| 4 | | |
| 5 | | |
| 6 | | |
| 7 | | |
| 8 | | |

## პირობითი ნიშნები:

- ნაკვეთის საზღვარი
- მონოლითი
- იატაკის მოჭიმვა
- შემავსებელი
- ჭრილის ხაზი
- ±0.00 კონსტრუქციული ნიშნული
- ±0.00 არქიტექტურული ნიშნული

## შენიშვნები

1. ნახაზზე შეტანილი ყველა ცვლილება უნდა შეთანხმდეს პროექტის ავტორთან.
2. შენობის საარეპერო ნული (±0.00) ტოლია +440.89 აბსოლუტური ნიშნულის.
3. პროექტში ყველა ზომა მოცემულია სანტიმეტრებში, ნიშნულები - მეტრებში.

## მისამართი

ქ. თბილისი, ბიბვინთის ქ. III, №13

ს/კ: 01.11.04.005.194

3869 მ²

## ნახაზის დასახელება:

გეგმა +17.00 ნიშნულზე

## პროექტის სახელწოდება

მრავალბინიანი საცხოვრებელი სახლის, **B** ბლოკის, არქიტექტურული პროექტი

| | | | | |
|---|---|---|---|---|
| სტადია | პროექტი | | | |
| თანაფლობა | გვარი | ხელმოწერა | | |
| | | | თარიღი | 2021 წ. |
| არქიტექტორი | კ.აბულაძე | | ფურცელი | ფურცლები | მასშტაბი |
| არქიტექტორი | ქ.მინდიაშვილი | | A-3 | A38 | 1:100 |

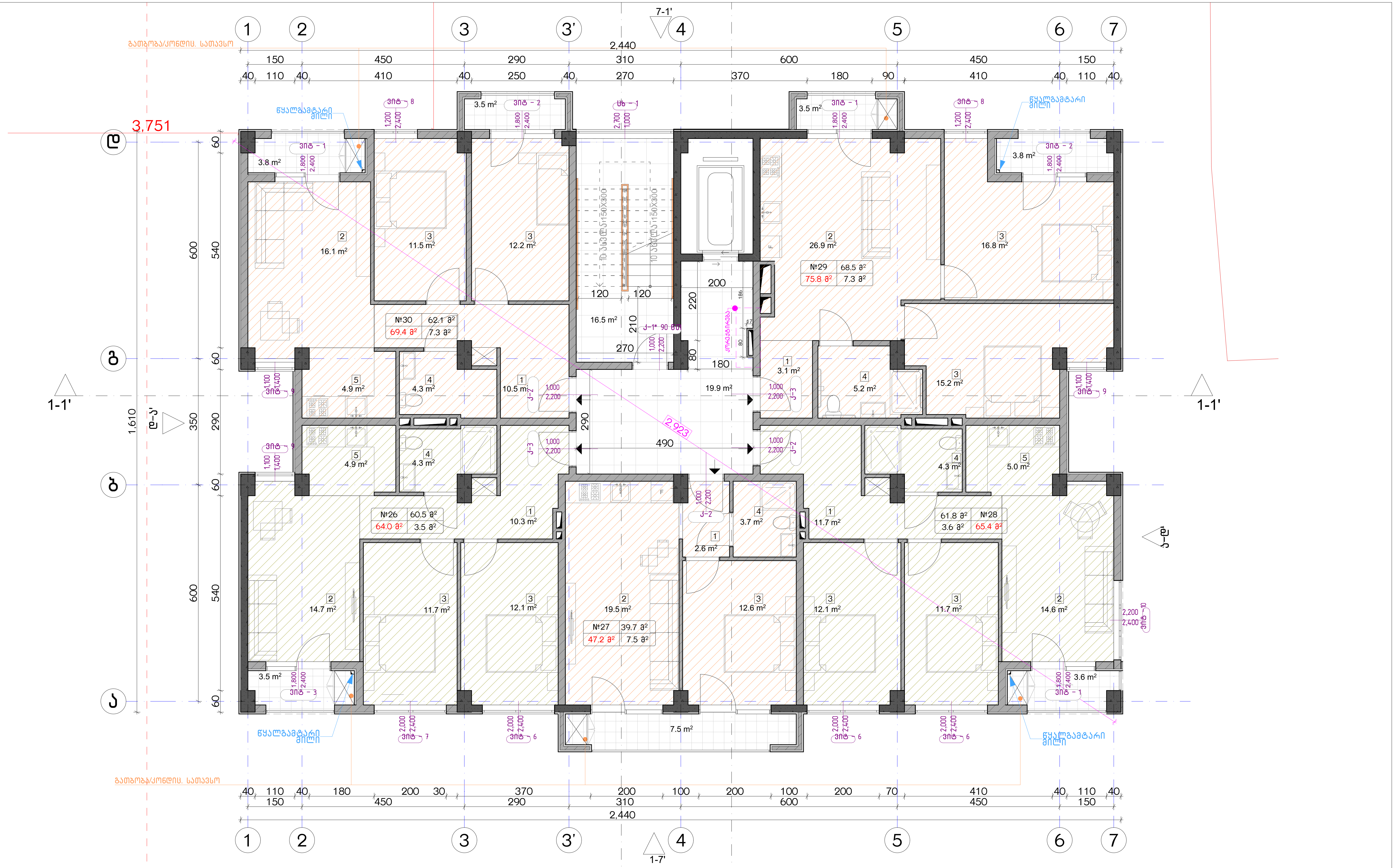


| ექსპლიკაცია: |
|---|
| 1. ჰოლი/შემოსასვლელი<br>2. საერთო ოთახი - სამზარეულო<br>3. საძინებელი<br>4. სვ. წერტილი<br>5. აივანი |

**კორექტირება**

| № | კორექტირება | თარიღი |
|---|---|---|
| 1 | | |
| 2 | | |
| 3 | | |
| 4 | | |
| 5 | | |
| 6 | | |
| 7 | | |
| 8 | | |

**პირობითი ნიშნები:**

- ნაკვეთის საზღვარი
- მონოლითი
- იატაკის მოჭიმვა
- შემავსებელი
- ჭრილის ხაზი
- ±0.00 კონსტრუქციული ნიშნული
- ±0.00 არქიტექტურული ნიშნული

**შენიშვნები**

1. ნახაზში შეტანილი ყველა ცვლილება უნდა შეთანხმდეს პროექტის ავტორთან.
2. შენობის საპროექტო ნული (±0.00) ტოლია +440.89 აბსოლუტური ნიშნულის.
3. პროექტში ყველა ზომა მოცემულია სანტიმეტრებში, ნიშნულები - მეტრებში.

**მისამართი**

ქ. თბილისი, ბიჭვინთის ქ. III, №13
ს/კ: 01.11.04.005.194
3869 მ²

**ნახაზის დასახელება:**

გეგმა +20.00 ნიშნულზე

**პროექტის სახელწოდება**

მრავალბინიანი საცხოვრებელი სახლის, B ბლოკის, არქიტექტურული პროექტი

| სტადია | პროექტი | | | | |
|---|---|---|---|---|---|
| თანამდებობა | გვარი | ხელმოწერა | | | |
| | | | თარიღი | 2021 წ. | |
| არქიტექტორი | კ.აბულაძე | | ფორმატი | ფურცლები | მასშტაბი |
| არქიტექტორი | კ.მინდიაშვილი | | A-3 | A39 | 1:100 |

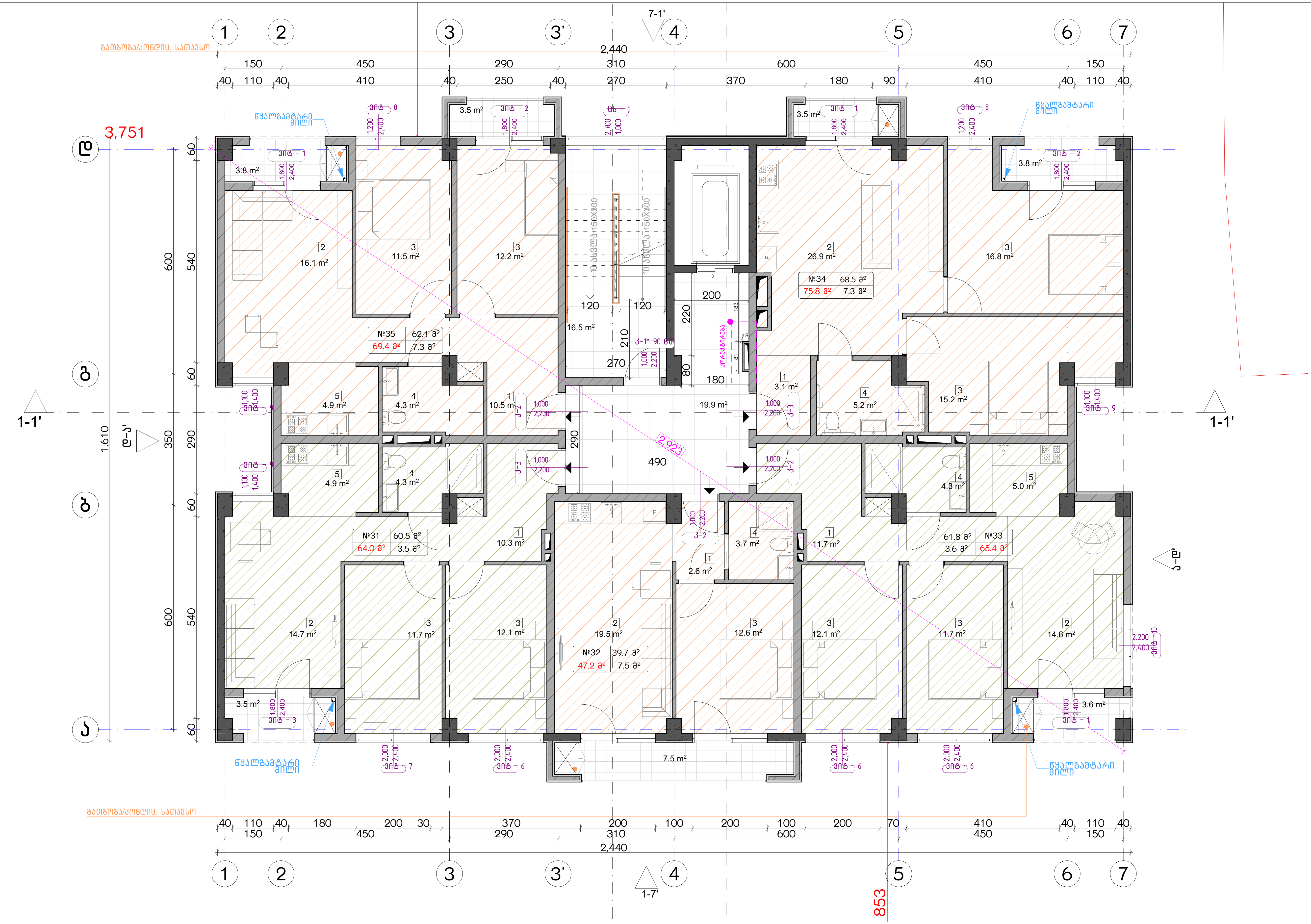


## ექსპლიკაცია:

1. ჰოლი/შემოსასვლელი
2. საერთო ოთახი - სამზარეულო
3. საძინებელი
4. სვ. წერტილი
5. აივანი

## კორექტირება

| № | კორექტირება | თარიღი |
|---|---|---|
| 1 | | |
| 2 | | |
| 3 | | |
| 4 | | |
| 5 | | |
| 6 | | |
| 7 | | |
| 8 | | |

## პირობითი ნიშნები:

- ნაკვეთის საზღვარი
- მონოლითი
- იატაკის მოჭიმვა
- შემავსებელი
- ჭრილის ხაზი
- ±0.00 კონსტრუქციული ნიშნული
- ±0.00 არქიტექტურული ნიშნული

## შენიშვნები

1. ნახაზში შეტანილი ყველა ცვლილება უნდა შეთანხმდეს პროექტის ავტორთან.
2. შენობის საპროექტო ნული (±0.00) ტოლია +440.89 აბსოლუტური ნიშნულის.
3. პროექტში ყველა ზომა მოცემულია სანტიმეტრებში, ნიშნულები - მეტრებში.

## მისამართი

ქ. თბილისი, ბიჭვინთის ქ. III, №13
ს/კ: 01.11.04.005.194
3869 მ²
.

## ნახაზის დასახელება:

გეგმა +23.00 ნიშნულზე

## პროექტის სახელწოდება

მრავალბინიანი საცხოვრებელი სახლის,
B ბლოკის, არქიტექტურული პროექტი

| სტადია | პროექტი | | | | |
|---|---|---|---|---|---|
| თანამდებობა | გვარი | ხელმოწერა | | | |
| | | | თარიღი | 2021 წ. | |
| არქიტექტორი | კ.აბულაძე | | ფორმატი | ფურცლები | მასშტაბი |
| არქიტექტორი | კ.მინდიაშვილი | | A-3 | A40 | 1:100 |

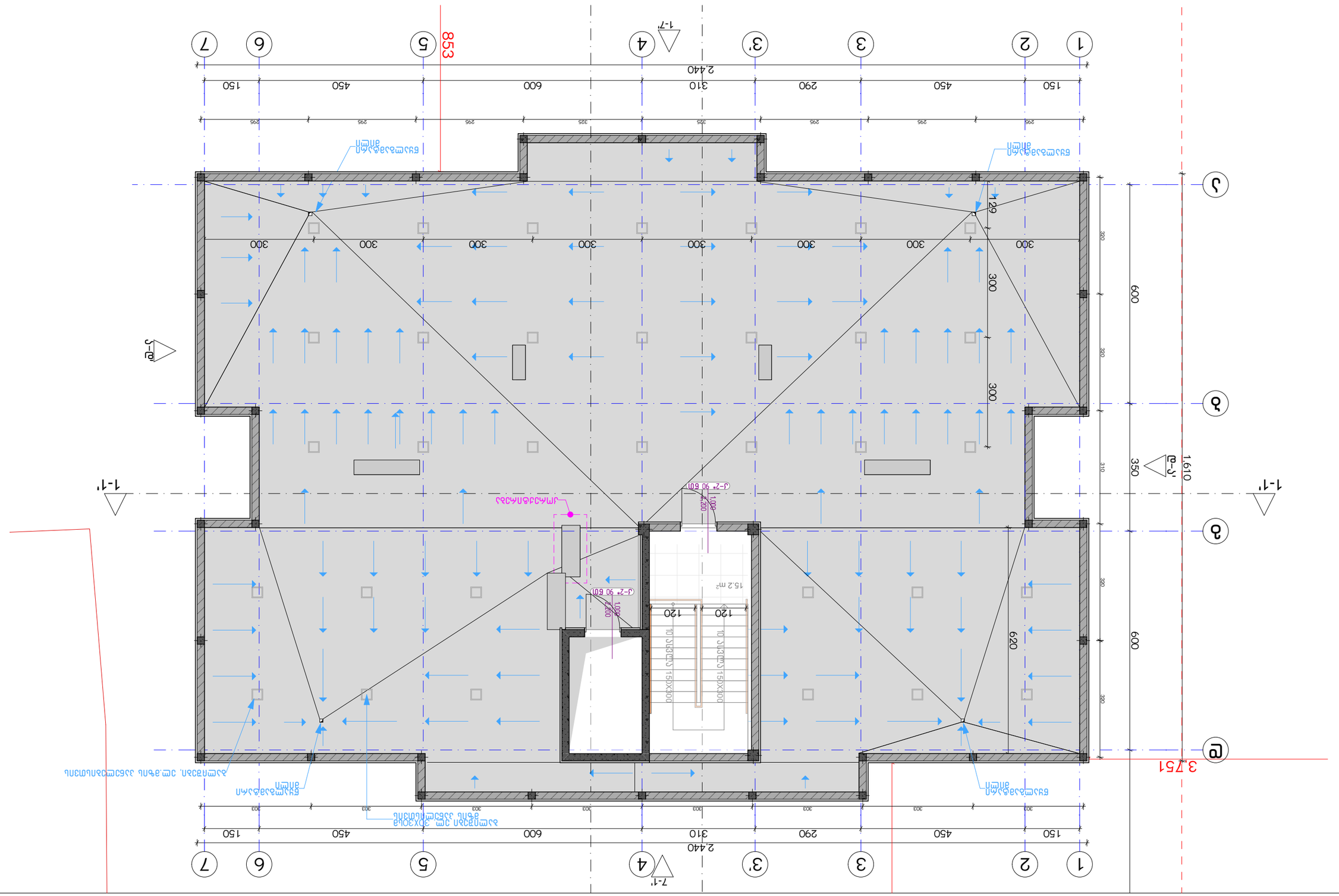
1
2
3
3'
4
5
6
7
1-7'
1-1'
2,440
150
450
290
310
600
150
853
Ø
Ø
Ø




| ექსპლიკაცია: |
|---|
| |

**კორექტირება**

| № | კორექტირება | თარიღი |
|---|---|---|
| 1 | | |
| 2 | | |
| 3 | | |
| 4 | | |
| 5 | | |
| 6 | | |
| 7 | | |
| 8 | | |

**პირობითი ნიშნები:**

- ნაკვეთის საზღვარი
- მონოლითი
- იატაკის მოჭიმვა
- შემავსებელი
- ჭრილის ხაზი
- ±0.00 კონსტრუქციული ნიშნული
- ±0.00 არქიტექტურული ნიშნული

**შენიშვნები**

1. ნახაზში შეტანილი ყველა ცვლილება უნდა შეთანხმდეს პროექტის ავტორთან.
2. შენობის საპროექტო ნული (±0.00) ტოლია +440.89 აბსოლუტური ნიშნულის.
3. პროექტში ყველა ზომა მოცემულია სანტიმეტრებში, ნიშნულები - მეტრებში.

**მისამართი**

ქ. თბილისი, ბიჭვინთის ქ. III, №13
ს/კ: 01.11.04.005.194
3869 მ²

**ნახაზის დასახელება:**

სახურავის გეგმა +28.60 ნიშნულზე

**პროექტის სახელწოდება**

მრავალბინიანი საცხოვრებელი სახლის, B ბლოკის, არქიტექტურული პროექტი

| სტადია | პროექტი | | | | |
|---|---|---|---|---|---|
| თანამდებობა | გვარი | ხელმოწერა | | | |
| | | | თარიღი | 2021 წ. | |
| არქიტექტორი | კ.აბულაძე | | ფორმატი | ფურცლები | მასშტაბი |
| არქიტექტორი | კ.მინდიაშვილი | | A-3 | A42 | 1:100 |

| | | | |
|---|---|---|---|
| 1:100 | 1:50 | A51 | A-3 |
| 2021 г. | | | |

| | | | |
|---|---|---|---|
| Разработал | Зенин | Бондаренко Д.Ю. | |
| Проверил | Зенин | Бондаренко Д.Ю. | |
| Н.контр. | | | |
| ГИП | Зенин | Бондаренко Д.Ю. | |

**Многофункциональный комплекс апартаментного типа, гостиницей, административно-деловыми помещениями и подземной автостоянкой**

Стадия: Р | Лист: 1 | Листов: 1

ООО "Проектная мастерская "Зенит"

Ситуационный план

Экспликация помещений

| № | Наименование | Площадь |
|---|---|---|
| 1 | | |
| 2 | | |
| 3 | | |
| 4 | | |
| 5 | | |
| 6 | | |
| 7 | | |
| 8 | | |

Условные обозначения:

- Граница земельного участка
- Здание проектируемое
- Здание существующее
- Проезд
- Тротуар
- Озеленение
- Ограждение

Ведомость рабочих чертежей основного комплекта

| Лист | Наименование | Примечание |
|---|---|---|
| 1 | Ситуационный план. Экспликация помещений. Ведомость рабочих чертежей основного комплекта. Общие данные | |
| 2 | Планы этажей. Разрезы 1-1, 2-2 | |
| 3 | Фасады 1-4, 4-1 | |
| 4 | Узлы. Спецификация | |

Общие данные

1. Настоящий проект разработан на основании задания на проектирование и исходных данных, выданных заказчиком.
2. Здание запроектировано с учетом (±0.00) соответствует +440.89 абсолютной отметки местности.
3. Проектом предусмотрены мероприятия по обеспечению доступа маломобильных групп населения.

Технико-экономические показатели

| Показатель | Значение |
|---|---|
| Площадь участка | 3869 м² |
| Площадь застройки | |
| Общая площадь | |
| Этажность | |
| Количество машиномест | |

Согласовано

Главный архитектор проекта — Зенин

Главный инженер проекта — Бондаренко Д.Ю.

Начальник отдела — Зенин

Ведомость ссылочных и прилагаемых документов

| Обозначение | Наименование | Примечание |
|---|---|---|
| ГОСТ 21.501-2018 | Правила выполнения рабочей документации архитектурных и конструктивных решений | |
| ГОСТ 21.110-2013 | Правила выполнения спецификаций оборудования, изделий и материалов | |
| СП 59.13330.2020 | Доступность зданий и сооружений для маломобильных групп населения | |
| СП 54.13330.2022 | Здания жилые многоквартирные | |
| СП 118.13330.2022 | Общественные здания и сооружения | |
| СП 113.13330.2023 | Стоянки автомобилей | |
| СП 42.13330.2016 | Градостроительство. Планировка и застройка городских и сельских поселений | |
| СП 4.13130.2013 | Ограничение распространения пожара | |
| СП 1.13130.2020 | Эвакуационные пути и выходы | |
| СП 2.13130.2020 | Обеспечение огнестойкости объектов защиты | |
| СП 3.13130.2009 | Система оповещения и управления эвакуацией людей при пожаре | |
| СП 5.13130.2009 | Установки пожарной сигнализации и пожаротушения автоматические | |
| СП 6.13130.2021 | Электрооборудование. Требования пожарной безопасности | |
| СП 7.13130.2013 | Отопление, вентиляция и кондиционирование. Требования пожарной безопасности | |
| СП 8.13130.2020 | Системы противопожарного водоснабжения | |
| СП 10.13130.2020 | Внутренний противопожарный водопровод | |
| СП 484.1311500.2020 | Системы противопожарной защиты. Системы пожарной сигнализации | |
| СП 485.1311500.2020 | Системы противопожарной защиты. Установки пожаротушения автоматические | |
| СП 486.1311500.2020 | Системы противопожарной защиты. Системы оповещения и управления эвакуацией людей при пожаре | |
| СП 487.1311500.2020 | Системы противопожарной защиты. Системы противодымной вентиляции | |
| СП 488.1311500.2020 | Системы противопожарной защиты. Системы водяного и пенного пожаротушения | |
| СП 489.1311500.2020 | Системы противопожарной защиты. Системы газового пожаротушения | |
| СП 490.1311500.2020 | Системы противопожарной защиты. Системы порошкового пожаротушения | |
| СП 491.1311500.2020 | Системы противопожарной защиты. Системы аэрозольного пожаротушения | |
| СП 492.1311500.2020 | Системы противопожарной защиты. Системы пожарной сигнализации | |
| СП 493.1311500.2020 | Системы противопожарной защиты. Системы оповещения и управления эвакуацией людей при пожаре | |
| СП 494.1311500.2020 | Системы противопожарной защиты. Системы противодымной вентиляции | |
| СП 495.1311500.2020 | Системы противопожарной защиты. Системы водяного и пенного пожаротушения | |
| СП 496.1311500.2020 | Системы противопожарной защиты. Системы газового пожаротушения | |
| СП 497.1311500.2020 | Системы противопожарной защиты. Системы порошкового пожаротушения | |
| СП 498.1311500.2020 | Системы противопожарной защиты. Системы аэрозольного пожаротушения | |
| СП 499.1311500.2020 | Системы противопожарной защиты. Системы пожарной сигнализации | |
| СП 500.1311500.2020 | Системы противопожарной защиты. Системы оповещения и управления эвакуацией людей при пожаре | |
| СП 501.1311500.2020 | Системы противопожарной защиты. Системы противодымной вентиляции | |
| СП 502.1311500.2020 | Системы противопожарной защиты. Системы водяного и пенного пожаротушения | |
| СП 503.1311500.2020 | Системы противопожарной защиты. Системы газового пожаротушения | |
| СП 504.1311500.2020 | Системы противопожарной защиты. Системы порошкового пожаротушения | |
| СП 505.1311500.2020 | Системы противопожарной защиты. Системы аэрозольного пожаротушения | |
| СП 506.1311500.2020 | Системы противопожарной защиты. Системы пожарной сигнализации | |
| СП 507.1311500.2020 | Системы противопожарной защиты. Системы оповещения и управления эвакуацией людей при пожаре | |
| СП 508.1311500.2020 | Системы противопожарной защиты. Системы противодымной вентиляции | |
| СП 509.1311500.2020 | Системы противопожарной защиты. Системы водяного и пенного пожаротушения | |
| СП 510.1311500.2020 | Системы противопожарной защиты. Системы газового пожаротушения | |
| СП 511.1311500.2020 | Системы противопожарной защиты. Системы порошкового пожаротушения | |
| СП 512.1311500.2020 | Системы противопожарной защиты. Системы аэрозольного пожаротушения | |
| СП 513.1311500.2020 | Системы противопожарной защиты. Системы пожарной сигнализации | |
| СП 514.1311500.2020 | Системы противопожарной защиты. Системы оповещения и управления эвакуацией людей при пожаре | |
| СП 515.1311500.2020 | Системы противопожарной защиты. Системы противодымной вентиляции | |
| СП 516.1311500.2020 | Системы противопожарной защиты. Системы водяного и пенного пожаротушения | |
| СП 517.1311500.2020 | Системы противопожарной защиты. Системы газового пожаротушения | |
| СП 518.1311500.2020 | Системы противопожарной защиты. Системы порошкового пожаротушения | |
| СП 519.1311500.2020 | Системы противопожарной защиты. Системы аэрозольного пожаротушения | |
| СП 520.1311500.2020 | Системы противопожарной защиты. Системы пожарной сигнализации | |
| СП 521.1311500.2020 | Системы противопожарной защиты. Системы оповещения и управления эвакуацией людей при пожаре | |
| СП 522.1311500.2020 | Системы противопожарной защиты. Системы противодымной вентиляции | |
| СП 523.1311500.2020 | Системы противопожарной защиты. Системы водяного и пенного пожаротушения | |
| СП 524.1311500.2020 | Системы противопожарной защиты. Системы газового пожаротушения | |
| СП 525.1311500.2020 | Системы противопожарной защиты. Системы порошкового пожаротушения | |
| СП 526.1311500.2020 | Системы противопожарной защиты. Системы аэрозольного пожаротушения | |
| СП 527.1311500.2020 | Системы противопожарной защиты. Системы пожарной сигнализации | |
| СП 528.1311500.2020 | Системы противопожарной защиты. Системы оповещения и управления эвакуацией людей при пожаре | |
| СП 529.1311500.2020 | Системы противопожарной защиты. Системы противодымной вентиляции | |
| СП 530.1311500.2020 | Системы противопожарной защиты. Системы водяного и пенного пожаротушения | |
| СП 531.1311500.2020 | Системы противопожарной защиты. Системы газового пожаротушения | |
| СП 532.1311500.2020 | Системы противопожарной защиты. Системы порошкового пожаротушения | |
| СП 533.1311500.2020 | Системы противопожарной защиты. Системы аэрозольного пожаротушения | |
| СП 534.1311500.2020 | Системы противопожарной защиты. Системы пожарной сигнализации | |
| СП 535.1311500.2020 | Системы противопожарной защиты. Системы оповещения и управления эвакуацией людей при пожаре | |
| СП 536.1311500.2020 | Системы противопожарной защиты. Системы противодымной вентиляции | |
| СП 537.1311500.2020 | Системы противопожарной защиты. Системы водяного и пенного пожаротушения | |
| СП 538.1311500.2020 | Системы противопожарной защиты. Системы газового пожаротушения | |
| СП 539.1311500.2020 | Системы противопожарной защиты. Системы порошкового пожаротушения | |
| СП 540.1311500.2020 | Системы противопожарной защиты. Системы аэрозольного пожаротушения | |
| СП 541.1311500.2020 | Системы противопожарной защиты. Системы пожарной сигнализации | |
| СП 542.1311500.2020 | Системы противопожарной защиты. Системы оповещения и управления эвакуацией людей при пожаре | |
| СП 543.1311500.2020 | Системы противопожарной защиты. Системы противодымной вентиляции | |
| СП 544.1311500.2020 | Системы противопожарной защиты. Системы водяного и пенного пожаротушения | |
| СП 545.1311500.2020 | Системы противопожарной защиты. Системы газового пожаротушения | |
| СП 546.1311500.2020 | Системы противопожарной защиты. Системы порошкового пожаротушения | |
| СП 547.1311500.2020 | Системы противопожарной защиты. Системы аэрозольного пожаротушения | |
| СП 548.1311500.2020 | Системы противопожарной защиты. Системы пожарной сигнализации | |
| СП 549.1311500.2020 | Системы противопожарной защиты. Системы оповещения и управления эвакуацией людей при пожаре | |
| СП 550.1311500.2020 | Системы противопожарной защиты. Системы противодымной вентиляции | |
| СП 551.1311500.2020 | Системы противопожарной защиты. Системы водяного и пенного пожаротушения | |
| СП 552.1311500.2020 | Системы противопожарной защиты. Системы газового пожаротушения | |
| СП 553.1311500.2020 | Системы противопожарной защиты. Системы порошкового пожаротушения | |
| СП 554.1311500.2020 | Системы противопожарной защиты. Системы аэрозольного пожаротушения | |
| СП 555.1311500.2020 | Системы противопожарной защиты. Системы пожарной сигнализации | |
| СП 556.1311500.2020 | Системы противопожарной защиты. Системы оповещения и управления эвакуацией людей при пожаре | |
| СП 557.1311500.2020 | Системы противопожарной защиты. Системы противодымной вентиляции | |
| СП 558.1311500.2020 | Системы противопожарной защиты. Системы водяного и пенного пожаротушения | |
| СП 559.1311500.2020 | Системы противопожарной защиты. Системы газового пожаротушения | |
| СП 560.1311500.2020 | Системы противопожарной защиты. Системы порошкового пожаротушения | |
| СП 561.1311500.2020 | Системы противопожарной защиты. Системы аэрозольного пожаротушения | |
| СП 562.1311500.2020 | Системы противопожарной защиты. Системы пожарной сигнализации | |
| СП 563.1311500.2020 | Системы противопожарной защиты. Системы оповещения и управления эвакуацией людей при пожаре | |
| СП 564.1311500.2020 | Системы противопожарной защиты. Системы противодымной вентиляции | |
| СП 565.1311500.2020 | Системы противопожарной защиты. Системы водяного и пенного пожаротушения | |
| СП 566.1311500.2020 | Системы противопожарной защиты. Системы газового пожаротушения | |
| СП 567.1311500.2020 | Системы противопожарной защиты. Системы порошкового пожаротушения | |
| СП 568.1311500.2020 | Системы противопожарной защиты. Системы аэрозольного пожаротушения | |
| СП 569.1311500.2020 | Системы противопожарной защиты. Системы пожарной сигнализации | |
| СП 570.1311500.2020 | Системы противопожарной защиты. Системы оповещения и управления эвакуацией людей при пожаре | |
| СП 571.1311500.2020 | Системы противопожарной защиты. Системы противодымной вентиляции | |
| СП 572.1311500.2020 | Системы противопожарной защиты. Системы водяного и пенного пожаротушения | |
| СП 573.1311500.2020 | Системы противопожарной защиты. Системы газового пожаротушения | |
| СП 574.1311500.2020 | Системы противопожарной защиты. Системы порошкового пожаротушения | |
| СП 575.1311500.2020 | Системы противопожарной защиты. Системы аэрозольного пожаротушения | |
| СП 576.1311500.2020 | Системы противопожарной защиты. Системы пожарной сигнализации | |
| СП 577.1311500.2020 | Системы противопожарной защиты. Системы оповещения и управления эвакуацией людей при пожаре | |
| СП 578.1311500.2020 | Системы противопожарной защиты. Системы противодымной вентиляции | |
| СП 579.1311500.2020 | Системы противопожарной защиты. Системы водяного и пенного пожаротушения | |
| СП 580.1311500.2020 | Системы противопожарной защиты. Системы газового пожаротушения | |
| СП 581.1311500.2020 | Системы противопожарной защиты. Системы порошкового пожаротушения | |
| СП 582.1311500.2020 | Системы противопожарной защиты. Системы аэрозольного пожаротушения | |
| СП 583.1311500.2020 | Системы противопожарной защиты. Системы пожарной сигнализации | |
| СП 584.1311500.2020 | Системы противопожарной защиты. Системы оповещения и управления эвакуацией людей при пожаре | |
| СП 585.1311500.2020 | Системы противопожарной защиты. Системы противодымной вентиляции | |
| СП 586.1311500.2020 | Системы противопожарной защиты. Системы водяного и пенного пожаротушения | |
| СП 587.1311500.2020 | Системы противопожарной защиты. Системы газового пожаротушения | |
| СП 588.1311500.2020 | Системы противопожарной защиты. Системы порошкового пожаротушения | |
| СП 589.1311500.2020 | Системы противопожарной защиты. Системы аэрозольного пожаротушения | |
| СП 590.1311500.2020 | Системы противопожарной защиты. Системы пожарной сигнализации | |
| СП 591.1311500.2020 | Системы противопожарной защиты. Системы оповещения и управления эвакуацией людей при пожаре | |
| СП 592.1311500.2020 | Системы противопожарной защиты. Системы противодымной вентиляции | |
| СП 593.1311500.2020 | Системы противопожарной защиты. Системы водяного и пенного пожаротушения | |
| СП 594.1311500.2020 | Системы противопожарной защиты. Системы газового пожаротушения | |
| СП 595.1311500.2020 | Системы противопожарной защиты. Системы порошкового пожаротушения | |
| СП 596.1311500.2020 | Системы противопожарной защиты. Системы аэрозольного пожаротушения | |
| СП 597.1311500.2020 | Системы противопожарной защиты. Системы пожарной сигнализации | |
| СП 598.1311500.2020 | Системы противопожарной защиты. Системы оповещения и управления эвакуацией людей при пожаре | |
| СП 599.1311500.2020 | Системы противопожарной защиты. Системы противодымной вентиляции | |
| СП 600.1311500.2020 | Системы противопожарной защиты. Системы водяного и пенного пожаротушения | |
| СП 601.1311500.2020 | Системы противопожарной защиты. Системы газового пожаротушения | |
| СП 602.1311500.2020 | Системы противопожарной защиты. Системы порошкового пожаротушения | |
| СП 603.1311500.2020 | Системы противопожарной защиты. Системы аэрозольного пожаротушения | |
| СП 604.1311500.2020 | Системы противопожарной защиты. Системы пожарной сигнализации | |
| СП 605.1311500.2020 | Системы противопожарной защиты. Системы оповещения и управления эвакуацией людей при пожаре | |
| СП 606.1311500.2020 | Системы противопожарной защиты. Системы противодымной вентиляции | |
| СП 607.1311500.2020 | Системы противопожарной защиты. Системы водяного и пенного пожаротушения | |
| СП 608.1311500.2020 | Системы противопожарной защиты. Системы газового пожаротушения | |
| СП 609.1311500.2020 | Системы противопожарной защиты. Системы порошкового пожаротушения | |
| СП 610.1311500.2020 | Системы противопожарной защиты. Системы аэрозольного пожаротушения | |
| СП 611.1311500.2020 | Системы противопожарной защиты. Системы пожарной сигнализации | |
| СП 612.1311500.2020 | Системы противопожарной защиты. Системы оповещения и управления эвакуацией людей при пожаре | |
| СП 613.1311500.2020 | Системы противопожарной защиты. Системы противодымной вентиляции | |
| СП 614.1311500.2020 | Системы противопожарной защиты. Системы водяного и пенного пожаротушения | |
| СП 615.1311500.2020 | Системы противопожарной защиты. Системы газового пожаротушения | |
| СП 616.1311500.2020 | Системы противопожарной защиты. Системы порошкового пожаротушения | |
| СП 617.1311500.2020 | Системы противопожарной защиты. Системы аэрозольного пожаротушения | |
| СП 618.1311500.2020 | Системы противопожарной защиты. Системы пожарной сигнализации | |
| СП 619.1311500.2020 | Системы противопожарной защиты. Системы оповещения и управления эвакуацией людей при пожаре | |
| СП 620.1311500.2020 | Системы противопожарной защиты. Системы противодымной вентиляции | |
| СП 621.1311500.2020 | Системы противопожарной защиты. Системы водяного и пенного пожаротушения | |
| СП 622.1311500.2020 | Системы противопожарной защиты. Системы газового пожаротушения | |
| СП 623.1311500.2020 | Системы противопожарной защиты. Системы порошкового пожаротушения | |
| СП 624.1311500.2020 | Системы противопожарной защиты. Системы аэрозольного пожаротушения | |
| СП 625.1311500.2020 | Системы противопожарной защиты. Системы пожарной сигнализации | |
| СП 626.1311500.2020 | Системы противопожарной защиты. Системы оповещения и управления эвакуацией людей при пожаре | |
| СП 627.1311500.2020 | Системы противопожарной защиты. Системы противодымной вентиляции | |
| СП 628.1311500.2020 | Системы противопожарной защиты. Системы водяного и пенного пожаротушения | |
| СП 629.1311500.2020 | Системы противопожарной защиты. Системы газового пожаротушения | |
| СП 630.1311500.2020 | Системы противопожарной защиты. Системы порошкового пожаротушения | |
| СП 631.1311500.2020 | Системы противопожарной защиты. Системы аэрозольного пожаротушения | |
| СП 632.1311500.2020 | Системы противопожарной защиты. Системы пожарной сигнализации | |
| СП 633.1311500.2020 | Системы противопожарной защиты. Системы оповещения и управления эвакуацией людей при пожаре | |
| СП 634.1311500.2020 | Системы противопожарной защиты. Системы противодымной вентиляции | |
| СП 635.1311500.2020 | Системы противопожарной защиты. Системы водяного и пенного пожаротушения | |
| СП 636.1311500.2020 | Системы противопожарной защиты. Системы газового пожаротушения | |
| СП 637.1311500.2020 | Системы противопожарной защиты. Системы порошкового пожаротушения | |
| СП 638.1311500.2020 | Системы противопожарной защиты. Системы аэрозольного пожаротушения | |
| СП 639.1311500.2020 | Системы противопожарной защиты. Системы пожарной сигнализации | |
| СП 640.1311500.2020 | Системы противопожарной защиты. Системы оповещения и управления эвакуацией людей при пожаре | |
| СП 641.1311500.2020 | Системы противопожарной защиты. Системы противодымной вентиляции | |
| СП 642.1311500.2020 | Системы противопожарной защиты. Системы водяного и пенного пожаротушения | |
| СП 643.1311500.2020 | Системы противопожарной защиты. Системы газового пожаротушения | |
| СП 644.1311500.2020 | Системы противопожарной защиты. Системы порошкового пожаротушения | |
| СП 645.1311500.2020 | Системы противопожарной защиты. Системы аэрозольного пожаротушения | |
| СП 646.1311500.2020 | Системы противопожарной защиты. Системы пожарной сигнализации | |
| СП 647.1311500.2020 | Системы противопожарной защиты. Системы оповещения и управления эвакуацией людей при пожаре | |
| СП 648.1311500.2020 | Системы противопожарной защиты. Системы противодымной вентиляции | |
| СП 649.1311500.2020 | Системы противопожарной защиты. Системы водяного и пенного пожаротушения | |
| СП 650.1311500.2020 | Системы противопожарной защиты. Системы газового пожаротушения | |
| СП 651.1311500.2020 | Системы противопожарной защиты. Системы порошкового пожаротушения | |
| СП 652.1311500.2020 | Системы противопожарной защиты. Системы аэрозольного пожаротушения | |
| СП 653.1311500.2020 | Системы противопожарной защиты. Системы пожарной сигнализации | |
| СП 654.1311500.2020 | Системы противопожарной защиты. Системы оповещения и управления эвакуацией людей при пожаре | |
| СП 655.1311500.2020 | Системы противопожарной защиты. Системы противодымной вентиляции | |
| СП 656.1311500.2020 | Системы противопожарной защиты. Системы водяного и пенного пожаротушения | |
| СП 657.1311500.2020 | Системы противопожарной защиты. Системы газового пожаротушения | |
| СП 658.1311500.2020 | Системы противопожарной защиты. Системы порошкового пожаротушения | |
| СП 659.1311500.2020 | Системы противопожарной защиты. Системы аэрозольного пожаротушения | |
| СП 660.1311500.2020 | Системы противопожарной защиты. Системы пожарной сигнализации | |
| СП 661.1311500.2020 | Системы противопожарной защиты. Системы оповещения и управления эвакуацией людей при пожаре | |
| СП 662.1311500.2020 | Системы противопожарной защиты. Системы противодымной вентиляции | |
| СП 663.1311500.2020 | Системы противопожарной защиты. Системы водяного и пенного пожаротушения | |
| СП 664.1311500.2020 | Системы противопожарной защиты. Системы газового пожаротушения | |
| СП 665.1311500.2020 | Системы противопожарной защиты. Системы порошкового пожаротушения | |
| СП 666.1311500.2020 | Системы противопожарной защиты. Системы аэрозольного пожаротушения | |
| СП 667.1311500.2020 | Системы противопожарной защиты. Системы пожарной сигнализации | |
| СП 668.1311500.2020 | Системы противопожарной защиты. Системы оповещения и управления эвакуацией людей при пожаре | |
| СП 669.1311500.2020 | Системы противопожарной защиты. Системы противодымной вентиляции | |
| СП 670.1311500.2020 | Системы противопожарной защиты. Системы водяного и пенного пожаротушения | |
| СП 671.1311500.2020 | Системы противопожарной защиты. Системы газового пожаротушения | |
| СП 672.1311500.2020 | Системы противопожарной защиты. Системы порошкового пожаротушения | |
| СП 673.1311500.2020 | Системы противопожарной защиты. Системы аэрозольного пожаротушения | |
| СП 674.1311500.2020 | Системы противопожарной защиты. Системы пожарной сигнализации | |
| СП 675.1311500.2020 | Системы противопожарной защиты. Системы оповещения и управления эвакуацией людей при пожаре | |
| СП 676.1311500.2020 | Системы противопожарной защиты. Системы противодымной вентиляции | |
| СП 677.1311500.2020 | Системы противопожарной защиты. Системы водяного и пенного пожаротушения | |
| СП 678.1311500.2020 | Системы противопожарной защиты. Системы газового пожаротушения | |
| СП 679.1311500.2020 | Системы противопожарной защиты. Системы порошкового пожаротушения | |
| СП 680.1311500.2020 | Системы противопожарной защиты. Системы аэрозольного пожаротушения | |
| СП 681.1311500.2020 | Системы противопожарной защиты. Системы пожарной сигнализации | |
| СП 682.1311500.2020 | Системы противопожарной защиты. Системы оповещения и управления эвакуацией людей при пожаре | |
| СП 683.1311500.2020 | Системы противопожарной защиты. Системы противодымной вентиляции | |
| СП 684.1311500.2020 | Системы противопожарной защиты. Системы водяного и пенного пожаротушения | |
| СП 685.1311500.2020 | Системы противопожарной защиты. Системы газового пожаротушения | |
| СП 686.1311500.2020 | Системы противопожарной защиты. Системы порошкового пожаротушения | |
| СП 687.1311500.2020 | Системы противопожарной защиты. Системы аэрозольного пожаротушения | |
| СП 688.1311500.2020 | Системы противопожарной защиты. Системы пожарной сигнализации | |
| СП 689.1311500.2020 | Системы противопожарной защиты. Системы оповещения и управления эвакуацией людей при пожаре | |
| СП 690.1311500.2020 | Системы противопожарной защиты. Системы противодымной вентиляции | |
| СП 691.1311500.2020 | Системы противопожарной защиты. Системы водяного и пенного пожаротушения | |
| СП 692.1311500.2020 | Системы противопожарной защиты. Системы газового пожаротушения | |
| СП 693.1311500.2020 | Системы противопожарной защиты. Системы порошкового пожаротушения | |
| СП 694.1311500.2020 | Системы противопожарной защиты. Системы аэрозольного пожаротушения | |
| СП 695.1311500.2020 | Системы противопожарной защиты. Системы пожарной сигнализации | |
| СП 696.1311500.2020 | Системы противопожарной защиты. Системы оповещения и управления эвакуацией людей при пожаре | |
| СП 697.1311500.2020 | Системы противопожарной защиты. Системы противодымной вентиляции | |
| СП 698.1311500.2020 | Системы противопожарной защиты. Системы водяного и пенного пожаротушения | |
| СП 699.1311500.2020 | Системы противопожарной защиты. Системы газового пожаротушения | |
| СП 700.1311500.2020 | Системы противопожарной защиты. Системы порошкового пожаротушения | |
| СП 701.1311500.2020 | Системы противопожарной защиты. Системы аэрозольного пожаротушения | |
| СП 702.1311500.2020 | Системы противопожарной защиты. Системы пожарной сигнализации | |
| СП 703.1311500.2020 | Системы противопожарной защиты. Системы оповещения и управления эвакуацией людей при пожаре | |
| СП 704.1311500.2020 | Системы противопожарной защиты. Системы противодымной вентиляции | |
| СП 705.1311500.2020 | Системы противопожарной защиты. Системы водяного и пенного пожаротушения | |
| СП 706.1311500.2020 | Системы противопожарной защиты. Системы газового пожаротушения | |
| СП 707.1311500.2020 | Системы противопожарной защиты. Системы порошкового пожаротушения | |
| СП 708.1311500.2020 | Системы противопожарной защиты. Системы аэрозольного пожаротушения | |
| СП 709.1311500.2020 | Системы противопожарной защиты. Системы пожарной сигнализации | |
| СП 710.1311500.2020 | Системы противопожарной защиты. Системы оповещения и управления эвакуацией людей при пожаре | |
| СП 711.1311500.2020 | Системы противопожарной защиты. Системы противодымной вентиляции | |
| СП 712.1311500.2020 | Системы противопожарной защиты. Системы водяного и пенного пожаротушения | |
| СП 713.1311500.2020 | Системы противопожарной защиты. Системы газового пожаротушения | |
| СП 714.1311500.2020 | Системы противопожарной защиты. Системы порошкового пожаротушения | |
| СП 715.1311500.2020 | Системы противопожарной защиты. Системы аэрозольного пожаротушения | |
| СП 716.1311500.2020 | Системы противопожарной защиты. Системы пожарной сигнализации | |
| СП 717.1311500.2020 | Системы противопожарной защиты. Системы оповещения и управления эвакуацией людей при пожаре | |
| СП 718.1311500.2020 | Системы противопожарной защиты. Системы противодымной вентиляции | |
| СП 719.1311500.2020 | Системы противопожарной защиты. Системы водяного и пенного пожаротушения | |
| СП 720.1311500.2020 | Системы противопожарной защиты. Системы газового пожаротушения | |
| СП 721.1311500.2020 | Системы противопожарной защиты. Системы порошкового пожаротушения | |
| СП 722.1311500.2020 | Системы противопожарной защиты. Системы аэрозольного пожаротушения | |
| СП 723.1311500.2020 | Системы противопожарной защиты. Системы пожарной сигнализации | |
| СП 724.1311500.2020 | Системы противопожарной защиты. Системы оповещения и управления эвакуацией людей при пожаре | |
| СП 725.1311500.2020 | Системы противопожарной защиты. Системы противодымной вентиляции | |
| СП 726.1311500.2020 | Системы противопожарной защиты. Системы водяного и пенного пожаротушения | |
| СП 727.1311500.2020 | Системы противопожарной защиты. Системы газового пожаротушения | |
| СП 728.1311500.2020 | Системы противопожарной защиты. Системы порошкового пожаротушения | |
| СП 729.1311500.2020 | Системы противопожарной защиты. Системы аэрозольного пожаротушения | |
| СП 730.1311500.2020 | Системы противопожарной защиты. Системы пожарной сигнализации | |
| СП 731.1311500.2020 | Системы противопожарной защиты. Системы оповещения и управления эвакуацией людей при пожаре | |
| СП 732.1311500.2020 | Системы противопожарной защиты. Системы противодымной вентиляции | |
| СП 733.1311500.2020 | Системы противопожарной защиты. Системы водяного и пенного пожаротушения | |
| СП 734.1311500.2020 | Системы противопожарной защиты. Системы газового пожаротушения | |
| СП 735.1311500.2020 | Системы противопожарной защиты. Системы порошкового пожаротушения | |
| СП 736.1311500.2020 | Системы противопожарной защиты. Системы аэрозольного пожаротушения | |
| СП 737.1311500.2020 | Системы противопожарной защиты. Системы пожарной сигнализации | |
| СП 738.1311500.2020 | Системы противопожарной защиты. Системы оповещения и управления эвакуацией людей при пожаре | |
| СП 739.1311500.2020 | Системы противопожарной защиты. Системы противодымной вентиляции | |
| СП 740.1311500.2020 | Системы противопожарной защиты. Системы водяного и пенного пожаротушения | |
| СП 741.1311500.2020 | Системы противопожарной защиты. Системы газового пожаротушения | |
| СП 742.1311500.2020 | Системы противопожарной защиты. Системы порошкового пожаротушения | |
| СП 743.1311500.2020 | Системы противопожарной защиты. Системы аэрозольного пожаротушения | |
| СП 744.1311500.2020 | Системы противопожарной защиты. Системы пожарной сигнализации | |
| СП 745.1311500.2020 | Системы противопожарной защиты. Системы оповещения и управления эвакуацией людей при пожаре | |
| СП 746.1311500.2020 | Системы противопожарной защиты. Системы противодымной вентиляции | |
| СП 747.1311500.2020 | Системы противопожарной защиты. Системы водяного и пенного пожаротушения | |
| СП 748.1311500.2020 | Системы противопожарной защиты. Системы газового пожаротушения | |
| СП 749.1311500.2020 | Системы противопожарной защиты. Системы порошкового пожаротушения | |
| СП 750.1311500.2020 | Системы противопожарной защиты. Системы аэрозольного пожаротушения | |
| СП 751.1311500.2020 | Системы противопожарной защиты. Системы пожарной сигнализации | |
| СП 752.1311500.2020 | Системы противопожарной защиты. Системы оповещения и управления эвакуацией людей при пожаре | |
| СП 753.1311500.2020 | Системы противопожарной защиты. Системы противодымной вентиляции | |
| СП 754.1311500.2020 | Системы противопожарной защиты. Системы водяного и пенного пожаротушения | |
| СП 755.1311500.2020 | Системы противопожарной защиты. Системы газового пожаротушения | |
| СП 756.1311500.2020 | Системы противопожарной защиты. Системы порошкового пожаротушения | |
| СП 757.1311500.2020 | Системы противопожарной защиты. Системы аэрозольного пожаротушения | |
| СП 758.1311500.2020 | Системы противопожарной защиты. Системы пожарной сигнализации | |
| СП 759.1311500.2020 | Системы противопожарной защиты. Системы оповещения и управления эвакуацией людей при пожаре | |
| СП 760.1311500.2020 | Системы противопожарной защиты. Системы противодымной вентиляции | |
| СП 761.1311500.2020 | Системы противопожарной защиты. Системы водяного и пенного пожаротушения | |
| СП 762.1311500.2020 | Системы противопожарной защиты. Системы газового пожаротушения | |
| СП 763.1311500.2020 | Системы противопожарной защиты. Системы порошкового пожаротушения | |
| СП 764.1311500.2020 | Системы противопожарной защиты. Системы аэрозольного пожаротушения | |
| СП 765.1311500.2020 | Системы противопожарной защиты. Системы пожарной сигнализации | |
| СП 766.1311500.2020 | Системы противопожарной защиты. Системы оповещения и управления эвакуацией людей при пожаре | |
| СП 767.1311500.2020 | Системы противопожарной защиты. Системы противодымной вентиляции | |
| СП 768.1311500.2020 | Системы противопожарной защиты. Системы водяного и пенного пожаротушения | |
| СП 769.1311500.2020 | Системы противопожарной защиты. Системы газового пожаротушения | |
| СП 770.1311500.2020 | Системы противопожарной защиты. Системы порошкового пожаротушения | |
| СП 771.1311500.2020 | Системы противопожарной защиты. Системы аэрозольного пожаротушения | |
| СП 772.1311500.2020 | Системы противопожарной защиты. Системы пожарной сигнализации | |
| СП 773.1311500.2020 | Системы противопожарной защиты. Системы оповещения и управления эвакуацией людей при пожаре | |
| СП 774.1311500.2020 | Системы противопожарной защиты. Системы противодымной вентиляции | |
| СП 775.1311500.2020 | Системы противопожарной защиты. Системы водяного и пенного пожаротушения | |
| СП 776.1311500.2020 | Системы противопожарной защиты. Системы газового пожаротушения | |
| СП 777.1311500.2020 | Системы противопожарной защиты. Системы порошкового пожаротушения | |
| СП 778.1311500.2020 | Системы противопожарной защиты. Системы аэрозольного пожаротушения | |
| СП 779.1311500.2020 | Системы противопожарной защиты. Системы пожарной сигнализации | |
| СП 780.1311500.2020 | Системы противопожарной защиты. Системы оповещения и управления эвакуацией людей при пожаре | |
| СП 781.1311500.2020 | Системы противопожарной защиты. Системы противодымной вентиляции | |
| СП 782.1311500.2020 | Системы противопожарной защиты. Системы водяного и пенного пожаротушения | |
| СП 783.1311500.2020 | Системы противопожарной защиты. Системы газового пожаротушения | |
| СП 784.1311500.2020 | Системы противопожарной защиты. Системы порошкового пожаротушения | |
| СП 785.1311500.2020 | Системы противопожарной защиты. Системы аэрозольного пожаротушения | |
| СП 786.1311500.2020 | Системы противопожарной защиты. Системы пожарной сигнализации | |
| СП 787.1311500.2020 | Системы противопожарной защиты. Системы оповещения и управления эвакуацией людей при пожаре | |
| СП 788.1311500.2020 | Системы противопожарной защиты. Системы противодымной вентиляции | |
| СП 789.1311500.2020 | Системы противопожарной защиты. Системы водяного и пенного пожаротушения | |
| СП 790.1311500.2020 | Системы противопожарной защиты. Системы газового пожаротушения | |
| СП 791.1311500.2020 | Системы противопожарной защиты. Системы порошкового пожаротушения | |
| СП 792.1311500.2020 | Системы противопожарной защиты. Системы аэрозольного пожаротушения | |
| СП 793.1311500.2020 | Системы противопожарной защиты. Системы пожарной сигнализации | |
| СП 794.1311500.2020 | Системы противопожарной защиты. Системы оповещения и управления эвакуацией людей при пожаре | |
| СП 795.1311500.2020 | Системы противопожарной защиты. Системы противодымной вентиляции | |
| СП 796.1311500.2020 | Системы противопожарной защиты. Системы водяного и пенного пожаротушения | |
| СП 797.1311500.2020 | Системы противопожарной защиты. Системы газового пожаротушения | |
| СП 798.1311500.2020 | Системы противопожарной защиты. Системы порошкового пожаротушения | |
| СП 799.1311500.2020 | Системы противопожарной защиты. Системы аэрозольного пожаротушения | |
| СП 800.1311500.2020 | Системы противопожарной защиты. Системы пожарной сигнализации | |
| СП 801.1311500.2020 | Системы противопожарной защиты. Системы оповещения и управления эвакуацией людей при пожаре | |
| СП 802.1311500.2020 | Системы противопожарной защиты. Системы противодымной вентиляции | |
| СП 803.1311500.2020 | Системы противопожарной защиты. Системы водяного и пенного пожаротушения | |
| СП 804.1311500.2020 | Системы противопожарной защиты. Системы газового пожаротушения | |
| СП 805.1311500.2020 | Системы противопожарной защиты. Системы порошкового пожаротушения | |
| СП 806.1311500.2020 | Системы противопожарной защиты. Системы аэрозольного пожаротушения | |
| СП 807.1311500.2020 | Системы противопожарной защиты. Системы пожарной сигнализации | |
| СП 808.1311500.2020 | Системы противопожарной защиты. Системы оповещения и управления эвакуацией людей при пожаре | |
| СП 809.1311500.2020 | Системы противопожарной защиты. Системы противодымной вентиляции | |
| СП 810.1311500.2020 | Системы противопожарной защиты. Системы водяного и пенного пожаротушения | |
| СП 811.1311500.2020 | Системы противопожарной защиты. Системы газового пожаротушения | |
| СП 812.1311500.2020 | Системы противопожарной защиты. Системы порошкового пожаротушения | |
| СП 813.1311500.2020 | Системы противопожарной защиты. Системы аэрозольного пожаротушения | |
| СП 814.1311500.2020 | Системы противопожарной защиты. Системы пожарной сигнализации | |
| СП 815.1311500.2020 | Системы противопожарной защиты. Системы оповещения и управления эвакуацией людей при пожаре | |
| СП 816.1311500.2020 | Системы противопожарной защиты. Системы противодымной вентиляции | |
| СП 817.1311500.2020 | Системы противопожарной защиты. Системы водяного и пенного пожаротуш

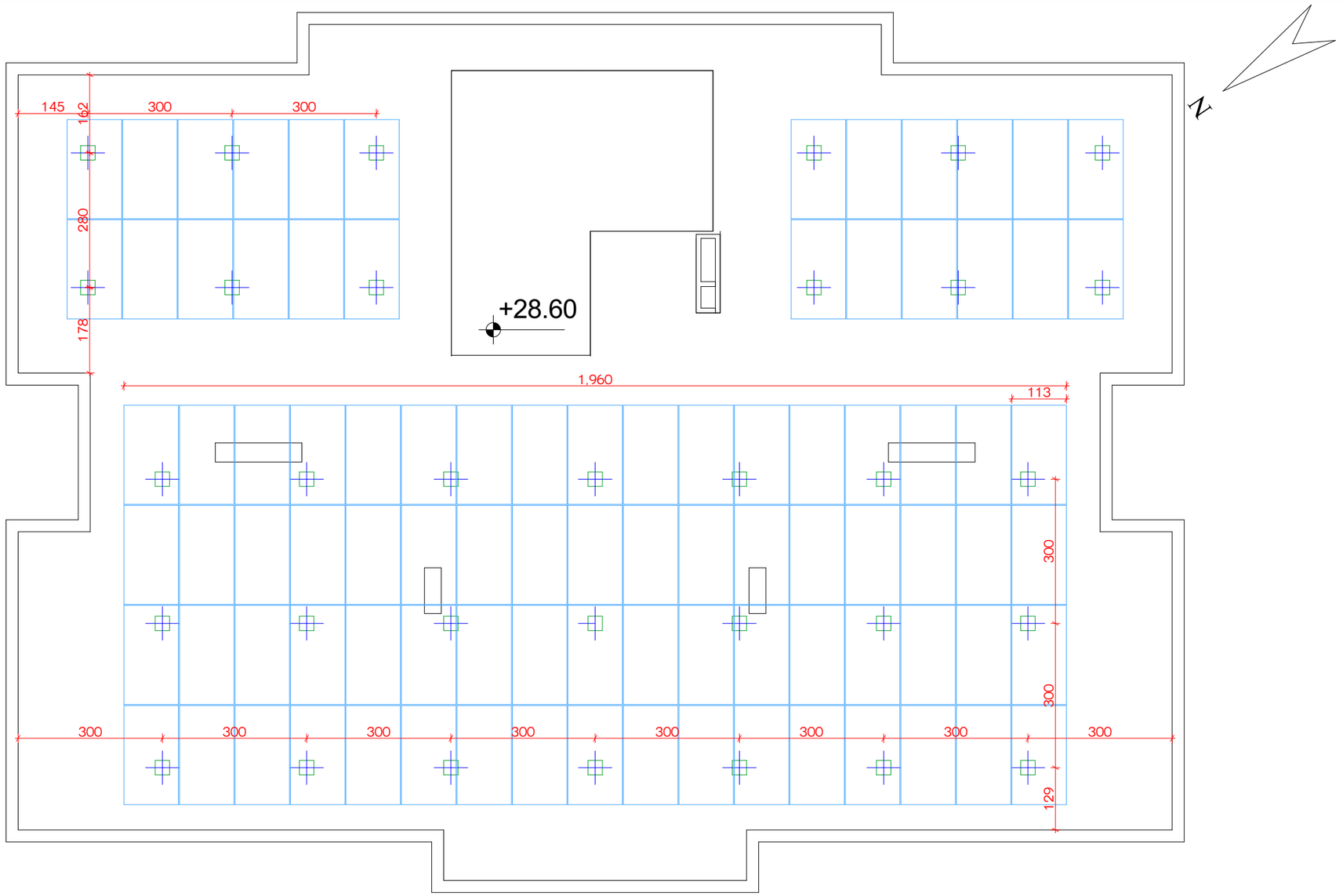


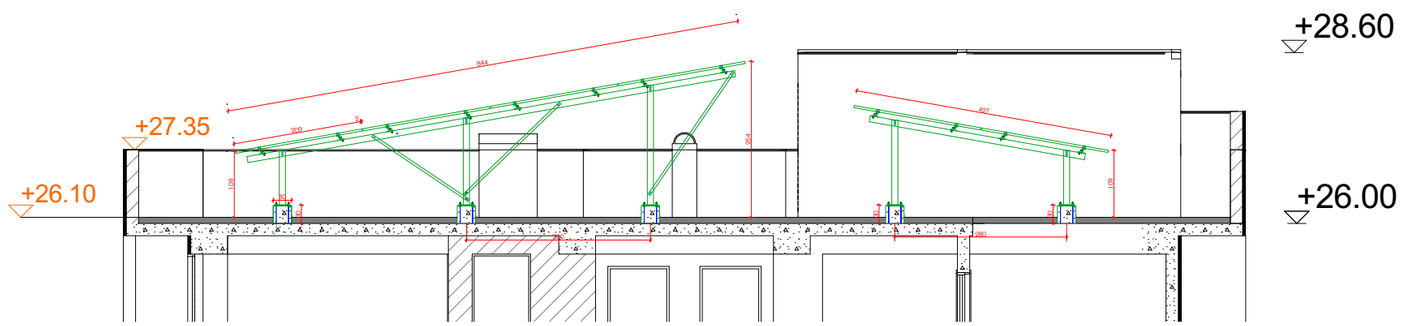


| ექსპლიკაცია: | კორექტირება | | | პირობითი ნიშნები: | შენიშვნები | ნახაზის დასახელება: | პროექტის სახელწოდება | |
|---|---|---|---|---|---|---|---|---|
| | № | კორექტირება | თარიღი | ნაკვეთის საზღვარი<br>მონოლითი<br>იატაკის მოჭიმვა<br>შემავსებელი<br>ჭრილის ხაზი<br>±0.00 კონსტრუქციული ნიშნული<br>±0.00 არქიტექტურული ნიშნული | 1. ნახაზში შეტანილი ცვლილება უნდა შეთანხმდეს პროექტის ავტორთან.<br>2. შენობის საპროექტო ნული (±0.00) ტოლია +440.89 აბსოლუტური ნიშნულის.<br>3. პროექტში ყველა ზომა მოცემულია სანტიმეტრებში, ნიშნულები - მეტრებში. | ელ. მზის პანელები | მრავალბინიანი საცხოვრებელი სახლის,<br>**B** ბლოკის, არქიტექტურული პროექტი | |
| | 1 | | | | მისამართი | | სტადია პროექტი | |
| | 2 | | | | ქ. თბილისი, ბიჭვინთის ქ. III, №13<br>ს/კ: 01.11.04.005.194<br>3869 მ² | | თანამდებობა გვარი ხელმოწერა | |
| | 3 | | | | | | | თარიღი 2021 წ. |
| | 4 | | | | | | არქიტექტორი კ.აბაშიძე | ფურცლები მასშტაბი |
| | 5 | | | | | | არქიტექტორი ქ.მინდიაშვილი | **A-3** **A52** **1:100** |
| | 6 | | | | | | | |
| | 7 | | | | | | | |
| | 8 | | | | | | | |

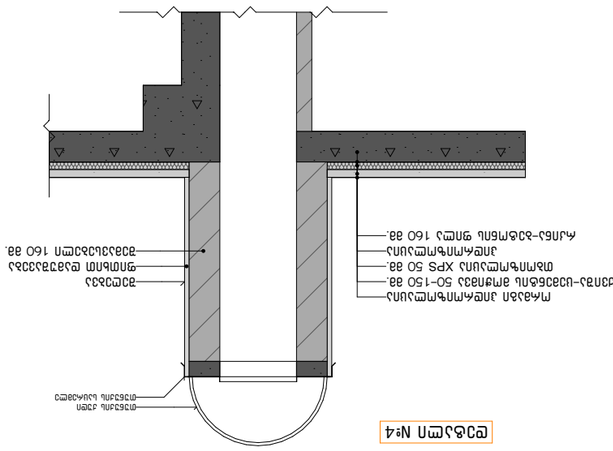


Узел №4

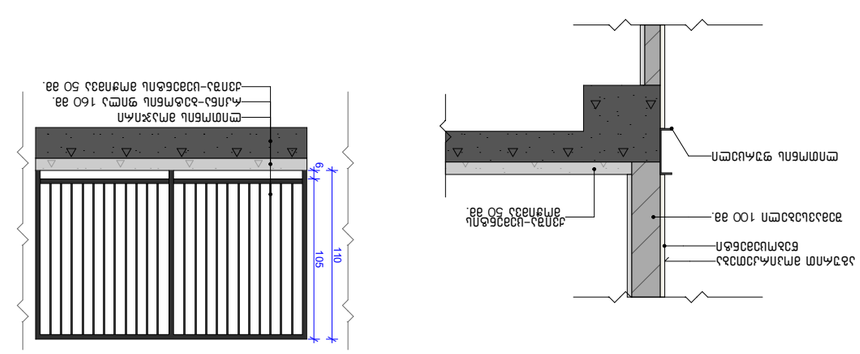


Узел №5




Узел №6

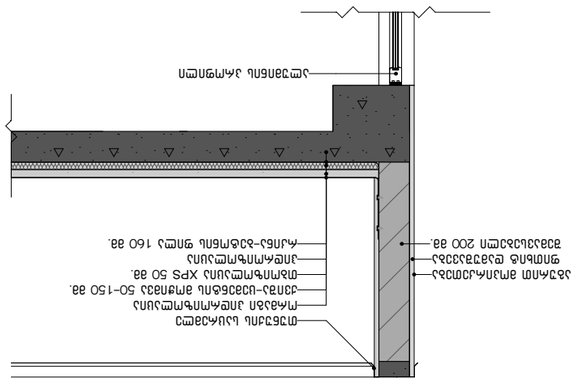


Узел №1

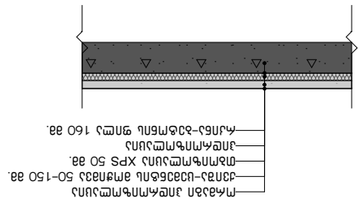


Узел №2

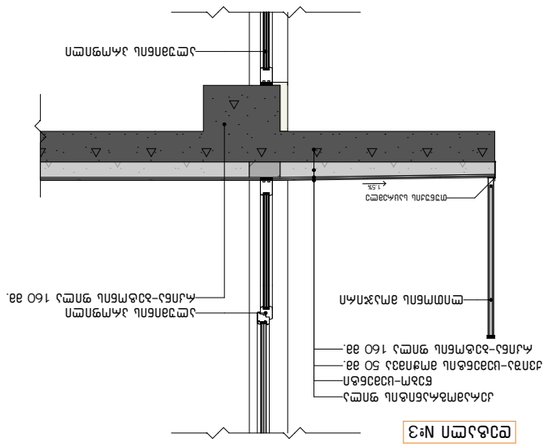


Узел №3

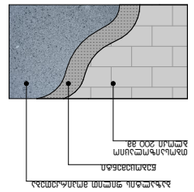


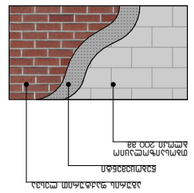


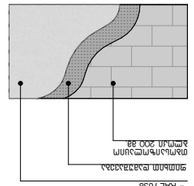


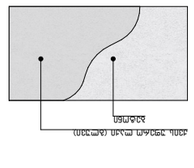


| | | |

# მისაწვდომი სან.კვანძი "ა" ტიპის ერთეულში

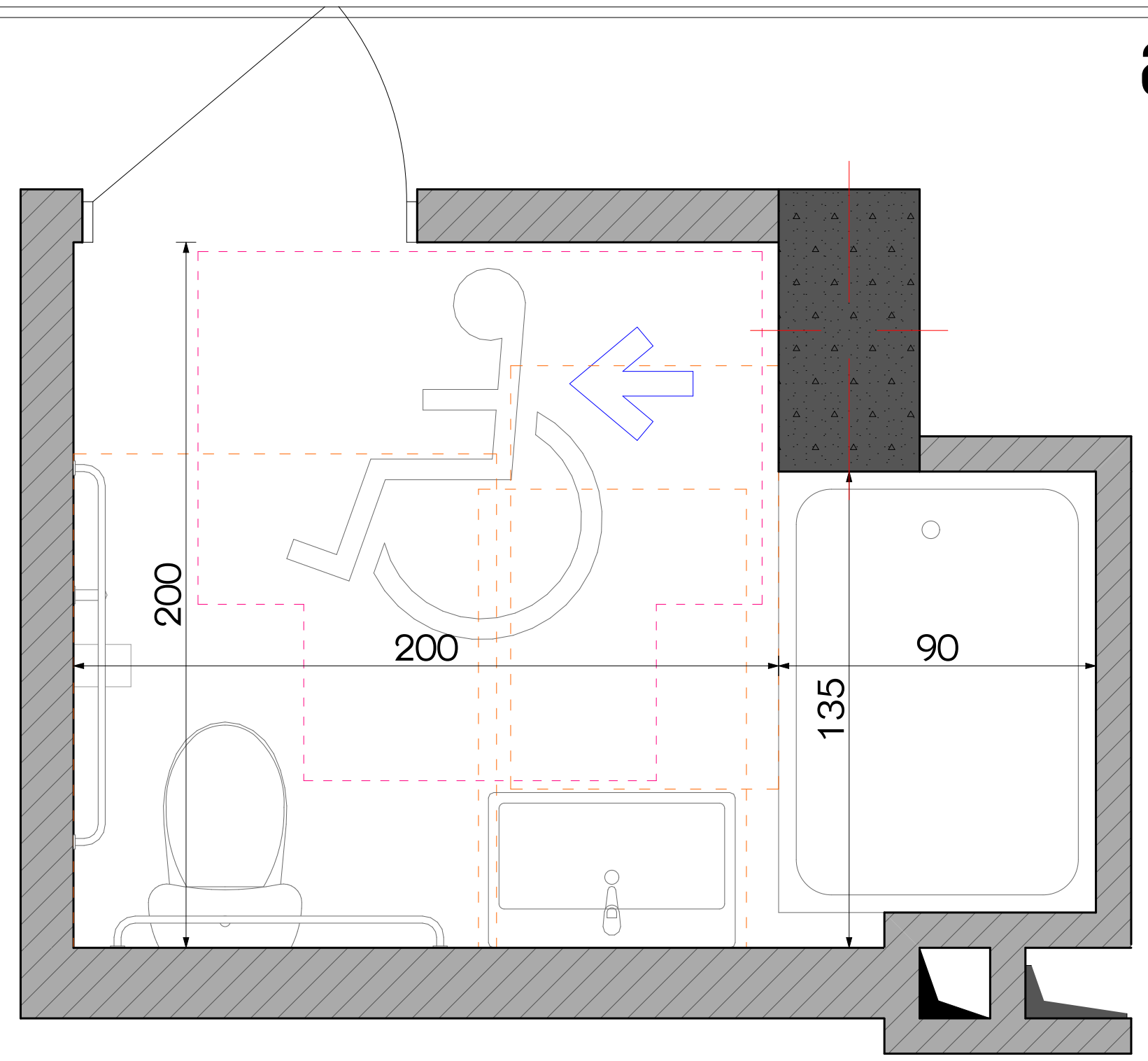


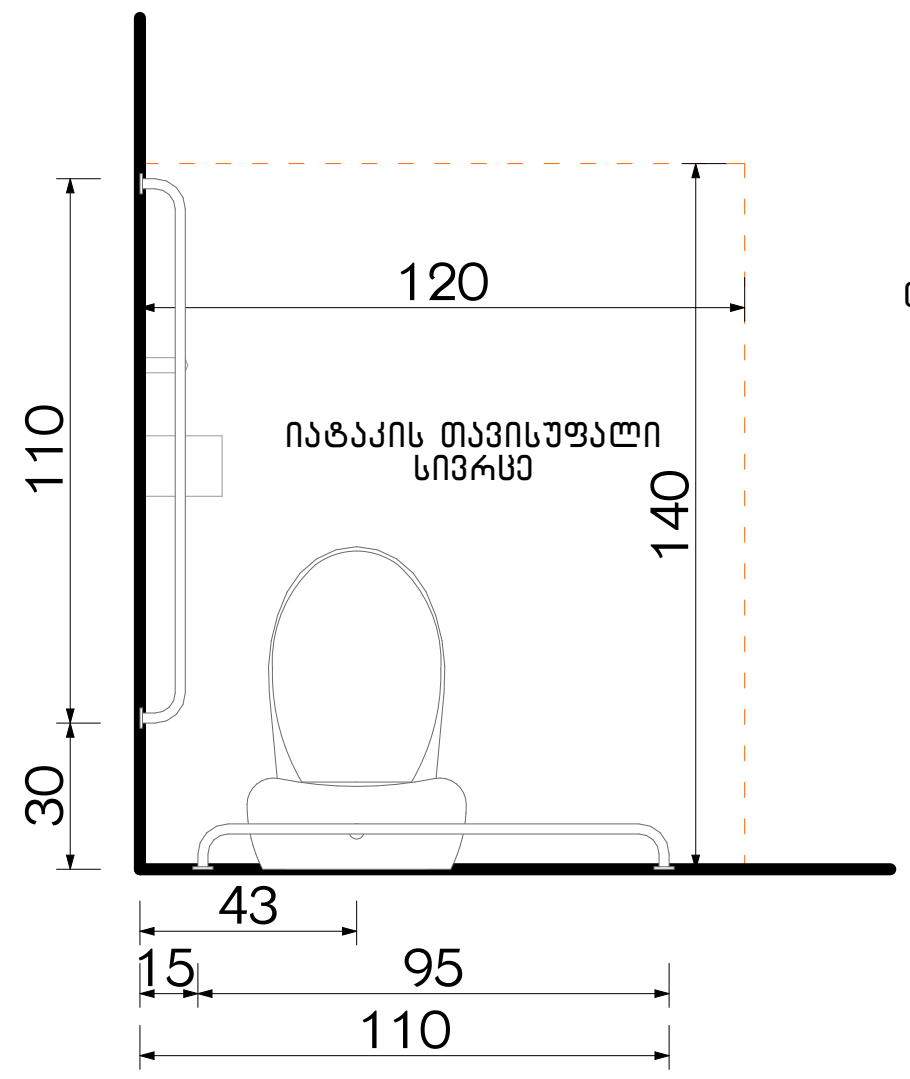


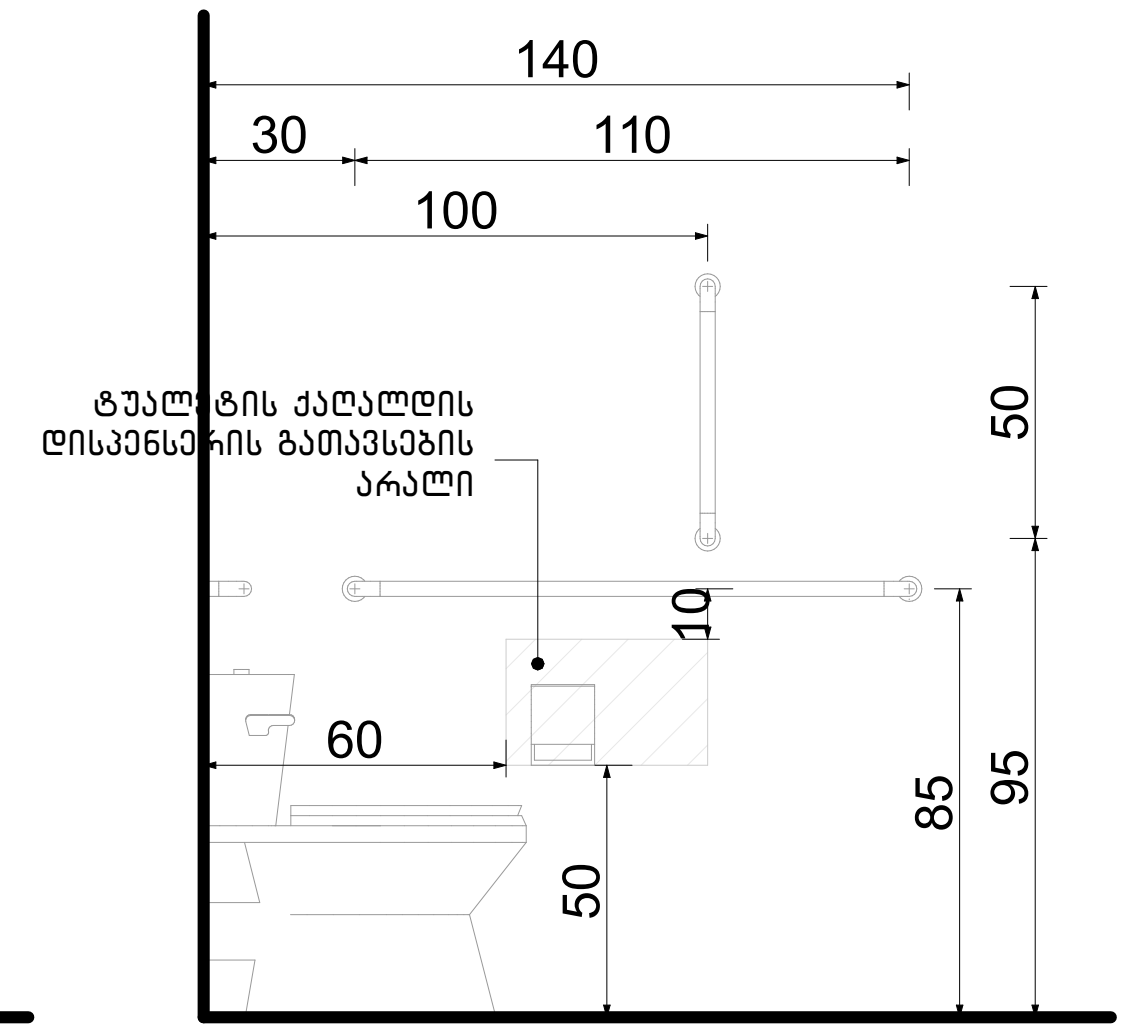


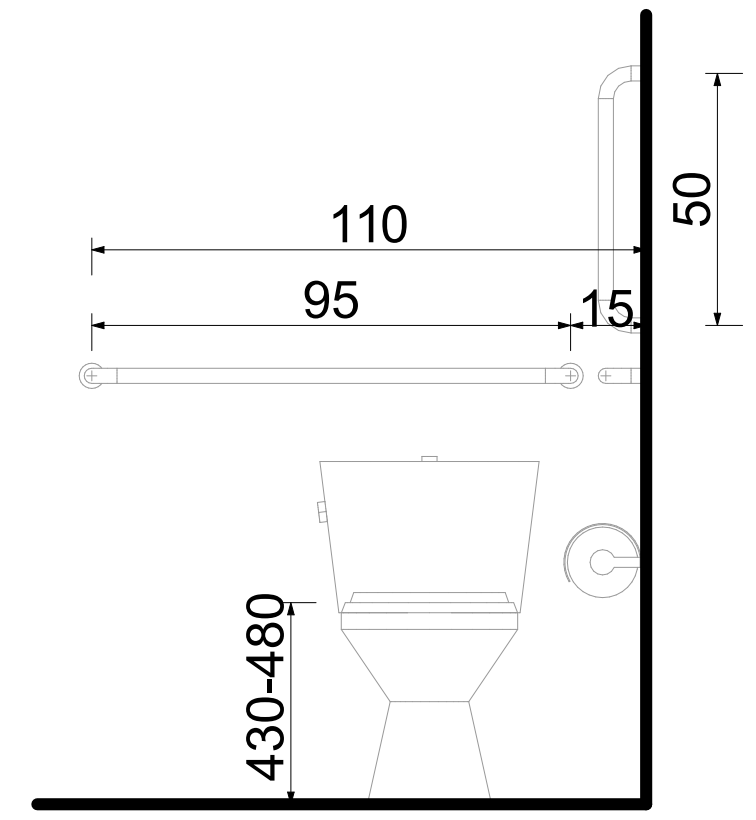


თავისუფალი სივრცე კართან მანევრირებისთვის ანჯამიანი კარი საკეტის მხრიდან მისაწვდომი გამოწევით გაღება

ხელსაბანის მდებარეობა

თავისუფალი სივრცე ფეხის ფალანგისათვის

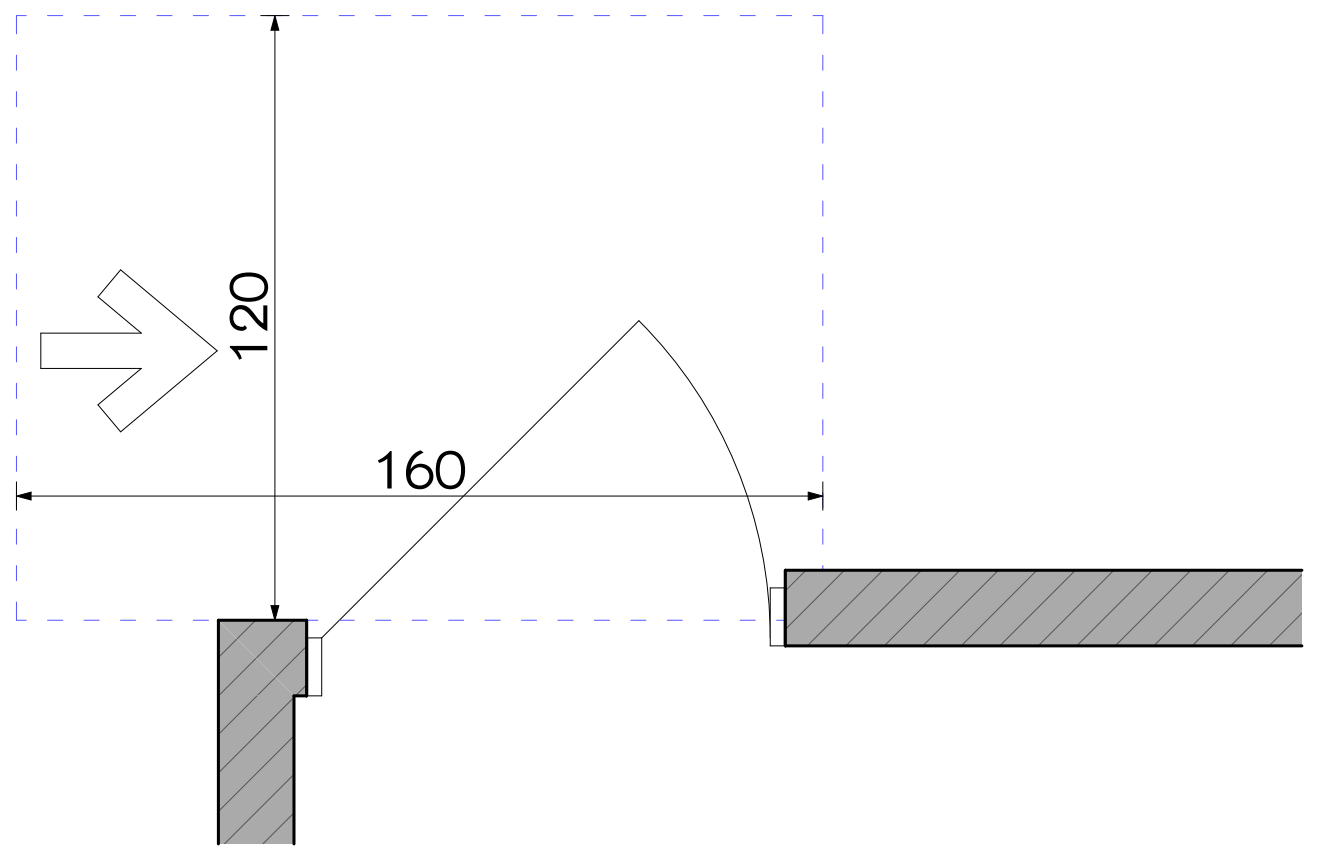


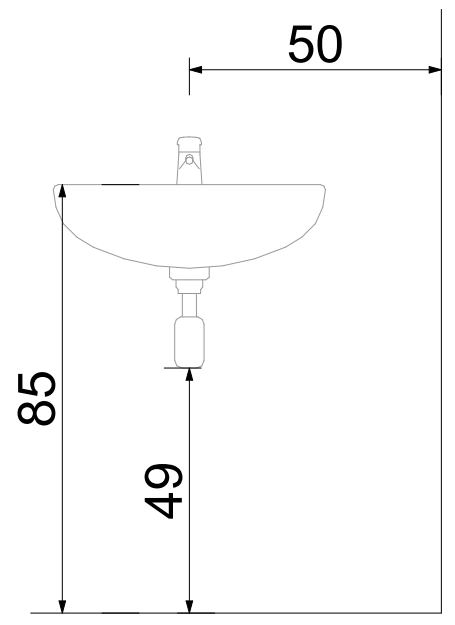


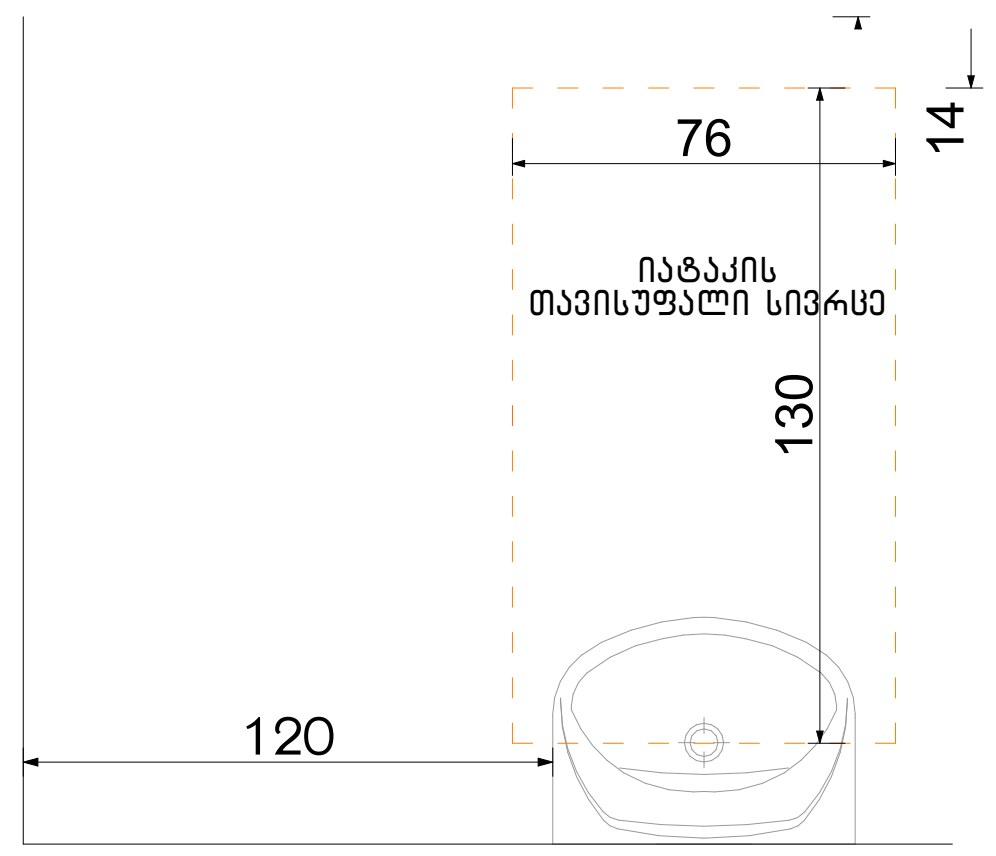


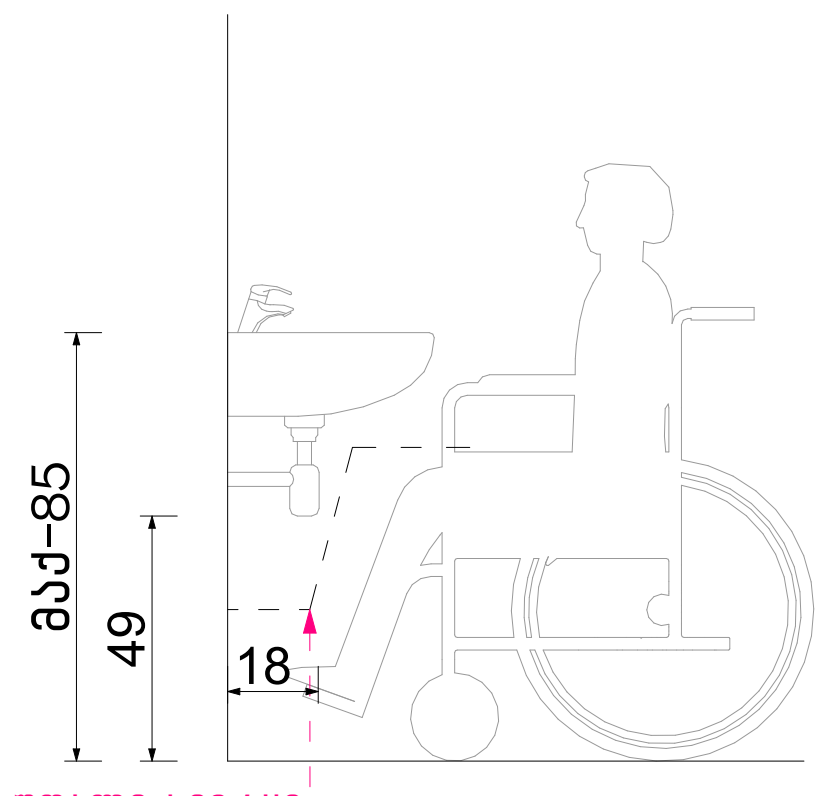


ფორმის მოსატრიალებელი სივრცე ვარიანტი 4

აბაზანის მდებარეობა

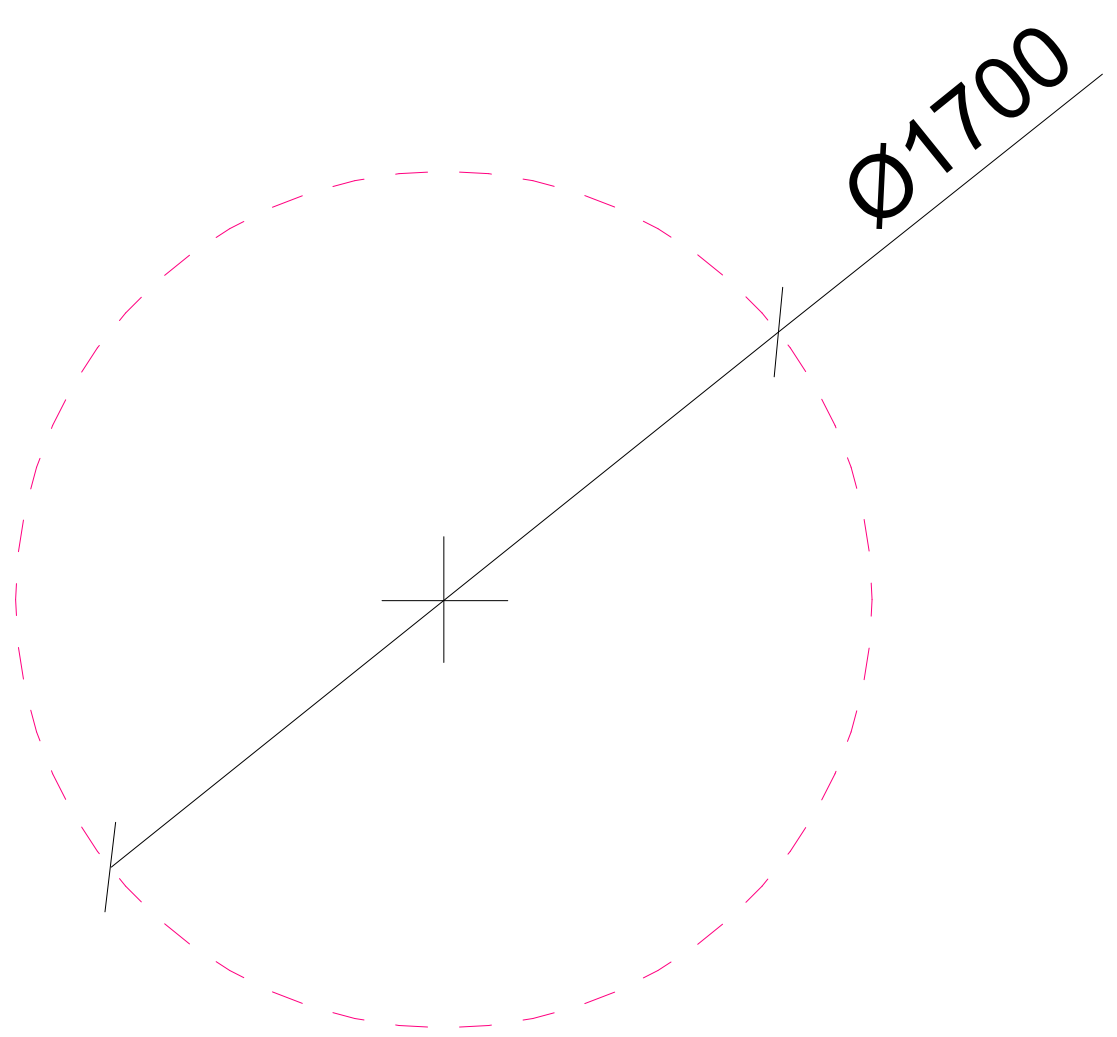


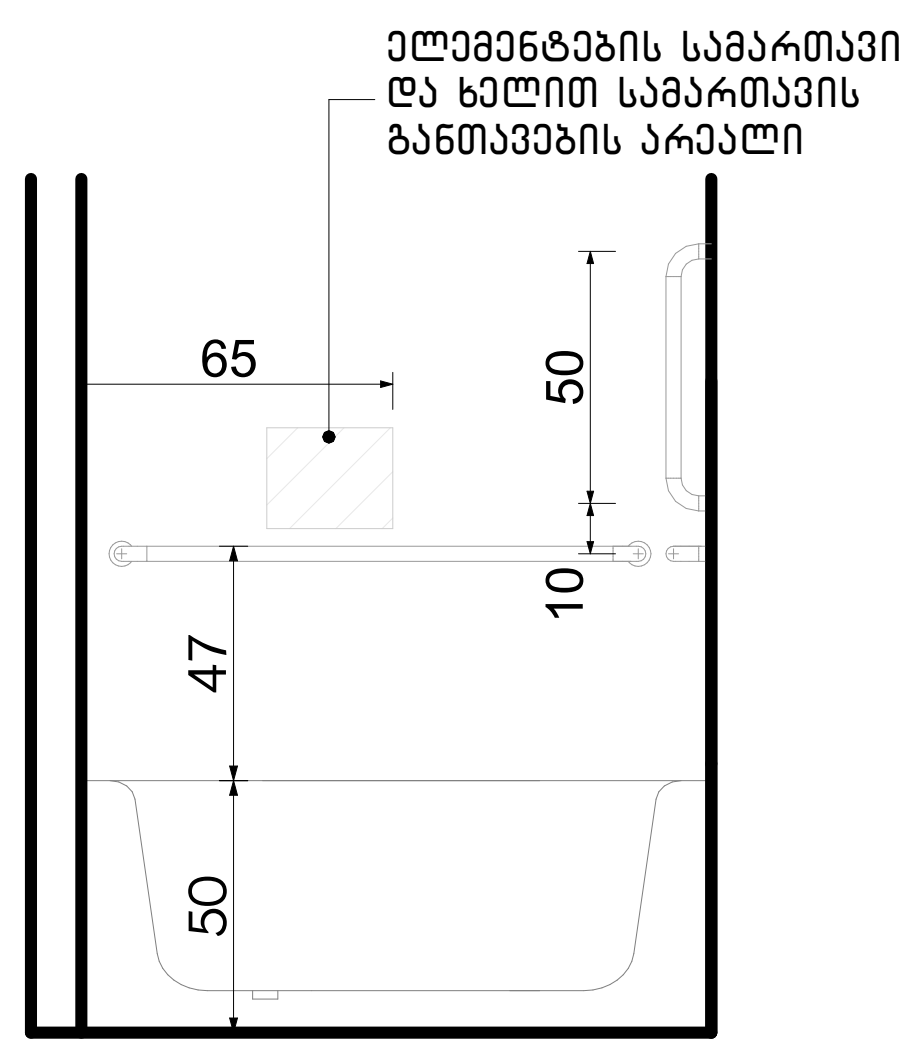


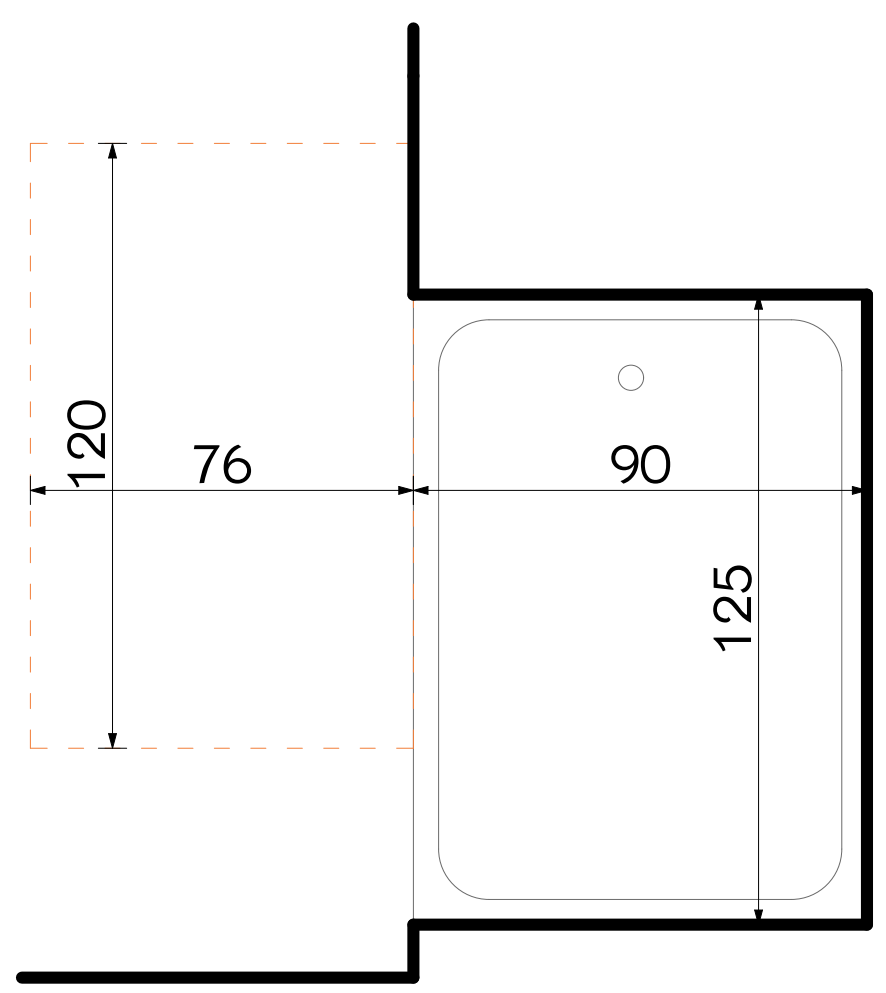


ექსპლიკაცია:

| კორექტირება | | |
|---|---|---|
| № | კორექტირება | თარიღი |
| 1 | | |
| 2 | | |
| 3 | | |
| 4 | | |
| 5 | | |
| 6 | | |
| 7 | | |
| 8 | | |

პირობითი ნიშნები:

- ნაკვეთის საზღვარი
- მონოლითი
- იატაკის მოჭიმვა
- შემავსებელი
- ჭრილის ხაზი
- ±0.00 კონსტრუქციული ნიშნული
- ±0.00 არქიტექტურული ნიშნული

შენიშვნები

1. ნახაზში შეტანილი ყველა ცვლილება უნდა შეთანხმდეს პროექტის ავტორთან.
2. შენობის საპროექტო ნული (±0.00) ტოლია +440.89 აბსოლუტური ნიშნულის.
3. პროექტში ყველა ზომა მოცემულია სანტიმეტრებში, ნიშნულები - მეტრებში.

მისამართი

ქ. თბილისი, ბიჭვინთის ქ. III, №13
ს/კ: 01.11.04.005.194
3869 მ²

ნახაზის დასახელება:

დეტალები

პროექტის სახელწოდება

მრავალბინიანი საცხოვრებელი სახლის, B ბლოკის, არქიტექტურული პროექტი

| სტადია | პროექტი | არ |
|---|---|---|
| თანამდებობა | გვარი | ხელმოწერა |
| | | |
| არქიტექტორი | კ.აბულაძე | |
| არქიტექტორი | კ.მინდიაშვილი | |

| | | |
|---|---|---|
| თარიღი | 2021 წ. | |
| ფორმატი | ფურცლები | მასშტაბი |
| A-3 | A54 | 1:100 |

# მისაწვდომი სან.კვანძები კომერციულ სივრცეში №1 №2 №3 №4

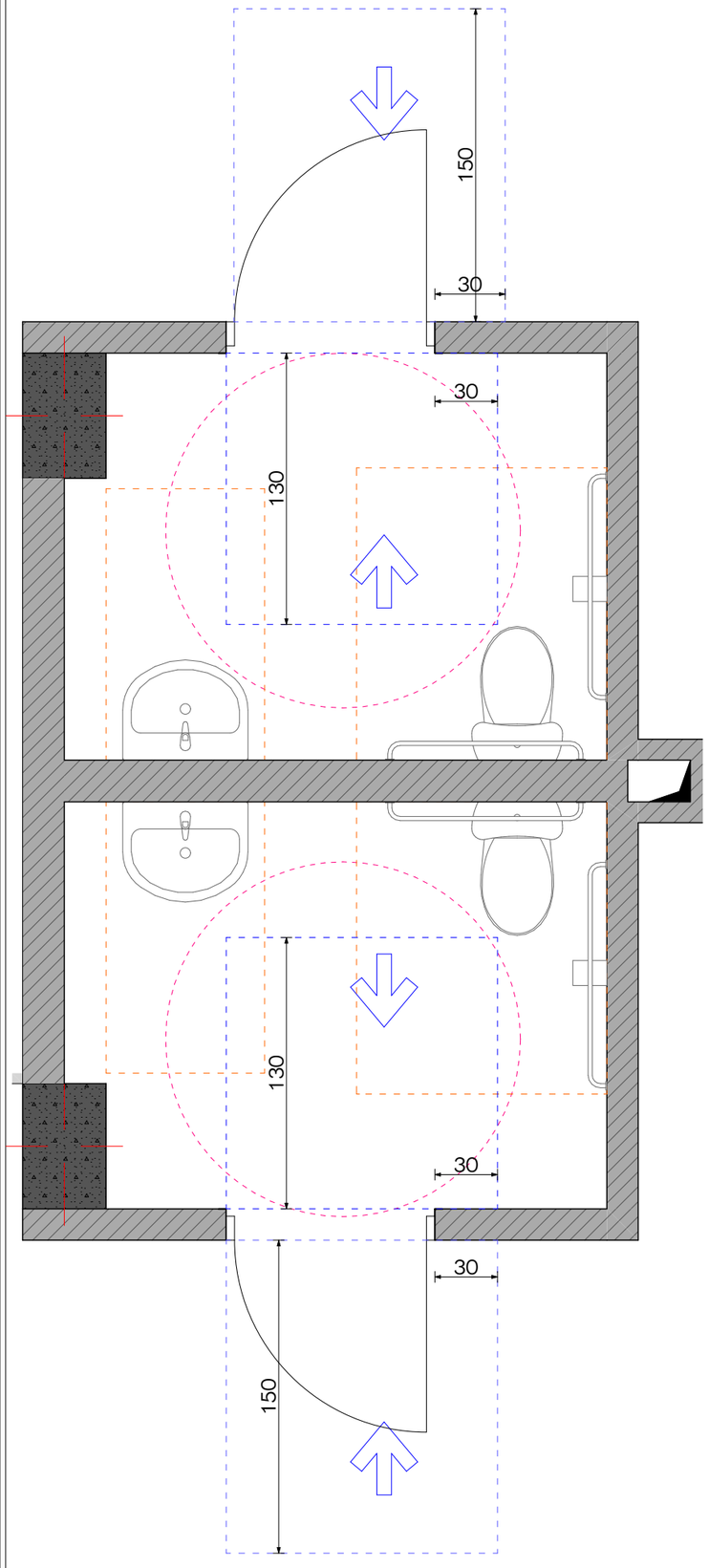


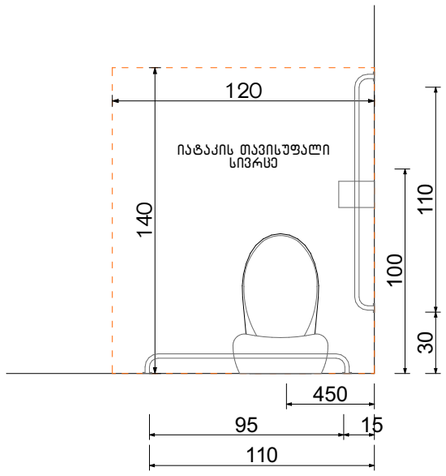


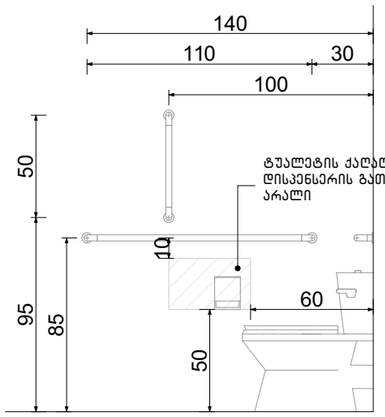


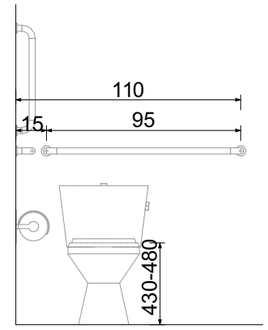


## ფორმის მოსატრიალებელი სივრცე ვარიანტი 4

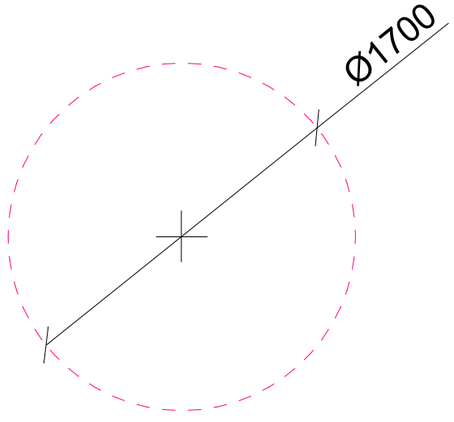


## ხელსაბანის მდებარეობა

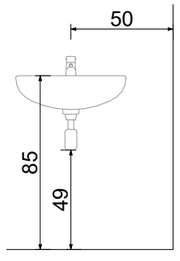


## თავისუფალი სივრცე ფეხის ფალანგისათვის

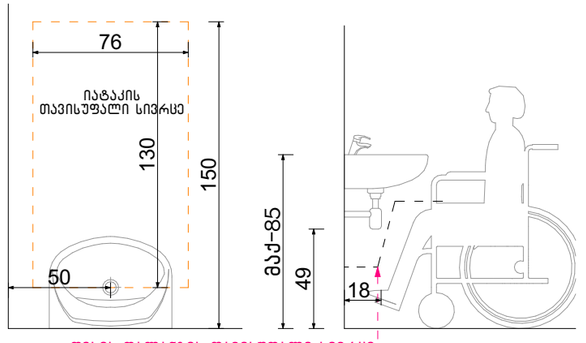


ფეხის ფალანგის თავისუფალი სივრცე

ექსპლიკაცია:

კორექტირება

| № | კორექტირება | თარიღი |
|---|---|---|
| 1 | | |
| 2 | | |
| 3 | | |
| 4 | | |
| 5 | | |
| 6 | | |
| 7 | | |
| 8 | | |

პირობითი ნიშნები:

- ნაკვეთის საზღვარი
- მონოლითი
- იატაკის მოპირკეთება
- შემავსებელი
- ჭრილის ხაზი
- ±0.00 კონსტრუქციული ნიშნული
- ±0.00 არქიტექტურული ნიშნული

შენიშვნები

1. ნახაზში შეტანილი ცვლილება უნდა შეთანხმდეს პროექტის ავტორთან.
2. შენობის საპროექტო ნული (±0.00) ტოლია +440.89 აბსოლუტური ნიშნულის.
3. პროექტში ცვლილა ზომა მოცემულია სანტიმეტრებში, ნიშნულები - მეტრებში.

მისამართი

ქ. თბილისი, ბიავითოს ქ. III, №13

ს/კ: 01.11.04.005.194

3869 მ²

.

ნახაზის დასახელება:

დეტალები

პროექტის სახელწოდება

მრავალბინიანი საცხოვრებელი სახლის, **B** ბლოკის, არქიტექტურული პროექტი

| სტადია | პროექტი | არ |
|---|---|---|
| თანამდებობა | გვარი | ხელმოწერა |
| | | |
| არქიტექტორი | კ.ბაბულაძე | |
| არქიტექტორი | ქ.მინდიაშვილი | |

| თარიღი | 2021 წ. | |
|---|---|---|
| ფორმატი | შკალები | მასშტაბი |
| A-3 | A55 | 1:100 |

# მისაწვდომი სან.კვანძები კომერციულ სივრცეში №5

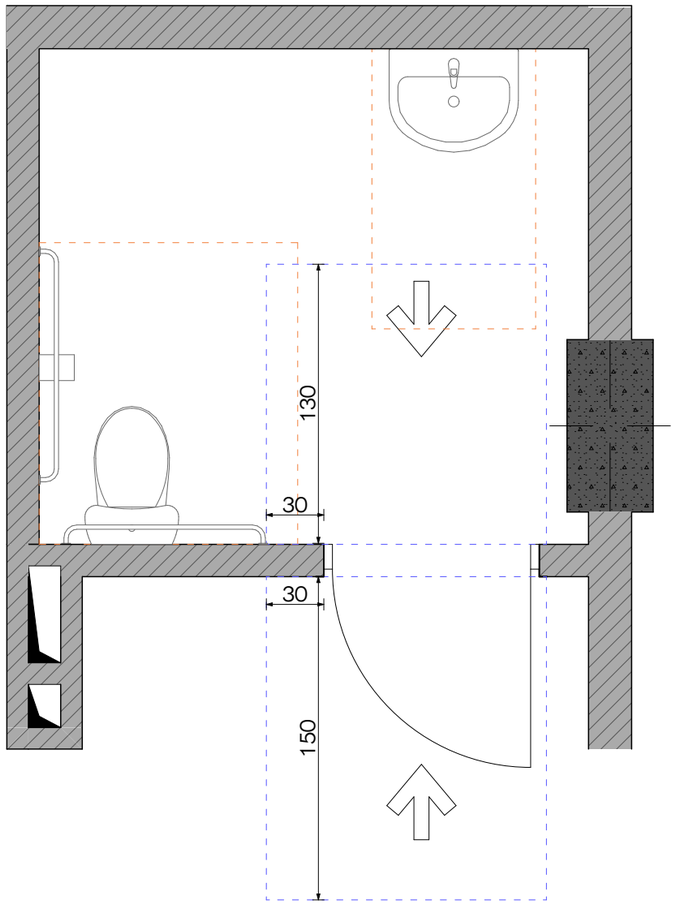


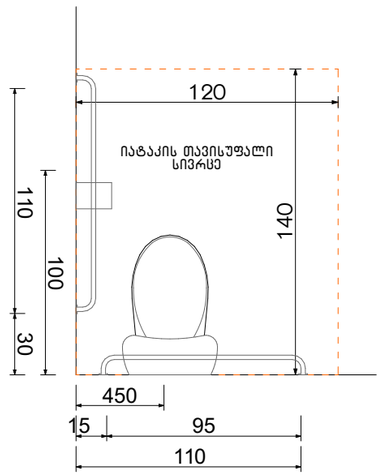


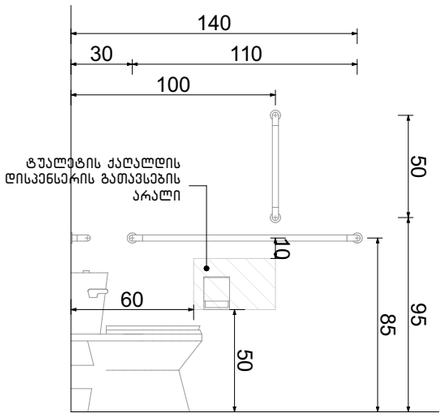


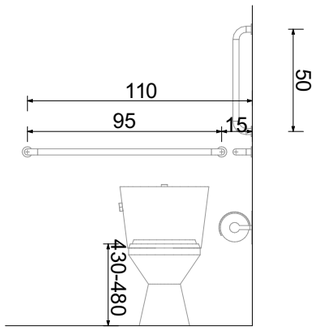


## ფორმის მოსატრიალებელი სივრცე ვარიანტი 4

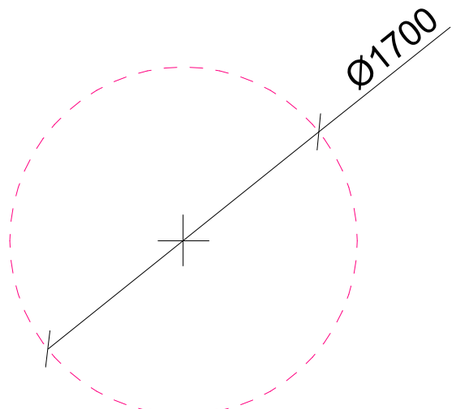


## ხელსაბანის მდებარეობა

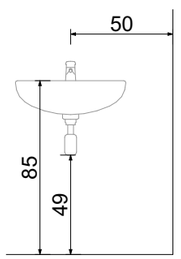


## თავისუფალი სივრცე ფეხის ფალანგისათვის

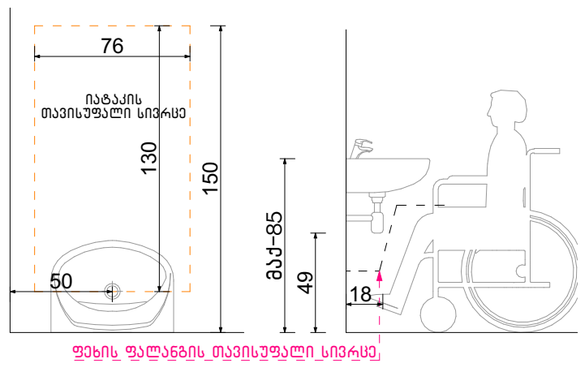


ფეხის_ფალანგის_თავისუფალი_სივრცე

ექსპლიკაცია:

კორექტირება

| № | კორექტირება | თარიღი |
|---|---|---|
| 1 | | |
| 2 | | |
| 3 | | |
| 4 | | |
| 5 | | |
| 6 | | |
| 7 | | |
| 8 | | |

პირობითი ნიშნები:

- ნაკვეთის საზღვარი
- მიწოლითი
- იატაკის მოპირკეთება
- შემავსებელი
- ჭრილის ხაზი
- ±0.00 კონსტრუქციული ნიშნული
- ±0.00 არქიტექტურული ნიშნული

შენიშვნები

1. ნახაზში შეტანილი ყველა ცვლილება უნდა შეთანხმდეს პროექტის ავტორთან.
2. შენობის საპროექტო ნული (±0.00) ტოლია +440.89 აბსოლუტური ნიშნულის.
3. პროექტში ყველა ზომა მოცემულია სანტიმეტრებში, ნიშნულები - მეტრებში.

მისამართი

ქ. თბილისი, ბიბვინთის ქ. III, №13
ს/კ: 01.11.04.005.194
3869 მ²
.

ნახაზის დასახელება:

დეტალები

პროექტის სახელწოდება

მრავალბინიანი საცხოვრებელი სახლის,
**B** ბლოკის, არქიტექტურული პროექტი

| სტადია | პროექტი | არ |
|---|---|---|
| თანამდებობა | გვარი | ხელმოწერა |
| | | |
| არქიტექტორი | კ.აბულაძე | |
| არქიტექტორი | ქ.ჭინჭიბაშვილი | |

| თარიღი | 2021 წ. | |
|---|---|---|
| ფორმატი | ფურცლები | მასშტაბი |
| A-3 | A56 | 1:100 |

## ორმხრივი კავშირის გამოყენების წესები, ნიშანი უნდა გაიკრას თავშესაფრის ფართობებთან

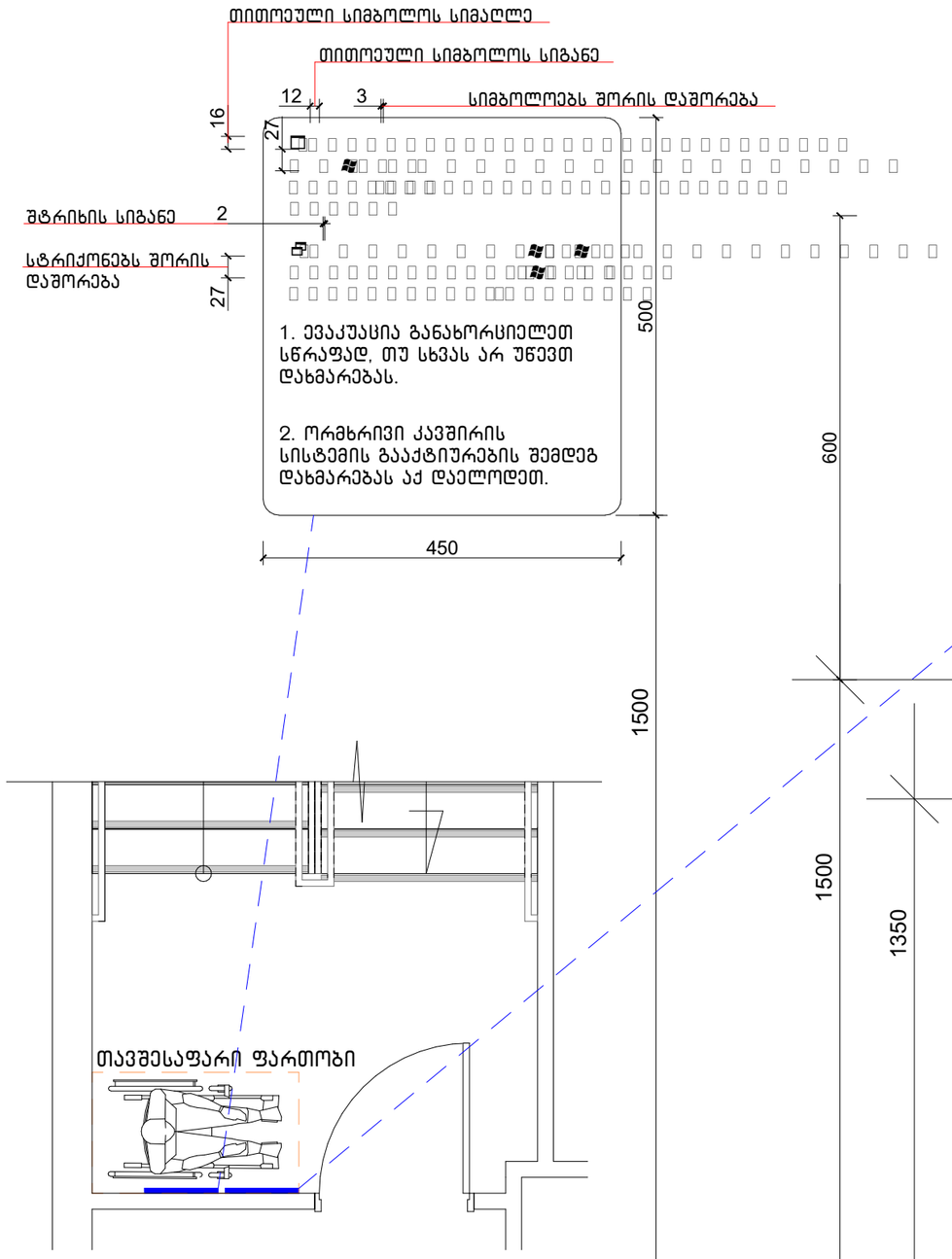


## გზა-კიბის ამოსასვლობის ნიშანი, გზა-კიბის საზღვრებში, დერეფანში გამავალი კარის საკეტის მომიჯნავედ

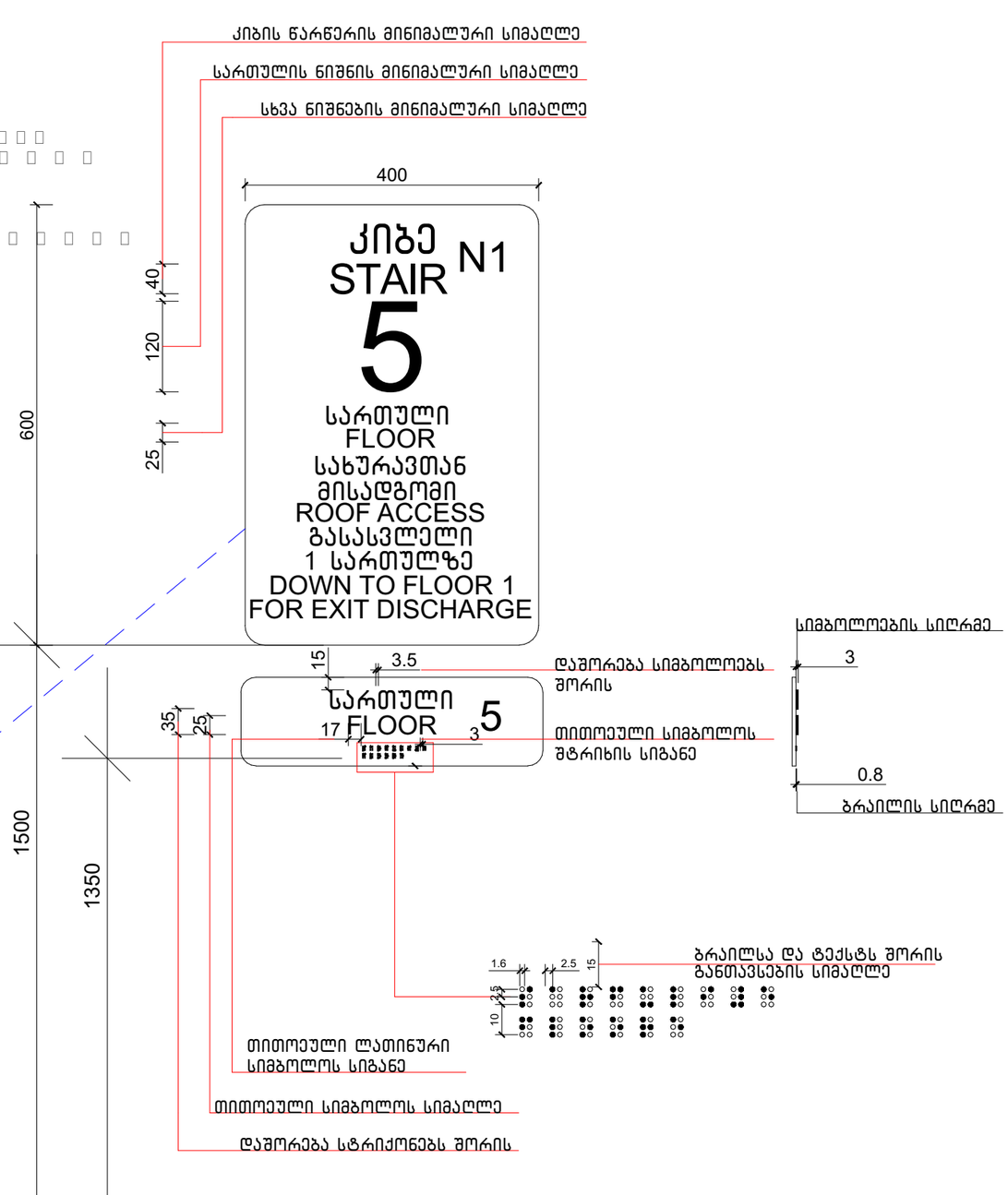


ექსპლიკაცია:

კორექტირება

| № | კორექტირება | თარიღი |
|---|---|---|
| 1 | | |
| 2 | | |
| 3 | | |
| 4 | | |
| 5 | | |
| 6 | | |
| 7 | | |
| 8 | | |

პირობითი ნიშნები:

- ნაკვეთის საზღვარი
- მოწოლითი
- იატაკის მოპირკეთება
- შემავსებელი
- ჭრილის ხაზი
- ±0.00 კონსტრუქციული ნიშნული
- ±0.00 არქიტექტურული ნიშნული

შენიშვნები

1. ნახაზში შეტანილი ცვლილება უნდა შეთანხმდეს პროექტის ავტორთან.
2. შენობის საპროექტო ნული (±0.00) ტოლია +440.89 აბსოლუტური ნიშნულის.
3. პროექტში ცვლილა ზომა მოცემულია სანტიმეტრებში, ნიშნულები - მეტრებში.

მისამართი

ქ. თბილისი, ბიგვინთის ქ. III, №13
ს/კ: 01.11.04.005.194
3869 მ²
.

ნახაზის დასახელება:

დეტალები

პროექტის სახელწოდება

მრავალბინიანი საცხოვრებელი სახლის,
**B** ბლოკის, არქიტექტურული პროექტი

| სტადია | პროექტი | არ |
|---|---|---|
| თანამდებობა | გვარი | ხელმოწერა |
| | | |
| არქიტექტორი | ქ.აბულაძე | |
| არქიტექტორი | ქ.მინდიაშვილი | |

| თარიღი | 2021 წ. | |
|---|---|---|
| ფორმატი | ფურცლები | მასშტაბი |
| A-3 | A57 | 1:100 |

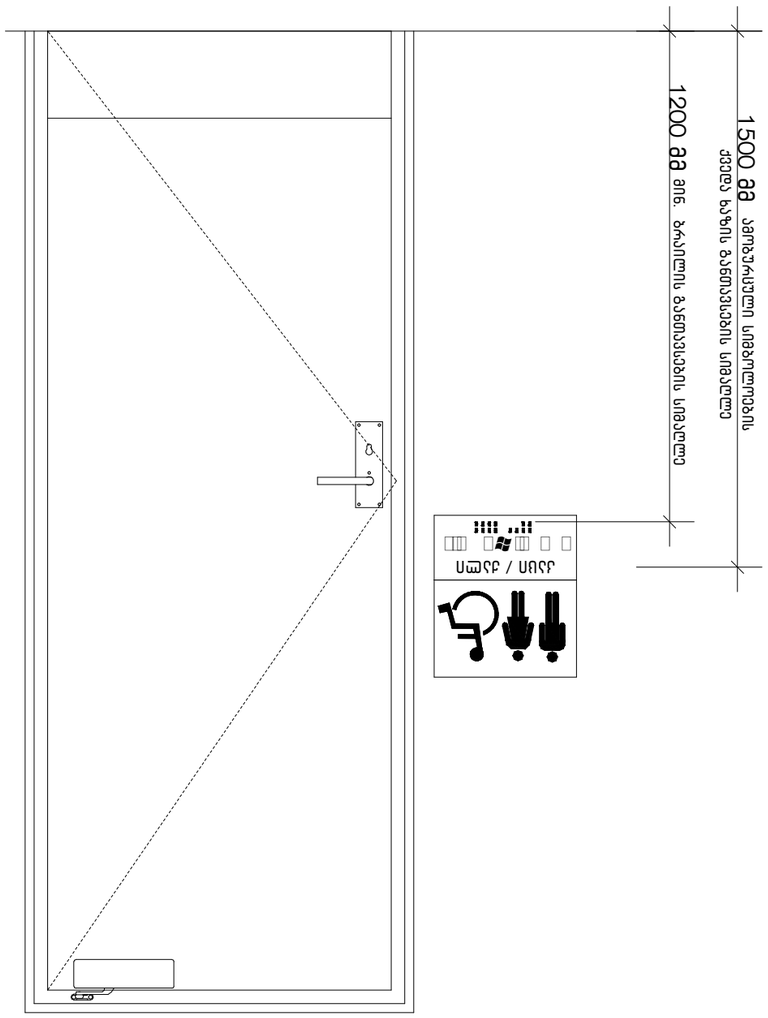
1500 მმ
სამუშაოების სიმაღლის
ქვედა ზღვის გაანგარიშების სიმაღლე
1200 მმ მინ. ზრდილის გაანგარიშების სიმაღლე
ადამიანი / ადამი

| | | |
|---|---|---|
| | | |
| | | |
| | | |

# ნიშანი პიქტოგრამებით, ამობურცული ნიშნებით და ბრაილით გათვალისწინებული მისაწვდომა ტუალეტებთან კარის მომიჯნავედ

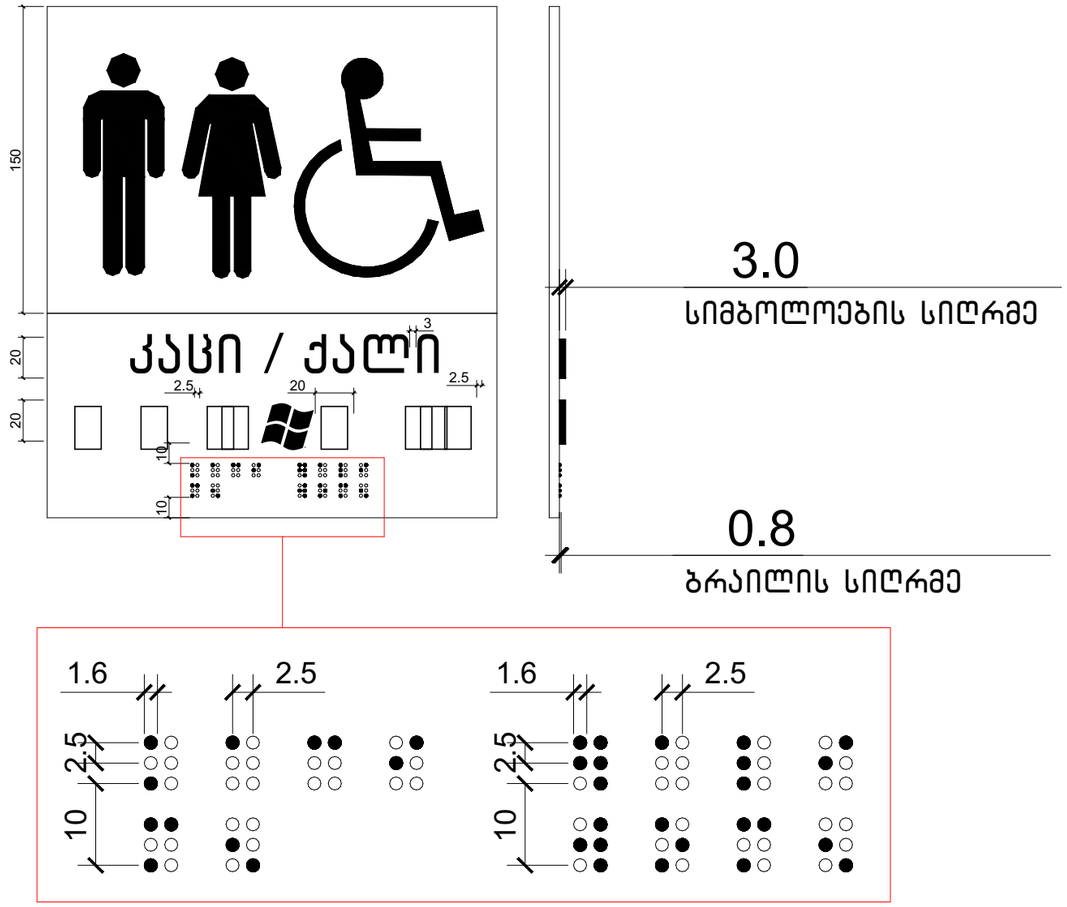


ექსპლიკაცია:

კორექტირება

| № | კორექტირება | თარიღი |
|---|---|---|
| 1 | | |
| 2 | | |
| 3 | | |
| 4 | | |
| 5 | | |
| 6 | | |
| 7 | | |
| 8 | | |

პირობითი ნიშნები:

- ნაკვეთის საზღვარი
- მონოლითი
- იატაკის მოპირკეთება
- შემავსებელი
- ჭრილის ხაზი
- ±0.00 კონსტრუქციული ნიშნული
- ±0.00 არქიტექტურული ნიშნული

შენიშვნები

1. ნახაზში შეტანილი ცვლილება უნდა შეთანხმდეს პროექტის ავტორთან.
2. შენობის საპროექტო ნული (±0.00) ტოლია +440.89 აბსოლუტური ნიშნულის.
3. პროექტში ცვლილება ზომა მოცემულია სანტიმეტრებში, ნიშნულები - მეტრებში.

მისამართი

ქ. თბილისი, ბიგვინოთის ქ. III, №13
ს/კ: 01.11.04.005.194
3869 მ²
.

ნახაზის დასახელება:

დეტალები

პროექტის სახელწოდება

მრავალბინიანი საცხოვრებელი სახლის,
**B** ბლოკის, არქიტექტურული პროექტი

| სტადია | პროექტი | არ |
|---|---|---|
| თანამფლობა | მცარი | ხელმოწერა |
| | | |
| არქიტექტორი | კ.აბულაძე | |
| არქიტექტორი | ქ.მინდიაშვილი | |

| თარიღი | 2021 წ. | |
|---|---|---|
| ფორმატი | ფურცლები | მასშტაბი |
| A-3 | A59 | 1:100 |

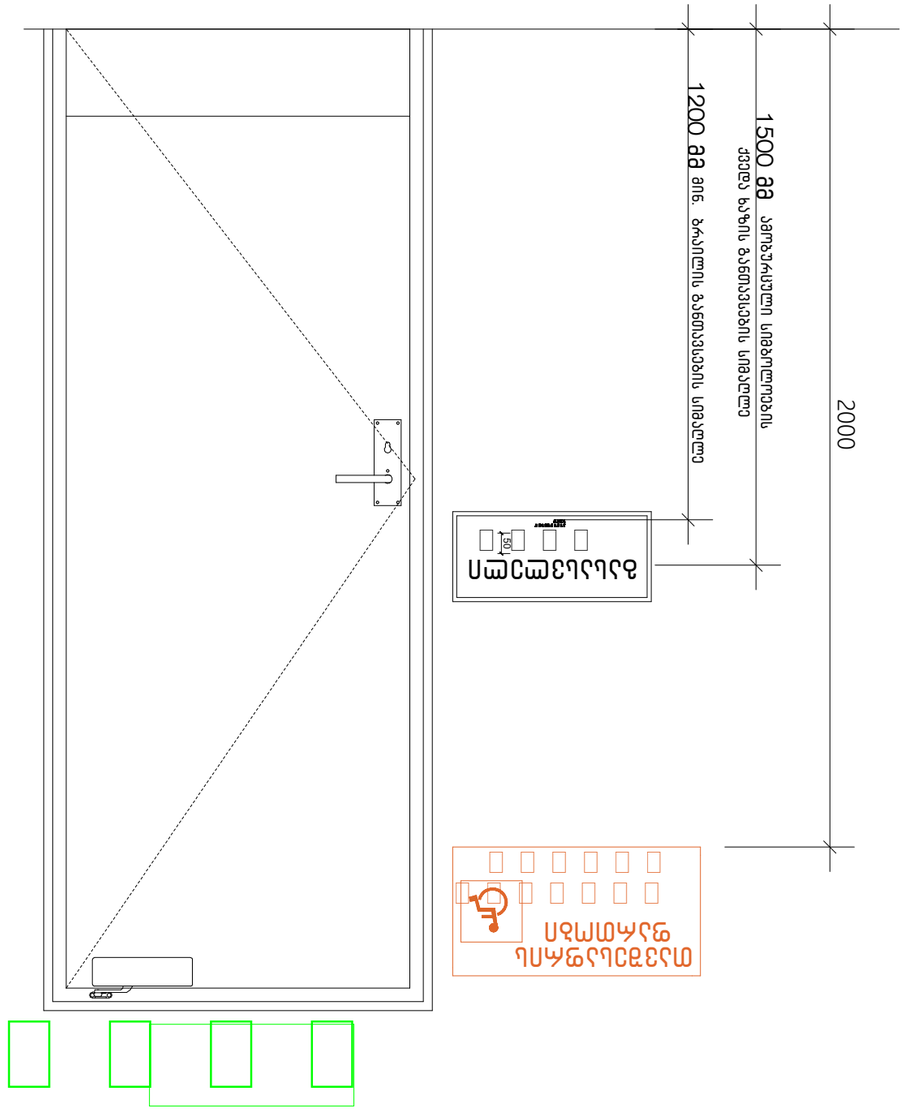


| | | |
|---|---|---|
| | | |
| | | |
| | | |
| | | |
| | | |
| | | |
| | | |
| | | |
| | | |

ეტაპი: პროექტირების სტადია

| № | ცვლილების ტიპი | თარიღი |
|---|---|---|
| 1 | | |
| 2 | | |
| 3 | | |
| 4 | | |
| 5 | | |
| 6 | | |
| 7 | | |
| 8 | | |

პროექტის ავტორი:

| | |
|---|---|
| ელექტრონული ხელმოწერის ადგილი | |
| ელექტრონული ხელმოწერის ადგილი | |
| ელექტრონული ხელმოწერის ადგილი | |
| ელექტრონული ხელმოწერის ადგილი | |
| ელექტრონული ხელმოწერის ადგილი | |
| ელექტრონული ხელმოწერის ადგილი | |
| ელექტრონული ხელმოწერის ადგილი | |
| ელექტრონული ხელმოწერის ადგილი | |

ელექტრონული ხელმოწერის ადგილი

## გასასვლელის განათებული ნიშანი

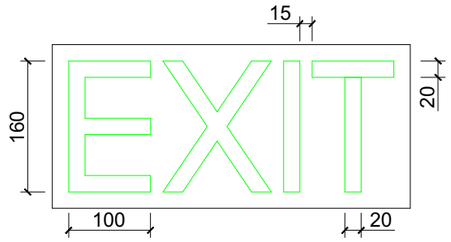


## განათებული ნიშანი თავშესაფრის ფართობთან მიმავალ კართან

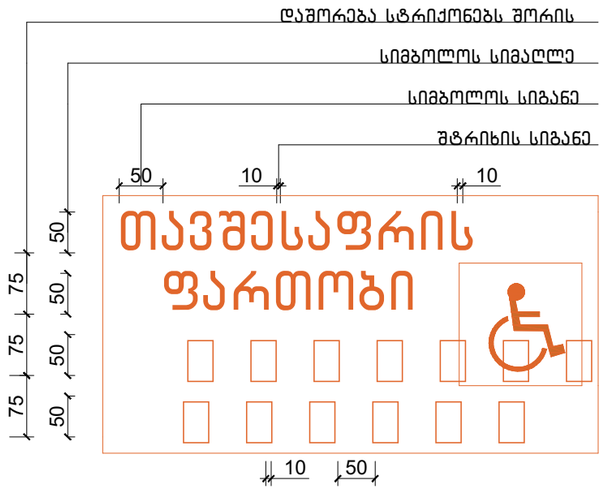


## ნიშანი ამობურცული სიმბოლოებით და ბრაილით გზა-კიბის შესასვლელთან და გარეთ გამავალ ყველა კართან

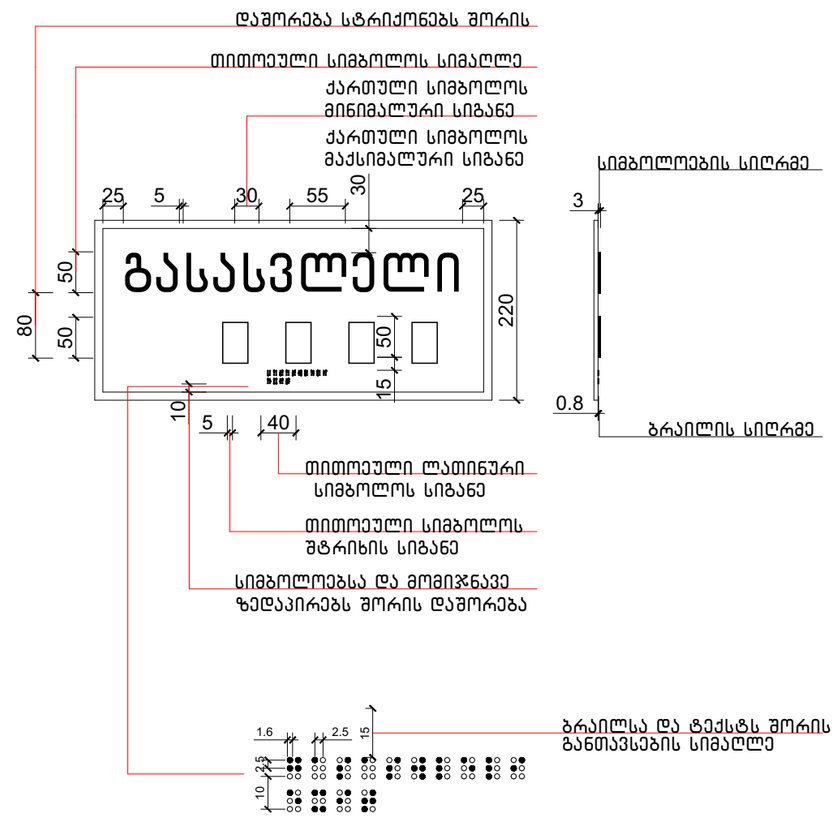


ექსპლიკაცია:

კორექტირება

| № | კორექტირება | თარიღი |
|---|---|---|
| 1 | | |
| 2 | | |
| 3 | | |
| 4 | | |
| 5 | | |
| 6 | | |
| 7 | | |
| 8 | | |

პირობითი ნიშნები:

- ნაკვეთის საზღვარი
- მოწოლითი
- იატაკის მოპირკეთება
- შემავსებელი
- ბრილის ხაზი
- ±0.00 კონსტრუქციული ნიშნული
- ±0.00 არქიტექტურული ნიშნული

შენიშვნები

1. ნახაზში შეტანილი ცვლილება უნდა შეთანხმდეს პროექტის ავტორთან.
2. შენობის საპროექტო ნული (±0.00) ტოლია +440.89 აბსოლუტური ნიშნულის.
3. პროექტში ყველა ზომა მოცემულია სანტიმეტრებში, ნიშნულები - მეტრებში.

მისამართი

ქ. თბილისი, ბიჭვინთის ქ. III, №13

ს/კ: 01.11.04.005.194

3869 მ²

.

ნახაზის დასახელება:

დეტალები

პროექტის სახელწოდება

მრავალბინიანი საცხოვრებელი სახლის, **B** ბლოკის, არქიტექტურული პროექტი

| სტადია | პროექტი | არ |
|---|---|---|
| თანამლებობა | გვარი | ხელმოწერა |
| | | |
| არქიტექტორი | ქ.ააბულაძე | |
| არქიტექტორი | ქ.მინდიაშვილი | |

თარიღი 2021 წ.

| ფორმატი | ფურცლები | მასშტაბი |
|---|---|---|
| A-3 | A61 | 1:100 |

ექსპლიკაცია:

## ლიფტის ტექნიკური მახასიათებლები

ლიფტის შახტის გაბარიტები 2200X2800 მმ

ლიფტის კაბინის შიგა გაბარიტები 137X220 მმ

ლიფტის კარის სუფთა სიგანე 1100 მმ

ლიფტის კარის ცეცხლმედეგობა 90 წთ

ლიფტის ტვირთამწეობა 1600 კგ

ლიფტის მოძრაობის სიჩქარე 1.75 მ/წმ

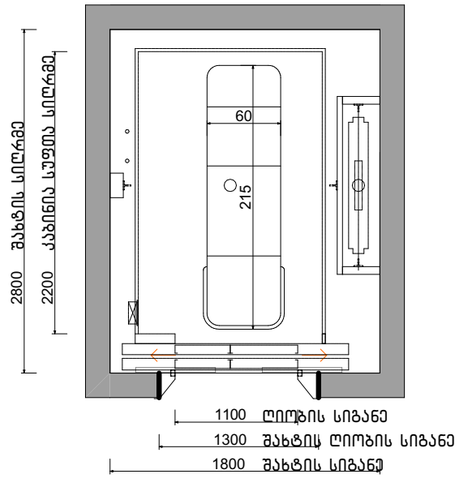


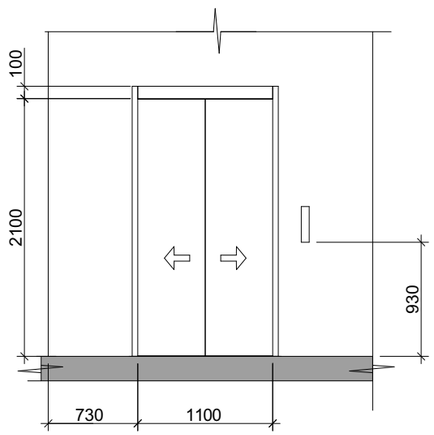


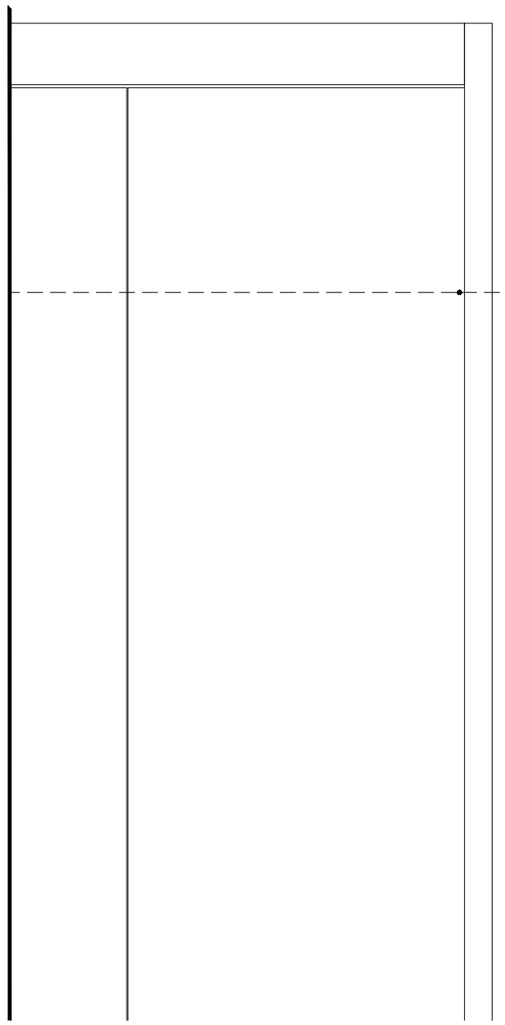

სასწრაფო სამედიცინო დახმარების საერთაშორისო სიმბოლო
(სიცოცხლის ვარსკვლავი) განთავსდება ლიფტის ჩარჩოს ორივე მხარეს

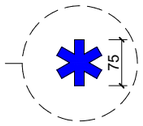


ნიშანი განთავსდება ლიფტის
გამოსაძახებელ ღილაკთან




### კორექტირება

| № | კორექტირება | თარიღი |
|---|---|---|
| 1 | | |
| 2 | | |
| 3 | | |
| 4 | | |
| 5 | | |
| 6 | | |
| 7 | | |
| 8 | | |

პირობითი ნიშნები:

- ნაკვეთის საზღვარი
- მონოლითი
- იატაკის მოპირკეთება
- შემავსებელი
- ჭრილის ხაზი
- ±0.00 კონსტრუქციული ნიშნული
- ±0.00 არქიტექტურული ნიშნული

### შენიშვნები

1. ნახაზში შეტანილი ცვლილება უნდა შეთანხმდეს პროექტის ავტორთან.
2. შენობის საპროექტო ნული (±0.00) ტოლია +440.89 აბსოლუტური ნიშნულის.
3. პროექტში ცვლილ ზომა მოცემულია სანტიმეტრებში, ნიშნულები - მეტრებში.

### მისამართი

ქ. თბილისი, ბიგვინოთის ქ. III, №13
ს/კ: 01.11.04.005.194
3869 მ²
.

### ნახაზის დასახელება:

დეტალები

### პროექტის სახელწოდება

მრავალბინიანი საცხოვრებელი სახლის,
**B** ბლოკის, არქიტექტურული პროექტი

| სტადია | პროექტი | არ |
|---|---|---|
| თანამდებობა | გვარი | ხელმოწერა |
| | | |
| არქიტექტორი | კ.აბულაძე | |
| არქიტექტორი | ქ.მინდიაშვილი | |

| თარიღი | 2021 წ. | |
|---|---|---|
| ფორმატი | ფურცლები | მასშტაბი |
| A-3 | A62 | 1:100 |

ნიშანი განთავსდება
გზა-ქიბის საზღვრებში
კარის მომიჯნავედ

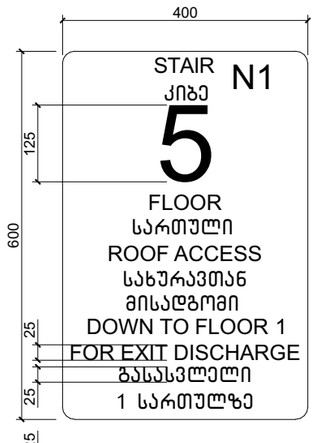





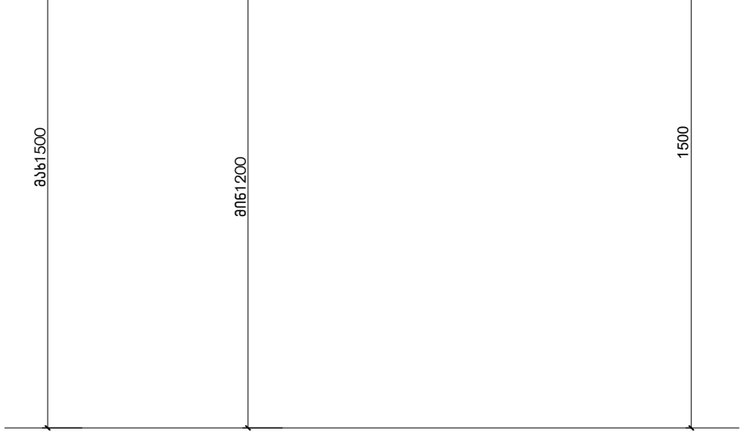


ნიშანი განთავსდება
გზა-ქიბის საზღვრებში
კარის მომიჯნავედ




ნიშანი განთავსდება
გარე მისაწვდომ ავტოსადგომთან

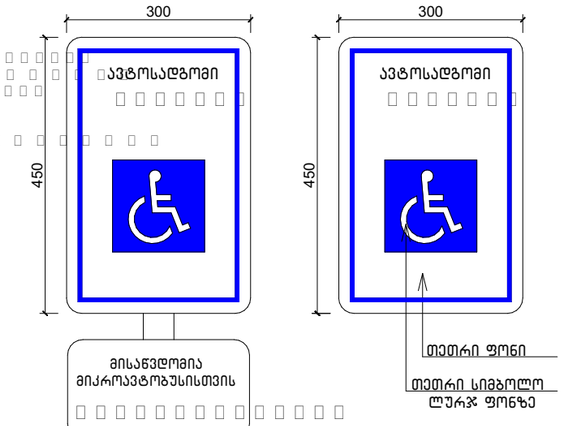


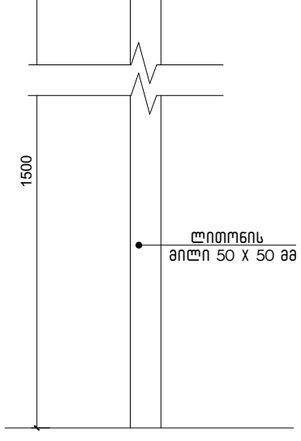


ამოსაღობადი გამაფრთხილებელი

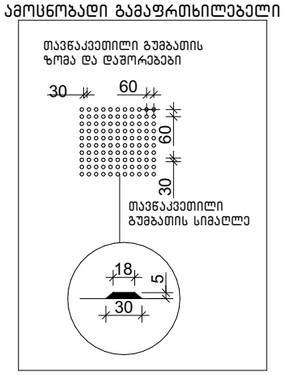


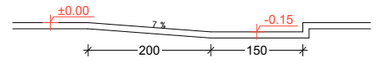


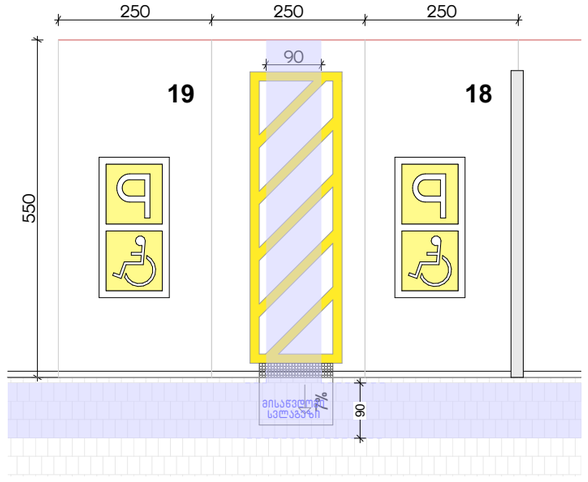


ექსპლიკაცია:

კორექტირება

| № | კორექტირება | თარიღი |
|---|---|---|
| 1 | | |
| 2 | | |
| 3 | | |
| 4 | | |
| 5 | | |
| 6 | | |
| 7 | | |
| 8 | | |

პირობითი ნიშნები:

- ნაკვეთის საზღვარი
- მოწოლითი
- იატაკის მოპირკეთება
- შემავსებელი
- ჭრილის ხაზი
- ±0.00 კონსტრუქციული ნიშნული
- ±0.00 არქიტექტურული ნიშნული

შენიშვნები

1. ნახაზში შეტანილი ცვლილება უნდა შეთანხმდეს პროექტის ავტორთან.
2. შენობის საპროექტო ნული (±0.00) ტოლია +440.89 აბსოლუტური ნიშნულის.
3. პროექტში ცვლილა ზომა მოცემულია სანტიმეტრებში, ნიშნულები - მეტრებში.

მისამართი

ქ. თბილისი, ბიავნოთის ქ. III, №13
ს/კ: 01.11.04.005.194
3869 მ²

ნახაზის დასახელება:

დეტალები

პროექტის სახელწოდება

მრავალბინიანი საცხოვრებელი სახლის,
**B** ბლოკის, არქიტექტურული პროექტი

| სტადია | პროექტი | არ |
|---|---|---|
| თანამდებობა | გვარი | ხელმოწერა |
| | | |
| არქიტექტორი | კ.აბულაძე | |
| არქიტექტორი | ქ.მინდიაშვილი | |

| თარიღი | 2021 წ. | |
|---|---|---|
| ფორმატი | ფურცლები | მასშტაბი |
| A-3 | A63 | 1:100 |

ᠪᠦᠬᠦᠮᠵᠢ ᠴ

# პირობითი აღნიშვნები

| | |
|---|---|
| | მიწის ნაკვეთის საკადასტრო საზღვარი |
| ა | ღერძის ხაზი |
| 1 | ჭრილის ხაზი |
| ±0.00 | კონსტრუქციული ნიშნული |
| ±0.00 | არქიტექტურული ნიშნული |
| ჩ | ჩრდილოეთის აღნიშვნა |
| | გასასვლელთან მისადგომი მაქს. სავალი მანძილი |
| | სახანძრო მილი |
| | კედლის ცეცხლმედეგობა (ორსაათიანი) |
| №1 632.4 მ² / 714.1 მ² 81.7 მ² | დაკავებულობის ნომერი<br>დაკავებულობის ფართი<br>საზაფხულო ფართობი<br>მთლიანი ფართობი |
| 190 / 1290 ვიტ-№ | კარის/ვიტრაჟის სიგანე<br>კარის/ვიტრ.-ის ტიპი (ზომის მიხედვით)<br>კარის/ვიტრაჟის სიმაღლე |
| სც-2 / დ.დ. 10 | დაკავებულობის ჯგუფი (ქვეჯგუფი)<br>დაკავებულობის დატვირთვა |
| | მწვანე საფარი |
| | ღიობი ფილაში |
| | რკ. ბეტონი |
| | შემავსებელი ბლოკის კედელი |
| | საცხოვრებელი დაკავებულობა (სც-2). |
| | სასაწყობე ჯგუფი (სწ-2) |
| | დამხმარე ჯგუფი (დს) |
| | სავაჭრო ჯგუფი (სვ) |

| | |
|---|---|
| EXIT | ავარიული გასასვლელი |
| | ხელის ცეცხლმაქრი |
| | ორმხრივი კავშირის სისტემა |
| | სახანძრო ღილაკი |
| | სახანძრო ონკანი |
| | სახანძრო ჰიდრანტი |
| | საგანგებო ხმოვანი განგაშის საკომუნიკაციო სისტემა (სახანძრო სიგნალიზაცია) |
| | ავარიული განათება |
| | საავარიო განათება |
| | კვამლის ავტომატური აღმომჩენი |
| | კვამლზე მორეაგირე მაუწყებელი |
| | ავტოსაშხეფი |

| გამოყენებული წესები: შენობა-ნაგებობის უსაფრთხოების წესები |
|---|

| ჩამოთვალეთ შენობის დაკავებულობები და აღწერეთ თითოეული გამოყენება | |
|---|---|
| 1. სავაჭრო ჯგუფი სწ-2 (მაღაზია) | 0.00,ნიშნულებზე |
| 1. საცხოვრებელი ჯგუფი სც-2 (ბინები) | +3.00, +6.00, +9.00 ნიშნულებზე |

| კონსტრუქციის ტიპი: | |
|---|---|
| განსაზღვრე კონსტრუქციის ტიპი ახალი შენობისთვის:<br><br>მაგალითი: II-A, II-B, V-A, V-B | I-A |
| შერეული კონსტრუქციის შემთხვევაში მიუთითეთ ტიპები, რომლებიც გამოყენებული იქნება, განსაზღვრეთ მათი ტიპები და მდებარეობა: | |

| სიმაღლის შეზღუდვები<br>ცხრილი 503 მიხედვით |
|---|

| დაკავებულობები | დასაშვები სართულიანობა | შემოთავაზებული სართულიანობა |
|---|---|---|
| 1. სასაწყობე ჯგუფი სვ (მაღაზია) | შეუზღუდავი | 1 სართული |
| 2. საცხოვრებელი ჯგუფი სც-2 (ბინები) | შეუზღუდავი | 3 სართული |
| საერთო სიმაღლე = | შეუზღუდავი | 14.2 მ |
| მიწის დონის ზემოთ სართულების რაოდენობა | შეუზღუდავი | 4 სართული |

| ფართობის შეზღუდვები<br>ცხრილი 503 მიხედვით |
|---|

| დაკავებულობები | დასაშვები ფართობი (სართულზე) | შემოთავაზებული ფართობები |
|---|---|---|
| 2. 0.00 სვ (მაღაზია) | შეუზღუდავი | 241.5 მ$^2$ |
| 2. +3.00 სც-2 (ბინები) | შეუზღუდავი | 306.3 მ$^2$ |
| 2. +6.00 სც-2 (ბინები) | შეუზღუდავი | 306.3 მ$^2$ |
| 2. +9.00 სც-2 (ბინები) | შეუზღუდავი | 256.6 მ$^2$ |
| იატაკების საერთო (სასარგებლო) ფართობი = | 1110.7 მ$^2$ | |
| იატაკების რაოდენობა = | 3 | |
| შენობის საერთო ფართობი = | 1158.7 მ$^2$ | |

# შენობა-ნაგებობის უსაფრთხოების წესებთან შესაბამისობის ანალიზი

## გარე კედლის ცეცხლმედეგობისა და ღიობისადმი მოთხოვნები
ცხრილი 602-ის და ცხრილი 705.8-ის მიხედვით

| გარე კედელი | ხანძარსაწინააღმდეგო მანძილი (მეტრი) | ცეცხლმედეგობის ხარისხი (საათი) | | კედლის ღიობის ფართობი (კედლის%) | | | | | |
|---|---|---|---|---|---|---|---|---|---|
| | | | | დასაშვები | | | გათვალისწინებული | | |
| | | მოთხოვნილი | გათვალისწინებული | დაცული | დაუცველი საშხეფებით | დაუცველი | დაცული | დაუცველი საშხეფებით | დაუცველი |
| 1-5 ღერძებში | 6.0 მ. | 1 | 2 | შეუზღუდავი | შეუზღუდავი | 45% | --- | --- | 44% |
| 5-1 ღერძებში | 5.0 მ. | 1 | 2 | 75% | 75% | 25% | --- | --- | 22% |
| ა-ბ ღერძებში | 4.7 მ. | 1 | 2 | 75% | 75% | 25% | --- | --- | 16% |
| ბ-ა ღერძებში | 4.8 მ. | 1 | 2 | 75% | 75% | 25% | --- | --- | 18% |

## ხანძრისგან დაცვის სისტემებისადმი მოთხოვნები

| დაკავებულობები/სივრცეები გასასვლელი საშვალებები | ავტოსაშხეფი სისტემა | ალტერნატიული ავტომატური ცეცხლსაქრობი სისტემები | კვამლზე მორეაგირე სახანძრო განგაშისა და ცეცხლ-აღმოჩენი სისტემები | სახანძრო მილდგარების სისტემები | კვამლის საკონტროლო სისტემები | ხელის ცეცხლმაქრები | საავარიო განგაშის სისტემები |
|---|---|---|---|---|---|---|---|
| 1. სავაჭრო ჯგუფი: სვ | --- | --- | კი | კი | --- | კი | კი |
| 1. საცხოვრებელი ჯგუფი: სც-2 | --- | --- | კი | კი | --- | კი | კი |
| 2. დერეფნები | --- | --- | კი | კი | --- | კი | კი |
| 3. კიბის უჯრედები | --- | --- | კი | კი | --- | კი | კი |
| 4. ლიფტი | --- | --- | კი | --- | --- | --- | --- |
| სახანძრო-სამაშველო სამსახურის მიერ გამოსაქენებელი მისაერთებლები | | | | --- | | | |

## თითოეული სართულიდან გასასვლელი საშუალება

| სართულები | დაკავებულობა და დაკავებულობის დატვირთვის ჯამური მაჩვენებელი | გასასვლელების რაოდენობა / გასასვლელთან მისადგომის რაოდენობა | | გასასვლელის საშუალებების სიგანე | | | | | |
|---|---|---|---|---|---|---|---|---|---|
| | | | | გზა-კიბეები | | დერეფანი | | გასასვლელის გზა-კარი | |
| | | მოთხოვნილი | გათვალისწინებული | მოთხოვნილი | გათვალისწინებული | მოთხოვნილი | გათვალისწინებული | მოთხოვნილი | გათვალისწინებული |
| 1. სავაჭრო ჯგუფი (სვ) 0.00 ნიშნულზე | დ.დ- 66 | 1 | 8 | 1.1 მ | 1.14 მ | 1.2 მ | --- | 0.82 მ (თითო) | 0.92 მ (თითო) |
| 1. საცხოვრებელი ჯგუფი (სც-2) +3.00, +6.00 და +9.00 ნიშნულებზე | დ.დ- 32 | 1 | 1 (შიგა გასასვლელი გზა-კიბე) | 1.1 მ | 1.14 მ | 1.2 მ | 1.8 | 0.82 მ (თითო) | 0.92 მ (თითო) |

წყალსადენი სისტემების ფიქსირებული მოწყობილობების რაოდენობა - საცხოვრებელი ჯგუფი (სც-2)

ცხრილი 1602.1 –ის მიხედვით

| სართულები | დაკავებულობა და დაკავებულობის დატვირთვის ჯამური მაჩვენებელი | ფიქსირებული მოწყობილობები | | | | | | | | | | | | | |
|---|---|---|---|---|---|---|---|---|---|---|---|---|---|---|---|
| | | უნიტაზი (ერთ საცხ. ერთეულზე) | | ტუალეტის ხელსაბანი (ერთ საცხ. ერთეულზე) | | აბაზანა / საშხაპე (ერთ საცხ. ერთეულზე) | | სამზარეულოს ნიჟარა (ერთ საცხ. ერთეულზე) | | ავტ. სარეცხი მანქანის მისაერთებელი (ერთ საცხ. ერთეულზე) | | სამომსახურო ნიჟარა | | სასმელი წყლის შადრევანი | |
| | | მოთხოვნილი | გათვალისწინებული | მოთხოვნილი | გათვალისწინებული | მოთხოვნილი | გათვალისწინებული | მოთხოვნილი | გათვალისწინებული | მოთხოვნილი | გათვალისწინებული | მოთხოვნილი | გათვალისწინებული | მოთხოვნილი | გათვალისწინებული |
| 0.00 ნიშნულზე (სვ) | საავარო ჯგუფი სვ | 1 | 3 | 1 | 3 | --- | --- | --- | --- | --- | --- | --- | --- | 1 | 3 |
| +3.00,+6.00 და +9.00 ნიშნულებზე (სწ-2) | საცხოვრებელი ჯგუფი სც-2 | 1 | 1 | 1 | 1 | --- | --- | --- | --- | --- | --- | --- | --- | --- | --- |

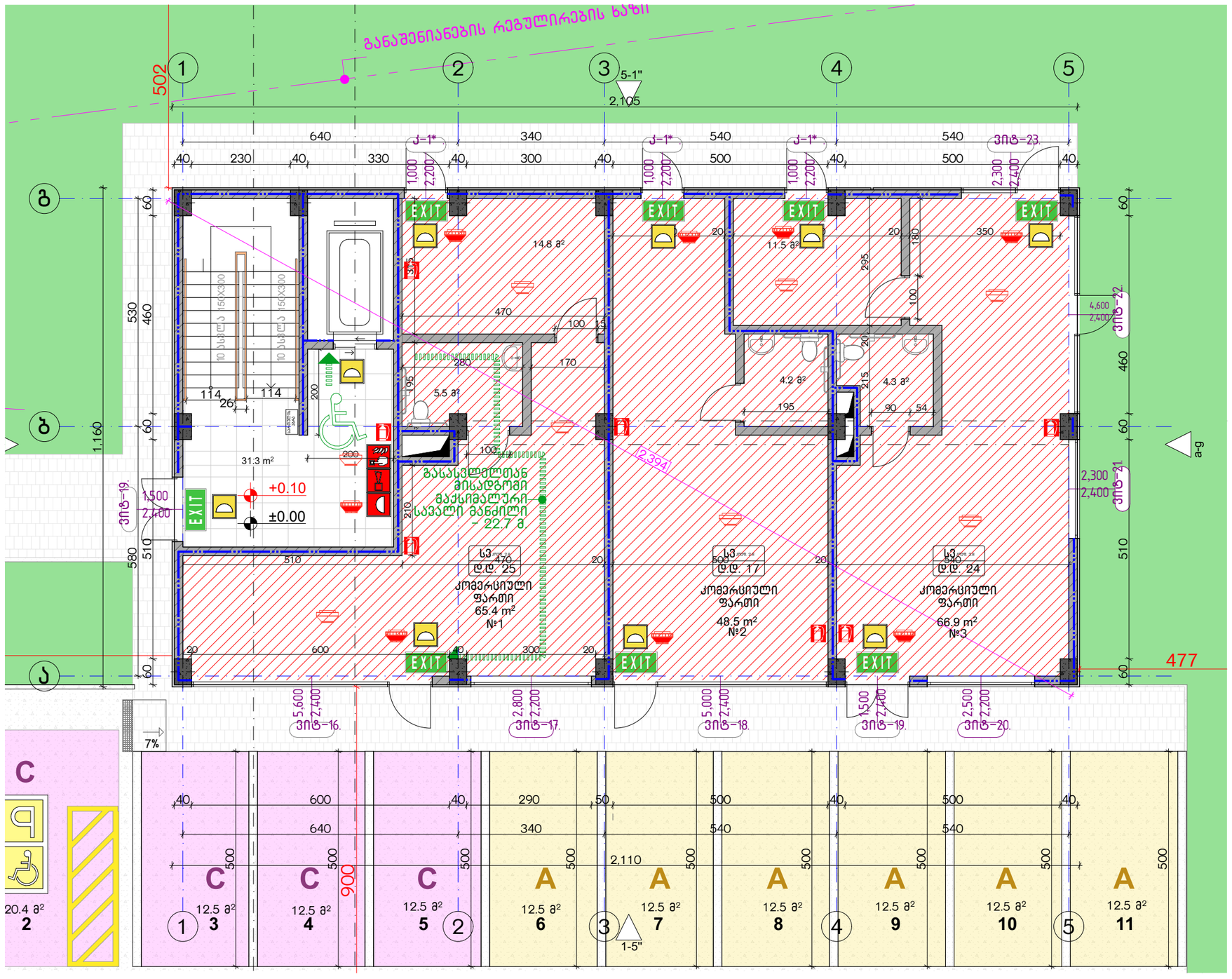


დაკავებულობის ჯგუფების აღნიშვნები

| დაკავებულობის ჯგუფები | დაკავებულობის ჯგუფის აღნიშვნა |
|---|---|
| საცხოვრებელი ჯგუფი (სჯ) | |
| საჯარო ჯგუფი (სპ) | |
| სასაწყობო ჯგუფი (ს-2) | |

| ექსპლიკაცია: | კორექტირება | | | პირობითი ნიშნები: | შენიშვნები | ნახაზის დასახელება: | პროექტის სახელწოდება | |
|---|---|---|---|---|---|---|---|---|
| | № | კორექტირება | თარიღი | ნაკვეთის საზღვარი<br>მონოლითი<br>იატაკის მოპირკეთება<br>შემავსებელი<br>ჭრილის ხაზი<br>±0.00 კონსტრუქციული ნიშნული<br>±0.00 არქიტექტურული ნიშნული | 1. ნახაზში შეტანილი ცვლილება უნდა შეთანხმდეს პროექტის ავტორთან.<br>2. შენობის საპროექტო ნული (±0.00) ტოლია +440.11 აბსოლუტური ნიშნულის.<br>3. პროექტში ყველა ზომა მოცემულია სანტიმეტრებში, ნიშნულები - მეტრებში. | შსაფ. ბებმა 0.00 ნიშნულზე | მრავალბინიანი საცხოვრებელი სახლის, C ბლოკის, არქიტექტურული პროექტი | |
| | 1 | | | | მისამართი | | სტადია პროექტი | |
| | 2 | | | | ქ. თბილისი, ბებვინოის ქ. III, №13<br>ს/კ: 01.11.04.005.194<br>3869 მ² | | თანამდებობა გვარი ხელმოწერა | |
| | 3 | | | | | | | თარიღი 2021 წ. |
| | 4 | | | | | | არქიტექტორი კ.აბულაძე | ფურცლები მასშტაბი |
| | 5 | | | | | | არქიტექტორი ქ.მინდიაშვილი | A-3 A09 1:200, 1:100 |
| | 6 | | | | | | | |
| | 7 | | | | | | | |
| | 8 | | | | | | | |

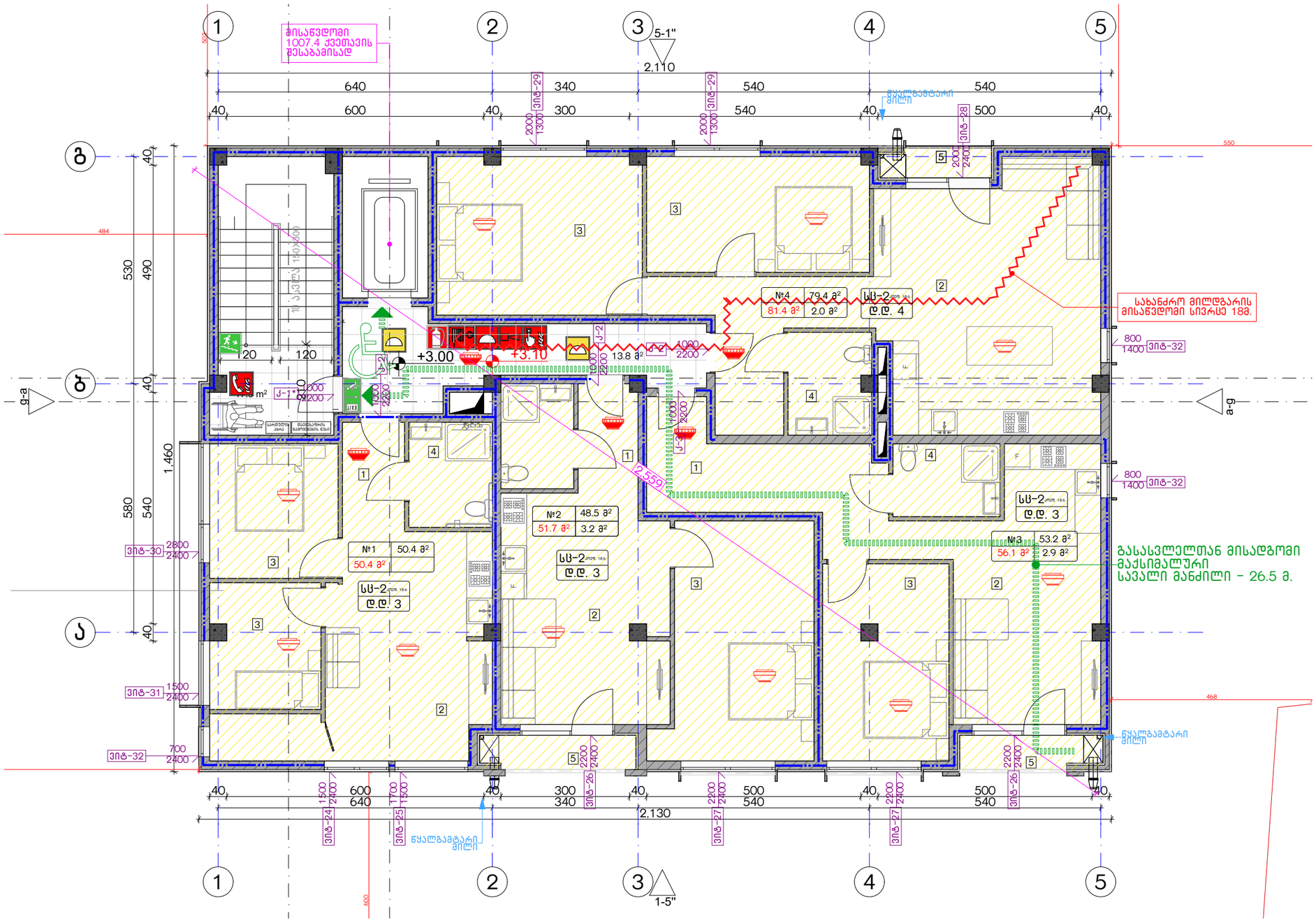


დაკავებულობის ჯგუფების აღნიშვნები

| დაკავებულობის ჯგუფები | დაკავებულობის ჯგუფის აღნიშვნა |
|---|---|
| საცხოვრებელი ჯგუფი (ს3) | |
| საკვანძო ჯგუფი (ს3) | |
| სასაწყობო ჯგუფი (ს6-2) | |

| ექსპლიკაცია: | კორექტირება | | | პირობითი ნიშნები: | შენიშვნები | ნახაზის დასახელება: | პროექტის სახელწოდება | |
|---|---|---|---|---|---|---|---|---|
| | № | კორექტირება | თარიღი | ნაკვეთის საზღვარი | 1. ნახაზზე მითანილი ქვედა ცლელებაა უნდა შეთანხმდეს პროექტის ავტორთან. 2. შენობის საარეპტო ნული (±0.00) ტოლია +440.11 აბსოლუტური ნიშნულის. 3. პროექტში ქვედა ზონა მოცემულია სანტიმეტრებში, ნიშნულები - მეტრებში. | შსაფ. ბეგმა +3.00 ნიშნულზე | მრავალბინიანი საცხოვრებელი სახლის, c ბლოკის, არქიტექტურული პროექტი | |
| | 1 | | | მონოლითი | | | სტადია პროექტი | |
| | 2 | | | იატაკის მოჭიქვა | მისამართი | | თანამდებობა გვარი ხელმოწერა | |
| | 3 | | | შემავსებელი | ქ. თბილისი, ბიჭვინთის ქ. III, №13 | | | თარიღი 2021 წ. |
| | 4 | | | ჭრილის ხაზი | ს/კ: 01.11.04.005.194 | | არქიტექტორი ქ.აბულაძე | ფურცლის ფორმატი A-3 |
| | 5 | | | ±0.00 კონსტრუქციული ნიშნული | 3869 მ² | | არქიტექტორი ქ.მინდიაშვილი | ფურცლების რაოდენობა A10 |
| | 6 | | | ±0.00 არქიტექტურული ნიშნული | . | | | მასშტაბი 1:200, 1:100 |
| | 7 | | | | | | | |
| | 8 | | | | | | | |

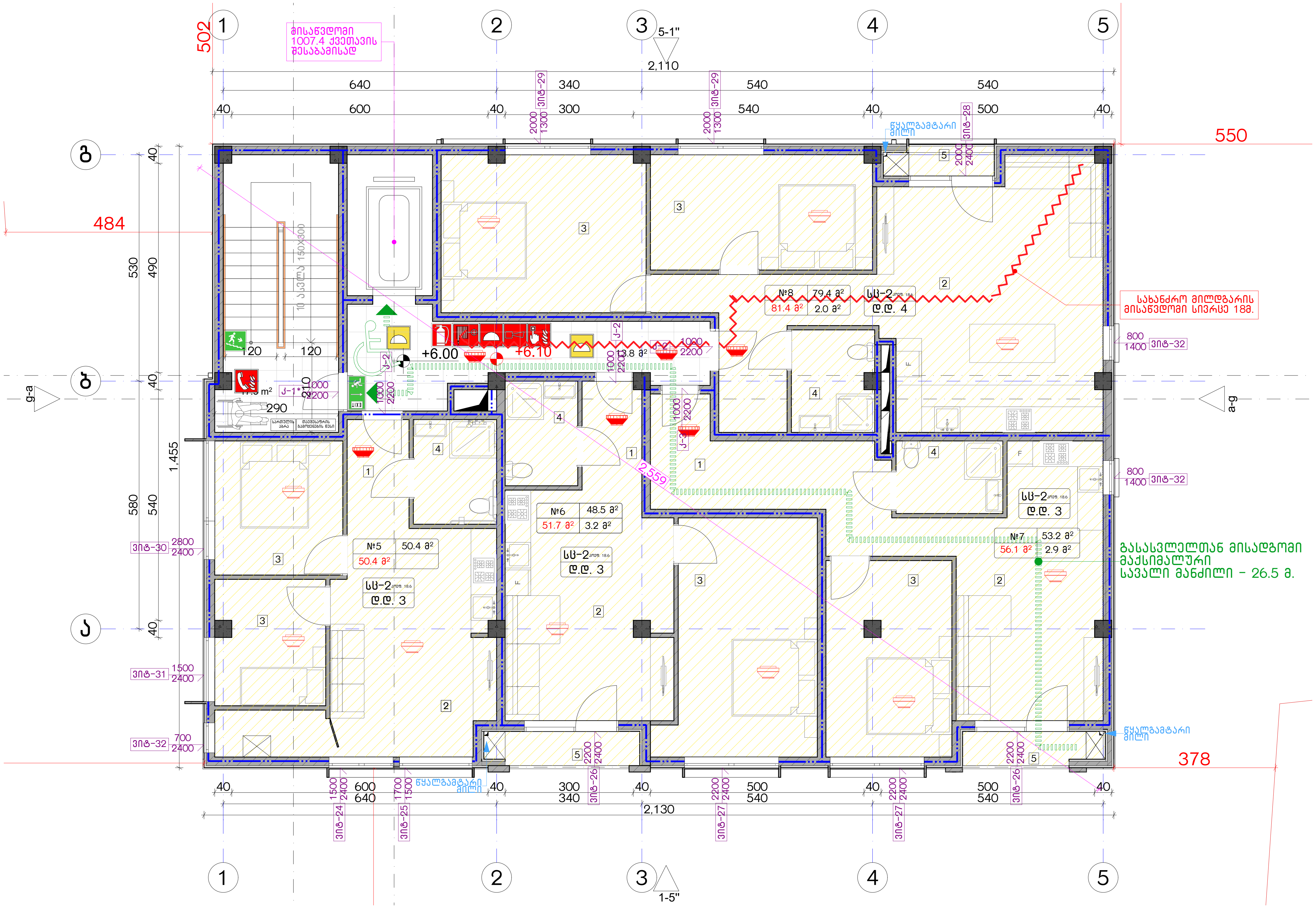


დაკავებულობის ჯგუფების აღნიშვნები

| დაკავებულობის ჯგუფები | დაკავებულობის ჯგუფის აღნიშვნა |
|---|---|
| საცხოვრებელი ჯგუფი (სც) | |
| სავაჭრო ჯგუფი (სვ) | |
| სასაწყობო ჯგუფი (სწ-2) | |

ექსპლიკაცია:

კორექტირება

| № | კორექტირება | თარიღი |
|---|---|---|
| 1 | | |
| 2 | | |
| 3 | | |
| 4 | | |
| 5 | | |
| 6 | | |
| 7 | | |
| 8 | | |

პირობითი ნიშნები:

- ნაკვეთის საზღვარი
- მონოლითი
- იატაკის მოჭიმვა
- შემავსებელი
- ჭრილის ხაზი
- ±0.00 კონსტრუქციული ნიშნული
- ±0.00 არქიტექტურული ნიშნული

შენიშვნები

1. ნახაზში შეტანილი ყველა ცვლილება უნდა შეთანხმდეს პროექტის ავტორთან.
2. შენობის საპროექტო ნული (±0.00) ტოლია +440.11 აბსოლუტური ნიშნულის.
3. პროექტში ყველა ზომა მოცემულია სანტიმეტრებში, ნიშნულები - მეტრებში.

მისამართი

ქ. თბილისი, ბიჭვინთის ქ. III, №13
ს/კ: 01.11.04.005.194
3869 მ²

ნახაზის დასახელება:

უსაფ. გეგმა +6.00 ნიშნულზე

პროექტის სახელწოდება

მრავალბინიანი საცხოვრებელი სახლის, C ბლოკის, არქიტექტურული პროექტი

| სტადია | პროექტი | |
|---|---|---|
| თანამდებობა | გვარი | ხელმოწერა |
| | | |
| არქიტექტორი | კაბულაძე | |
| არქიტექტორი | კმინდიაშვილი | |

| თარიღი | 2021 წ. | |
|---|---|---|
| ფორმატი | ფურცლები | მასშტაბი |
| A-3 | A11 | 1:200, 1:100 |

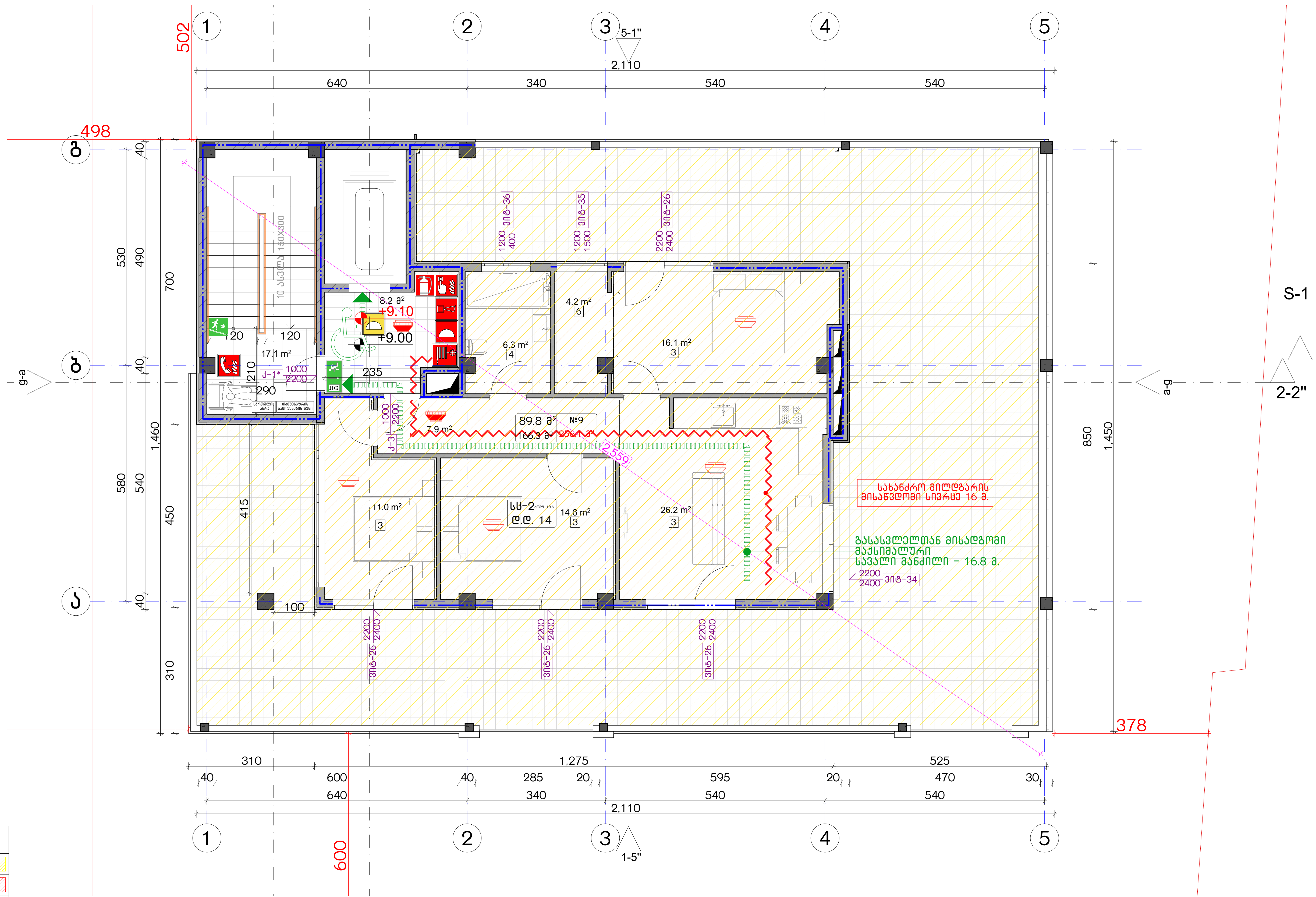


**დაკავებულობის ჯგუფების აღნიშვნები**

| დაკავებულობის ჯგუფები | დაკავებულობის ჯგუფის აღნიშვნა |
|---|---|
| საცხოვრებელი ჯგუფი (სც) | |
| სავაჭრო ჯგუფი (სვ) | |
| სასაწყობო ჯგუფი (სწ-2) | |

ექსპლიკაცია:

**კორექტირება**

| № | კორექტირება | თარიღი |
|---|---|---|
| 1 | | |
| 2 | | |
| 3 | | |
| 4 | | |
| 5 | | |
| 6 | | |
| 7 | | |
| 8 | | |

**პირობითი ნიშნები:**

- ნაკვეთის საზღვარი
- მონოლითი
- იატაკის მოჭიმვა
- შემავსებელი
- ჭრილის ხაზი
- ±0.00 კონსტრუქციული ნიშნული
- ±0.00 არქიტექტურული ნიშნული

**შენიშვნები**

1. ნახაზში შეტანილი ყველა ცვლილება უნდა შეთანხმდეს პროექტის ავტორთან.
2. შენობის საპროექტო ნული (±0.00) ტოლია +440.11 აბსოლუტური ნიშნულის.
3. პროექტში ყველა ზომა მოცემულია სანტიმეტრებში, ნიშნულები - მეტრებში.

**მისამართი**

ქ. თბილისი, ბიჭვინთის ქ. III, №13
ს/კ: 01.11.04.005.194
3869 მ²

**ნახაზის დასახელება:**

უსაფ. გეგმა +9.00 ნიშნულზე

**პროექტის სახელწოდება**

მრავალბინიანი საცხოვრებელი სახლის, C ბლოკის, არქიტექტურული პროექტი

| სტადია | პროექტი | |
|---|---|---|
| თანამდებობა | გვარი | ხელმოწერა |
| | | |
| არქიტექტორი | კაბულაძე | |
| არქიტექტორი | კმინდიაშვილი | |

| თარიღი | 2021 წ. | |
|---|---|---|
| ფორმატი | ფურცლები | მასშტაბი |
| A-3 | A12 | 1:100, 1:200 |

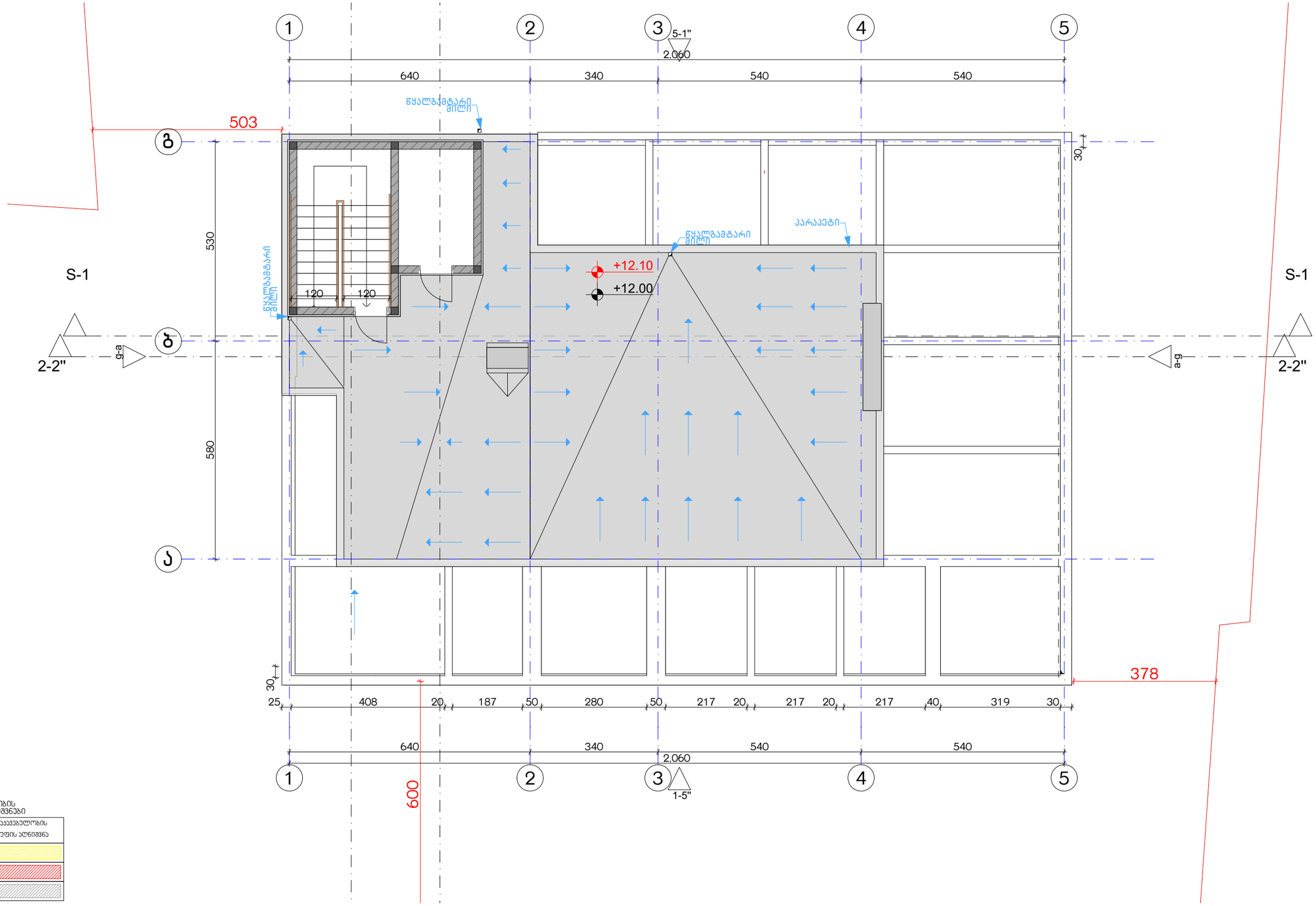


დაკავებულობის ჯგუფების აღნიშვნები

| დაკავებულობის ჯგუფები | დაკავებულობის ჯგუფის აღნიშვნა |
|---|---|
| საცხოვრებელი ჯგუფი (ს3) | |
| საჯარო ჯგუფი (ს3) | |
| სასაწყობო ჯგუფი (ს6-2) | |

ექსპლიკაცია:

კორექტირება

| № | კორექტირება | თარიღი |
|---|---|---|
| 1 | | |
| 2 | | |
| 3 | | |
| 4 | | |
| 5 | | |
| 6 | | |
| 7 | | |
| 8 | | |

პირობითი ნიშნები:

- ნაკვეთის საზღვარი
- მონოლითი
- იატაკის მოპირკეთება
- შემავსებელი
- ჭრილის ხაზი
- ±0.00 კონსტრუქციული ნიშნული
- ±0.00 არქიტექტურული ნიშნული

შენიშვნები

1. ნახაზში შეტანილი ცვლილება უნდა შეთანხმდეს პროექტის ავტორთან.
2. შენობის საპროექტო ნული (±0.00) ტოლია +440.11 აბსოლუტური ნიშნულის.
3. პროექტში ყველა ზომა მოცემულია სანტიმეტრებში, ნიშნულები - მეტრებში.

მისამართი

ქ. თბილისი, ბიჭვინთის ქ. III, №13
ს/კ: 01.11.04.005.194
3869 მ²

ნახაზის დასახელება:

შსაფ. სახურავის გეგმა
+12.00 ნიშნულზე

პროექტის სახელწოდება

მრავალბინიანი საცხოვრებელი სახლის,
**C** ბლოკის, არქიტექტურული პროექტი

| | | | | |
|---|---|---|---|---|
| სტადია | პროექტი | | | |
| თანამდებობა | გვარი | ხელმოწერა | | |
| | | | თარიღი | 2021 წ. |
| არქიტექტორი | ქ.აბულაძე | | ფორმატი | ფურცლები | მასშტაბი |
| არქიტექტორი | ქ.ჭინდიაშვილი | | A-3 | A13 | 1:200, 1:100 |

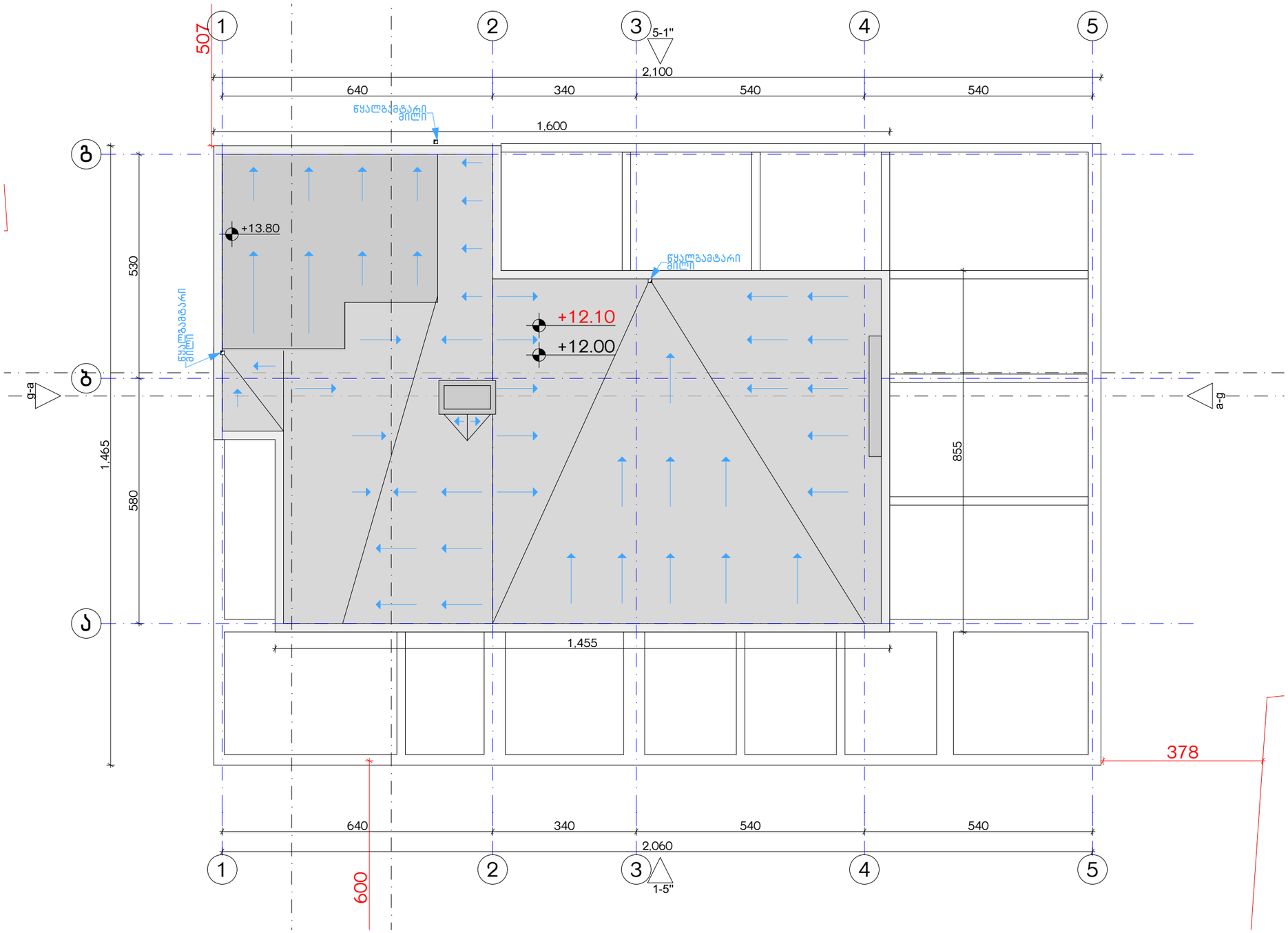


| | | | | | | |
|---|---|---|---|---|---|---|
| ექსპლიკაცია: | კორექტირება | | პირობითი ნიშნები: | შენიშვნები | ნახაზის დასახელება: | პროექტის სახელწოდება |
| | № | კორექტირება | თარიღი | ნაკვეთის საზღვარი<br>მონოლითი<br>იატაკის მოზიდვა<br>შემავსებელი<br>ჭრილის ხაზი<br>±0.00 კონსტრუქციული ნიშნული<br>±0.00 არქიტექტურული ნიშნული | 1. ნახაზში შეტანილი ცვლილება უნდა შეთანხმდეს პროექტის ავტორთან.<br>2. შენობის საპროექტო ნული (±0.00) ტოლია +440.11 აბსოლუტური ნიშნულის.<br>3. პროექტში ყველა ზომა მოცემულია სანტიმეტრებში, ნიშნულები - მეტრებში.<br>მისამართი<br>ქ. თბილისი, ბიჭვინთის ქ. III, №13<br>ს/კ: 01.11.04.005.194<br>3869 მ² | შსაფ. სახურავის გეგმა<br>+14.10 ნიშნულზე | მრავალბინიანი საცხოვრებელი სახლის, с გლოკის, არქიტექტურული პროექტი<br>სტადია პროექტი<br>თანამდებობა გვარი ხელმოწერა<br>არქიტექტორი კ.აბულაძე თარიღი 2021 წ.<br>არქიტექტორი ქ.მენდიაშვილი ფურცლის № A-3 ფურცლები A14 მასშტაბი 1:100 |
| | 1 | | | | | |
| | 2 | | | | | |
| | 3 | | | | | |
| | 4 | | | | | |
| | 5 | | | | | |
| | 6 | | | | | |
| | 7 | | | | | |
| | 8 | | | | | |

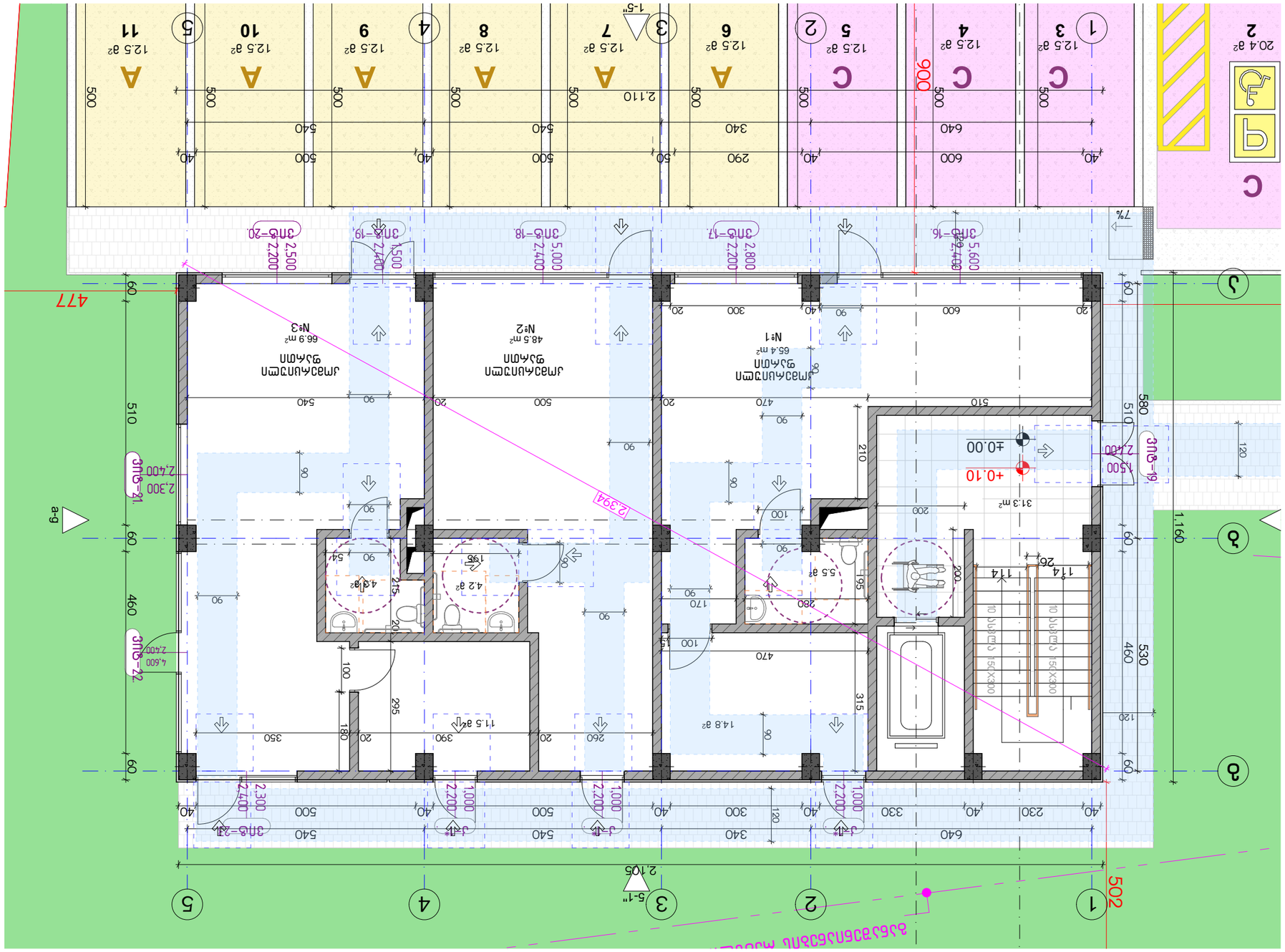


| | |
|---|---|
| Проект: | Двуетажна жилищна сграда с 2 апартамента, обслужващи помещения и гараж |
| Адрес: | гр. Пловдив, ЗОНА „ЗАПАДЕН ПАРК“, ПАРЦЕЛ 0.00 |
| Фаза: | Работен проект |
| Мащаб: | 1:100 |
| Дата: | 2021 г. |
| Чертеж: | Разрез А-А |
| Проектант: | арх. Ивайло Стоянов |
| Консултанти: | |
| Забележки: | |

| № | Дата | Описание |
|---|---|---|
| 1 | | |
| 2 | | |
| 3 | | |
| 4 | | |
| 5 | | |
| 6 | | |
| 7 | | |
| 8 | | |

Обозначения:
- Бетонова стена
- Зидария
- Преградна стена
- Ограда
- Ниво ±0.00
- Ниво ±0.00 на окончателно оформена настилка
- Ниво на терена

Легенда:
1. Бетонова замазка върху хидроизолация
2. Топлоизолация съгласно конструктивния проект
3. Армирана замазка с дебелина ±440.11 съгласно конструктивния проект.
Забележка: Всички размери да се проверят на място преди изпълнение.

Изготвил: арх. Ивайло Стоянов
Лиценз: 01.1104.005.194
Тел.: 3869 ?

Собственик: Общинска администрация Пловдив
Адрес: гр. Пловдив, ул. „Княз Александър I“ №1
Фаза: Работен проект
Мащаб: 1:100
Чертеж: Разрез А-А
Проектант: арх. Ивайло Стоянов
Консултанти:
Забележки:

| № | Дата | Описание |
|---|---|---|
| 1 | | |
| 2 | | |
| 3 | | |
| 4 | | |
| 5 | | |
| 6 | | |
| 7 | | |
| 8 | | |

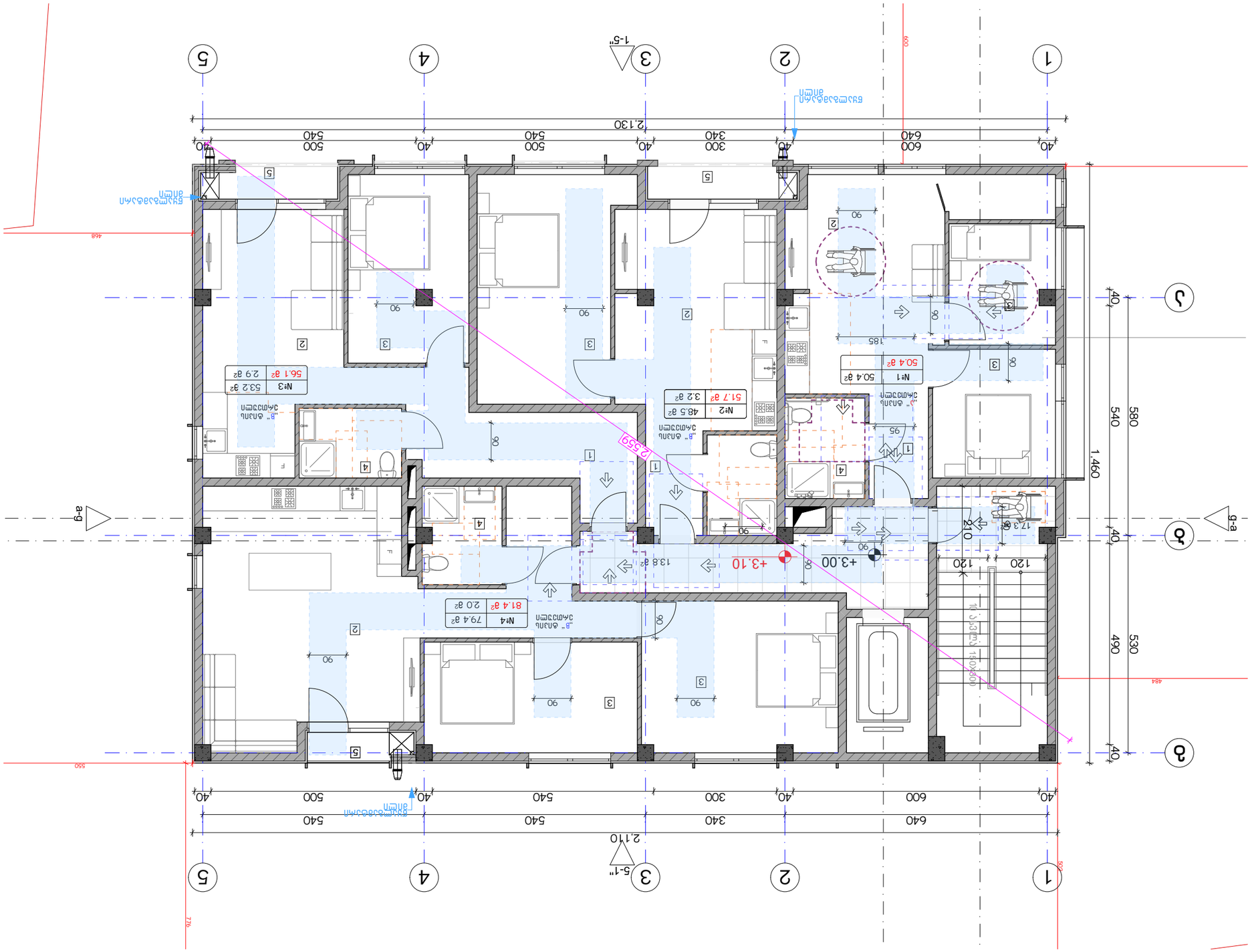
1
2
3
4
5
a-g
g-a
1-5"
5-1"
2.130
2.110
2.550
+3.00
+3.10
N°1 50.4 м²
N°2 48.5 м² 3.2 м²
51.7 м²
N°3 53.2 м² 2.9 м²
56.1 м²
N°4 79.4 м² 2.0 м²
81.4 м²
1.460
640
600
340
300
540
500
580
530
490
210
120
185
95
90
80
40
ВЪЗДУШНО ОТВЕРСТИЕ ЗА ВЕНТИЛАЦИЯ
ВЪЗДУШНО ОТВЕРСТИЕ ЗА ВЕНТИЛАЦИЯ
ТЕЛ. ЗА ЗАЩИТА 1400x2000
„В" БЛАНК ЗА ПОРЪЧКА
„В" БЛАНК ЗА ПОРЪЧКА

| | | | | | |
|---|---|---|---|---|---|
| | | | | | |
| | | | | | |
| | | | | | |

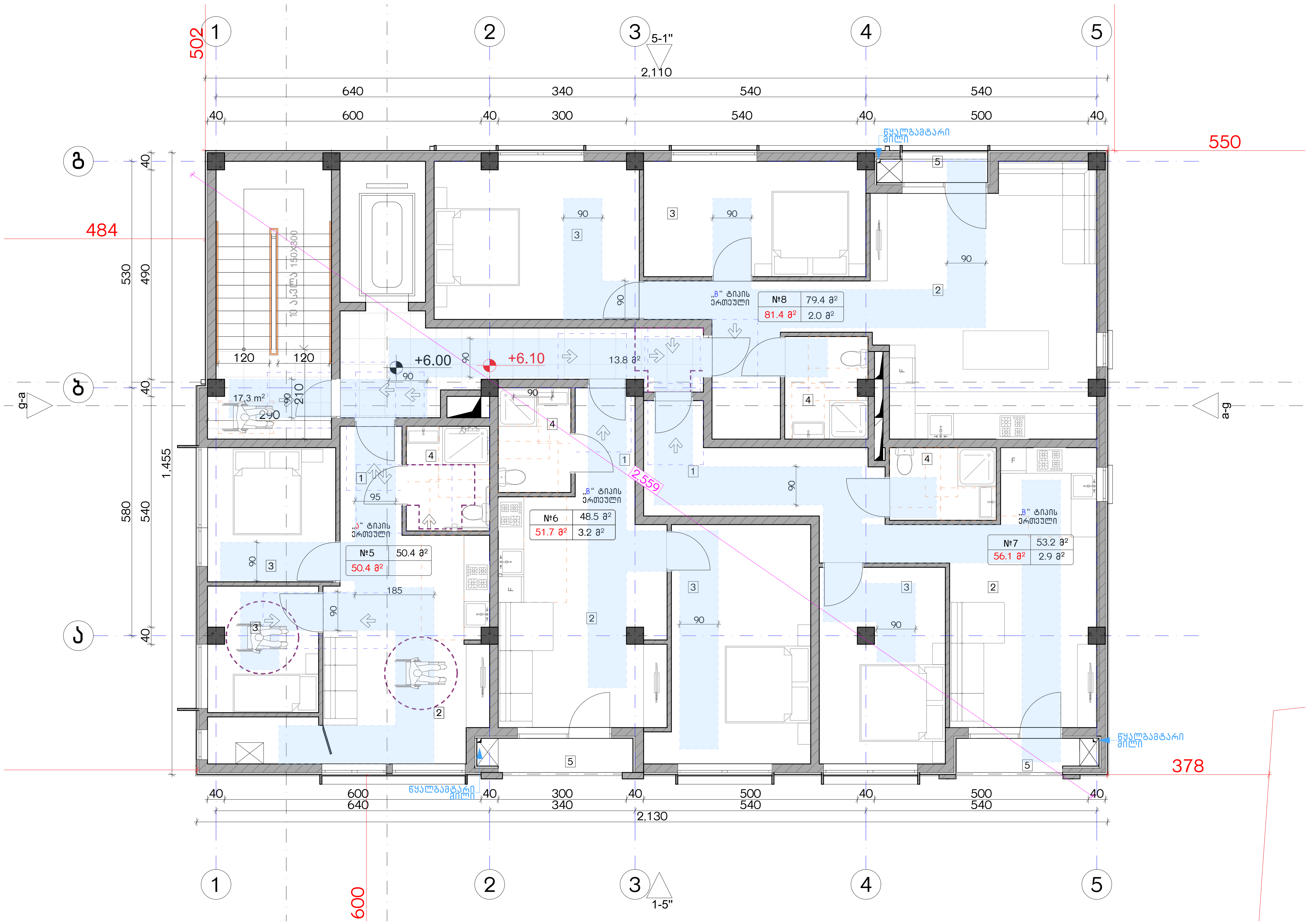


| ექსპლიკაცია: |
|---|
| |

**კორექტირება**

| № | კორექტირება | თარიღი |
|---|---|---|
| 1 | | |
| 2 | | |
| 3 | | |
| 4 | | |
| 5 | | |
| 6 | | |
| 7 | | |
| 8 | | |

**პირობითი ნიშნები:**

- ნაკვეთის საზღვარი
- მონოლითი
- იატაკის მოჭიმვა
- შემავსებელი
- ჭრილის ხაზი
- ±0.00 კონსტრუქციული ნიშნული
- ±0.00 არქიტექტურული ნიშნული

**შენიშვნები**

1. ნახაზში შეტანილი ყველა ცვლილება უნდა შეთანხმდეს პროექტის ავტორთან.
2. შენობის საპროექტო ნული (±0.00) ტოლია +440.11 აბსოლუტური ნიშნულის.
3. პროექტში ყველა ზომა მოცემულია სანტიმეტრებში, ნიშნულები - მეტრებში.

**მისამართი**

ქ. თბილისი, ბიჭვინთის ქ. III, №13
ს/კ: 01.11.04.005.194
3869 მ²

**ნახაზის დასახელება:**

მისაწვდომობის გეგმა +6.00 ნიშნულზე

**პროექტის სახელწოდება**

მრავალბინიანი საცხოვრებელი სახლის, C ბლოკის, არქიტექტურული პროექტი

| სტადია | პროექტი | |
|---|---|---|
| თანამდებობა | გვარი | ხელმოწერა |
| | | |
| არქიტექტორი | კ.აბულაძე | |
| არქიტექტორი | კ.მინდიაშვილი | |

| თარიღი | 2021 წ. | |
|---|---|---|
| ფორმატი | ფურცლები | მასშტაბი |
| A-3 | A17 | 1:100 |

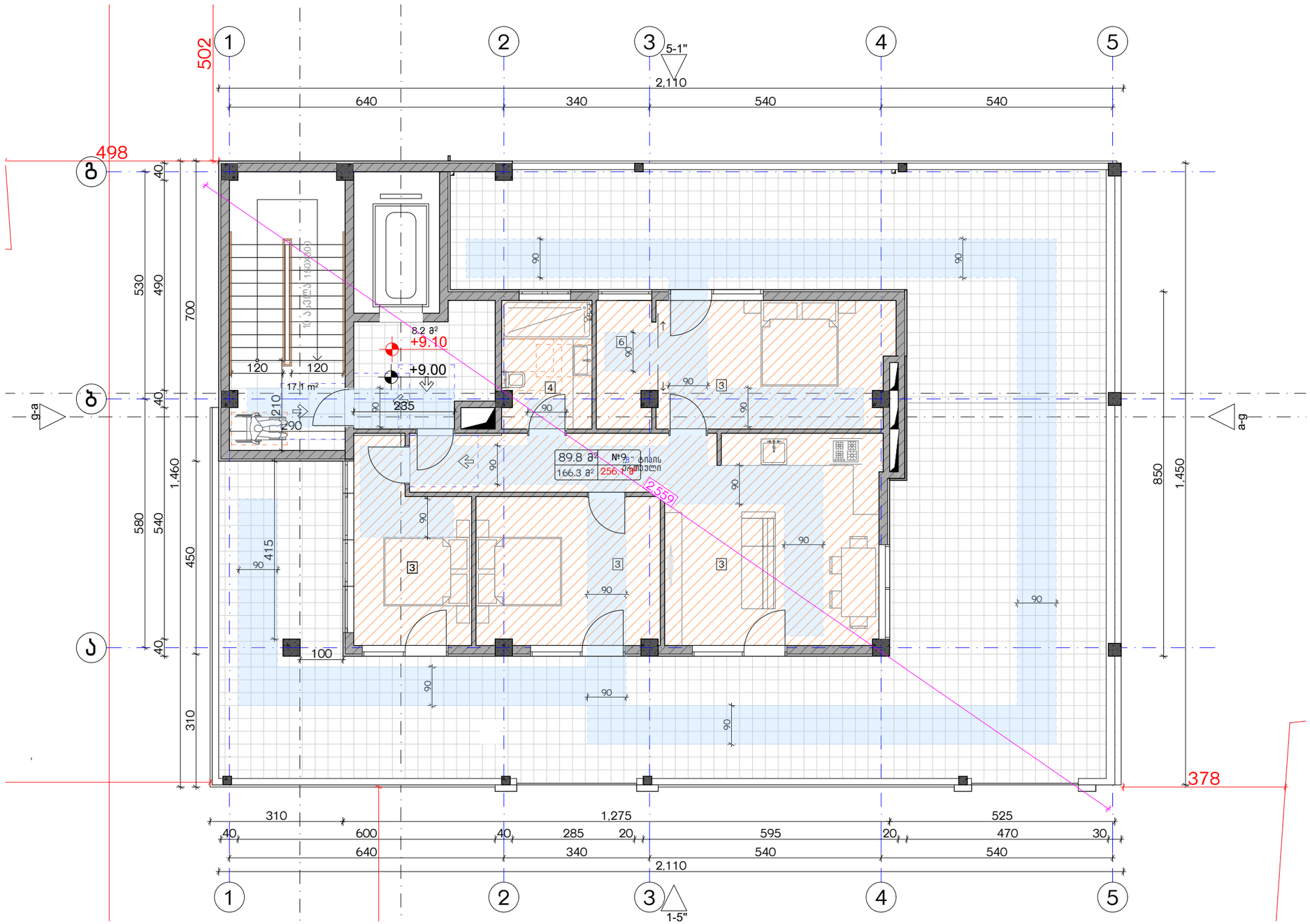


| | | |
|---|---|---|
| ექსპლიკაცია: | კორექტირება | პირობითი ნიშნები: |

| № | კორექტირება | თარიღი |
|---|---|---|
| 1 | | |
| 2 | | |
| 3 | | |
| 4 | | |
| 5 | | |
| 6 | | |
| 7 | | |
| 8 | | |

- ნაკვეთის საზღვარი
- მონოლითი
- იატაკის მოჭიმვა
- შემავსებელი
- ჭრილის ხაზი
- ±0.00 კონსტრუქციული ნიშნული
- ±0.00 არქიტექტურული ნიშნული

**შენიშვნები**

1. ნახაზში შეტანილი ცვლილება უნდა შეთანხმდეს პროექტის ავტორთან.
2. შენობის საპროექტო ნული (±0.00) ტოლია +440.11 აბსოლუტური ნიშნულის.
3. პროექტში ყველა ზომა მოცემულია სანტიმეტრებში, ნიშნულები - მეტრებში.

**მისამართი**

ქ. თბილისი, ბიჟვინთის ქ. III, №13

ს/კ: 01.11.04.005.194

3869 მ²

.

**ნახაზის დასახელება:**

მისაწვდომობის გეგმა +9.00 ნიშნულზე

**პროექტის სახელწოდება**

მრავალბინიანი საცხოვრებელი სახლის, **C** ბლოკის, არქიტექტურული პროექტი

| სტადია | პროექტი | |
|---|---|---|
| თანაფლობა | გვარი | ხელმოწერა |
| არქიტექტორი | კ.აბულაძე | |
| არქიტექტორი | ქ.მინდიაშვილი | |

| თარიღი | 2021 წ. | |
|---|---|---|
| ფურცლის | ფურცლები | მასშტაბი |
| A-3 | A18 | 1:100 |

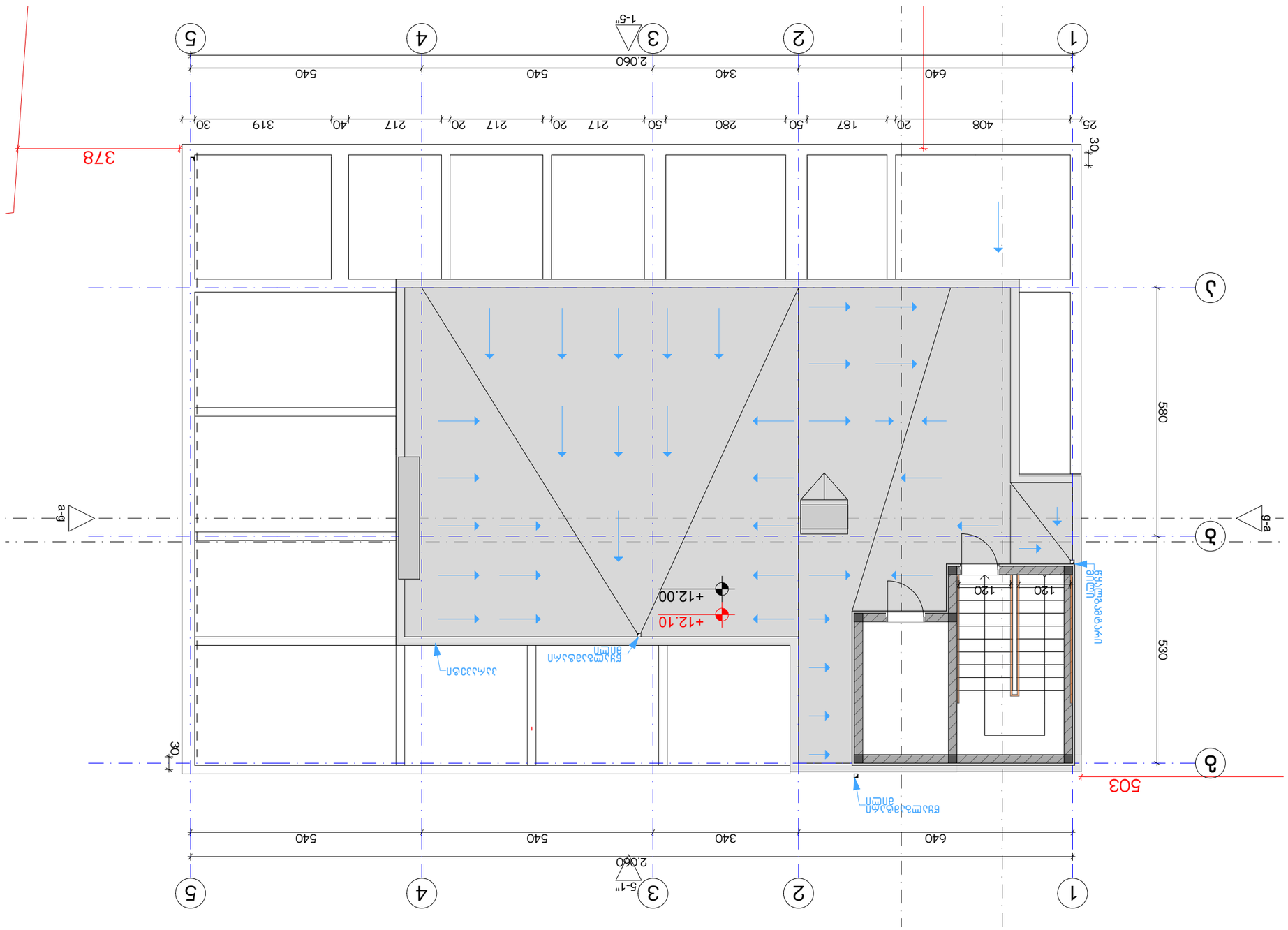


| | | | |
|---|---|---|---|
| ფასადის ნაწილი | | | |
| ფანჯრის ნაწილი | | | |
| ფანჯრის ნაწილი | | | |
| ფანჯრის ნაწილი | | | |
| ფანჯრის ნაწილი | | | |
| ფანჯრის ნაწილი | | | |
| ფანჯრის ნაწილი | | | |
| ფანჯრის ნაწილი | | | |

| | | | |
|---|---|---|---|
| ფანჯრ

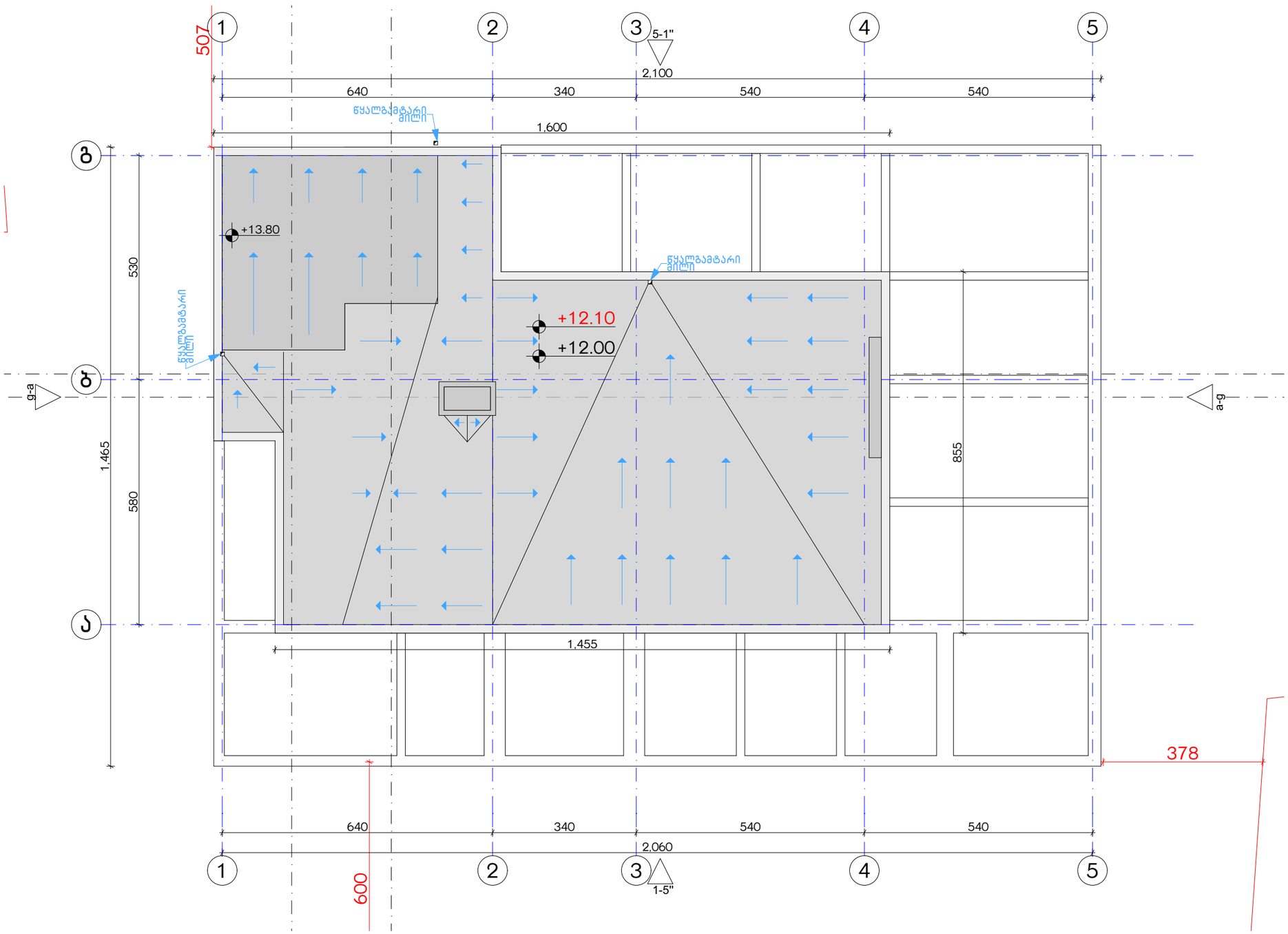


| ექსპლიკაცია: | კორექტირება | | | პირობითი ნიშნები: | შენიშვნები | ნახაზის დასახელება: | პროექტის სახელწოდება | |
|---|---|---|---|---|---|---|---|---|
| | № | კორექტირება | თარიღი | ნაკვეთის საზღვარი<br>მონოლითი<br>იატაკის მოზიდვა<br>შემავსებელი<br>ჭრილის ხაზი<br>±0.00 კონსტრუქციული ნიშნული<br>±0.00 არქიტექტურული ნიშნული | 1. ნახაზში შეტანილი ცვლილება უნდა შეთანხმდეს პროექტის ავტორთან.<br>2. შენობის საპროექტო ნული (±0.00) ტოლია +440.11 აბსოლუტური ნიშნულის.<br>3. პროექტში ყველა ზომა მოცემულია სანტიმეტრებში, ნიშნულები - მეტრებში.<br><br>მისამართი<br>ქ. თბილისი, ბიჭვინთის ქ. III, №13<br>ს/კ: 01.11.04.005.194<br>3869 მ²<br>. | მისაწვდომობის სახშრავი გეგმა +14.10 ნიშნულზე | მრავალბინიანი საცხოვრებელი სახლის, с გლოკის, არქიტექტურული პროექტი<br>სტადია პროექტი<br>თანამდებობა გვარი ხელმოწერა<br>არქიტექტორი კ.აბულაძე<br>არქიტექტორი ქ.მინდიაშვილი<br>თარიღი 2021 წ.<br>ფორმატი A-3 / შკალა A20 / მასშტაბი 1:100 | |
| | 1 | | | | | | | |
| | 2 | | | | | | | |
| | 3 | | | | | | | |
| | 4 | | | | | | | |
| | 5 | | | | | | | |
| | 6 | | | | | | | |
| | 7 | | | | | | | |
| | 8 | | | | | | | |

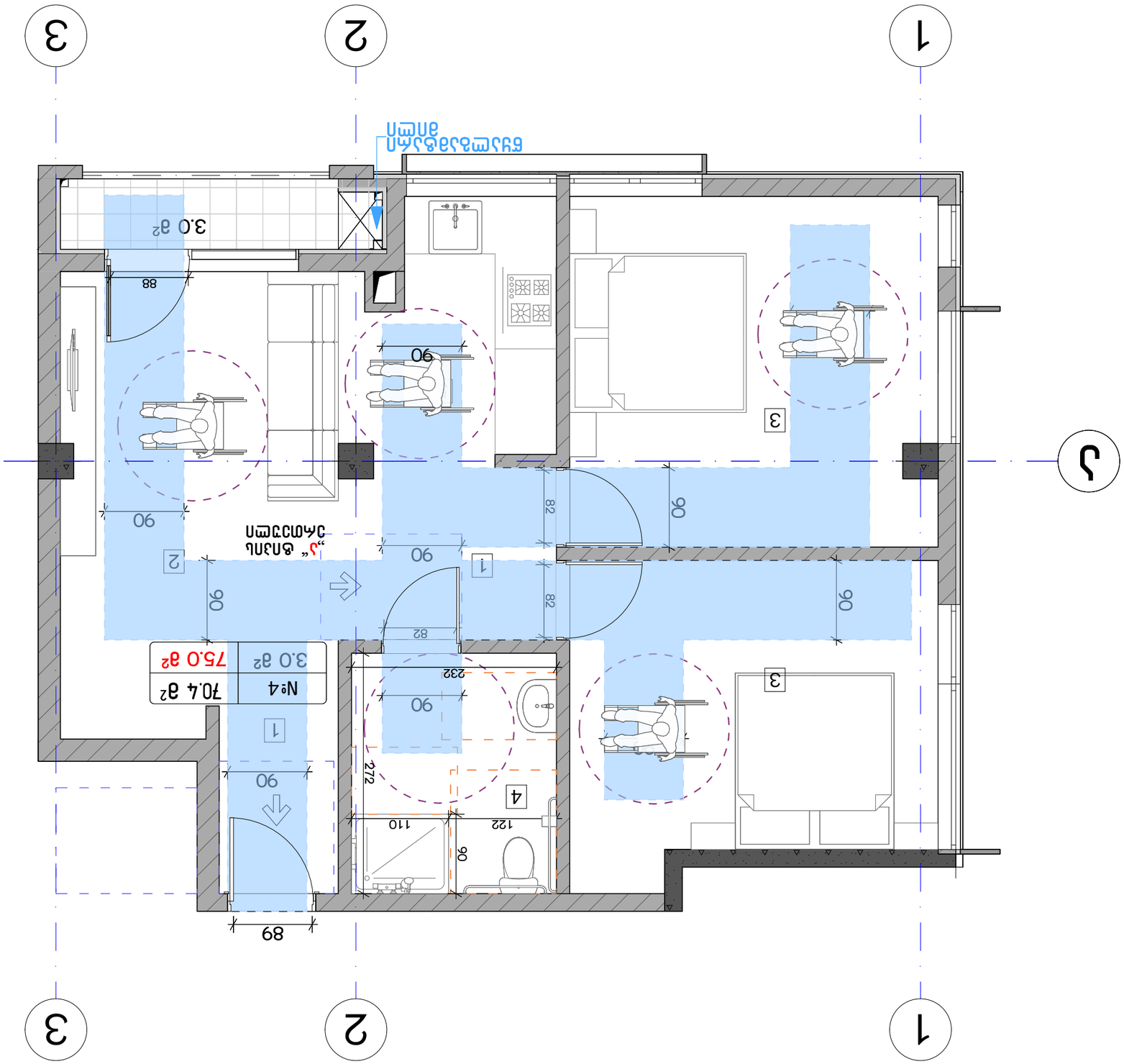


| | | | |
|---|---|---|---|
| Зона: | Дом/Дата | Изм. | Кол. |
| Разраб. | Проверил | Н. контр. | Утв. |
| ГИП | | | |

| № | Дом/Дата | Изм. | Кол. |
|---|---|---|---|
| 1 | | | |
| 2 | | | |
| 3 | | | |
| 4 | | | |
| 5 | | | |
| 6 | | | |
| 7 | | | |
| 8 | | | |

Условные обозначения:
- Граница земельного участка, имеющего общую границу с земельным участком, на котором расположен многоквартирный дом
- Граница земельного участка, на котором расположен многоквартирный дом
- Граница зоны с особыми условиями использования территории
- Граница территории общего пользования
- Граница территории, в отношении которой предусматривается подготовка проекта планировки территории
- Граница территории, в отношении которой предусматривается подготовка проекта межевания территории
- Красные линии
- Границы зон планируемого размещения объектов капитального строительства
- Границы зон планируемого размещения линейных объектов
- Границы зон планируемого размещения объектов капитального строительства, подлежащих реконструкции в связи с изменением их местоположения
- Границы зон планируемого размещения линейных объектов, подлежащих реконструкции в связи с изменением их местоположения
- Границы зон планируемого размещения объектов капитального строительства, подлежащих сносу
- Границы зон планируемого размещения линейных объектов, подлежащих сносу
- Границы зон планируемого размещения объектов капитального строительства, подлежащих переносу
- Границы зон планируемого размещения линейных объектов, подлежащих переносу
- Границы зон планируемого размещения объектов капитального строительства, подлежащих изъятию для государственных или муниципальных нужд
- Границы зон планируемого размещения линейных объектов, подлежащих изъятию для государственных или муниципальных нужд
- Границы зон планируемого размещения объектов капитального строительства, подлежащих изъятию для государственных или муниципальных нужд в связи с изъятием земельного участка, на котором расположен многоквартирный дом
- Границы зон планируемого размещения линейных объектов, подлежащих изъятию для государственных или муниципальных нужд в связи с изъятием земельного участка, на котором расположен многоквартирный дом
- Границы зон планируемого размещения объектов капитального строительства, подлежащих изъятию для государственных или муниципальных нужд в связи с изъятием земельного участка, на котором расположен многоквартирный дом, в отношении которого принято решение о его реконструкции
- Границы зон планируемого размещения линейных объектов, подлежащих изъятию для государственных или муниципальных нужд в связи с изъятием земельного участка, на котором расположен многоквартирный дом, в отношении которого принято решение о его реконструкции
- Границы зон планируемого размещения объектов капитального строительства, подлежащих изъятию для государственных или муниципальных нужд в связи с изъятием земельного участка, на котором расположен многоквартирный дом, в отношении которого принято решение о его сносе
- Границы зон планируемого размещения линейных объектов, подлежащих изъятию для государственных или муниципальных нужд в связи с изъятием земельного участка, на котором расположен многоквартирный дом, в отношении которого принято решение о его сносе
- Границы зон планируемого размещения объектов капитального строительства, подлежащих изъятию для государственных или муниципальных нужд в связи с изъятием земельного участка, на котором расположен многоквартирный дом, в отношении которого принято решение о его переносе
- Границы зон планируемого размещения линейных объектов, подлежащих изъятию для государственных или муниципальных нужд в связи с изъятием земельного участка, на котором расположен многоквартирный дом, в отношении которого принято решение о его переносе
- Границы зон планируемого размещения объектов капитального строительства, подлежащих изъятию для государственных или муниципальных нужд в связи с изъятием земельного участка, на котором расположен многоквартирный дом, в отношении которого принято решение о его изъятии
- Границы зон планируемого размещения линейных объектов, подлежащих изъятию для государственных или муниципальных нужд в связи с изъятием земельного участка, на котором расположен многоквартирный дом, в отношении которого принято решение о его изъятии
- Границы зон планируемого размещения объектов капитального строительства, подлежащих изъятию для государственных или муниципальных нужд в связи с изъятием земельного участка, на котором расположен многоквартирный дом, в отношении которого принято решение о его реконструкции
- Границы зон планируемого размещения линейных объектов, подлежащих изъятию для государственных или муниципальных нужд в связи с изъятием земельного участка, на котором расположен многоквартирный дом, в отношении которого принято решение о его реконструкции
- Границы зон планируемого размещения объектов капитального строительства, подлежащих изъятию для государственных или муниципальных нужд в связи с изъятием земельного участка, на котором расположен многоквартирный дом, в отношении которого принято решение о его сносе
- Границы зон планируемого размещения линейных объектов, подлежащих изъятию для государственных или муниципальных нужд в связи с изъятием земельного участка, на котором расположен многоквартирный дом, в отношении которого принято решение о его сносе
- Границы зон планируемого размещения объектов капитального строительства, подлежащих изъятию для государственных или муниципальных нужд в связи с изъятием земельного участка, на котором расположен многоквартирный дом, в отношении которого принято решение о его переносе
- Границы зон планируемого размещения линейных объектов, подлежащих изъятию для государственных или муниципальных нужд в связи с изъятием земельного участка, на котором расположен многоквартирный дом, в отношении которого принято решение о его переносе
- Границы зон планируемого размещения объектов капитального строительства, подлежащих изъятию для государственных или муниципальных нужд в связи с изъятием земельного участка, на котором расположен многоквартирный дом, в отношении которого принято решение о его изъятии
- Границы зон планируемого размещения линейных объектов, подлежащих изъятию для государственных или муниципальных нужд в связи с изъятием земельного участка, на котором расположен многоквартирный дом, в отношении которого принято решение о его изъятии

Экспликация помещений:

| № | Наименование | Площадь, м² |
|---|---|---|
| 1 | Коридор | 3.0 |
| 2 | Кладовая | 0.4 |
| 3 | Комната | 15.0 |
| 4 | Санузел | 2.7 |

Ведомость элементов благоустройства:

| Наименование | Тип | Количество |
|---|---|---|
| Скамья | Стационарная | 2 |
| Урна | Стационарная | 1 |
| Велопарковка | Стационарная | 1 |

Ведомость малых архитектурных форм:

| Наименование | Тип | Количество |
|---|---|---|
| Качели | Детская площадка | 1 |
| Песочница | Детская площадка | 1 |
| Горка | Детская площадка | 1 |

Ведомость покрытий:

| Наименование | Тип | Площадь, м² |
|---|---|---|
| Асфальтобетон | Проезжая часть | 1250 |
| Тротуарная плитка | Пешеходная зона | 320 |
| Газон | Озеленение | 450 |

Ведомость ограждений:

| Наименование | Тип | Длина, м |
|---|---|---|
| Забор металлический | Ограждение | 120 |
| Ворота | Въезд | 6 |
| Калитка | Вход | 2 |

Ведомость освещения:

| Наименование | Тип | Количество |
|---|---|---|
| Светильник уличный | Фонарь | 8 |
| Прожектор | Настенный | 4 |
| Светодиодная лента | Подсветка | 50 м |

Ведомость инженерных сетей:

| Наименование | Тип | Протяженность, м |
|---|---|---|
| Водопровод | Подземная | 200 |
| Канализация | Подземная | 180 |
| Электрокабель | Подземная | 250 |

Ведомость дорожных знаков:

| Наименование | Тип | Количество |
|---|---|---|
| Въезд запрещен | Запрещающий | 2 |
| Ограничение скорости | Предупреждающий | 3 |
| Пешеходный переход | Предупреждающий | 1 |

Ведомость разметки:

| Наименование | Тип | Длина, м |
|---|---|---|
| Разметка проезжей части | Горизонтальная | 300 |
| Разметка пешеходного перехода | Горизонтальная | 12 |
| Разметка парковочных мест | Горизонтальная | 40 |

Ведомость парковочных мест:

| Наименование | Тип | Количество |
|---|---|---|
| Парковочное место | Стандартное | 10 |
| Парковочное место | Для инвалидов | 1 |
| Парковочное место | Для электромобилей | 2 |

Ведомость зеленых насаждений:

| Наименование | Тип | Количество |
|---|---|---|
| Дерево | Лиственное | 15 |
| Кустарник | Декоративный | 30 |
| Газон | Травяной | 450 м² |

Ведомость малых архитектурных форм:

| Наименование | Тип | Количество |
|---|---|---|
| Качели | Детская площадка | 1 |
| Песочница | Детская площадка | 1 |
| Горка | Детская площадка | 1 |

Ведомость элементов благоустройства:

| Наименование | Тип | Количество |
|---|---|---|
| Скамья | Стационарная | 2 |
| Урна | Стационарная | 1 |
| Велопарковка | Стационарная

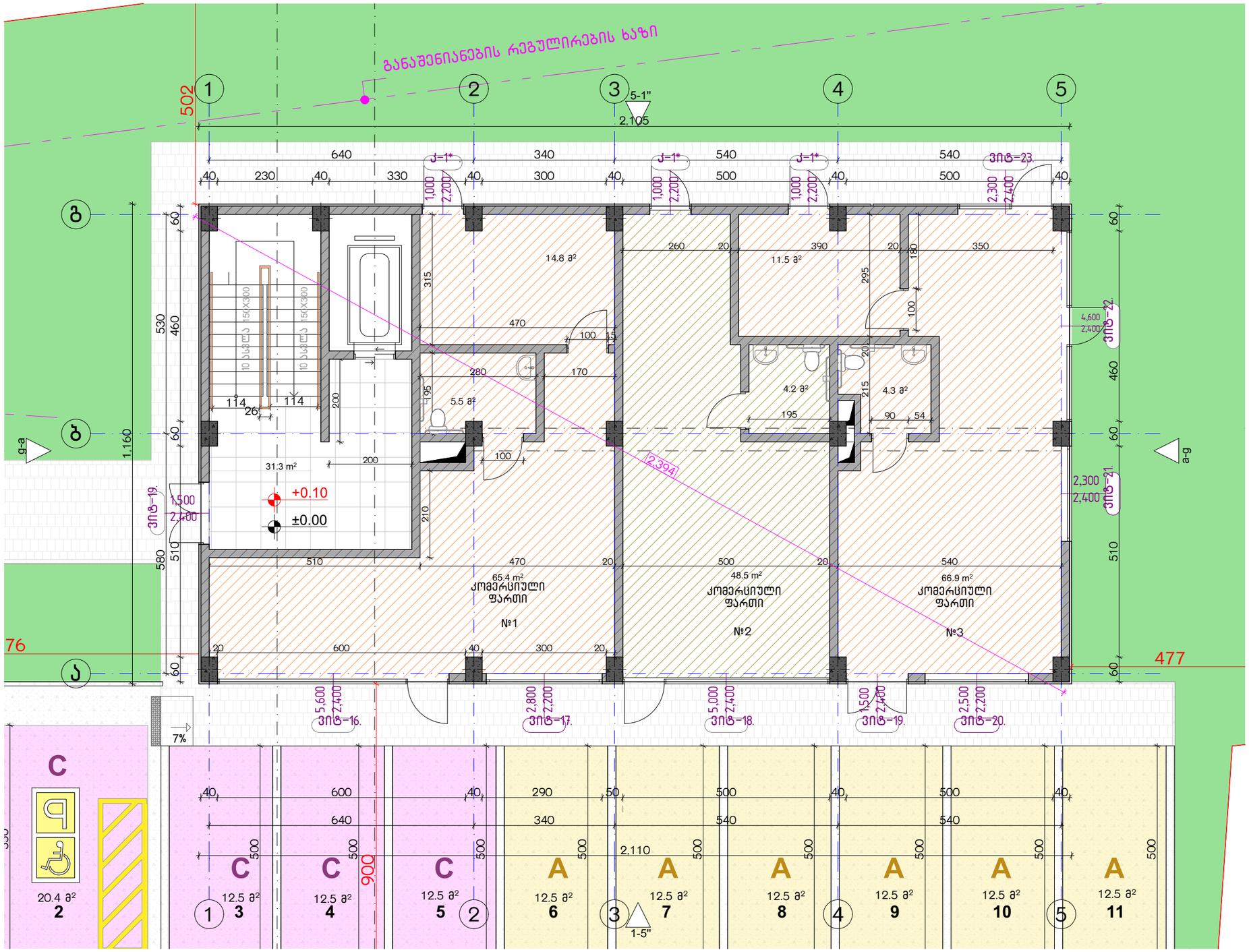


ექსპლიკაცია:

განაშენიანების ფართობი - 241.5 მ²
კიბის უჯრედისა და სადარბაზოს ფართობი - 31.5 მ²
კომერციული - 181.4 მ²

კორექტირება

| № | კორექტირება | თარიღი |
|---|---|---|
| 1 | | |
| 2 | | |
| 3 | | |
| 4 | | |
| 5 | | |
| 6 | | |
| 7 | | |
| 8 | | |

პირობითი ნიშნები:

- ნაკვეთის საზღვარი
- მონოლითი
- იატაკის მოპირკეთება
- შემავსებელი
- ჭრილის ხაზი
- ±0.00 კონსტრუქციული ნიშნული
- ±0.00 არქიტექტურული ნიშნული

შენიშვნები

1. ნახაზში შეტანილი ყველა ცვლილება უნდა შეთანხმდეს პროექტის ავტორთან.
2. შენობის საპროექტო ნული (±0.00) ტოლია +440.11 აბსოლუტური ნიშნულის.
3. პროექტში ყველა ზომა მოცემულია სანტიმეტრებში, ნიშნულები - მეტრებში.

მისამართი

ქ. თბილისი, ბიჭვინთის ქ. III, №13
ს/კ: 01.11.04.005.194
3869 მ²
.

ნახაზის დასახელება:

ბეტონის 0.00 ნიშნულზე

პროექტის სახელწოდება

მრავალბინიანი საცხოვრებელი სახლის,
C ბლოკის, არქიტექტურული პროექტი

| სტადია | პროექტი | |
|---|---|---|
| თანამდებობა | გვარი | ხელმოწერა |
| არქიტექტორი | ქ.აბულაძე | |
| არქიტექტორი | ქ.მინდიაშვილი | |

| თარიღი | 2021 წ. | |
|---|---|---|
| ფურცლის | ფურცლების | მასშტაბი |
| A-3 | A22 | 1:100 |

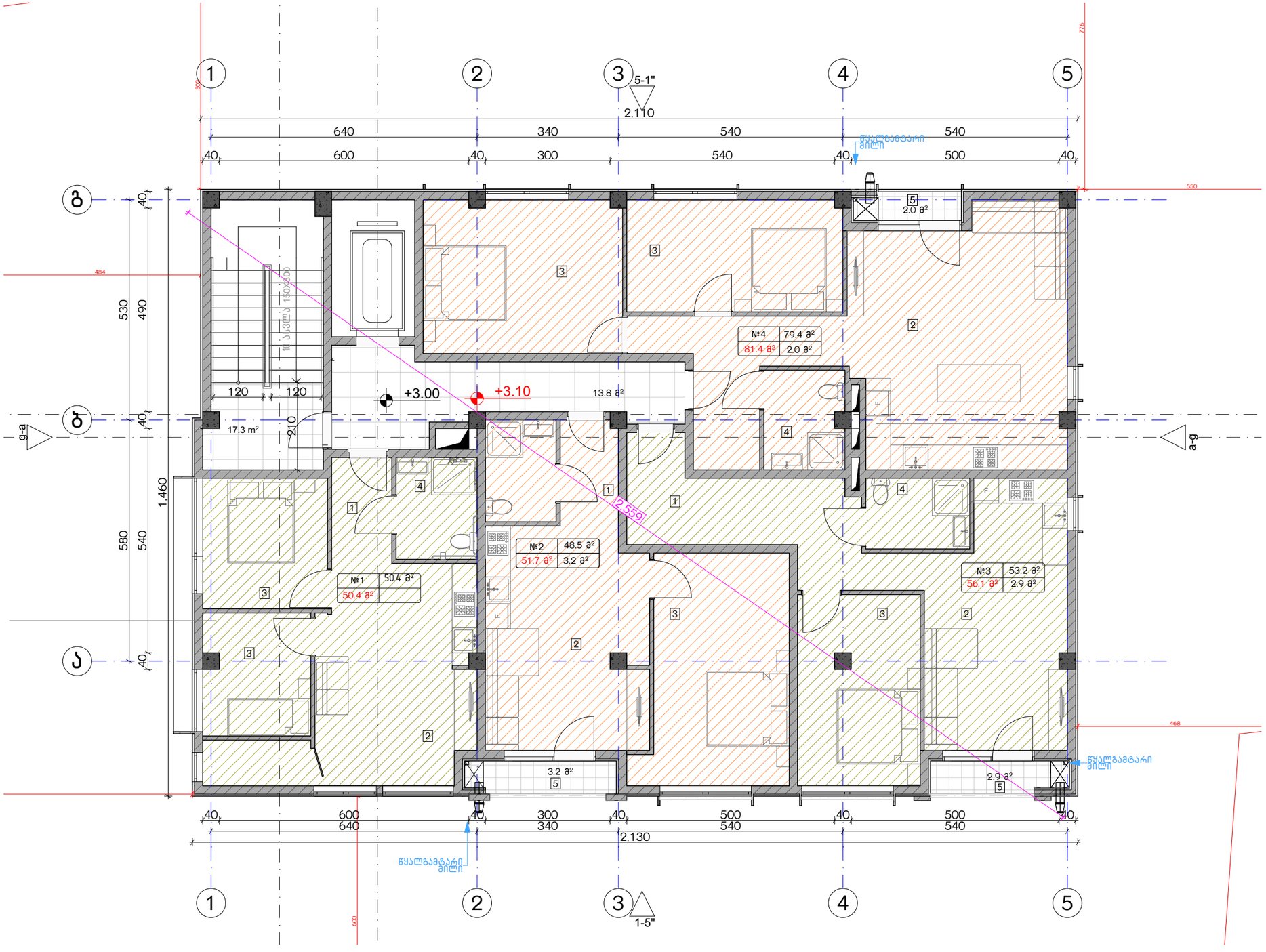


## ექსპლიკაცია:

1. ჰოლი/შქმოსახვლელი
2. საერთო ოთახი - სამზარეულო
3. საძინებელი
4. სვ. წერტილი
5. აივანი

განაშენიანების ფართობი - 306.8 მ²
საცხოვრებელი ფართობი - 232.9 მ²
საზაფხულო ფართობი - 7.5 მ²
კიბის უჯრედისა და სადარბაზოს ფართობი - 33.2 მ²

## კორექტირება

| № | კორექტირება | თარიღი |
|---|---|---|
| 1 | | |
| 2 | | |
| 3 | | |
| 4 | | |
| 5 | | |
| 6 | | |
| 7 | | |
| 8 | | |

## პირობითი ნიშნები:

- ნაკვეთის საზღვარი
- მონოლითი
- იატაკის მოჭიმვა
- შემავსებელი
- ჭრილის ხაზი
- ±0.00 კონსტრუქციული ნიშნული
- ±0.00 არქიტექტურული ნიშნული

## შენიშვნები

1. ნახაზში შეტანილი ცვლილება უნდა შეთანხმდეს პროექტის ავტორთან.
2. შენობის საპროექტო ნული (±0.00) ტოლია +440.11 აბსოლუტური ნიშნულის.
3. პროექტში ცვლება ზოგა მოცემულია სანტიმეტრებში, ნიშნულები - მეტრებში.

## მისამართი

ქ. თბილისი, ბიგვინთის ქ. III, №13
ს/კ: 01.11.04.005.194
3869 მ²
.

## ნახაზის დასახელება:

ბეგმა +3.00 ნიშნულზე

## პროექტის სახელწოდება

მრავალბინიანი საცხოვრებელი სახლის,
**C** ბლოკის, არქიტექტურული პროექტი

| სტადია | პროექტი | |
|---|---|---|
| თანამდებობა | გვარი | ხელმოწერა |
| არქიტექტორი | ქ.აბულაძე | |
| არქიტექტორი | ქ.მინდიაშვილი | |

თარიღი 2021 წ.

| ფურცლები | მასშტაბი |
|---|---|
| A-3 | A23 | 1:100 |

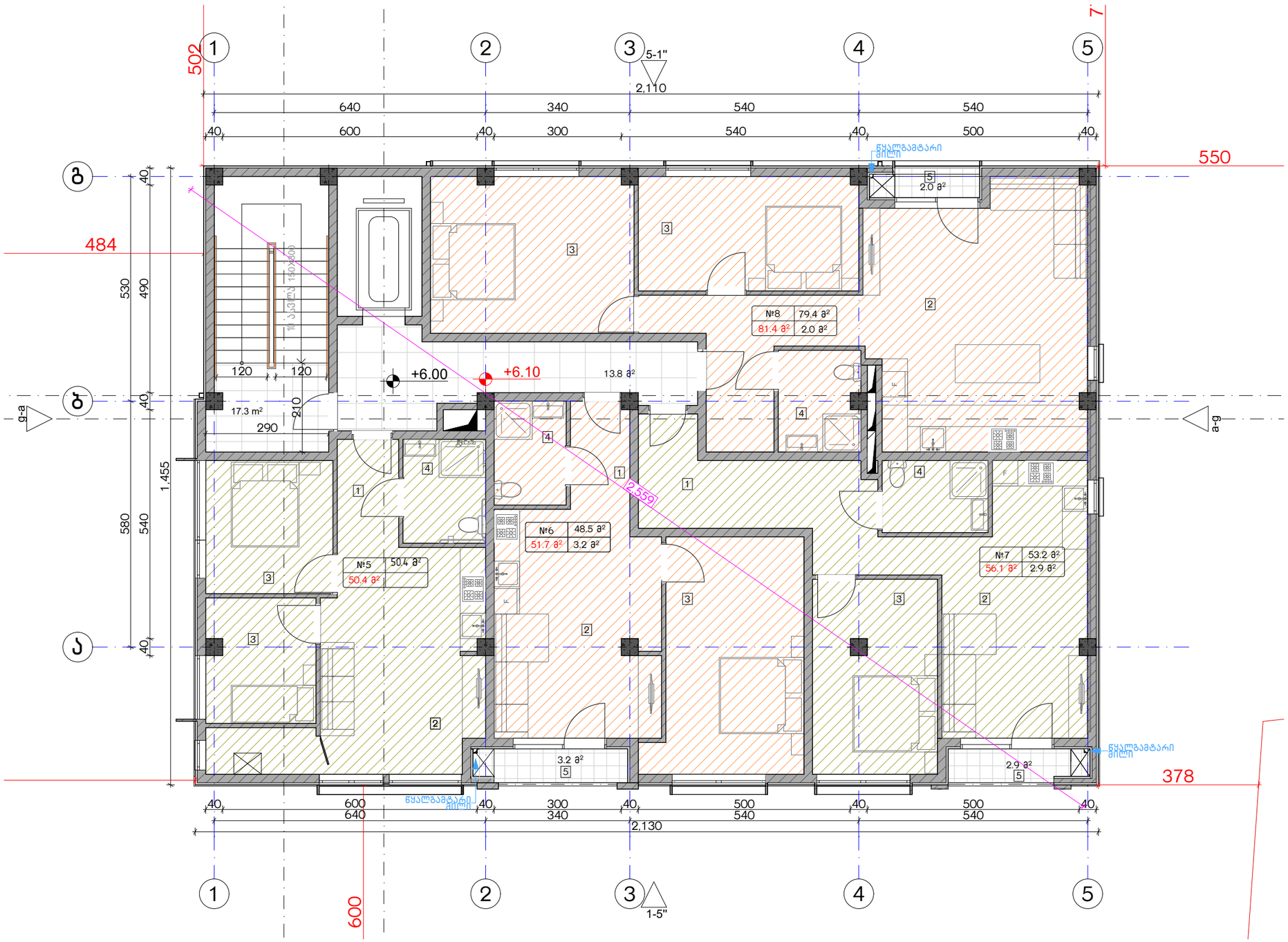


ექსპლიკაცია:

1. ჰოლი/შემოსასვლელი
2. საერთო ოთახი - სამზარეულო
3. საძინებელი
4. სვ. წერტილი
5. აივანი

განაშენიანების ფართობი - 306.8 მ²
საცხოვრებელი ფართობი - 232.9 მ²
სახაფხულო ფართობი - 7.5 მ²
კიბის უჯრედისა და სადარბაზოს ფართობი - 33.2 მ²

კორექტირება

| № | კორექტირება | თარიღი |
|---|---|---|
| 1 | | |
| 2 | | |
| 3 | | |
| 4 | | |
| 5 | | |
| 6 | | |
| 7 | | |
| 8 | | |

პირობითი ნიშნები:

- ნაკვეთის საზღვარი
- მონოლითი
- ბატაკის მოჯიმვა
- შემავსებელი
- ჭრილის ხაზი
- ±0.00 კონსტრუქციული ნიშნული
- ±0.00 არქიტექტურული ნიშნული

შენიშვნები

1. ნახაზში შეტანილი ცვლილება უნდა შეთანხმდეს პროექტის ავტორთან.
2. შენობის საპროექტო ნული (±0.00) ტოლია +440.11 აბსოლუტური ნიშნულის.
3. პროექტში ყველა ზომა მოცემულია სანტიმეტრებში, ნიშნულები - მეტრებში.

მისამართი

ქ. თბილისი, ბებვინოის ქ. III, №13
ს/კ: 01.11.04.005.194
3869 მ²

ნახაზის დასახელება:

გეგმა +6.00 ნიშნულზე

პროექტის სახელწოდება

მრავალბინიანი საცხოვრებელი სახლის,
C ბლოკის, არქიტექტურული პროექტი

| სტადია | პროექტი | |
|---|---|---|
| თანამდებობა | გვარი | ხელმოწერა |
| არქიტექტორი | ქ.აბულაძე | |
| არქიტექტორი | ქ.მინდიაშვილი | |

თარიღი 2021 წ.

| ფორმატი | შკალები | მასშტაბი |
|---|---|---|
| A-3 | A24 | 1:100 |

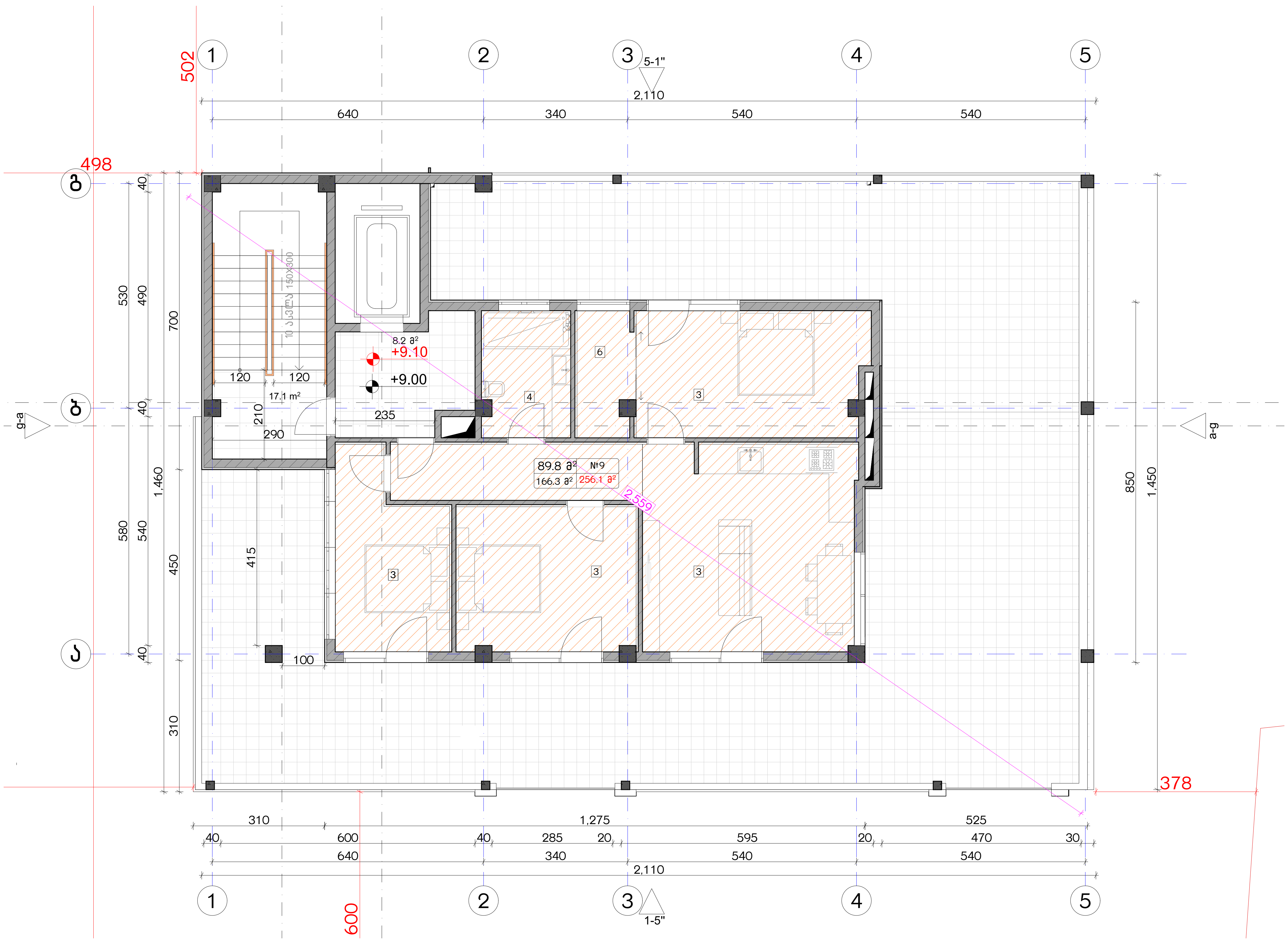


| ექსპლიკაცია: | |
|---|---|
| 1. ჰოლი/შემოსასვლელი | განაშენიანების ფართობი - 304.6 მ² |
| 2. საერთო ოთახი - სამზარეულო | საცხოვრებელი ფართობი - 97.2 მ² |
| 3. საძინებელი | საზაფხულო ფართობი - 158.8 მ² |
| 4. სვ. წერტილი | კიბის უჯრედისა და სადარბაზოს ფართობი - 21.6 მ² |
| 5. აივანი | |

**კორექტირება**

| № | კორექტირება | თარიღი |
|---|---|---|
| 1 | | |
| 2 | | |
| 3 | | |
| 4 | | |
| 5 | | |
| 6 | | |
| 7 | | |
| 8 | | |

**პირობითი ნიშნები:**

- ნაკვეთის საზღვარი
- მონოლითი
- იატაკის მოჭიმვა
- შემავსებელი
- ჭრილის ხაზი
- ±0.00 კონსტრუქციული ნიშნული
- ±0.00 არქიტექტურული ნიშნული

**შენიშვნები**

1. ნახაზში შეტანილი ყველა ცვლილება უნდა შეთანხმდეს პროექტის ავტორთან.
2. შენობის საპროექტო ნული (±0.00) ტოლია +440.11 აბსოლუტური ნიშნულის.
3. პროექტში ყველა ზომა მოცემულია სანტიმეტრებში, ნიშნულები - მეტრებში.

**მისამართი**

ქ. თბილისი, ბიჭვინთის ქ. III, №13
ს/კ: 01.11.04.005.194
3869 მ²

**ნახაზის დასახელება:**

გეგმა +9.00 ნიშნულზე

**პროექტის სახელწოდება**

მრავალბინიანი საცხოვრებელი სახლის, C ბლოკის, არქიტექტურული პროექტი

| სტადია | პროექტი | | | | |
|---|---|---|---|---|---|
| თანამდებობა | გვარი | ხელმოწერა | | | |
| | | | თარიღი | 2021 წ. | |
| არქიტექტორი | კ.აბულაძე | | ფორმატი | ფურცლები | მასშტაბი |
| არქიტექტორი | კ.მინდიაშვილი | | A-3 | A25 | 1:100 |

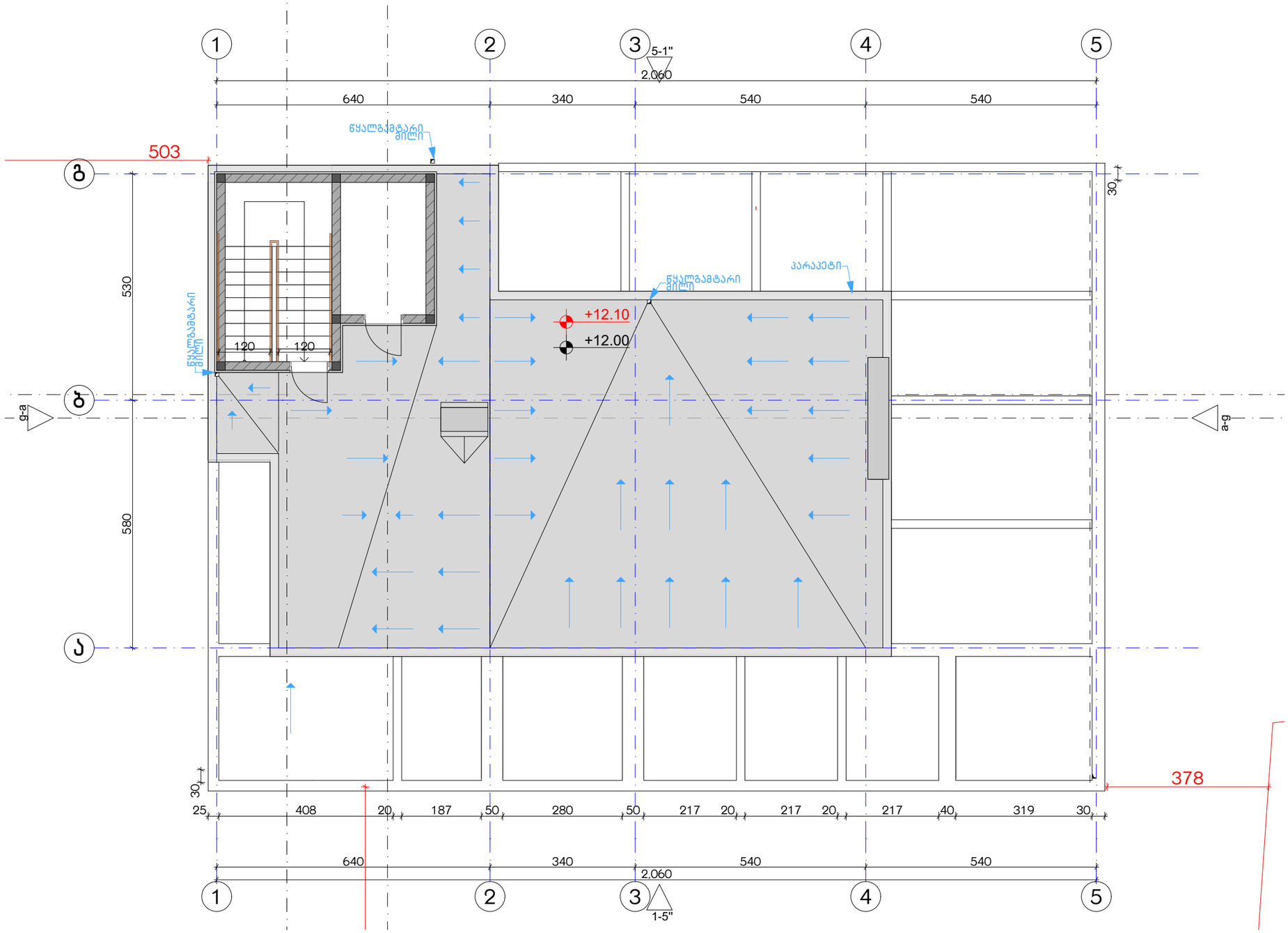


ექსპლიკაცია:

განაშენიანების ფართობი - 23 მ²
კიბის უჯრედისა და სადარბაზოს ფართობი -

კორექტირება

| № | კორექტირება | თარიღი |
|---|---|---|
| 1 | | |
| 2 | | |
| 3 | | |
| 4 | | |
| 5 | | |
| 6 | | |
| 7 | | |
| 8 | | |

პირობითი ნიშნები:

- ნაკეთის საზღვარი
- მონოლითი
- იატაკის მოჭიმვა
- შემავსებელი
- ჭრილის ხაზი
- ±0.00 კონსტრუქციული ნიშნული
- ±0.00 არქიტექტურული ნიშნული

შენიშვნები

1. ნახაზში შეტანილი ყველა ცვლილება უნდა შეთანხმდეს პროექტის ავტორთან.
2. შენობის საპროექტო ნული (±0.00) ტოლია +440.11 აბსოლუტური ნიშნულის.
3. პროექტში ყველა ზომა მოცემულია სანტიმეტრებში, ნიშნულები - მეტრებში.

მისამართი

ქ. თბილისი, ბიჭვინთის ქ. III, №13
ს/კ: 01.11.04.005.194
3869 მ²
.

ნახაზის დასახელება:

სახურავისბეგმა +12.00 ნიშნულზე

პროექტის სახელწოდება

მრავალბინიანი საცხოვრებელი სახლის,
**C** ბლოკის, არქიტექტურული პროექტი

| სტადია | პროექტი | |
|---|---|---|
| თანაშემსრულებელი | გვარი | ხელმოწერა |
| არქიტექტორი | კ.აბულაძე | |
| არქიტექტორი | ქ.მინდიაშვილი | |

თარიღი 2021 წ.

| ფურცლის | ფურცლები | მასშტაბი |
|---|---|---|
| A-3 | A26 | 1:100 |

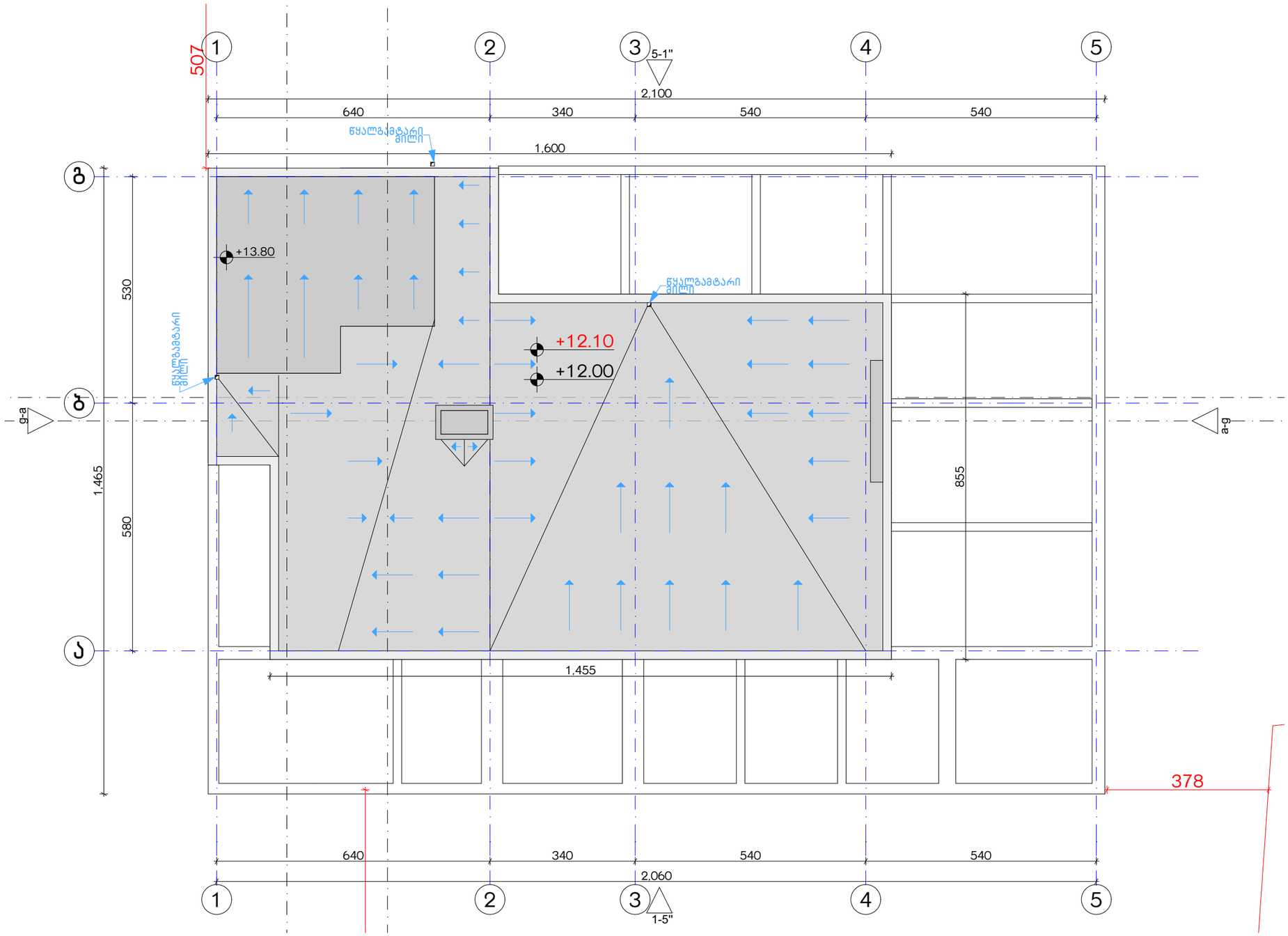


ექსპლიკაცია:

კორექტირება

| № | კორექტირება | თარიღი |
|---|---|---|
| 1 | | |
| 2 | | |
| 3 | | |
| 4 | | |
| 5 | | |
| 6 | | |
| 7 | | |
| 8 | | |

პირობითი ნიშნები:

- ნაკეთის საზღვარი
- მონოლითი
- იატაკის მოჭიმვა
- შემავსებელი
- ჭრილის ხაზი
- ±0.00 კონსტრუქციული ნიშნული
- ±0.00 არქიტექტურული ნიშნული

შენიშვნები

1. ნახაზში შეტანილი ყველა ცვლილება უნდა შეთანხმდეს პროექტის ავტორთან.
2. შენობის საპროექტო ნული (±0.00) ტოლია +440.11 აბსოლუტური ნიშნულის.
3. პროექტში ყველა ზომა მოცემულია სანტიმეტრებში, ნიშნულები - მეტრებში.

მისამართი

ქ. თბილისი, ბიგვინთის ქ. III, №13
ს/კ: 01.11.04.005.194
3869 მ²
.

ნახაზის დასახელება:

სახურავისბეგმა +14.10 ნიშნულზე

პროექტის სახელწოდება

მრავალბინიანი საცხოვრებელი სახლის, с გლოკის, არქიტექტურული პროექტი

| სტადია | პროექტი | |
|---|---|---|
| თანამდებობა | გვარი | ხელმოწერა |
| არქიტექტორი | ქ.აბულაძე | |
| არქიტექტორი | ქ.მინდიაშვილი | |

თარიღი 2021 წ.

| ფურცლის | ფურცლები | მასშტაბი |
|---|---|---|
| A-3 | A27 | 1:100 |

| | | | |
|---|---|---|---|
| 1:100 | 1:50 | A35 | 1100-1-20 |

| | | | |
|---|---|---|---|
| Разработил | | Проект | |
| Проверил | | Чертеж | |
| Н. контр. | | Спецификация | |
| ГИП | | Узел | |

| | | | |
|---|---|---|---|
| Заказчик: | | Объект: | |
| Стадия | Лист | Листов | |
| | | | |

| № | Изменения | Дата |
|---|---|---|
| 1 | | |
| 2 | | |
| 3 | | |
| 4 | | |
| 5 | | |
| 6 | | |
| 7 | | |
| 8 | | |

Условные обозначения:

- Граница земельного участка
- Здание проектируемое
- Здание существующее
- Тротуар
- Проезд
- Газон
- Ограждение
- Ворота
- Калитка
- Пешеходная дорожка
- Автостоянка
- Площадка для мусорных контейнеров
- Площадка для отдыха взрослого населения
- Площадка для игр детей дошкольного возраста
- Площадка для игр детей младшего школьного возраста
- Площадка для занятий физкультурой
- Площадка для выгула собак
- Площадка для хозяйственных целей
- Площадка для сушки белья
- Площадка для чистки ковров
- Площадка для стоянки автомобилей
- Площадка для стоянки автомобилей маломобильных групп населения
- Площадка для стоянки автомобилей посетителей
- Площадка для стоянки автомобилей работников
- Площадка для стоянки автомобилей жильцов
- Площадка для стоянки автомобилей гостевая
- Площадка для стоянки автомобилей служебная
- Площадка для стоянки автомобилей специальная
- Площадка для стоянки автомобилей такси
- Площадка для стоянки автомобилей велосипедная
- Площадка для стоянки автомобилей мотоциклетная
- Площадка для стоянки автомобилей грузовая
- Площадка для стоянки автомобилей легковая
- Площадка для стоянки автомобилей автобусная
- Площадка для стоянки автомобилей троллейбусная
- Площадка для стоянки автомобилей трамвайная
- Площадка для стоянки автомобилей метро
- Площадка для стоянки автомобилей железнодорожная
- Площадка для стоянки автомобилей авиационная
- Площадка для стоянки автомобилей вод

## დეტალი №1

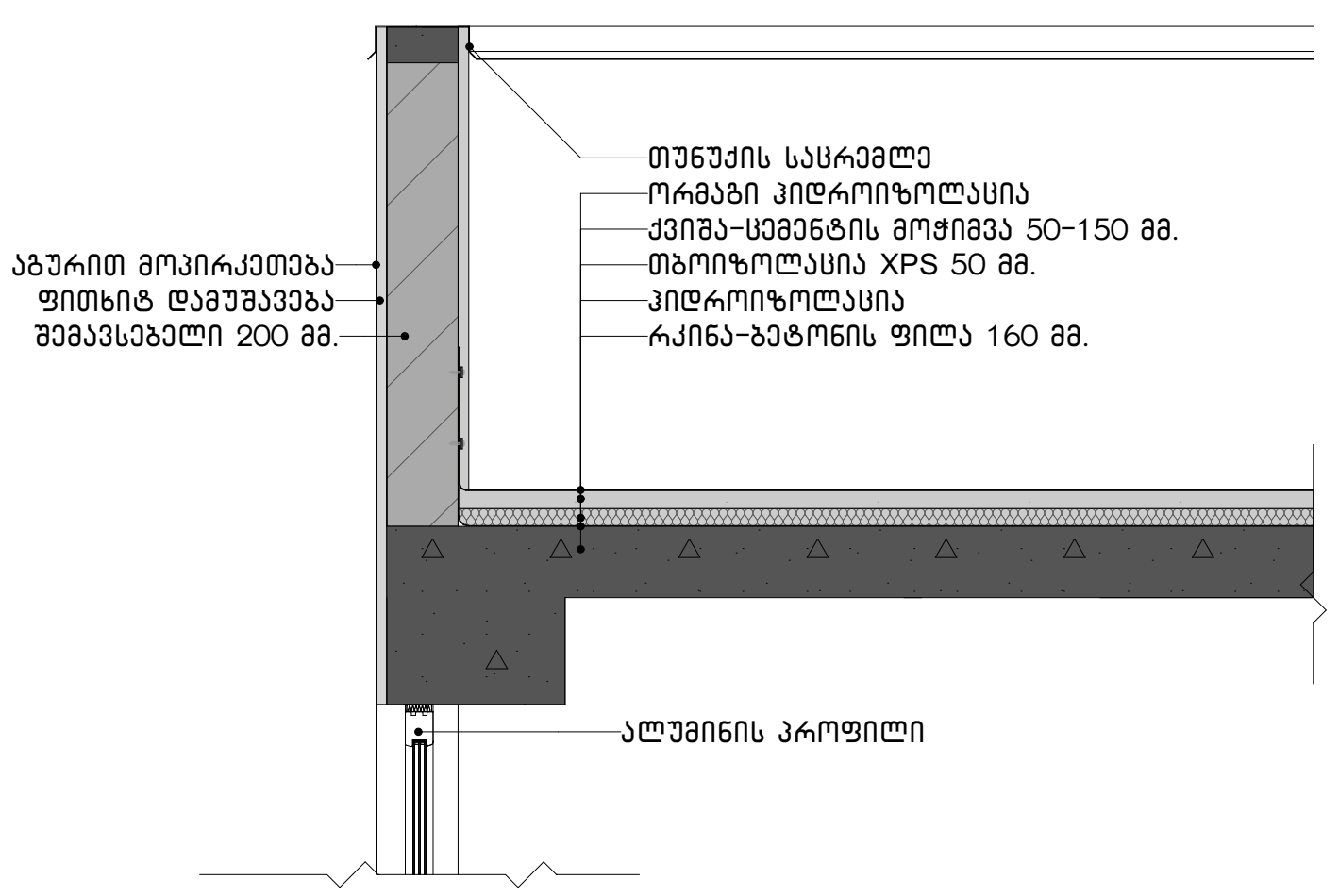


## დეტალი №2

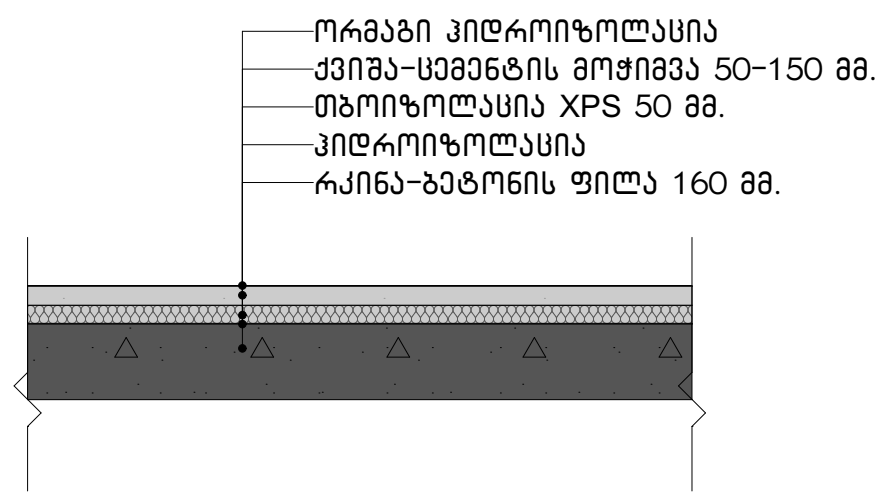


## დეტალი №3

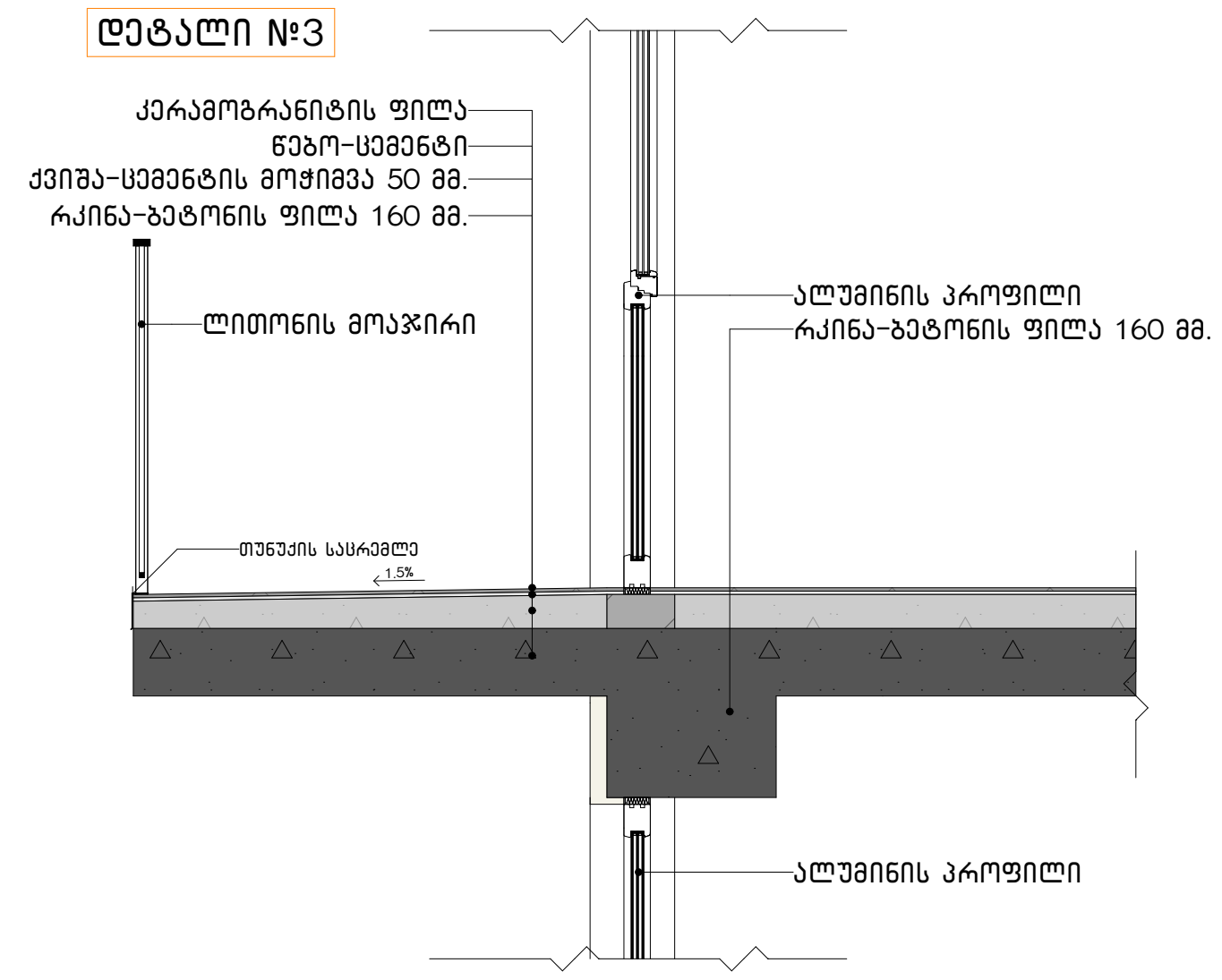


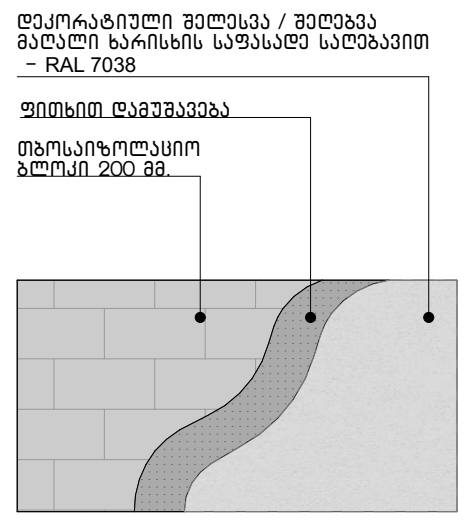


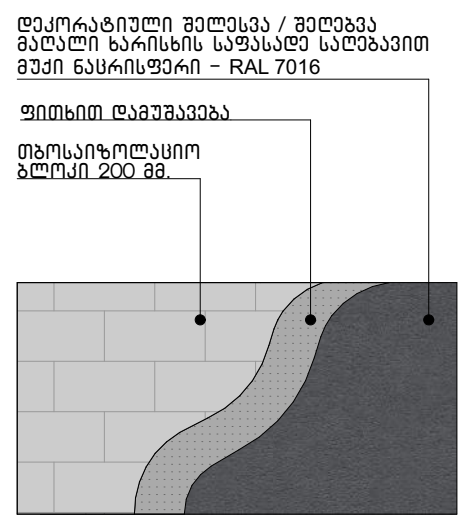


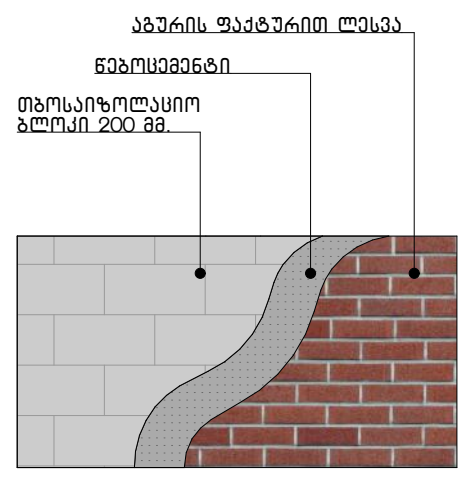


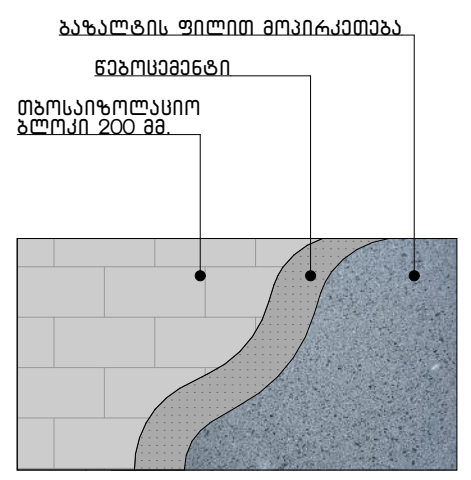


## დეტალი №4

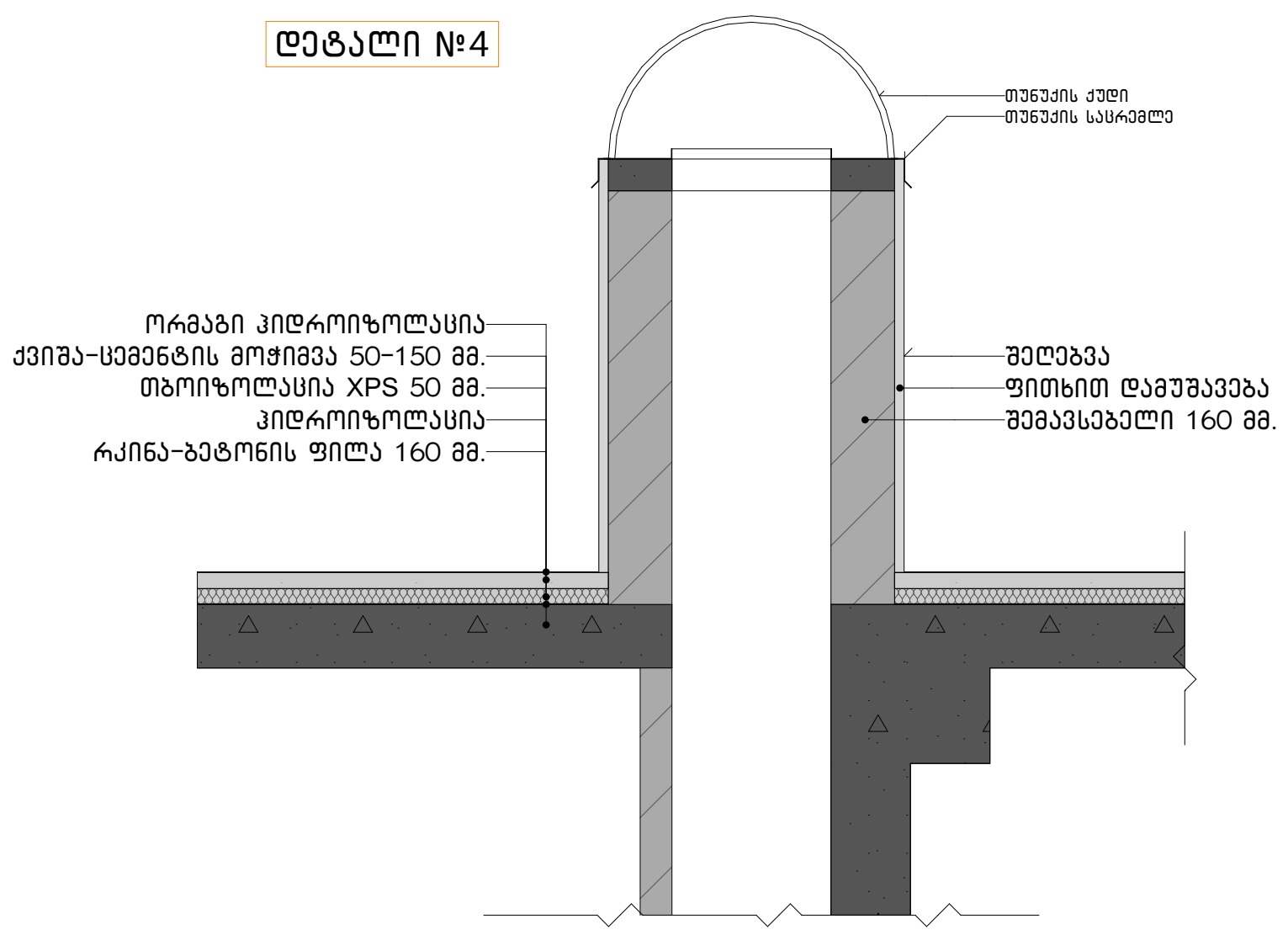


## დეტალი №5

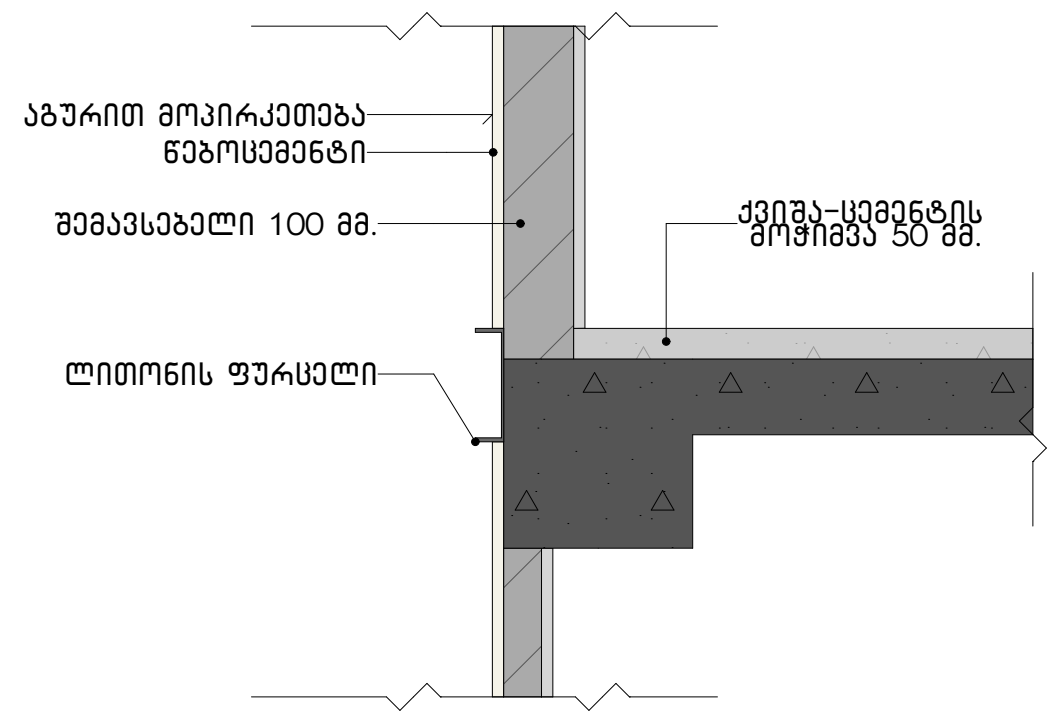


## დეტალი №6

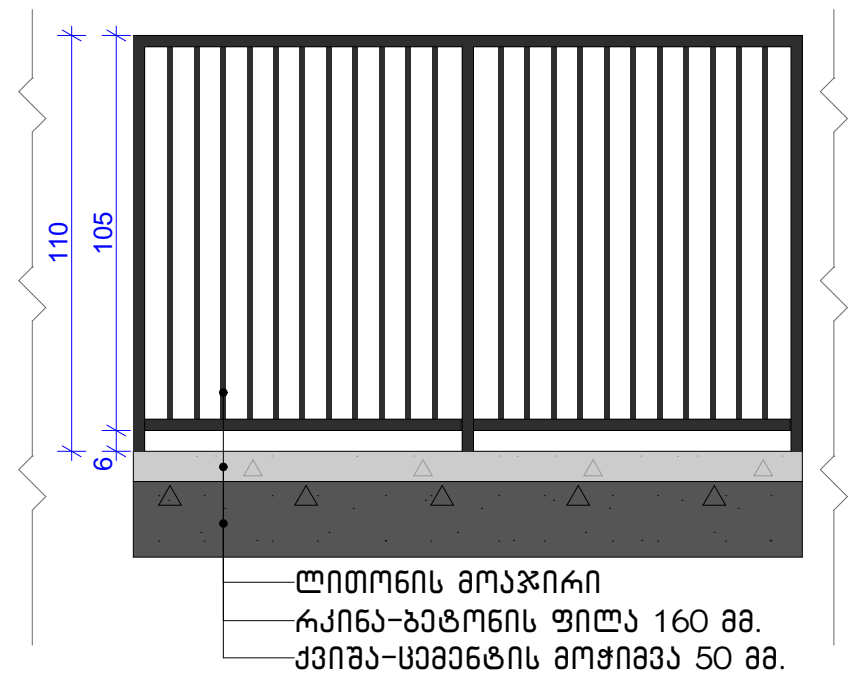


ექსპლიკაცია:

კორექტირება

| № | კორექტირება | თარიღი |
|---|---|---|
| 1 | | |
| 2 | | |
| 3 | | |
| 4 | | |
| 5 | | |
| 6 | | |
| 7 | | |
| 8 | | |

პირობითი ნიშნები:

- ნაკვეთის საზღვარი
- მონოლითი
- იატაკის მოჭიმვა
- შემავსებელი
- ჭრილის ხაზი
- ±0.00 კონსტრუქციული ნიშნული
- ±0.00 არქიტექტურული ნიშნული

შენიშვნები

1. ნახაზში შეტანილი ყველა ცვლილება უნდა შეთანხმდეს პროექტის ავტორთან.
2. შენობის საპროექტო ნული (±0.00) ტოლია +440.11 აბსოლუტური ნიშნულის.
3. პროექტში ყველა ზომა მოცემულია სანტიმეტრებში, ნიშნულები - მეტრებში.

მისამართი

ქ. თბილისი, ბიჭვინთის ქ. III, №13
ს/კ: 01.11.04.005.194
3869 მ²
.

ნახაზის დასახელება:

დეტალები

პროექტის სახელწოდება

მრავალბინიანი საცხოვრებელი სახლის, C ბლოკის, არქიტექტურული პროექტი

| სტადია | პროექტი | |
|---|---|---|
| თანამდებობა | გვარი | ხელმოწერა |
| | | |
| არქიტექტორი | კ.აბულაძე | |
| არქიტექტორი | კ.მინდიაშვილი | |

| თარიღი | 2021 წ. | |
|---|---|---|
| ფორმატი | ფურცლები | მასშტაბი |
| A-3 | A36 | 1:40, 1:150 |

## ორმხრივი კავშირის გამოყენების წესები, ნიშანი უნდა გაიკრას თავშესაფრის ფართობებთან

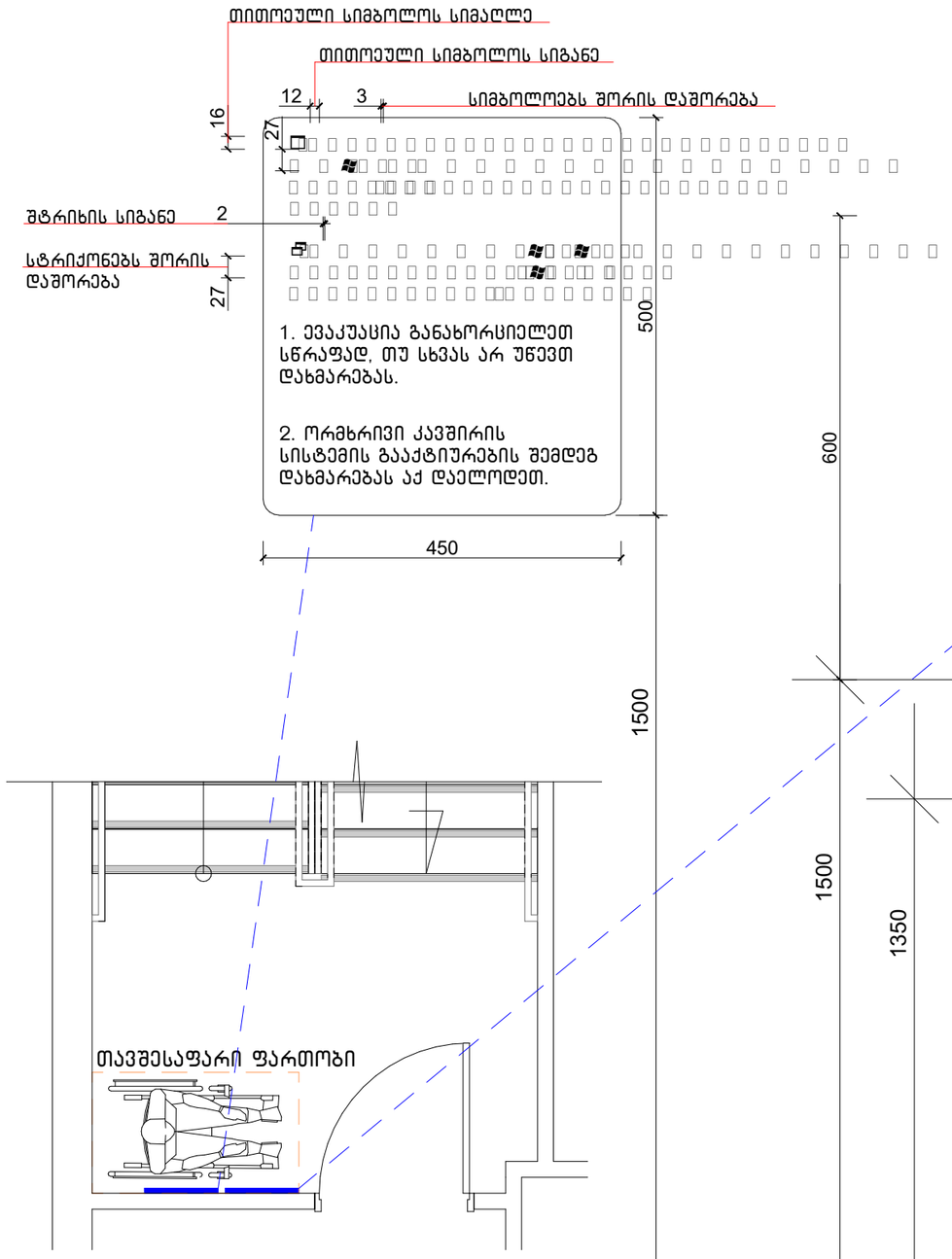


## გზა-კიბის ამოსასვლობის ნიშანი, გზა-კიბის საზღვრებში, დერეფანში გამავალი კარის საკეტის მომიჯნავედ

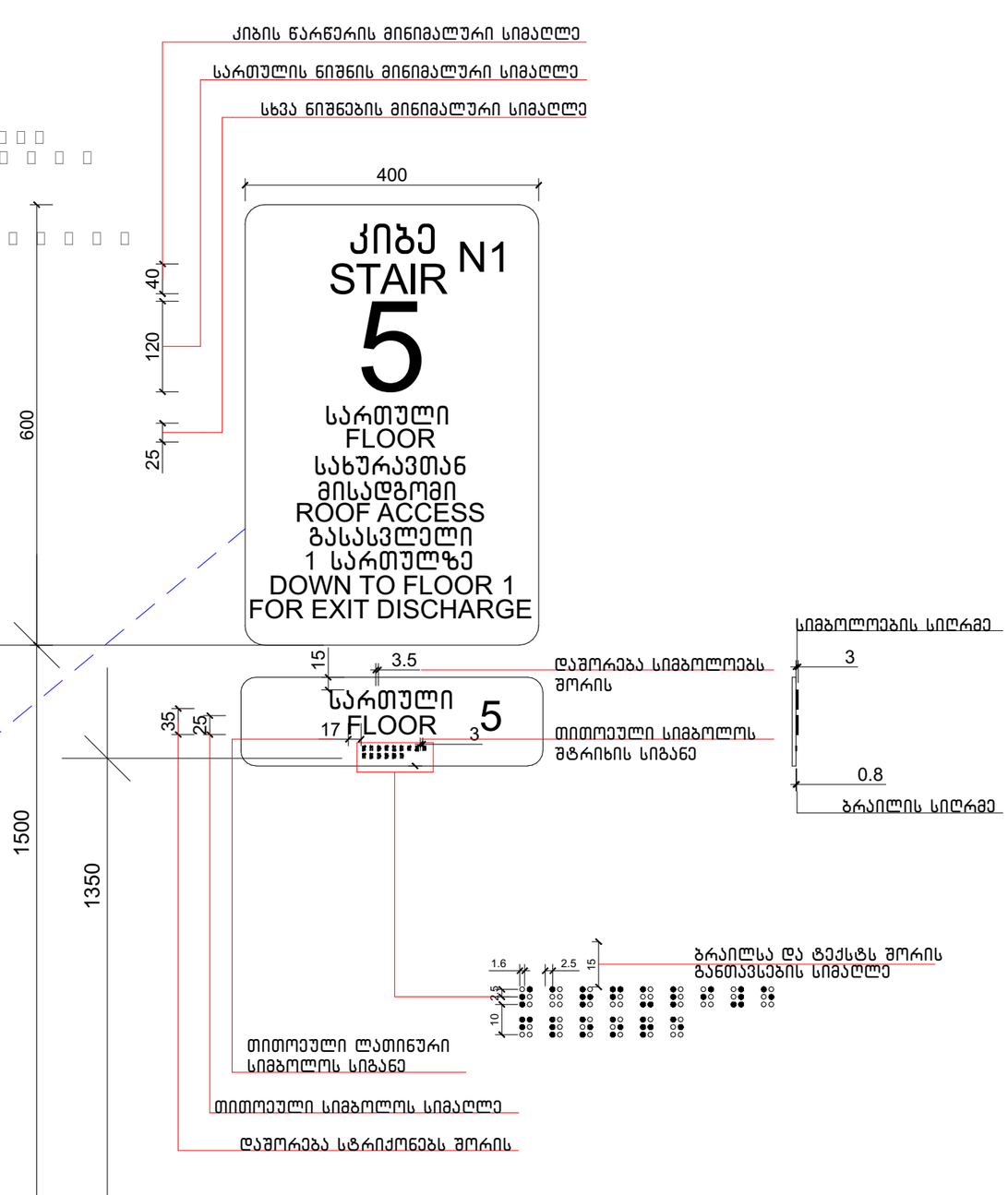


ექსპლიკაცია:

კორექტირება

| № | კორექტირება | თარიღი |
|---|---|---|
| 1 | | |
| 2 | | |
| 3 | | |
| 4 | | |
| 5 | | |
| 6 | | |
| 7 | | |
| 8 | | |

პირობითი ნიშნები:

- ნაკვეთის საზღვარი
- მოწოლითი
- იატაკის მოპირკეთება
- შემავსებელი
- ჭრილის ხაზი
- ±0.00 კონსტრუქციული ნიშნული
- ±0.00 არქიტექტურული ნიშნული

შენიშვნები

1. ნახაზში შეტანილი ცვლა ცვლილება უნდა შეთანხმდეს პროექტის ავტორთან.
2. შენობის საპროექტო ნული (±0.00) ტოლია +440.11 აბსოლუტური ნიშნულის.
3. პროექტში ცვლილ ზომა მოცემულია სანტიმეტრებში, ნიშნულები - მეტრებში.

მისამართი

ქ. თბილისი, ბიგვინთის ქ. III, №13
ს/კ: 01.11.04.005.194
3869 მ²
.

ნახაზის დასახელება:

დეტალები

პროექტის სახელწოდება

მრავალბინიანი საცხოვრებელი სახლის, **B** ბლოკის, არქიტექტურული პროექტი

| სტადია | პროექტი | არ |
|---|---|---|
| თანამდებობა | გვარი | ხელმოწერა |
| | | |
| არქიტექტორი | ქ.აბულაძე | |
| არქიტექტორი | ქ.მინდიაშვილი | |

| თარიღი | 2021 წ. | |
|---|---|---|
| ფორმატი | ფურცლები | მასშტაბი |
| A-3 | A37 | 1:100 |

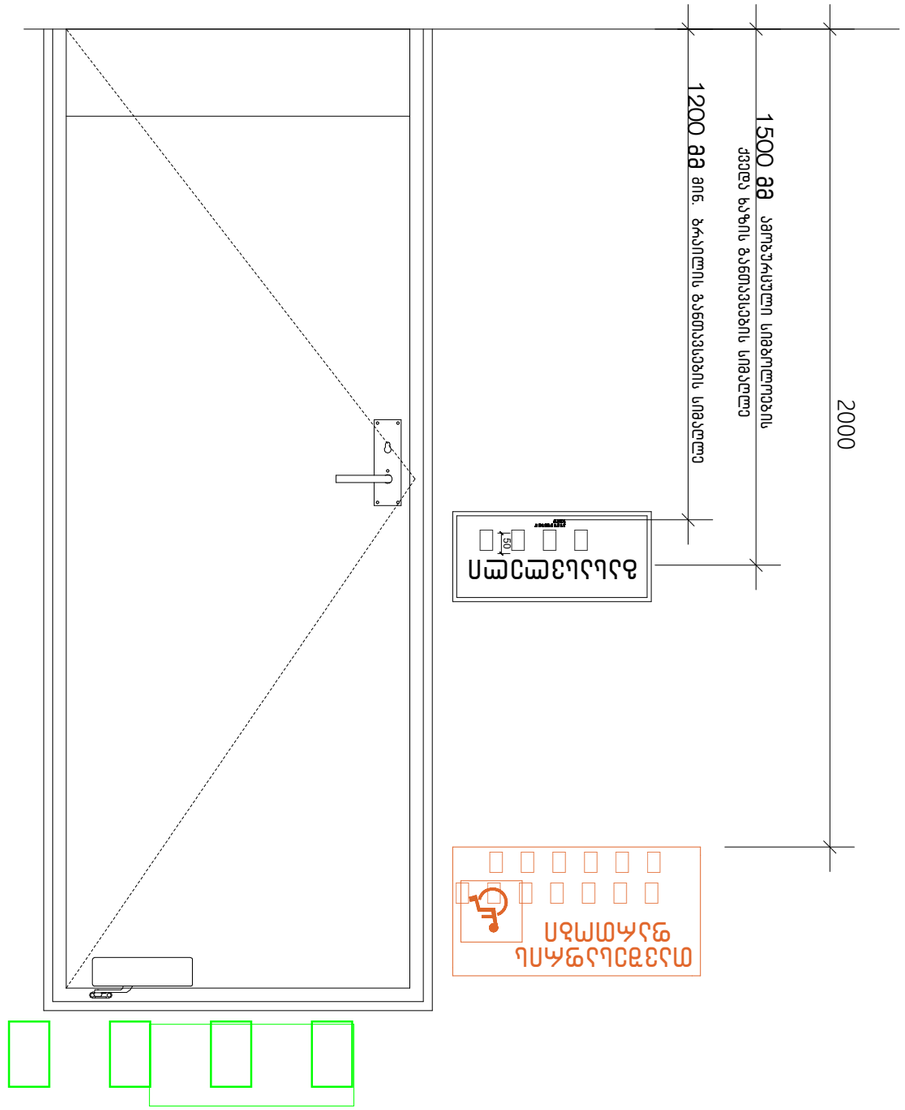


| | |
|---|---|
| ნახაზის | A-3 |
| შესრულების | A3B |
| მასშტაბი | 1:100 |
| თარიღი | 2021 წ. |

| | |
|---|---|
| ელექტრო ფარი | |
| ელექტრო ფარის | |
| ფარის | |
| ფარის | |
| ელექტრო ფარი | |
| ელექტრო ფარი | |

| | |
|---|---|
| ობიექტის | |
| ფარის | |
| ფარის | |
| ფარის | |
| ელექტრო ფარი | |
| ელექტრო ფარი | |

| | | |
|---|---|---|
| | | |
| | | |
| | | |
| | | |
| | | |
| | | |
| | | |
| | | |

| | | |
|---|---|---|
| № | ელექტრო ფარის | ობიექტი |
| 1 | | |
| 2 | | |
| 3 | | |
| 4 | | |
| 5 | | |
| 6 | | |
| 7 | | |
| 8 | | |

ელექტრო ფარის განლაგების სქემა:

ელექტრო ფარის ტიპი

ელექტრო ფარის ადგილმდებარეობა

ფარი

ელექტრო ფარის

ელექტრო ფარის

ელექტრო ფარის

## გასასვლელის განათებული ნიშანი

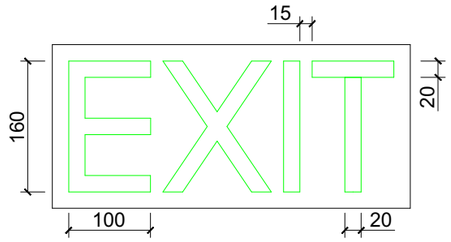


## განათებული ნიშანი თავშესაფრის ფართობთან მიმავალ კართან

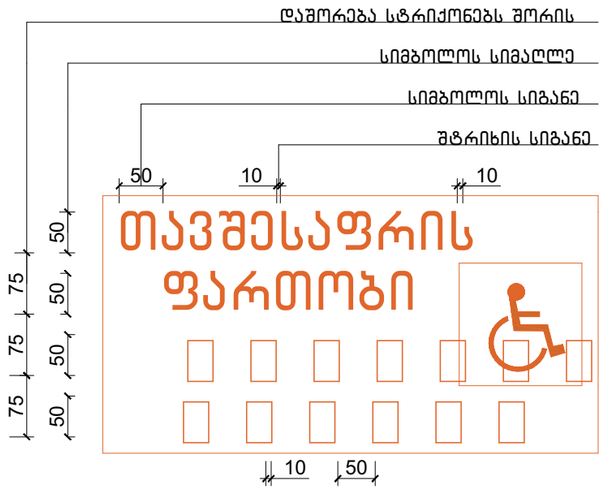


## ნიშანი ამობურცული სიმბოლოებით და ბრაილით გზა-კიბის შესასვლელთან და გარეთ გამავალ ყველა კართან

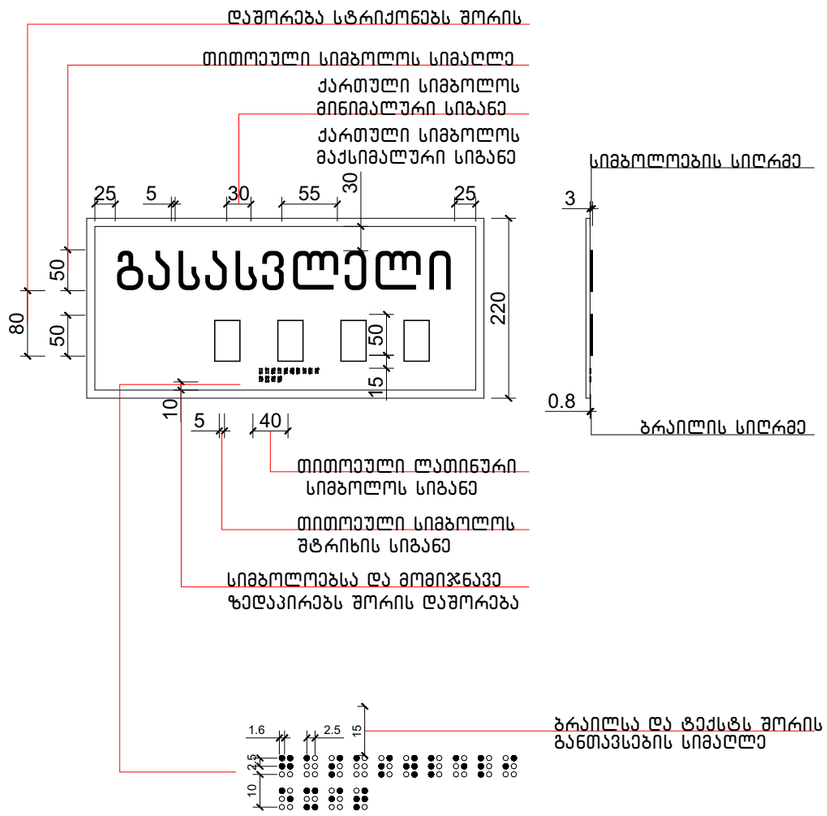


ექსპლიკაცია:

კორექტირება

| № | კორექტირება | თარიღი |
|---|---|---|
| 1 | | |
| 2 | | |
| 3 | | |
| 4 | | |
| 5 | | |
| 6 | | |
| 7 | | |
| 8 | | |

პირობითი ნიშნები:

- ნაკვეთის საზღვარი
- მოწოლითი
- იატაკის მოპირკეთება
- შემაკავებელი
- ბრილის ხაზი
- ±0.00 კონსტრუქციული ნიშნული
- ±0.00 არქიტექტურული ნიშნული

შენიშვნები

1. ნახაზში შეტანილი ყველა ცვლილება უნდა შეთანხმდეს პროექტის ავტორთან.
2. შენობის საპროექტო ნული (±0.00) ტოლია +440.11 აბსოლუტური ნიშნულის.
3. პროექტში ყველა ზომა მოცემულია სანტიმეტრებში, ნიშნულები - მეტრებში.

მისამართი

ქ. თბილისი, ბიჭვინთის ქ. III, №13

ს/კ: 01.11.04.005.194

3869 მ²

.

ნახაზის დასახელება:

დეტალები

პროექტის სახელწოდება

მრავალბინიანი საცხოვრებელი სახლის, **B** ბლოკის, არქიტექტურული პროექტი

| სტადია | პროექტი | არ |
|---|---|---|
| თანამდებობა | გვარი | ხელმოწერა |
| | | |
| არქიტექტორი | კ.ბაბულაძე | |
| არქიტექტორი | ქ.მინდიაშვილი | |

თარიღი 2021 წ.

| ფორმატი | ფურცლები | მასშტაბი |
|---|---|---|
| A-3 | A39 | 1:100 |

ნიშანი განთავსდება
გზა-ქიბის საზღვრებში
კარის მომიჯნავედ

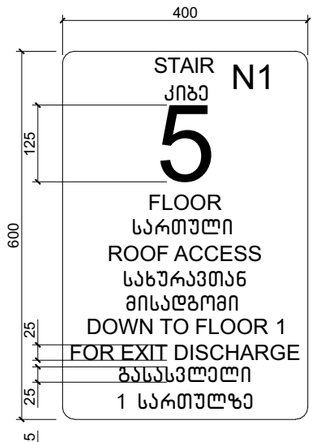


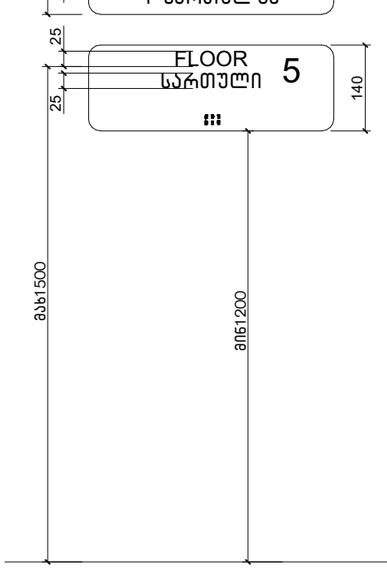


ნიშანი განთავსდება
გზა-ქიბის საზღვრებში
კარის მომიჯნავედ

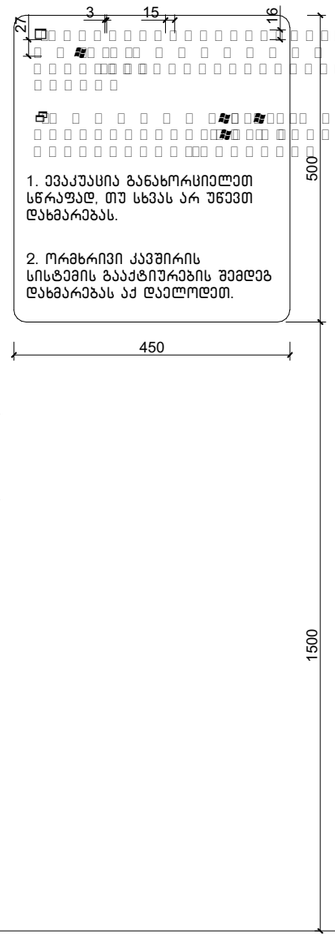


ნიშანი განთავსდება
გარე მისაწვდომ ავტოსადგომთან

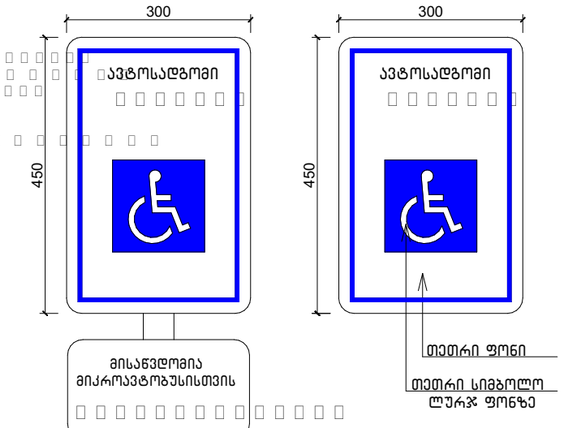


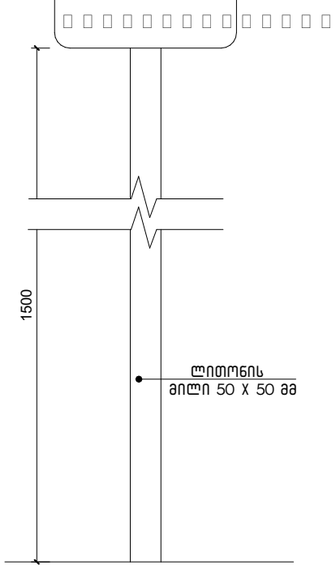


ამოსაღობადი გამაფრთხილებელი

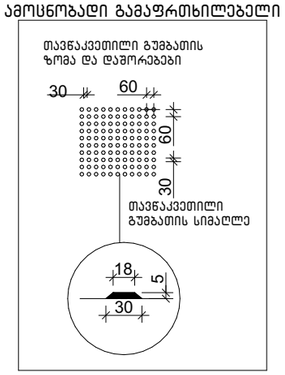


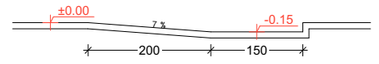


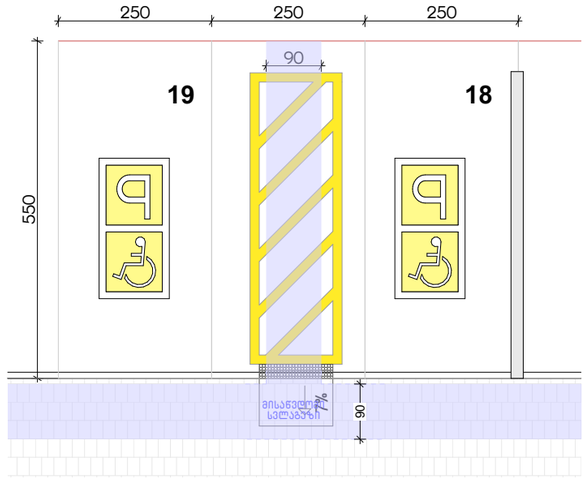


ექსპლიკაცია:

| კორექტირება | | |
|---|---|---|
| № | კორექტირება | თარიღი |
| 1 | | |
| 2 | | |
| 3 | | |
| 4 | | |
| 5 | | |
| 6 | | |
| 7 | | |
| 8 | | |

პირობითი ნიშნები:

- ნაკვეთის საზღვარი
- მონოლითი
- იატაკის მოპირკეთება
- შემავსებელი
- ჭრილის ხაზი
- ±0.00 კონსტრუქციული ნიშნული
- ±0.00 არქიტექტურული ნიშნული

შენიშვნები

1. ნახაზში შეტანილი ცვლა ცვლილება უნდა შეთანხმდეს პროექტის ავტორთან.
2. შენობის საპროექტო ნული (±0.00) ტოლია +440.11 აბსოლუტური ნიშნულის.
3. პროექტში ცვლა ზომა მოცემულია სანტიმეტრებში, ნიშნულები - მეტრებში.

მისამართი

ქ. თბილისი, ბივენიოს ქ. III, №13
ს/კ: 01.11.04.005.194
3869 მ²

ნახაზის დასახელება:

დეტალები

პროექტის სახელწოდება

მრავალბინიანი საცხოვრებელი სახლის,
**B** ბლოკის, არქიტექტურული პროექტი

| სტადია | პროექტი | არ |
|---|---|---|
| თანამდებობა | გვარი | ხელმოწერა |
| | | |
| არქიტექტორი | კ.აბულაძე | |
| არქიტექტორი | ქ.მინდიაშვილი | |

| თარიღი | 2021 წ. | |
|---|---|---|
| ფორმატი | შკალები | მასშტაბი |
| A-3 | A40 | 1:100 |