ტოპოგრაფიული გეგმა

misamarTi: qalaqi Tbilisi, isakaZis quCaN#37

sakadastro kodi: 01.10.12.017.010

farTobi: 479 kv,m

damkveTi: marex asaTiani, p/n 01024056384



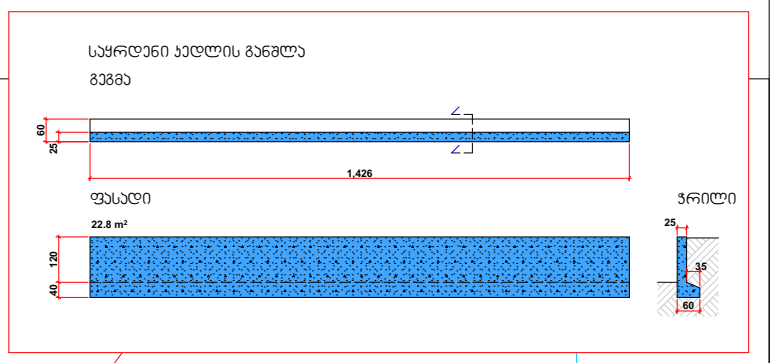



პირობითი აღნიშვნები

- საცხ. სახლი
- არასაცხ. სახლი
- ხის ღობე
- ღობე
- ქვის კედელი
- კედელი
- ელ. გადამცემი ხაზი
- სატრანსფორმატორი ჯიხური
- ხეები
- ვაზი
- ჭარდული
- მშენებარე შენობა
- ბენზოგასამართი
- ფლატე
- რეზერვუარი
- გარე განათება
- სამეთვალყურეო ჭები
- UTM (საერთაშორისო) სისტემის კოორდ.
- აღგილობ. სისტემის საშუალო კოორდ.
- რკინიგზა
- წყალგაყვანილობა
- კანალიზაცია
- სანიაღვრე
- კაშირბაბმულობა
- გაზი
- ელ. ქსელები
- გათბობა
- დრენაჟი

შპს „სი თი ჯი“		
დირექტორი		ვ.შატარიძე
კომპიუტერული უზრუნველყოფა		ვ.შატარიძე
შემსრულებელი		ვ.შატარიძე
მ. 1:500	ფორმატი: A4	14.11.2022

მის: თბილისი, დიდუბის პარკის ტერიტორია. ოფის-ცენტრი ოთახი №11

პროექტის დასახელება	მრავალბინიანი საცხოვრებელი სახლი
პროექტის ტიპი	არქიტექტურული ნაწილი
ნახაზის დასახელება	გენგეგმა
არქიტექტორი	ლუკა მაჩაბლიშვილი
მისამართი	ქ. თბილისი, ისაკაძის ქუჩა №37
	ს/კ 01.10.12.017.010
	2023 წელი

გენგეგმა

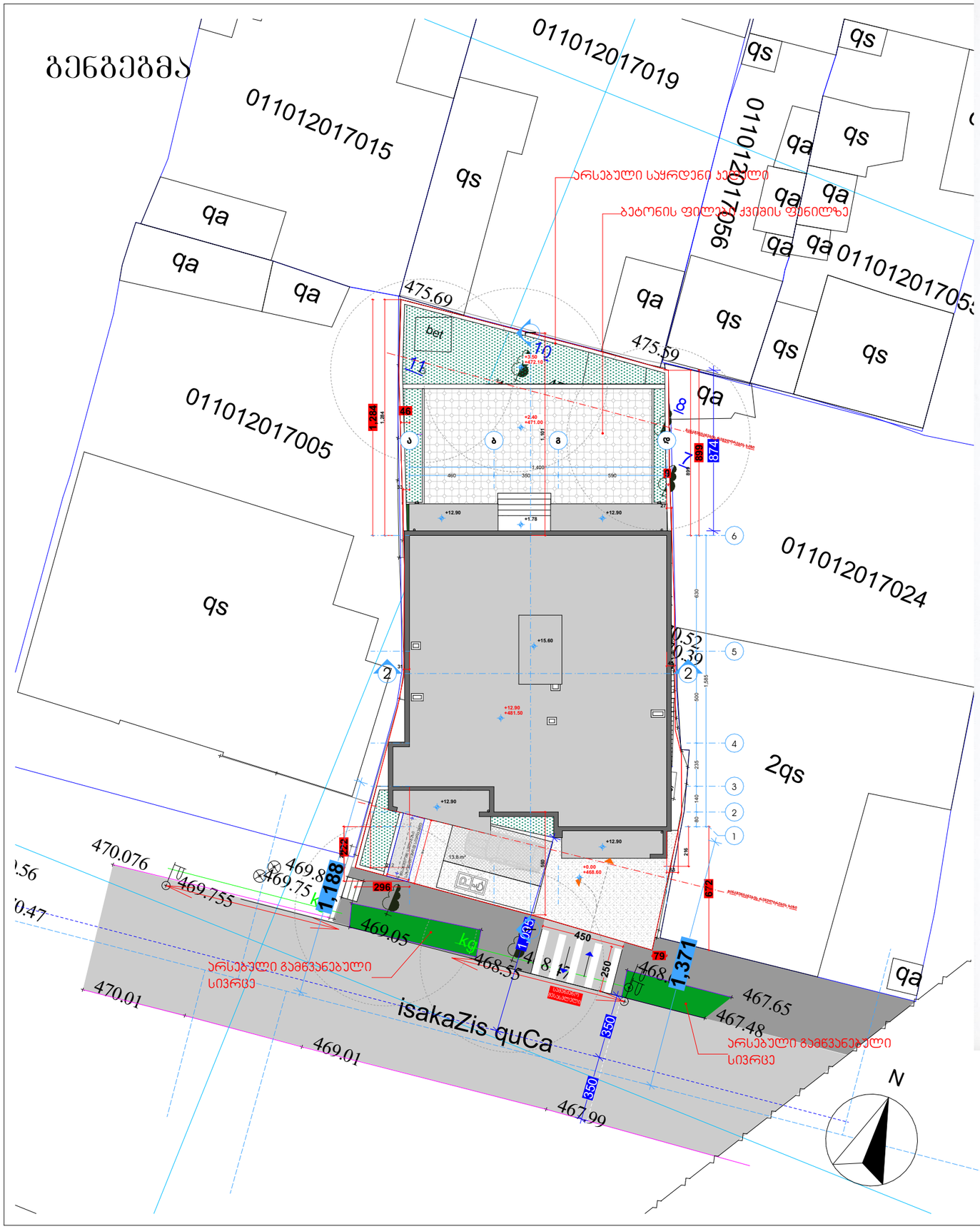

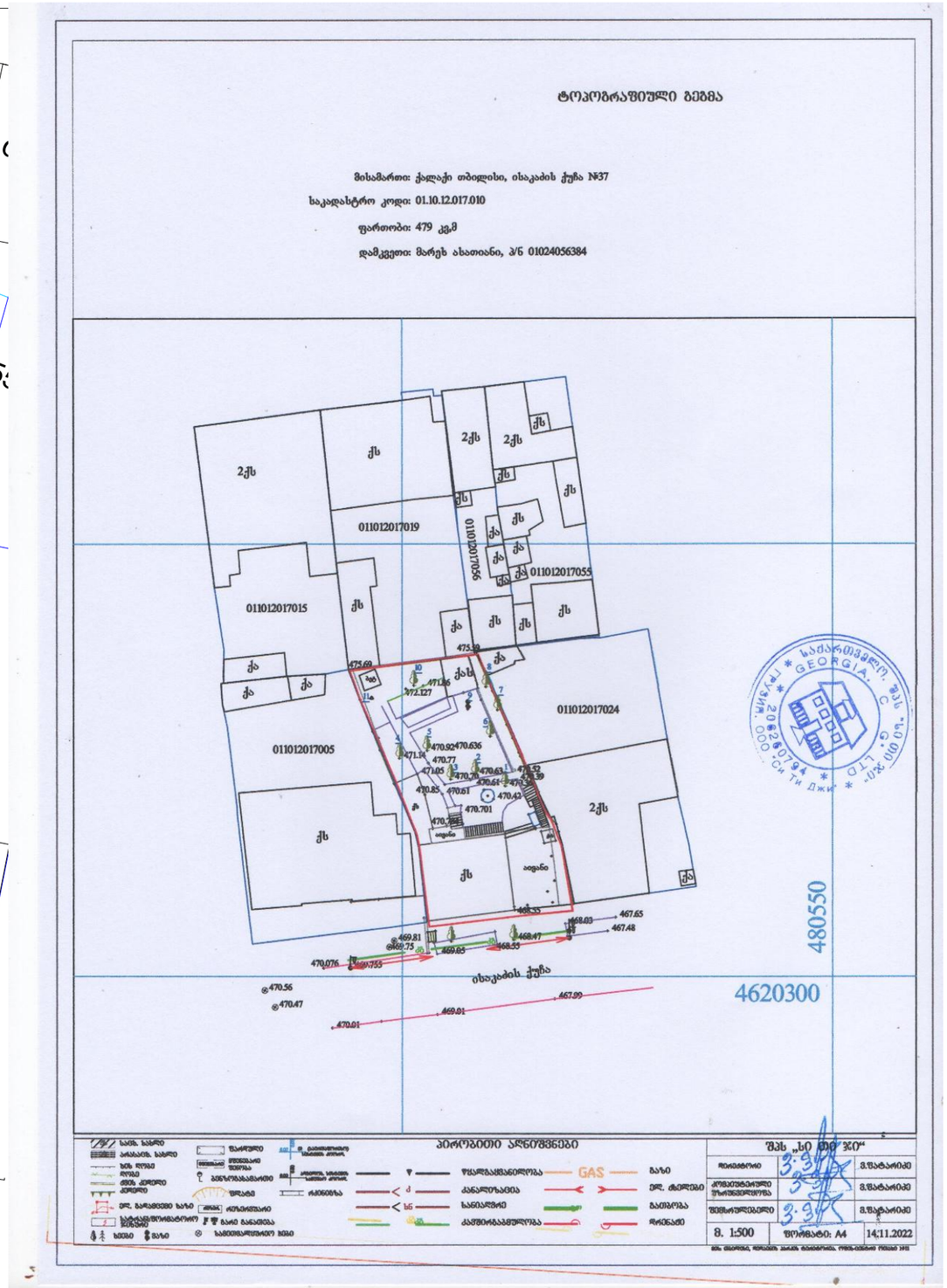

პროექტის დასახელება	მრავალბინიანი საცხოვრებელი სახლი		
პროექტის ტიპი	არქიტექტურული ნაწილი		
ნახაზის დასახელება	გენგეგმა / ტოპო		
არქიტექტორი	ლუკა მაჩაბლიშვილი		
მისამართი	ქ. თბილისი, ისაკაძის ქუჩა №37	ს/ნ 01.10.12.017.010	2023 წელი

თბილისი ენერჯი

მიცკევიჩის ქ.№18ა, თბილისი, 0194, საქართველო
ს/კ 205129617; +995 (32) 2404004; info@te.ge; www.te.ge

№ 01-77-51062-23
18 / 08 / 2023

სს „უნივერსალი"-ს დირექტორს
გიორგი ჩხაიძეს

ბატონო გიორგი,

თქვენი მიმდინარე წლის 7 აგვისტოს №01-77-51062-23 განცხადების პასუხად, რომელიც ეხება ქალაქი თბილისი, ქუჩა ვაზისუბანი №37-ში მდებარე მიწის ნაკვეთზე (საკ. კოდი №01.10.12.017.010) დაგეგმილ სამშენებლო სამუშაოებთან და გენგეგმის დამოწმებასთან დაკავშირებით კომპანიის პოზიციის დაფიქსირებას გაცნობებთ, რომ საკადასტრო ერთეულის სიახლოვეს ფიქსირდება კომპანიის კუთვნილი მიწისქვეშა დაბალი წნევის D=63 მმ-იანი გაზსადენი. შპს ,,თბილისი ენერჯი" არ არის წინააღმდეგი აწარმოოთ დაგეგმილი სამშენებლო სამუშაოები.

მოთხოვნისამებრ გიგზავნით კომპანიის ბეჭდით დამოწმებულ გენგეგმას.

წარმოგიდგენთ აღნიშნულ ტერიტორიაზე მილსადენის განლაგების სქემატურ ნახაზს.

შეთანხმება ძალაშია 6 (ექვსი) თვის ვადით.

დანართი: სქემატური ნახაზი - 1 (ერთი) ფურცელი;
გენგეგმა - 1 (ერთი) ფურცელი.

პატივისცემით,

გიგლა თამაზაშვილი
დირექტორი ტექნიკურ საკითხებში


1:250
ჩ
დ
ა
ს
D= 63 PE
D= 76
D= 100
პირობითი აღნიშვნები
შპს "თბილისი ენერჯის" საკუთრებაში არსებული მიწისქვეშა გაზსადენი
მიწის ნაკვეთი ს/კ 01.10.12.017.010
თბილისი ენერჯი
TBILISI ENERGY

ტოპოგრაფიული გეგმა

misamarTi: qalaqi Tbilisi, isakaZis quCaN#37

sakadastro kodi: 01.10.12.017.010

farTobi: 479 kv,m

damkveTi: marex asaTiani, p/n 01024056384

შეთანხმებულია — შპს თბილისი ენერჯი TBILISI ENERGY LTD

ტექნიკური დოკუმენტაცია

სარეგისტრაციო № 01-77-51062-23

18 / 08 2023 წ.



პირობითი აღნიშვნები

საცხ. სახლი	ფარდული	UTM (სახელმწიფო) სისტემის კოორდ.	
არასაცხ. სახლი	მშენებარე შენობა	წყალგაყვანილობა	გაზი
ხის ღობე	ბენზოგასამართი	აბსოლუტ. სისტემის სიმაღლე კოორდ.	
ღობე	ფლატე	კანალიზაცია	ელ. ქსელები
ქვის კედელი	რკინიგზა	სანიაღვრე	გათბობა
კედელი	რეზერვუარი	კავშირგაბმულობა	დრენაჟი
ელ. გადამცემი ხაზი	გარე განათება		
სატრანსფორმატორო ჯიხური	სამეთვალყურეო ჭები		
ხეები	ვაზი		

შპს „სი თი ჯი"		
დირექტორი		ვ.ფატარიძე
კომპიუტერული უზრუნველყოფა		ვ.ფატარიძე
შემსრულებელი		ვ.ფატარიძე
მ. 1:500	ფორმატი: A4	14.11.2022

პროექტის დასახელება	მრავალბინიანი საცხოვრებელი სახლი
პროექტის ტიპი	არქიტექტურული ნაწილი
ნახაზის დასახელება	გენგეგმა