თქვენი გადაწყვეტილება №7162008 პასუხად გაცნობებთ :

- შენიშვნა N1 გათვალისწინებულია;
- შენიშვნა N2 გათვალისწინებულია;
- შენიშვნა N3 მოთხოვნები გათვალისწინებულია. იხილეთ ნახაზები:

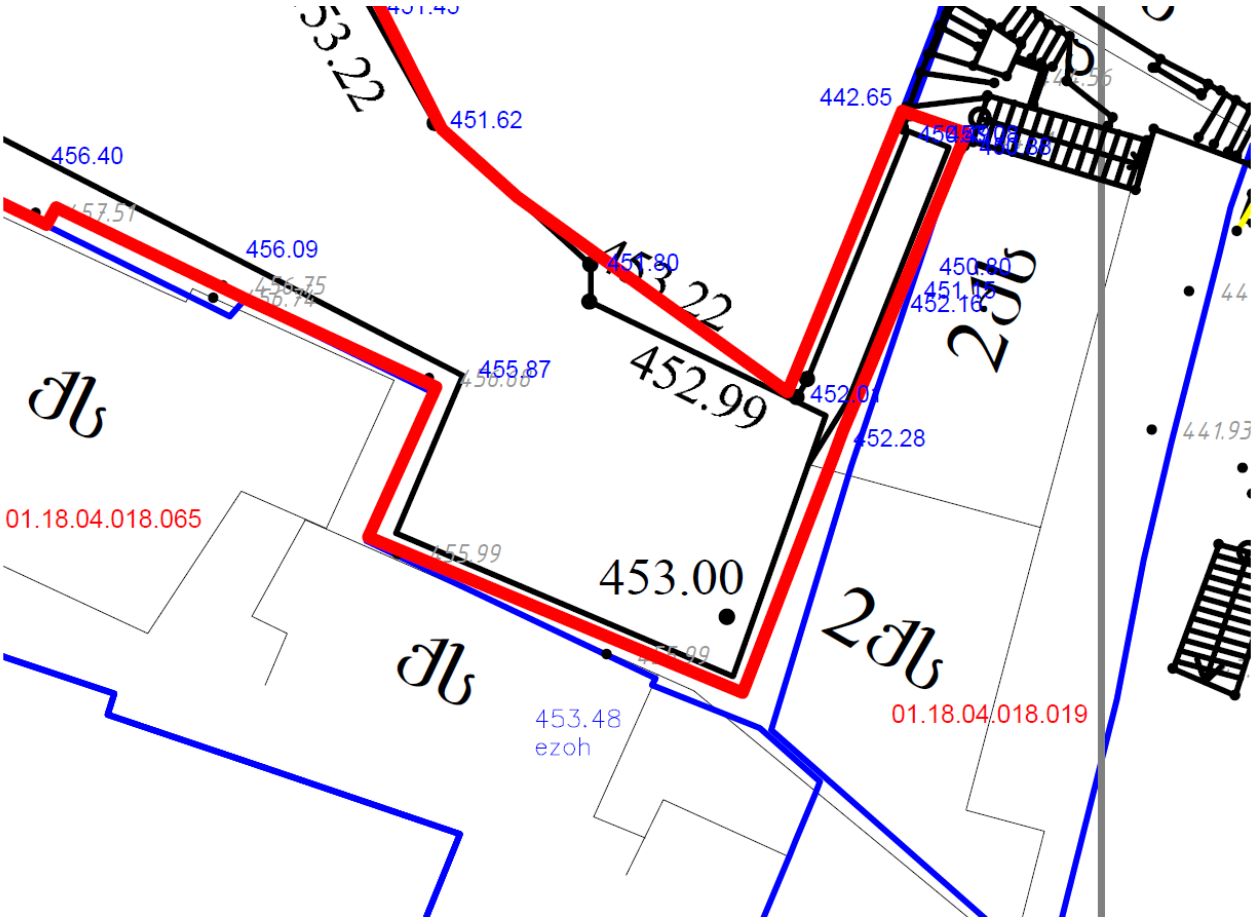

სველი ბეჭდით დამოწმებული ტოპო ანაზომის ფრაგმენტზე ჩანს,რომ არაექსპლუატირებადი ფილის ზედაპირი მდებარეობს +453.00 ნიშნულზე, ხოლო მომიჯნავე საკადასტრო ერთეულის ეზოს ზედაპირი მდებარეობს +453.48 ნიშნულზე. შესაბამისად მიწისპირა სართულის განშლაზე მითითებული კედლები სრულიად მიწის ქვეშ არის მოქცეული.



მიწის ნაკვეთის ტოპოგრაფიული
გეგმა

მისამართი:	ქ.თბილისი, ბაიზოვის ქუჩა 19, □□□□□□□ □□□□□ □□□□□ 12□
ფართობი:	3157,00 □2
დანიშნულება:	არა სასოფლო-სამეურნეო
საკადასტრო კოდი	01.18.04.018.094

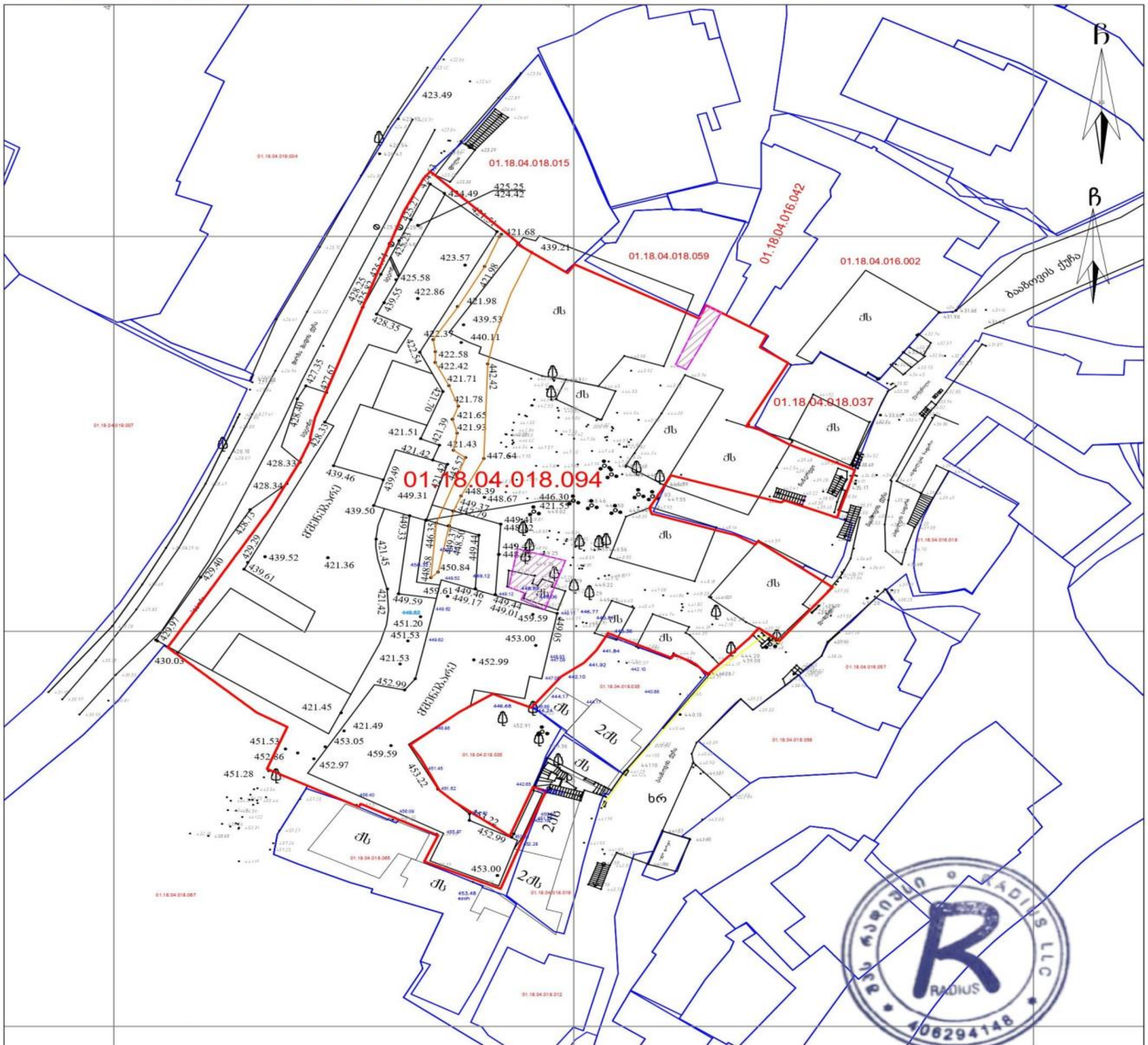

პირობითი აღნიშვნები

საცხ. შენობა	ბორდიული	წ	წყალგაყვანილობა
არასაცხ. შენობა	ხის ღობე	გ	გაზი
ფარდული	ღობე	კ	კანალიზაცია
მშენებარე შენობა	ქვის კედელი	სან	სანიაღვრე
სატრანსფორმ. ჯიხური	საყრდენი კედელი	კვ	კავშირგაბმულობა
ხეები, ბუჩქი	ფლატე		ელ. ქსელები
გარე განათება	რკინიგზა	თგ	გათბობა
	სამეთვალყურეო ჭები		მქ კომუნიკაცია დატანილია არქივის მასალების მიხედვით
	მეტ., ბეტ., ხის ბოძები		
	ელ. გადამცემი ხაზი		

შენიშვნა: რეგისტრირებული მიწის ნაკვეთის საკადასტრო საზღვარი
მომიჯნავედ რეგისტრირებული მიწის ნაკვეთის საკადასტრო საზღვარი
მიწის სამუშაოების შესრულებისას შეატყობინეთ კომუნიკაციის წარმომადგენლებს

WGS84-UTM-38N

შპს ,,რადიუსი"
ქ. თბილისი, ვაზისუბანი, ზ.პატარიძის 8, ა ბლოკი,ბინა 56
მობ: +995 577 99 28 20
LTD "radiusi"
Email: info@radiusi.ge

დირექტორი:	დ.ნამალაიძე
შეასრულა:	თ.ჭაჭვაძე
დაამუშავა:	გ.ლომინაშვილი
მასშტაბი: 1:500	12.08.2024 წ.

დამოწმებული ტოპოგეგმა

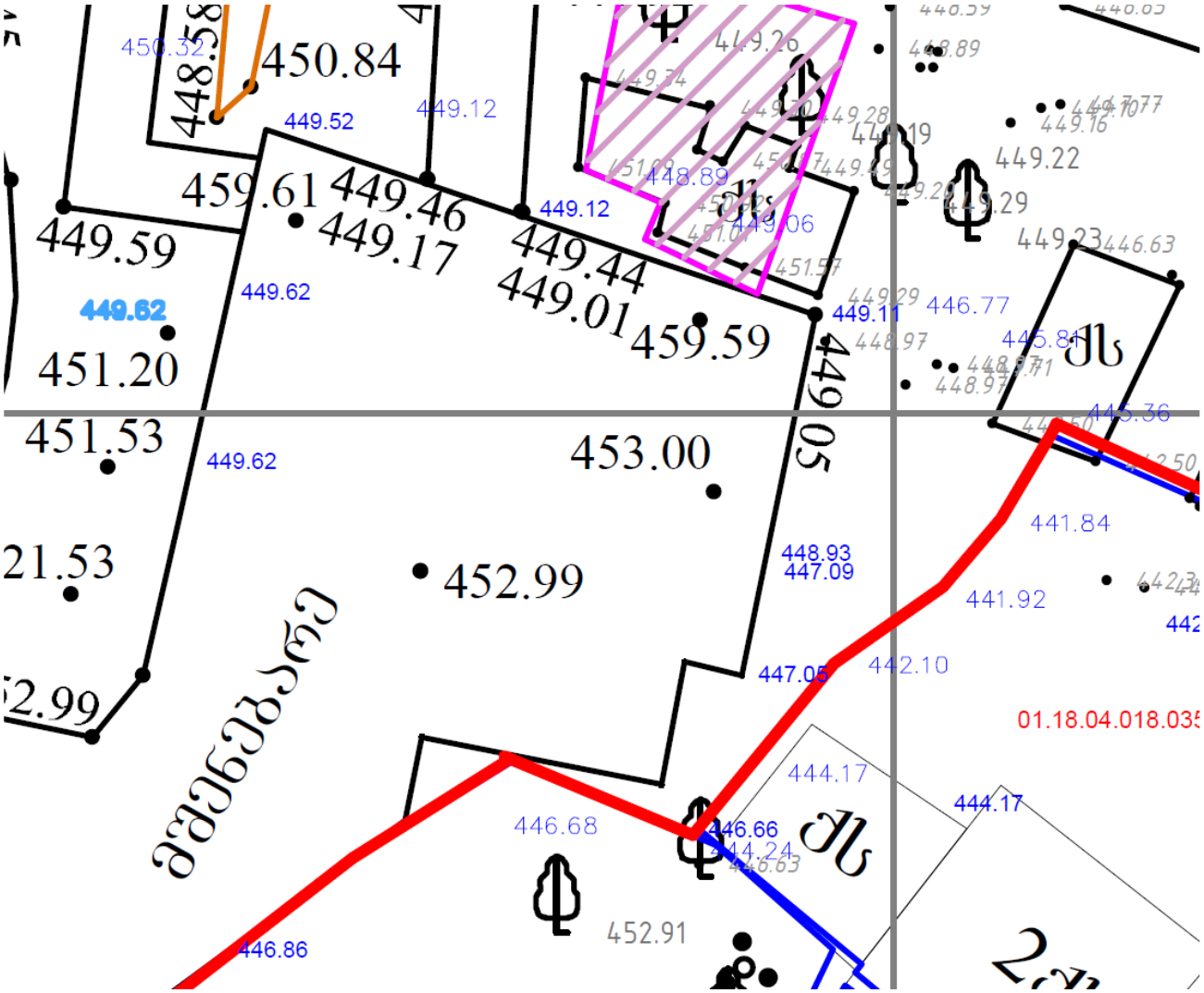

დამოწმებული ტოპოგებმის ფრაგმენტი +21.300 ნიშნულზე მდებარე სართულის ირგლივ არსებული საკვანძო ნიშნულების დატანით.

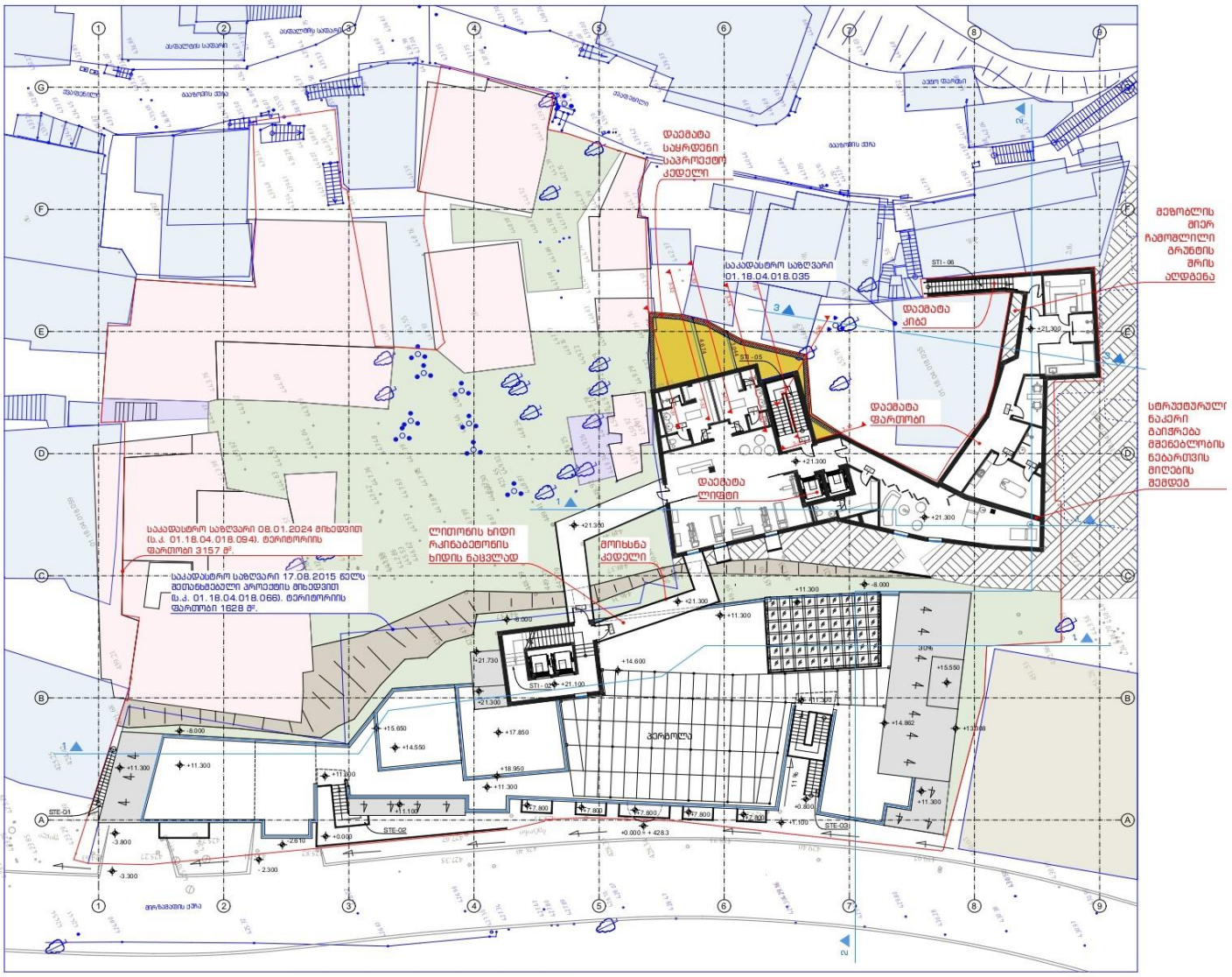

გეგმა +21.300 ნიშნულზე. ყვითელი ფერით გამოყოფილია საყრდენ კედელსა და მშენებარე შენობას შორის არსებული არეალი.

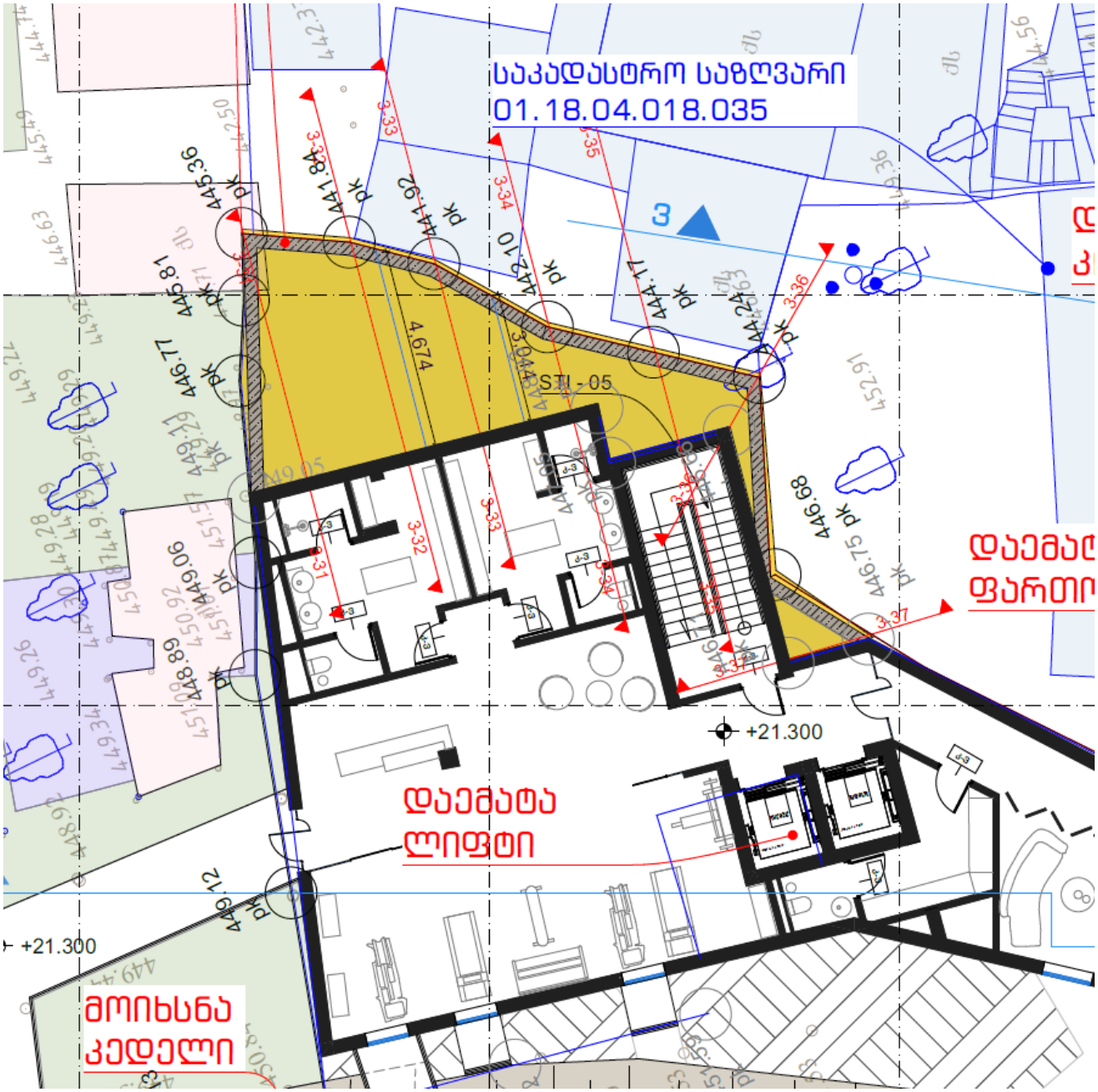

საყრდენი კედლების მოწყობის ნახაზი +21.300 ნიშნულზე გაანლაგებული სართულის მიმდებარედ.

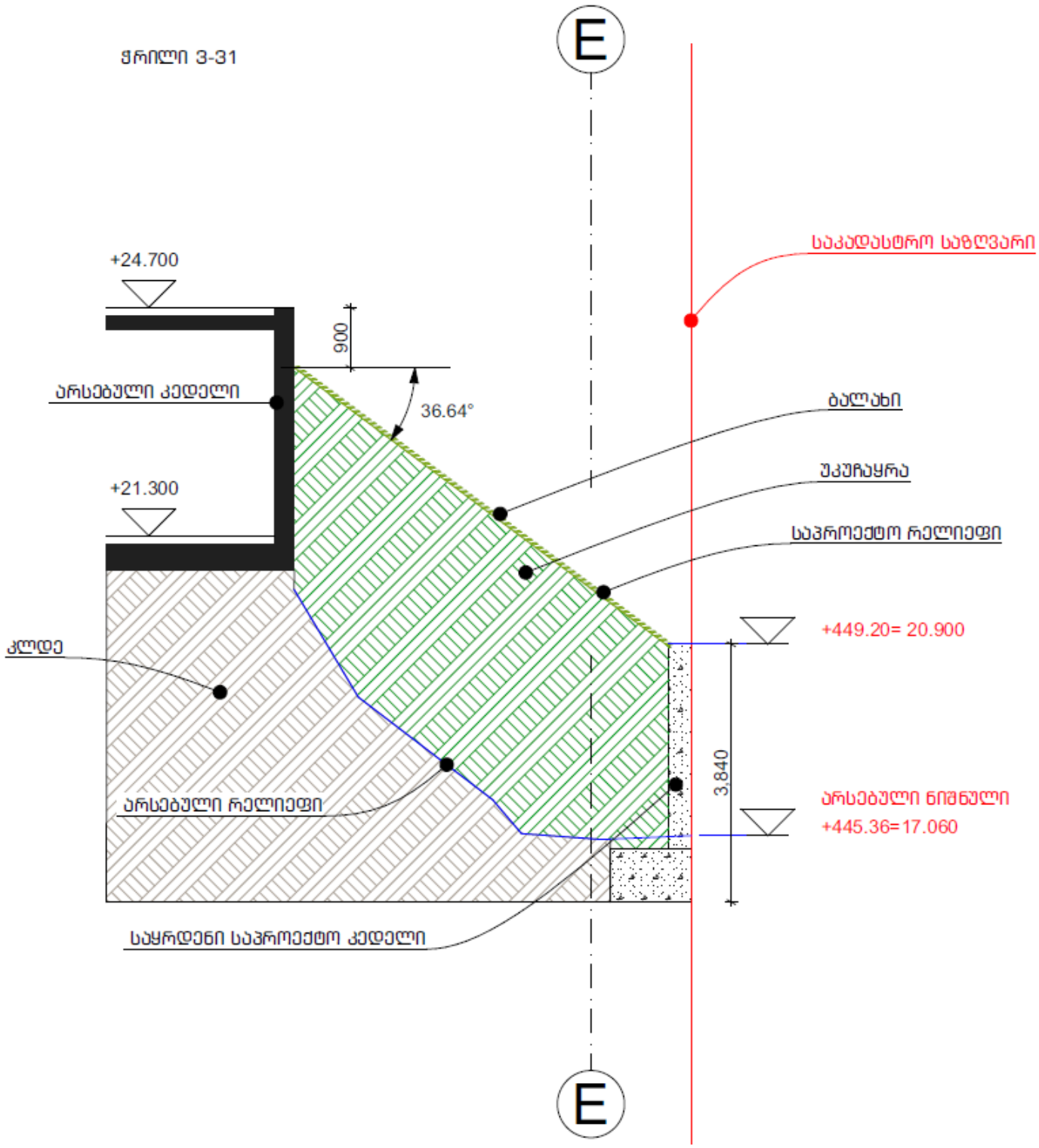
ჭრილი 3-31
E
საკადასტრო საზღვარი
+24.700
900
არსებული კედელი
36.64°
ბალახი
უკუჩაყრა
+21.300
საპროექტო რელიეფი
+449.20= 20.900
კლდე
3,840
არსებული რელიეფი
არსებული ნიშნული
+445.36=17.060
საყრდენი საპროექტო კედელი
E

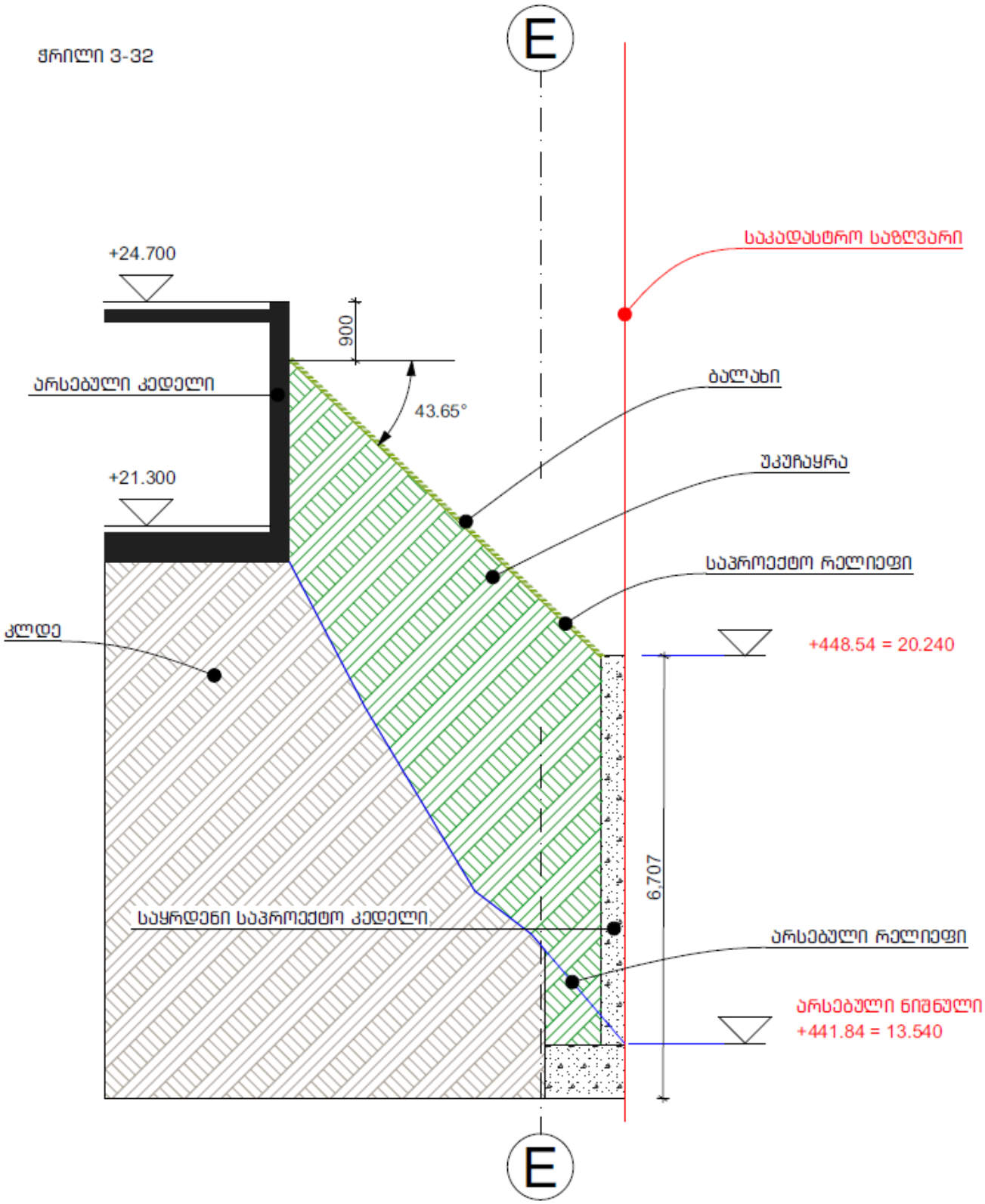
ჭრილი 3-32
E
საკადასტრო საზღვარი
+24.700
900
არსებული კედელი
43.65°
ბალახი
+21.300
უკუჩაყრა
საპროექტო რელიეფი
კლდე
+448.54 = 20.240
6,707
საყრდენი საპროექტო კედელი
არსებული რელიეფი
არსებული ნიშნული
+441.84 = 13.540
E

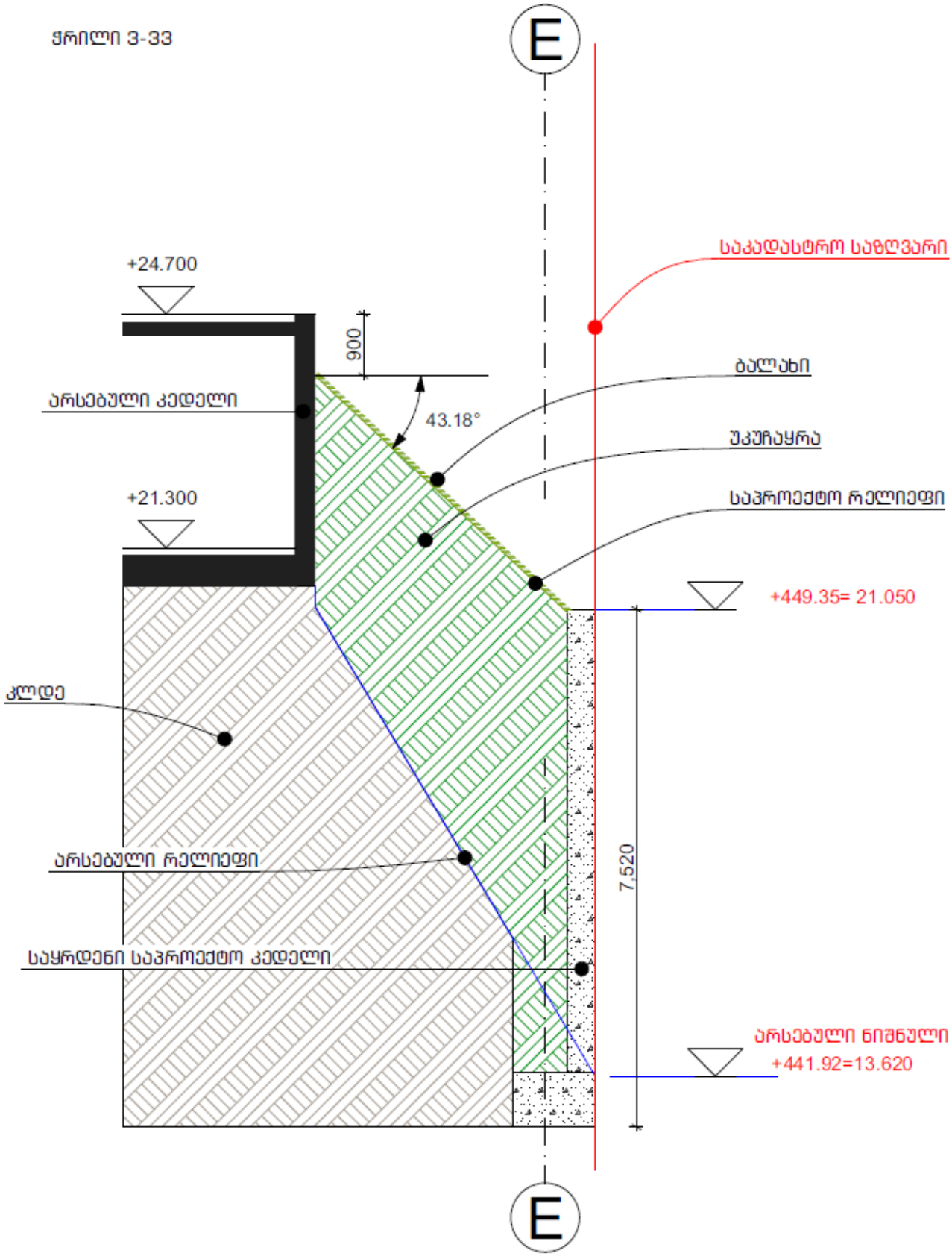
ჭრილი 3-33
E
საკადასტრო საზღვარი
+24.700
900
ბალახი
არსებული კედელი
43.18°
უკუჩაყრა
+21.300
საპროექტო რელიეფი
+449.35= 21.050
კლდე
7.520
არსებული რელიეფი
საყრდენი საპროექტო კედელი
არსებული ნიშნული
+441.92=13.620
E

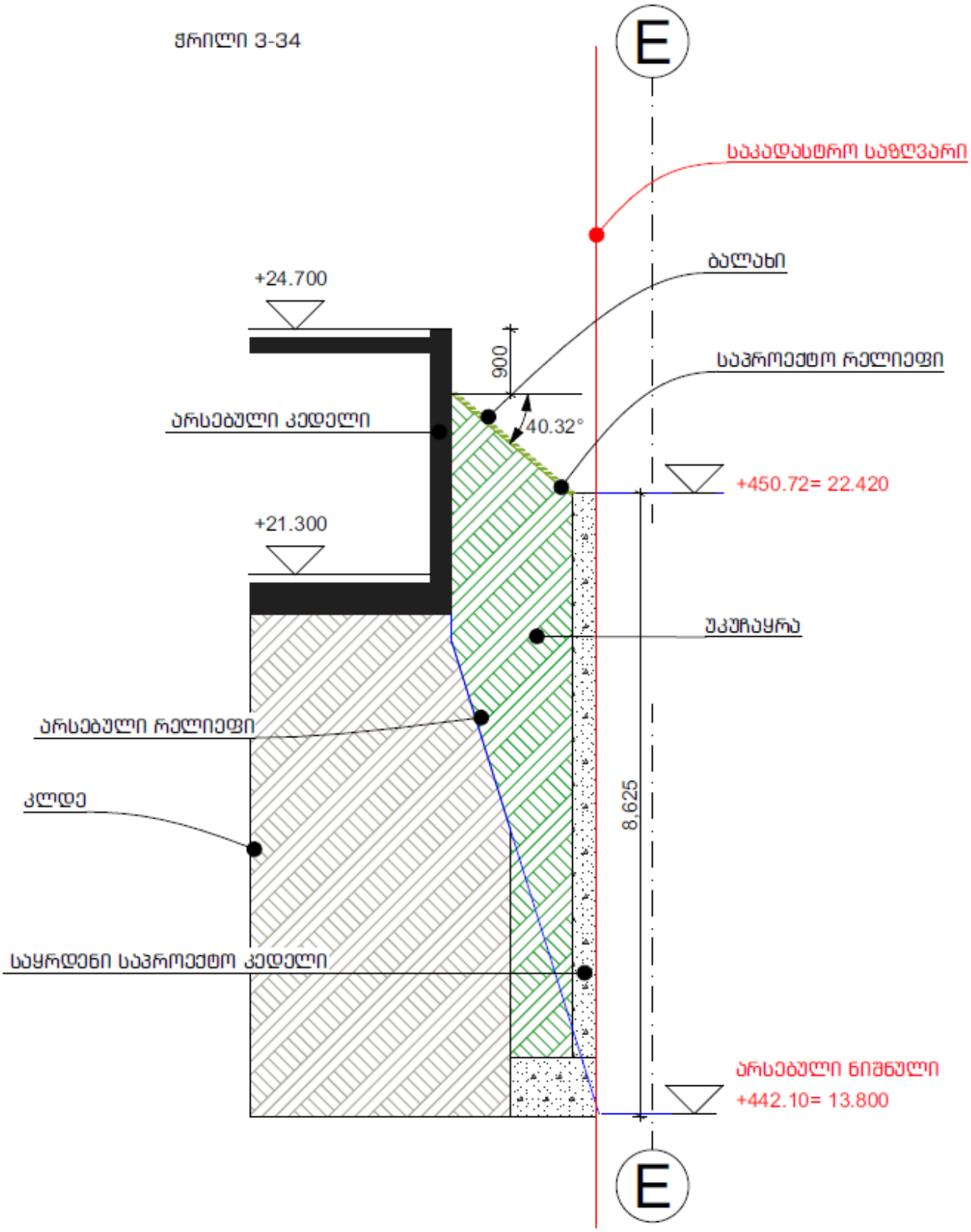
ჭრილი 3-34
E
საკადასტრო საზღვარი
ბალახი
+24.700
900
40.32°
არსებული კედელი
საპროექტო რელიეფი
+450.72= 22.420
+21.300
უკუჩაყრა
არსებული რელიეფი
კლდე
8,625
საყრდენი საპროექტო კედელი
არსებული ნიშნული
+442.10= 13.800
E

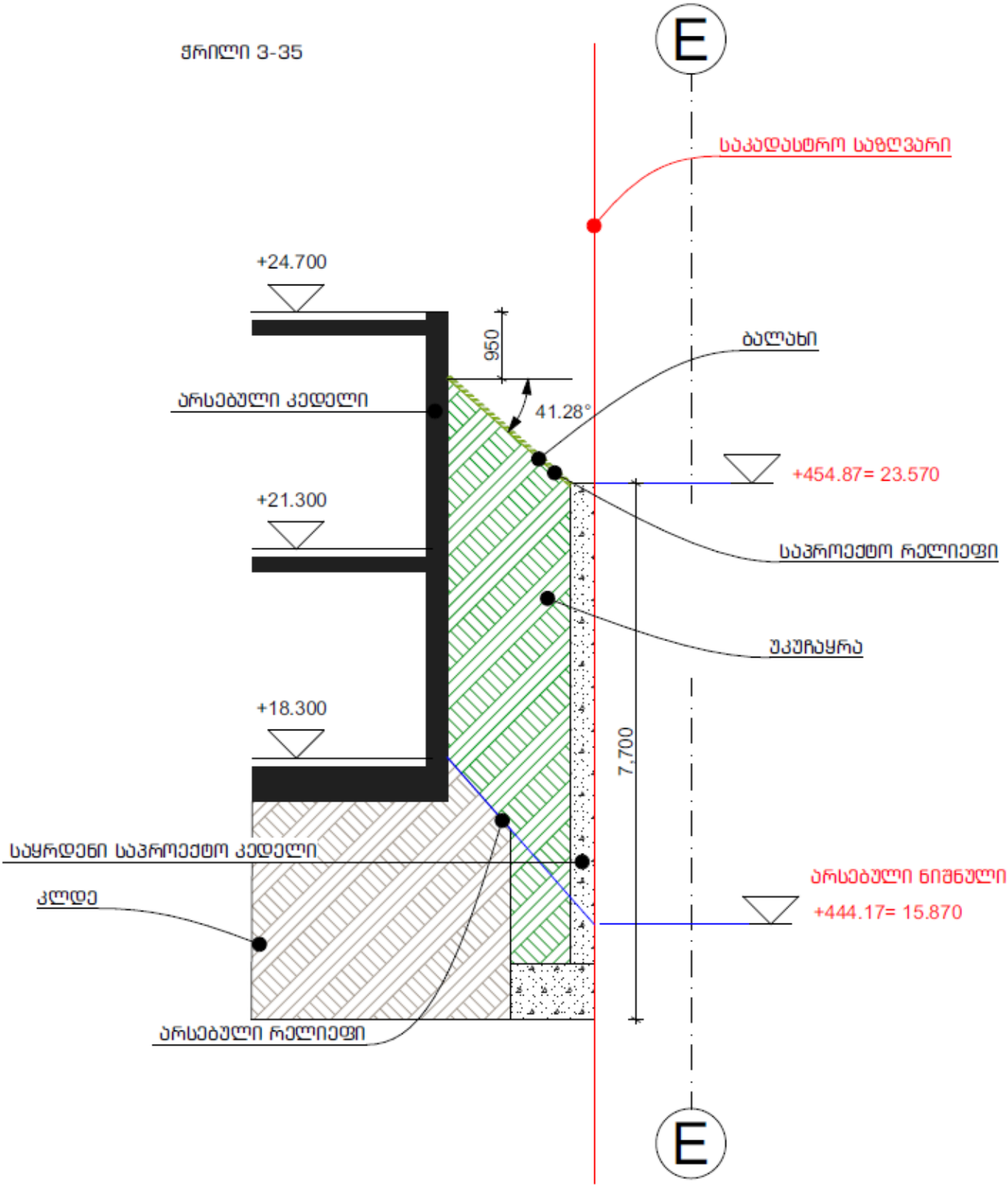
ჭრილი 3-35
E
საკადასტრო საზღვარი
+24.700
950
ბალახი
არსებული კედელი
41.28°
+454.87= 23.570
+21.300
საპროექტო რელიეფი
უკუჩაყრა
+18.300
7.700
საყრდენი საპროექტო კედელი
არსებული ნიშნული
+444.17= 15.870
კლდე
არსებული რელიეფი
E

•

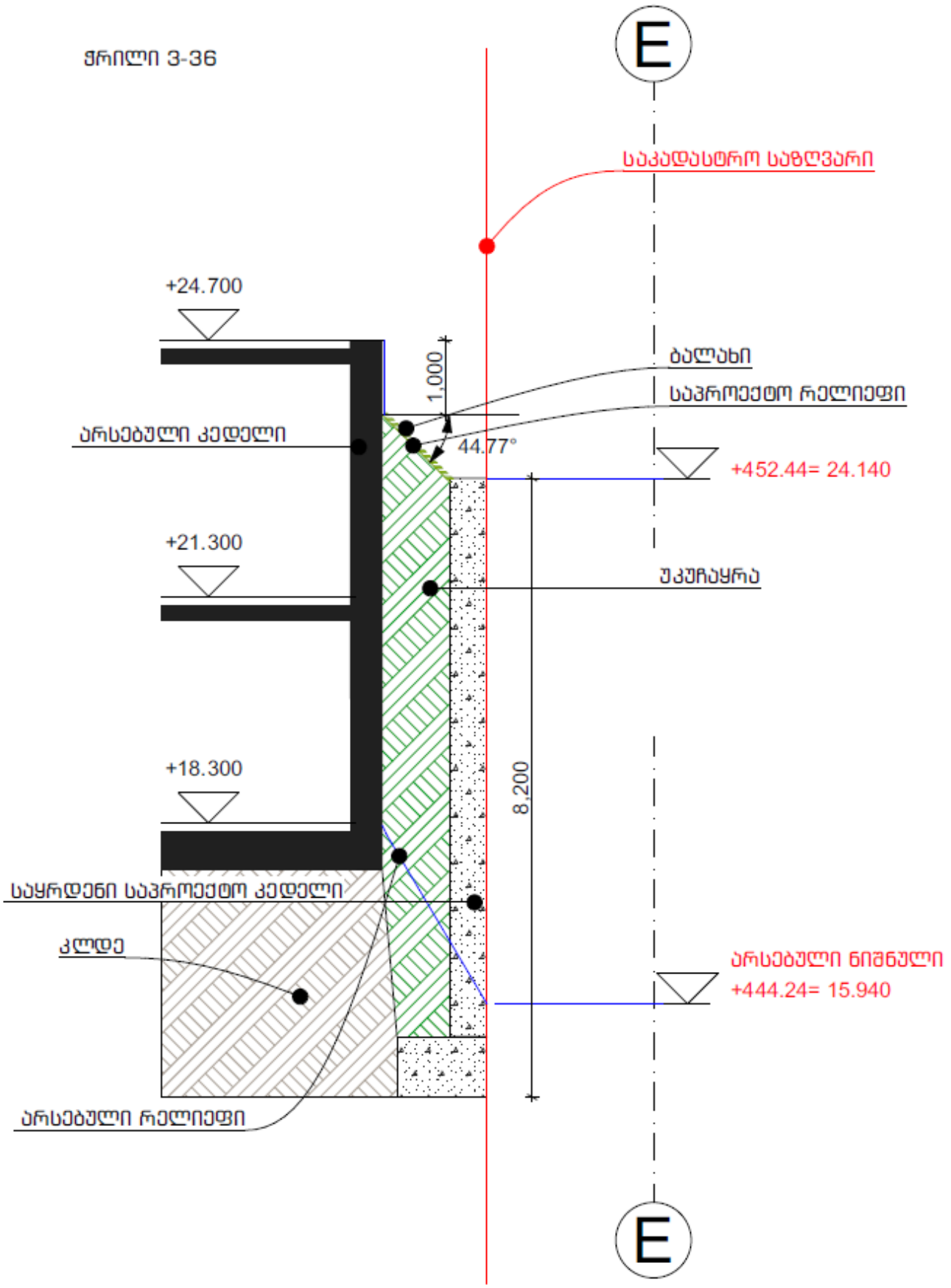
ჭრილი 3-36
E
საკადასტრო საზღვარი
+24.700
1,000
ბალახი
საპროექტო რელიეფი
არსებული კედელი
44.77°
+452.44= 24.140
+21.300
უკუჩაყრა
+18.300
8,200
საყრდენი საპროექტო კედელი
კლდე
არსებული ნიშნული
+444.24= 15.940
არსებული რელიეფი
E

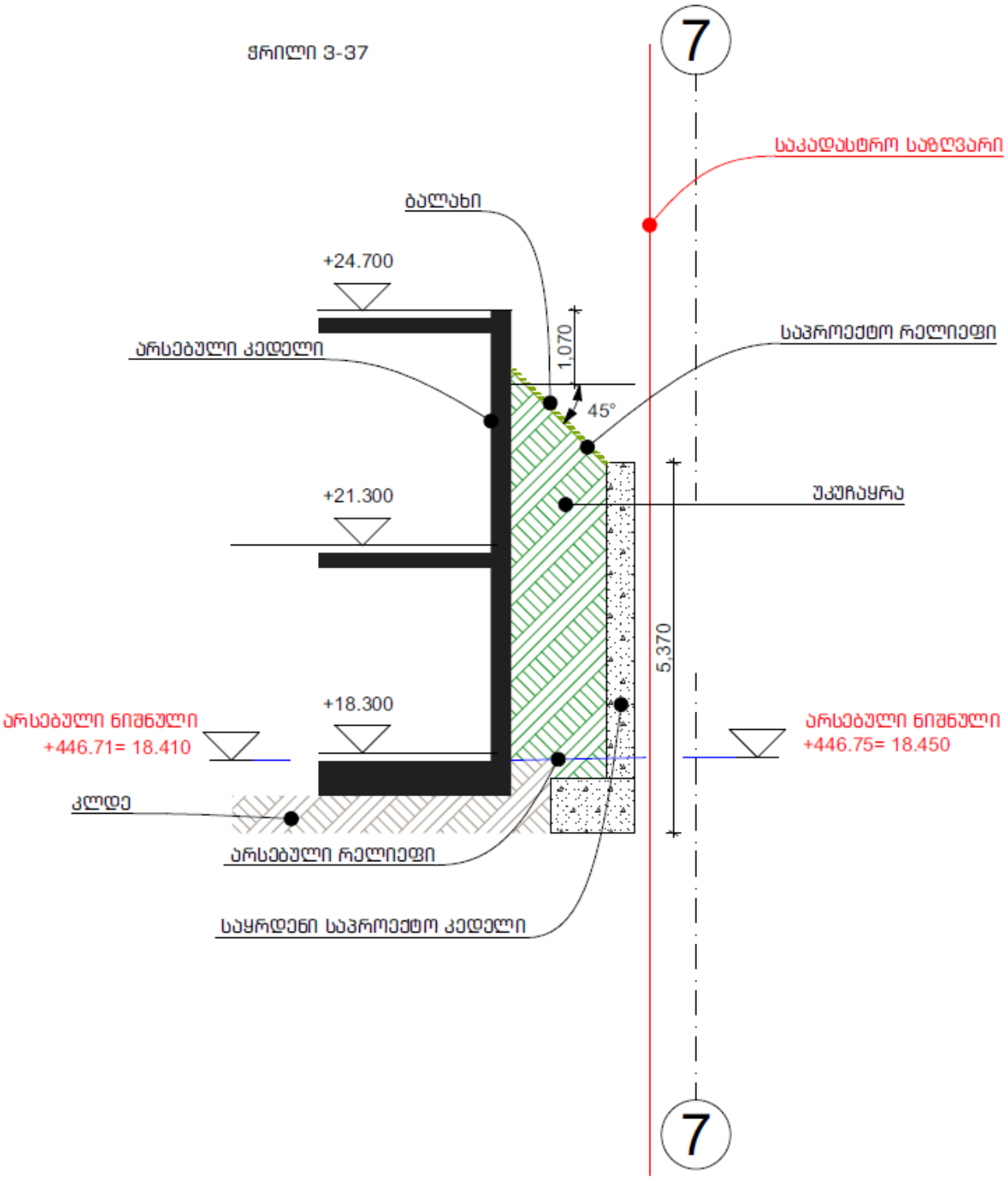
ჭრილი 3-37
7
საკადასტრო საზღვარი
ბალახი
+24.700
არსებული კედელი
1,070
45°
საპროექტო რელიეფი
+21.300
უკუჩაყრა
5,370
+18.300
არსებული ნიშნული
+446.71= 18.410
არსებული ნიშნული
+446.75= 18.450
კლდე
არსებული რელიეფი
საყრდენი საპროექტო კედელი
7

- შენიშვნა N4-ა გათვალისწინებულია;
- შენიშვნა N4-ბ გათვალისწინებულია;
- შენიშვნა N4-გ. ჩვენი აზრით შეუსაბამობა +21.300 ნიშნულსა და ჭრილს შორის არ არის. გთხოვთ იხილოთ ნახაზი;

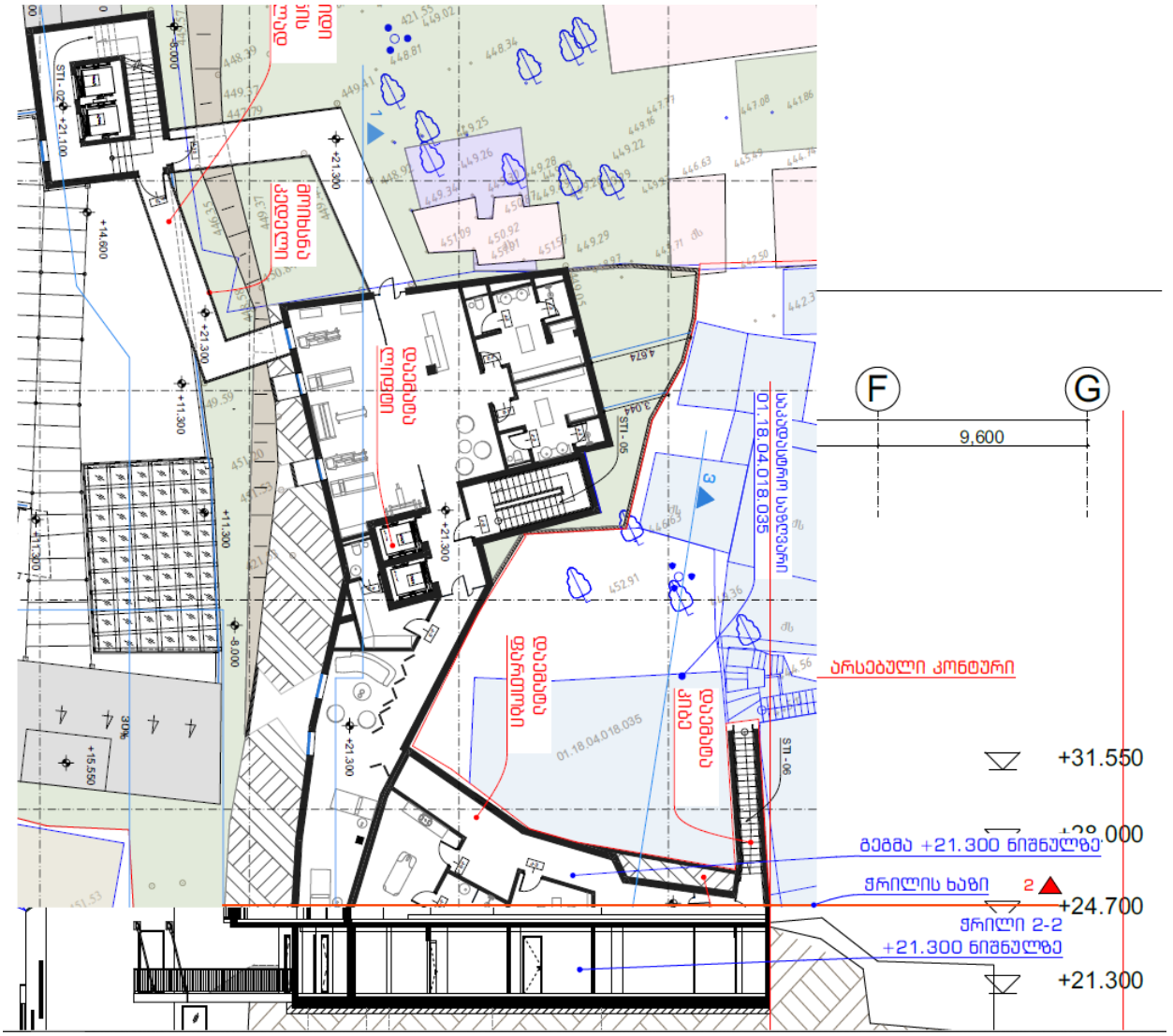

- შენიშვნა N4-დ გათვალისწინებულია;
- შენიშვნა N5 გათვალისწინებულია;