ქალაქ თბილისის მუნიციპალიტეტის საჯარო სამართლის იურიდიული პირი – ქალაქ თბილისის მუნიციპალიტეტის ტრანსპორტისა და ურბანული განვითარების სააგენტო

წერილის ნომერი: **16-01240994493**
გაცემის თარიღი: **08/04/2024**

ადრესატი: ირაკლი თანდილაშვილი
პირადი ნომერი: 20001067483
მისამართი: საქართველო, თელავის მუნიციპალიტეტი, ქალაქი თელავი, 9 აპრილის ქუჩა, N 29

ქალაქ თბილისის მუნიციპალიტეტის სსიპ - ქალაქ თბილისის მუნიციპალიტეტის ტრანსპორტისა და ურბანული განვითარების სააგენტომ განიხილა 2024 წლის 5 აპრილის № 01240964092-16 განცხადება, რომელთან დაკავშირებითაც გაცნობებთ შემდეგს:

დაკმაყოფილდეს 2024 წლის 5 აპრილის № 01240964092-16 განცხადება და შეთანხმდეს ქალაქ თბილისში, გმირი კურსანტების ქუჩა N10-ში არსებულ მიწის ნაკვეთზე (საკადასტრო კოდი: N 01.11.05.030.002) საგზაო მოძრაობის ორგანიზების სქემა თანდართულ ბმულზე არსებული დანართის შესაბამისად.

შესასვლელ-გამოსასვლელი გზის მოწყობის პერიოდში სქემა სააგენტოს მიერ შეთანხმებულია, იმ პირობით, რომ გზის მოწყობის სამუშაოები იწარმოებს მშენებლობის დასრულების შემდგომ 5(ხუთი) ღამის განმავლობაში. სამუშაოების წარმოების დაწყების შესახებ სააგენტოს შეატყობინებთ აღნიშნულზე 5(ხუთი) სამუშაო დღით ადრე, მხოლოდ ღამის საათებში, 00:00 სთ-დან 06:00 სთ-მდე, ხოლო დღის განმავლობაში მოხსნილი იქნება სქემით გათვალისწინებული ყველა შეზღუდვა და ავტომობილები შეძლებენ უსაფრთხოდ და შეუფერხებლად გადაადგილებას.

საგზაო მოძრაობის ორგანიზების სქემები შეთანხმებულია იმ პირობით, რომ სამშენებლო ტექნიკა იმოძრავებს მოქმედი სამართლებრივი დადგენილი წესით.

სააგენტოს მიერ აღნიშნული საგზაო მოძრაობის ორგანიზების სქემა ითვლება შეთანხმებულად ქ. თბილისის მუნიციპალიტეტის სსიპ ქონების მართვის სააგენტოში აღნიშნულ სამუშაოებზე თანხმობის მისაღებად შესაბამისი განცხადების წარდგენისა და ნებართვის მიღების შემთხვევაში.

ასევე გაცნობებთ, რომ საჭიროების შემთხვევაში, სსიპ ტრანსპორტისა და ურბანული განვითარების სააგენტო იტოვებს უფლებამოსილებას, მოითხოვოს სამუშაოების პერიოდში არსებული სიტუაციის საგზაო მოძრაობის ორგანიზების სქემის ალტერნატიული ვარიანტის წარმოდგენა.

სამუშაოების მიმდინარეობის პერიოდში, საგზაო მოძრაობის ორგანიზების დროებითი სქემის მიხედვით გათვალისწინებული საგზაო ნიშნები უნდა განთავსდეს მოძრავ დგარზე, რათა არ დაზიანდეს მიმდებარე ტერიტორიაზე არსებული ინფრასტრუქტურა.

იმ შემთხვევაში, თუ სამუშაოებისათვის საჭირო დროებითი და არსებული საგზაო ნიშნები ეწინააღმდეგება/ხელს უშლის ერთმანეთს, საჭიროა უკვე არსებული საგზაო ნიშნები შეიფუთოს, ხოლო სამუშაოს დასრულებისთანავე დემონტაჟი უნდა გაუკეთდეს დროებით დამონტაჟებულ საგზაო მოძრაობის ორგანიზების ტექნიკურ საშუალებებს და ქუჩის სავალი ნაწილი (ყველა შეფუთული ნიშნის ჩათვლით) მოყვანილი იქნას პირვანდელ მდგომარეობაში.

დამატებით გაცნობებთ, რომ თუ მშენებლობის პერიოდში, საპროექტო ტერიტორიის მიმდებარედ, ხორციელდება სხვა სამშენებლო სამუშაოები და დროებითი საგზაო ნიშნები, რომლებიც განთავსებულია სხვა, ნებართვის მქონე, შემსრულებელი კომპანიის მიერ და კვეთს/ეწინააღმდეგება თქვენს მიერ დასამონტაჟებელ საგზაო ნიშნებს, დროებითი საგზაო ნიშნები დაიტანოთ საჭიროებისამებრ და აუცილებლობის შემთხვევაში, სამუშაოები განახორციელოთ უკვე განთავსებული დროებითი საგზაო ნიშნების გამოყენებით. ხოლო, სხვა შემსრულებლის მიერ, სამუშაოების დასრულებისა და ნიშნების დემონტაჟის შემთხვევაში, უზრუნველყოთ თქვენი საგზაო ნიშნების სრულად მონტაჟი, მოცემული პირობების შესაბამისად.

საგზაო მოძრაობის ორგანიზების სქემის ცვლილება საჭიროებს შეთანხმებას სააგენტოსთან.

გადაწყვეტილების გასაჩივრება, დაინტერესებული მხარის მიერ, შესაძლებელია ამ გადაწყვეტილების გაცნობიდან ერთი თვის ვადაში ქალაქ თბილისის მუნიციპალიტეტის მერთან (მისამართი: ჟ. შარტავას ქუჩა N7) კანონმდებლობით დადგენილი წესით.

საქართველოს ზოგადი ადმინისტრაციული კოდექსის 63-ე მუხლის შესაბამისად ძალადაკარგულად გამოცხადდეს სსიპ - ტრანსპორტისა და ურბანული განვითარების სააგენტოს 2023 წლის 23 ივნისის წერილით N16-01231743033 შეთანხმებული საგზაო მოძრაობის ორგანიზების სქემა.

დანართი: სსიპ - ტრანსპორტისა და ურბანული განვითარების სააგენტოს მიერ შეთანხმებული საგზაო მოძრაობის ორგანიზების სქემები იხილეთ თანდართულ ბმულზე :

https://cloud.msda.ge/index.php/s/mxWIald7OfqGZ7R

პატივისცემით,

ვიქტორ წილოსანი

სააგენტოს უფროსი

გამოყენებულია კვალიფიციური
ელექტრონული ხელმოწერა/
ელექტრონული შტამპი

საქართველოს შინაგან საქმეთა სამინისტროს
საპატრულო პოლიციის დეპარტამენტი

MINISTRY OF INTERNAL AFFAIRS OF GEORGIA
PATROL POLICE DEPARTMENT

10/04/2024

MIA 6 24 01077145

მოქალაქე ირაკლი თანდილაშვილს
თელავის მუნიციპალიტეტი, ქალაქი თელავი, 9 აპრილის ქუჩა, N 29
ასლი: შსს საპატრულო პოლიციის დეპარტამენტის
ქ. თბილისის მთავარ სამმართველოს

ბატონო ირაკლი,

შსს საპატრულო პოლიციის დეპარტამენტში განხილულ იქნა თქვენი განცხადება, რომელშიც ითხოვთ, ქალაქ თბილისში, გმირი კურსანტების ქუჩა N10-ში არსებულ მიწის ნაკვეთზე (ს/კ: 01.11.05.030.002) შესასვლელ-გამოსასვლელი გზის, სამშენებლო დამცავი ღობის მოწყობის და საგზაო-სატრანსპორტო ინფრასტრუქტურის ნაკადების მიმართულების საგზაო მოძრაობის ორგანიზაციის წარმოდგენილი დროებითი და მუდმივი სქემების შეთანხმებას.

ვითვალისწინებთ რა, ს.ს.ი.პ. ტრანსპორტისა და ურბანული განვითარების სააგენტოს (2024 წლის 8 აპრილის : 16-01240994493) თანხმობას შსს საპატრულო პოლიციის დეპარტამენტი ითანხმებს (საგზაო მოძრაობის უსაფრთხოების კუთხით) წარმოდგენილ დროებითი და მუდმივი მოძრაობის ორგანიზაციის სქემებს და არ არის წინააღმდეგი განახორციელოთ აღნიშნული სამუშაოები შემდეგი პირობების დაცვით:

- ქვეითად მოსიარულეთა უსაფრთხოების მიზნით დამცავი ღობის ფარგლებში მოეწყოს ქუჩის სავალი ნაწილის მხრიდან ქვეითად მოსიარულეთა ბილიკი, ღობე გზის სავალი ნაწილის მხრიდან გადაიხუროს და ღამის საათებში განათდეს;
- შესასვლელ-გამოსასვლელი გზის მოწყობის პერიოდში სქემა სააგენტოს მიერ შეთანხმებულია, იმ პირობით, რომ გზის მოწყობის სამუშაოები იწარმოებს მშენებლობის დასრულების შემდგომ 5(ხუთი) ღამის განმავლობაში. სამუშაოების წარმოების დაწყების შესახებ სააგენტოს შეატყობინებთ აღნიშნულზე 5(ხუთი) სამუშაო დღით ადრე, მხოლოდ ღამის საათებში, 00:00 სთ-დან 06:00 სთ-მდე, ხოლო დღის განმავლობაში მოხსნილი იქნება სქემით გათვალისწინებული ყველა შეზღუდვა და ავტომობილები შეძლებენ უსაფრთხოდ და შეუფერხებლად გადაადგილებას.
- საგზაო მოძრაობის ორგანიზების სქემები შეთანხმებულია იმ პირობით, რომ სამშენებლო ტექნიკა იმოძრავებს მოქმედი სამართლებრივი დადგენილი წესით.
- სამშენებლო ობიექტზე მისასვლელი გზა (სამუშაოების განხორციელების პროცესში) აღიჭურვოს მოძრაობის რეგულირების ტექნიკური საშუალებებით შეთანხმებული სქემების შესაბამისად, ხოლო მიმდებარე ტერიტორიაზე არსებულ მოძრაოის ორგანიზების ტექნიკურ საშუალებებს გაუკეთდეს დროებით დემონტაჟი ან შეიფუთოს;

0190, თბილისი, ნოე რამიშვილის ქ. №38
№38, Noe Ramishvili St. 0190, Tbilisi, Georgia
ტელ./Tel.: (+995 032) 2 41 42 42
ფაქსი/Fax: (+995 032) 2 41 85 02
E-mail: patrolinfo@mia.gov.ge

- საგზაო მოძრაობის რეგულირებისთვის და ფეხით მოსიარულეთა უსაფრთხო გადაადგილების მიზნით სამუშაოების მწარმოებლის მიერ გამოყოფილ იქნეს სპეც. ტანსაცმლით და ალმით აღჭურვილი საჭირო რაოდენობის თანამშრომელი;
- დაცული იქნას გზის სავალი ნაწილის სისაუფთავე, არ დაუშვათ სამშენებლო მასალისა და ტექნიკის გზის სავალ ნაწილზე განთავსება;
- სამუშაოების დასრულებისთანავე ფეხით მოსიარულეთა ბილიკი მოყვანილ იქნას არსებული სტანდარტის შესაბამისად, დროებითი მოძრაობის რეგულირების ტექნიკურ საშუალებებს გაუკეთდეს დემონტაჟი და გზის მიერთების ადგილები აღიჭურვოს მოძრაობის რეგულირების ტექნიკური საშუალებებით შეთანხმებული საგზაო მოძრაობის ორგანიზაციის სქემების შესაბამისად;
- სამუშაოების დაწყების შესახებ წინასწარ ეცნობოს ქ. თბილისის მუნიციპალიტეტის მერიის სსიპ ქონების მართვის სააგენტოს და შსს საპატრულო პოლიციის დეპარტამენტის სამორიგეო ნაწილს (241–85–04; 241–85–05).

მეორე ადრესატს: გთხოვთ, უზრუნველყოთ კონტროლის დაწესება წერილში მითითებულ პირობების შესრულებაზე და მოძრაობის რეგულირების ტექნიკური საშუალებების განთავსების მდგომარეობაზე. შეუსრულებლობის შემთხვევაში გაატარეთ ზომები საქართველოს ადმინისტრაციულ სამართალდარღვევათა კოდექსის 134 მუხლით გათვალისწინებული მოთხოვნების შესაბამისად.

დანართი: სქემა 1 ფაილად

პატივისცემით,

საპატრულო პოლიციის დეპარტამენტი /
საორგანიზაციო სამმართველო / საგზაო მოძრაობის
ზედამხედველობის განყოფილება
განყოფილების უფროსი
ბარბაქაძე დავით

გაცემის თარიღი

15.04.2024

განხილვის საგანი :	სამუშაოების წარმოებაზე აქტის გამოცემა
დაინტერესებული პირი :	ირაკლი თანდილაშვილი 20001067483
წარმოების საფუძველი :	განცხადება №: QN11028825
გასაჩივრების წესი :	ამ ბრძანების გასაჩივრება შესაძლებელია დაინტერესებული პირის მიერ, საქართველოს კანონმდებლობით დადგენილი წესით, მისი გაცნობიდან 1 (ერთი) თვის ვადაში, ქალაქ თბილისის მუნიციპალიტეტის მერთან (მისამართი: ქ. თბილისი, შარტავას ქ. №7)
აქტის მოქმედების ვადა :	აქტი ძალაშია გამოქვეყნებისთანავე

სააგენტოს გადაწყვეტილება № QN11028825

1. დაკმაყოფილდეს განმცხადებლის წერილობითი თხოვნა და მიეცეს თანხმობა განახორციელოს ქ. თბილისში, გმირი კურსანტების ქუჩის (ს/კ: 01.11.05.030.002) მიმდებარედ, ქალაქ თბილისის მუნიციპალიტეტის ტერიტორიაზე გზის მოწყობის მიზნით საჭირო სამუშაოები, დანართში მონიშნულ სავარაუდო მონაკვეთზე, სსიპ ქალაქ თბილისის მუნიციპალიტეტის ტრანსპორტისა და ურბანული განვითარების სააგენტოსთან და ქალაქ თბილისის საპატრულო პოლიციის დეპარტამენტთან შეთანხმებული საგზაო მოძრაობის ორგანიზების სქემის შესაბამისად, ტერიტორიაზე განთავსებული ხაზობრივი ნაგებობების დაუზიანებლად, სსიპ - ქ. თბილისის მუნიციპალიტეტის არქიტექტურის სამსახურთან შეთანხმებით / მშენებლობის ნებართვის გაცემის შემთხვევაში.
2. აქტი ძალაშია მისი გაცნობიდან 30 (ოცდაათი) კალენდარული დღის ვადით.

(ელექტრონული ფორმით გაცემული აქტის გაცნობისთვის დაინტერესებულ მხარეს განესაზღვრება ვადა - სააგენტოს მიერ აქტის გამოცემიდან 30 (ოცდაათი) კალენდარული დღის ოდენობით. თუ აღნიშნულ ვადაში დაინტერესებული პირი აქტს არ გაეცნობა აქტი ითვლება ძალადაკარგულად.)

საფუძველი:

“ცალკეული ხაზობრივი ნაგებობის განთავსების, სამუშაოების წარმოების ან/და მათი შემდგომი რეგისტრაციის თაობაზე თანხმობის გაცემის წესის დამტკიცების შესახებ“ ქალაქ თბილისის მუნიციპალიტეტის საკრებულოს 2014 წლის 22 დეკემბრის #19-75 დადგენილება; “ქალაქ თბილისის მუნიციპალიტეტის საჯარო სამართლის იურიდიული პირის – ქონების მართვის სააგენტოს მიერ გაწეული მომსახურებისა და დაჩქარებული მომსახურების საფასურის და ვადების განსაზღვრის შესახებ” ქალაქ თბილისის მუნიციპალიტეტის საკრებულოს 2014 წლის 22 დეკემბრის #19-74 დადგენილება; ,,ქალაქ თბილისის მუნიციპალიტეტის საჯარო სამართლის იურიდიული პირის – ქონების მართვის სააგენტოს დებულების დამტკიცების

გამოყენებულია კვალიფიციური
ელექტრონული ხელმოწერა/
ელექტრონული შტამპი



გამოსაყენებელი ტერიტორია. ფართობი: 61.6 კვ.მ.

N
W
E
S

გმირი კურსანტების ქუჩა დატანილია არსებული პარამეტრების გათვალისწინებით

ქვემო საქვეითე ფილაქანი მოეწყობა ტროტუარის დონეზე

სატრანსფორმატორო ქვესადგური

შენობის კონსოლის ქვეშ ტროტუარის კონტური.

ტროტუარისა და საქვეითე ფილაქანის პრინციპული ჭრილი
(ქვემო საქვეითე ფილაქანი მოეწყობა ტროტუარის დონეზე)

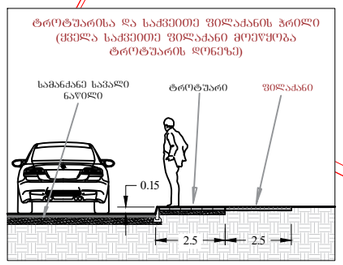

ტროტუარის ჭრილი სიმაღლით 2.5 მ

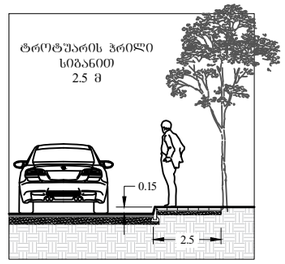

ვარიანტი 1

შშმ პირთა პანდუსი

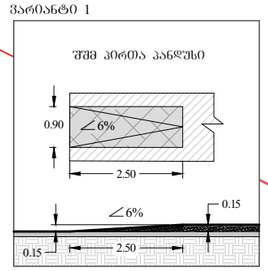

ვარიანტი 2

შშმ პირებისთვის ადაპტირებული (პანდუსი)

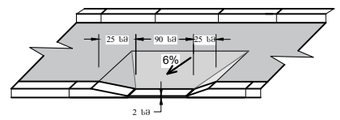

სტანდარტული ნიშნები

საგზაო მოძრაობის ორგანიზების ტექნიკური საშუალებები და პირობითი აღნიშვნები

- სამშენებლო ობიექტი
- ტროტუარი
- საპროექტო ნაკვეთი
- სამანქანო სავალი ნაწილი
- შშმ პირთა პანდუსი
- საქვეითე გადასასვლელი
- საქვეითე ფილაქანი

2.3 7ც	3.1 1ც	4.3 4ც	5.19.1 9ც
5.19.2 9ც	5.5 1ც	5.6 1ც	8.6.1 1ც
8.22.3 1ც			

ქ. თბილისში, გმირი კურსანტების ქუჩაზე არსებული მიწის ნაკვეთისთვის
(ს.კ. 01.11.05.030.002)
საგზაო მოძრაობის ორგანიზების სქემა

საგზაო მოძრაობის ორგანიზების მშენებელი სქემა
(დასრულებული ვარიანტი)

საგზაო მოძრაობის ორგანიზების ტექნიკური საშუალებები და პირობითი აღნიშვნები

- სამშენებლო ობიექტი
- ტროტუარი
- საპროექტო ნაკვეთი
- სამანქანო საგზალი ნაწილი
- შშმ პირთა პანდუსი
- საქვეითე გადასასვლელი
- საქვეითე ფილაქანი

1.26	3.10	3.24	3.25
4G	2G	2G	2G

5.19.1	5.19.2	ტ7	
4G	4G	3G	

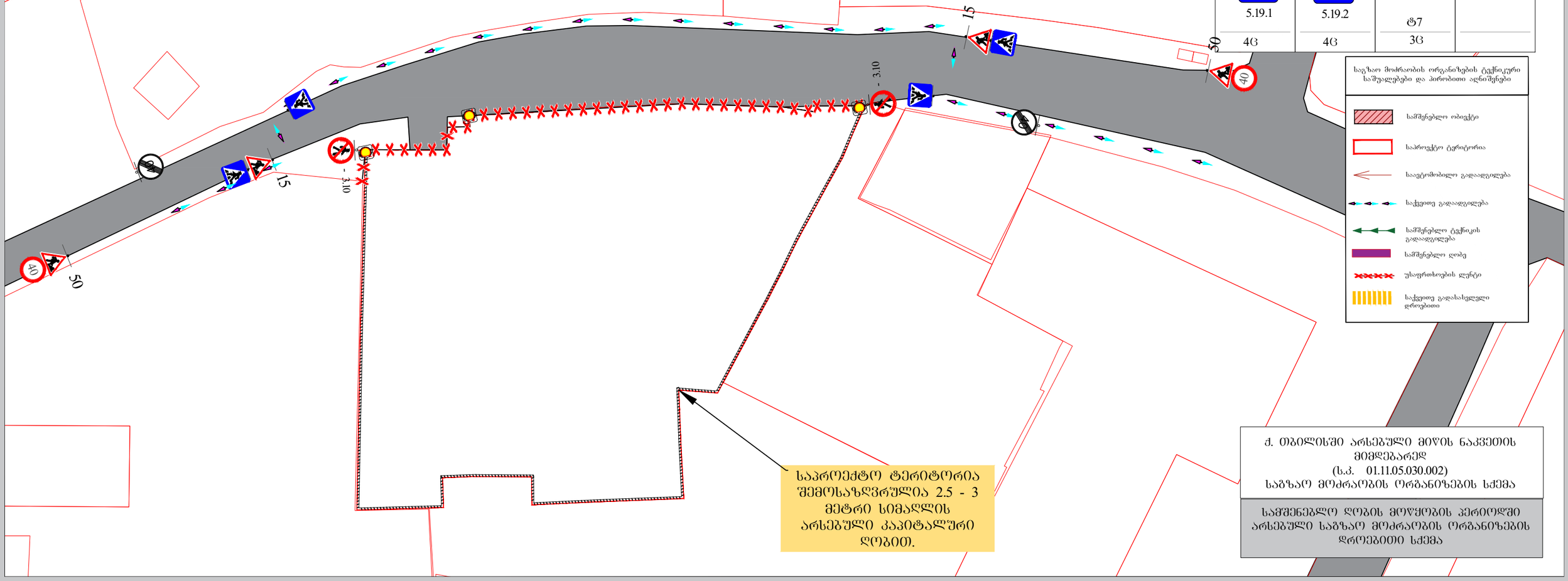

საგზაო მოძრაობის ორგანიზების ტექნიკური საშუალებები და პირობითი აღნიშვნები

- სამშენებლო ობიექტი
- საპროექტო ტერიტორია
- საავტომობილო გადაადგილება
- საქვეითე გადაადგილება
- სამშენებლო ტექნიკის გადაადგილება
- სამშენებლო ღობე
- უსაფრთხოების ლენტი
- საქვეითე გადასახსნელი დროებითი

ქ. თბილისში არსებული მიწის ნაკვეთის მიმდებარედ
(ს.კ. 01.11.05.030.002)
საგზაო მოძრაობის ორგანიზების სქემა

სამშენებლო ღობის მოწყობის პერიოდში არსებული საგზაო მოძრაობის ორგანიზების დროებითი სქემა

სამშენებლო ტექნიკა არ გადაადგილდება 08:00 - 11:00 და 17:00 - 20:00 საათებში

საგზაო მოძრაობის ორგანიზების ტექნიკური საშუალებები და პირობითი აღნიშვნები

- სამშენებლო ობიექტი
- ტროტუარი
- საპროექტო ნაკვეთი
- სამანქანო სავალი ნაწილი
- შშმ პირთა პანდუსი
- საქვეითე გადასასვლელი
- საქვეითე ფილაქანი

ტ7

3ც

საგზაო მოძრაობის ორგანიზების ტექნიკური საშუალებები და პირობითი აღნიშვნები

- სამშენებლო ობიექტი
- საპროექტო ტერიტორია
- საავტომობილო გადაადგილება
- საქვეითე გადაადგილება
- სამშენებლო ტექნიკის გადაადგილება
- სამშენებლო ღობე
- უსაფრთხოების ლენტი
- საქვეითე გადასასვლელი დროებითი

საპროექტო ტერიტორია სრულად შემოსაზღვრულია 3 მეტრი სიმაღლის არსებული კაპიტალური ღობით.

კაპიტალური ღობე ქოლგით

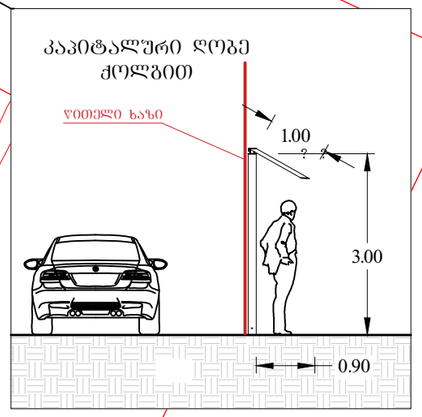

ქ. თბილისში არსებული მიწის ნაკვეთის მიმდებარედ
(ს.კ. 01.11.05.030.002)
საგზაო მოძრაობის ორგანიზების სქემა

მშენებლობის პერიოდში არსებული სიტუაციის საგზაო მოძრაობის ორგანიზების დროებითი სქემა

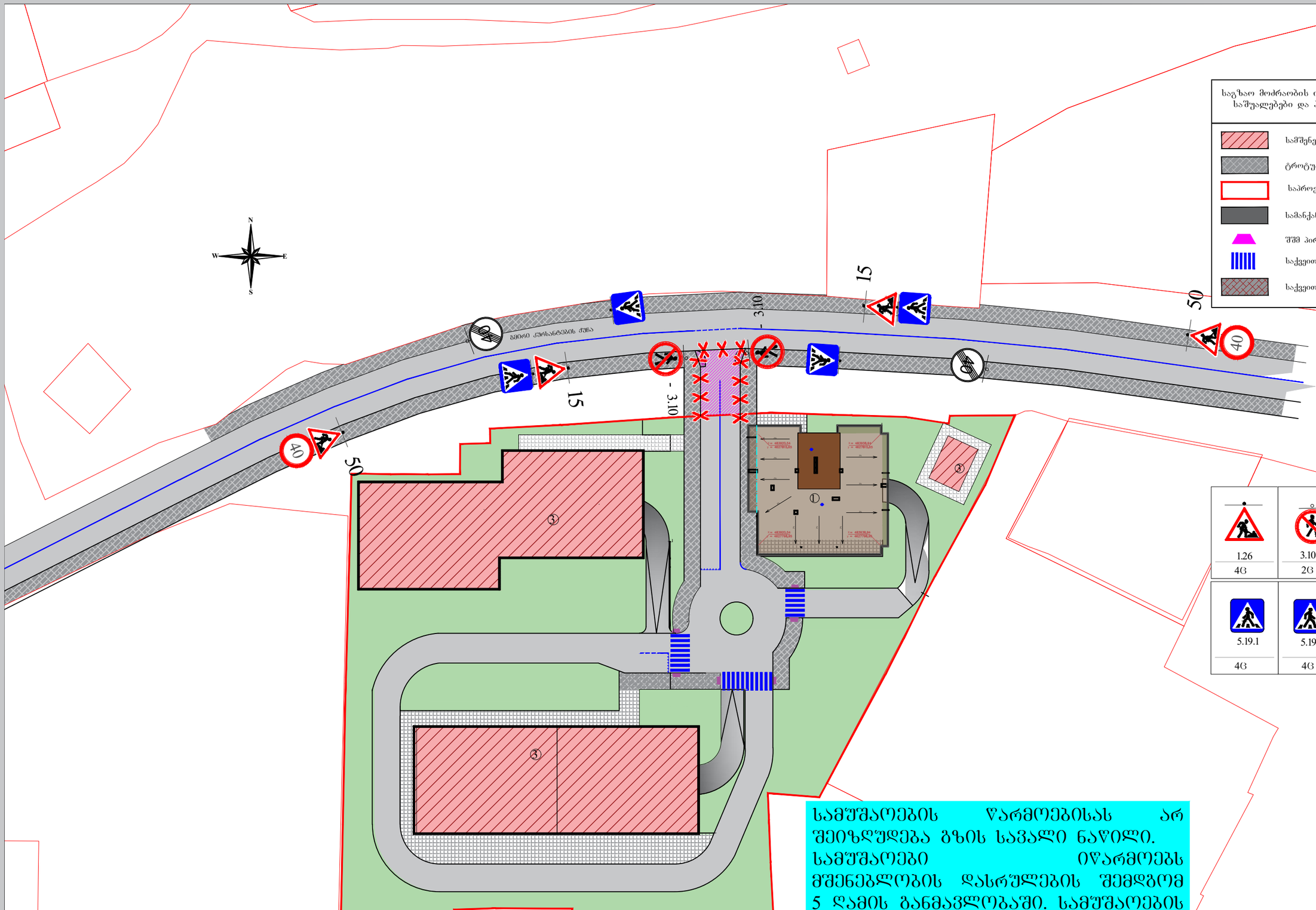

საგზაო მოძრაობის ორგანიზების ტექნიკური საშუალებები და პირობითი აღნიშვნები

- სამშენებლო ობიექტი
- ტროტუარი
- საპროექტო ნაკვეთი
- სამანქანო სავალი ნაწილი
- შშმ პირთა პანდუსი
- საქვეითე გადასასვლელი
- საქვეითე ფილაქანი

1.26	3.10	3.24	3.25
4G	2G	2G	2G

5.19.1	5.19.2	Ф7	
4G	4G	2G	

სამუშაოების წარმოებისას არ შეიზღუდება გზის სავალი ნაწილი. სამუშაოები იწარმოებს მშენებლობის დასრულების შემდგომ 5 დამის განმავლობაში. სამუშაოების წარმოების დაწყების შესახებ სააგენტოს ვაცნობებთ 5 სამუშაო დღით ადრე.

საგზაო მოძრაობის ორგანიზების ტექნიკური საშუალებები და პირობითი აღნიშვნები

- სამშენებლო ობიექტი
- საპროექტო ტერიტორია
- საავტომობილო გადაადგილება
- საქვეითე გადაადგილება
- სამშენებლო ტექნიკის გადაადგილება
- სამშენებლო ღობე
- უსაფრთხოების ლენტი
- საქვეითე გადასასვლელი დროებითი

ქ. თბილისში არსებული მიწის ნაკვეთის მიმდებარედ
(ს.კ. 01.11.05.030.002)
საგზაო მოძრაობის ორგანიზების სქემა

შესასვლელ-გამოსასვლელი გზის მოწყობის პერიოდში არსებული სიტუაციის საგზაო მოძრაობის ორგანიზების სქემა