ტოპო-გეგმა
ქალაქი თბილისი, კატო მიქელაძის I შესახვევი №13 500კვ.მ

დამკვეთი შპს კშ ბრუა

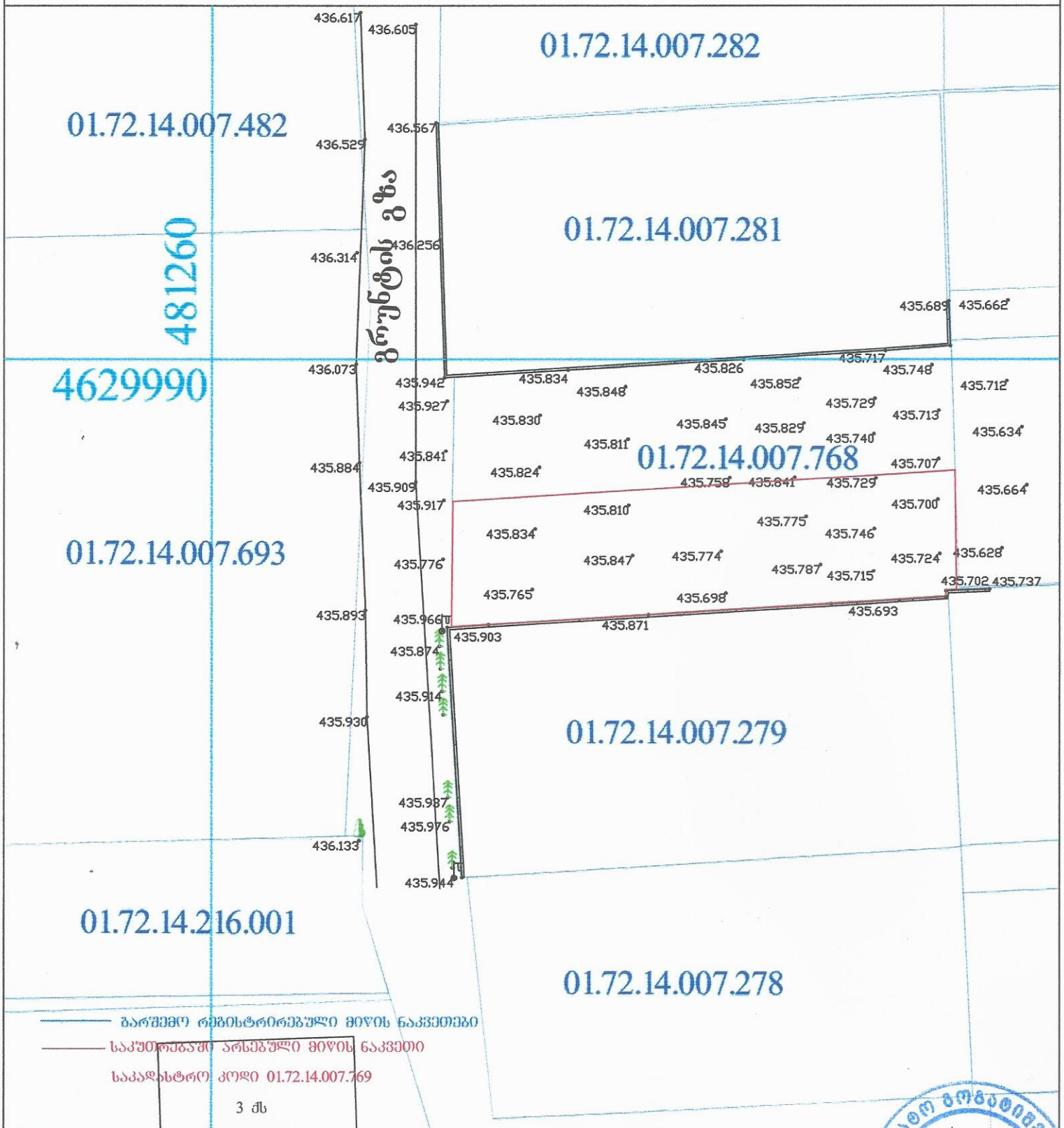

— ბარშემო რეგისტრირებული მიწის ნაკვეთები

— საკუთრებაში არსებული მიწის ნაკვეთი

საკადასტრო კოდი 01.72.14.007.769

U.T.M საერთაშორისო სისტემის კოორდინატები

შენობა
ღობე
ბორდიური
ქვის კედელი
კედელი
ფლატე
მშენებარე
შარდული
ლამპიონი
ვაზი
ბუჩქნარი
ფოთლოვანი ხე
წიწვოვანი ხე
გაზი
კავშირგაბმულობა
კანალიზაცია
დენის კაბელი
წყლის მილი
სამეთვალყურეო ჭები

20.6.2024

ი.მ. ნატო გოგატიშვილი		
ი.მეწარმე	ნ. გოგატიშვილი	
შეასრულა	ნ. გოგატიშვილი	

59001107442

გენგეგმა

პირობითი აღნიშვნები

მიწისქვეშა კომუნიკაციები

- კანალიზაცია
- დენის კაბელი
- გაზის მილი
- წყლის მილი
- კავშირგაბმულობა

- ნაკვეთის საზღვარი
- არსებული შენობა
- არკა
- ფარდული
- კიბე
- ფოთლოვანი ხე
- წიწვოვანი ხე
- ხეხილის ხე
- ბუჩქი
- გაზონი
- სამეთვალყურეო ჭები
- ძეგლი
- შადრევანი
- ონკანი
- წყარო ან ჭა
- ბენზინგასამართი სადგური
- ცოცხალი ღობე
- ხეების რიგი
- ტრანსფორმატორი
- რადიო ან ტელე ანძა
- ლამპიონები
- ელექტრო ბოძი
- რკინიგზა
- იზოპიფსი

შემსრულებელი ორგანიზაცია

შპს "პროექტი ჯი"

დამკვეთი:

შპს კფ ბრუკ

მისამართი:

ქალაქი თბილისი, კატო მიქელაძის I შესახვევი, №13

ს/კ:	01.72.14.007.769
ფართობი:	500 კვ. მ.

პროექტის სახელწოდება:

ინდივიდუალური ერთბინიანი საცხოვრებელი სახლი

თანამდებობა	ხელმოწერა
დირექტორი	
რომან აფციაური	
მთ. არქიტექტორი	
რომან აფციაური	
არქიტექტორი	
იბორ აფციაური	

მასშტაბი 1:200 | **2024** წ. | გვერდი 02 / 22

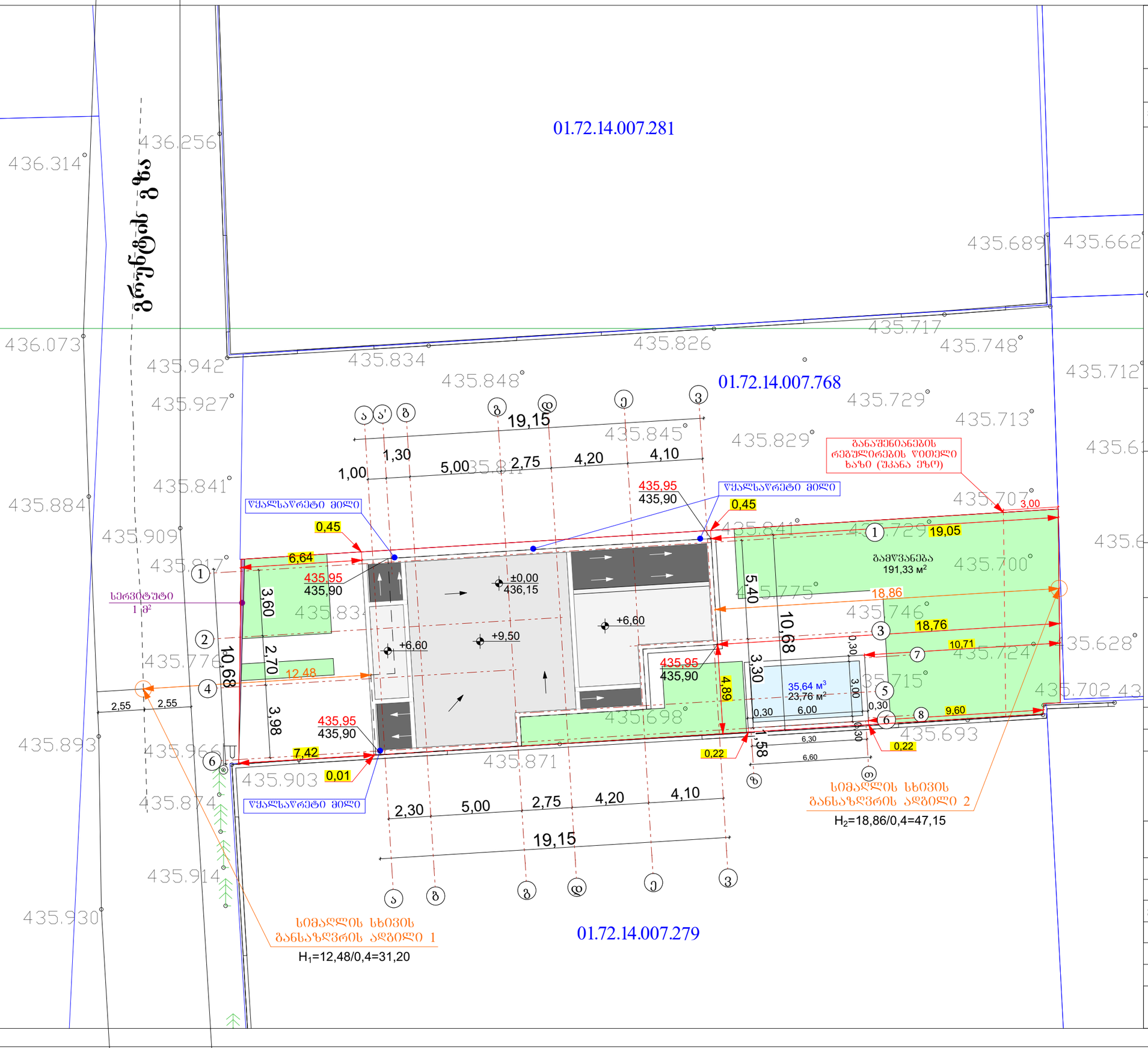

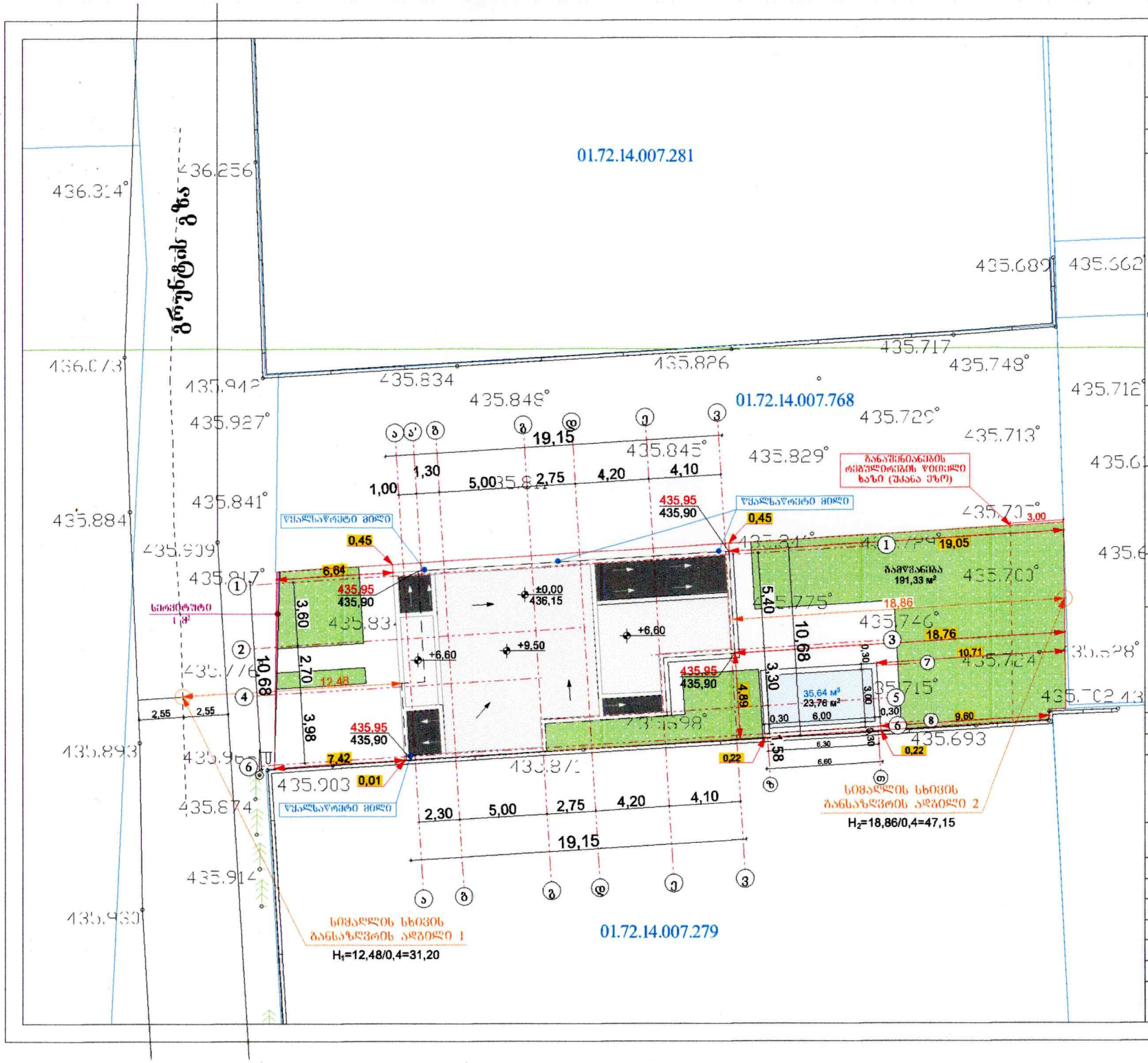

გენგეგმა

პირობითი აღნიშვნები

შემსრულებელი ორგანიზაცია
შპს "პროექტი ჯი"

დამკვეთი:
შპს კშ ბრუპ

მისამართი:
ქალაქი თბილისი, კატო მიქელაძის I შესახვევი, №13

ს/კ:	01.72.14.007.769
ფართობი:	500 კვ. მ.

პროექტის სახელწოდება:
ინდივიდუალური ერთბინიანი საცხოვრებელი სახლი

თანამდებობა	ხელმოწერა
დირექტორი	
რომან აფციაური	
მთ. არქიტექტორი	
რომან აფციაური	
არქიტექტორი	
იბორ აფციაური	
მასშტაბი 1:200	2024 წ.

გვერდი 02 / 22