დაგეგმარების საფუძვლები და მიზნები:

პროექტი შედგენილია ქ. თბილისის მუნიციპალიტეტის სსიპ - ქ. თბილისის მუნიციპალიტეტის არქიტექტურის სამსახურის მიერ გაცემული № 4190163 09/10/2018წ. მიწის ნაკვეთის სამშენებლოდ გამოყენების პირობების შესაბამისად. პროექტით გათვალისწინებულია სავაჭრო ფუნქციის მქონე შენობის მშენებლობა, რომელშიც განხორციელდება საყოფაცხოვრებო დანიშნულების საქონლის რეალიზაცია.

მიწის ნაკვეთის მდებარეობა და აღწერა:

საპროექტო ტერიტორია მდებარეობს ქ. თბილისში, რაფაელ აგლაძის ქ. #55-ში, შ.პ.ს. „ნექსთ ლეველ“-ის საკუთრებაში არსებულ მიწის ნაკვეთზე (საკადასტრო კოდით N 01.13.05.003.152). მიწის ნაკვეთის ფართობი შეადგენს - 1061.00 კვ.მ-ს. საპროექტო მიწის ნაკვეთს დასავლეთ მხარეს ესაზღვრება საზოგადოებრივი სივრცე, დანარჩენ მხარეს კი შემოფარგლულია კერძო საკუთრებაში არსებული ტერიტორიებით.

პროექტის აღწერა:

სავაჭრო შენობის სიმაღლე მიწის დონის ნიშნულიდან უტოლდება 16.50 მეტრს, 3 (სამი) მიწის დონის ზედა სართულით. საპროექტო შენობის ფუნქციური დანიშნულებები სართულების მიხედვით განსაზღვრულია შემდეგი სახით:

- 0,00 ნიშნულზე - სავაჭრო სივრცე და დამხმარე/ტექნიკური ფართები.
- +4,50 ნიშნულზე - სავაჭრო სივრცე.
- +9.00 ნიშნულზე - სავაჭრო სივრცე.

საპროექტო შენობა ადაფტირებულია შშმ პირთათვის. მისაწვდომი სვლა-გეზი მოიცავს შენობის ორივე სართულს. სართულებზე გადაადგილება ხორციელდება ლიფტის საშუალებით, რომლის კაბინის გაბარიტული პარამეტრები აკმაყოფილებს და აღემატება ICC A117-ის მოთხოვნებს.

საპროექტო შენობის გარე კედლები ნაწილობრივ მოპირკეთდება ტრავერტინის ფილებით, ნაწილობრივ კი შეილესება და შეიღებება.

შენობაში მოეწყობა შემდეგი ხანძრისგან დაცვის სისტემები:

1. ავტოსაშხეფი მთელ შენობაში, მისი მომსახურე მეორადი წყალმომარაგება და სახანძრო ტუმბოები.
2. ხელის ცეცხლმაქრები.
3. სავაჭრო ჯგუფებისათვის სახანძრო განგაშის ხელით სამართავი სისტემა;
4. დამკავებელთა შეტყობინების სისტემა;
5. საჯარო და საერთო გამოყენების ფართობებზე მხედველობითი განგაშის სისტემა.

<u>დაგეგმარებისთვის გამოყენებული კანონმდებლობის აღწერა:</u>

საპროექტო შენობის დაგეგმარებისთვის გამოყენებულია საქართველოს მთავრობის #41 დადგენილება. ტექნიკური რეგლამენტი „შენობა-ნაგებობების უსაფრთხოების წესები“. საქართველოს მთავრობის 2009 წლის 24 მარტის 57 დადგენილება და ქალაქ თბილისის საკრებულოს 2016 წლის 24 მაისის №14-39 გადაწყვეტილება.

შენობა-ნაგებობის უსაფრთხოების წესებთან შესაბამისობის ანალიზი

გამოყენებული წესები - **„შენობა-ნაგებობის უსაფრთხოების წესები“**

ჩამოთვალეთ შენობის დაკავებულებები და აღწერეთ თითოეული გამოყენება
სავაჭრო ჯგუფი სვ (საყოფაცხოვრებო მასალების სავაჭრო-კომერციული ფართები 0.00 +4.50 და +9.00 ნიშნულებზე);
საშუალო საფრთხის შემცველი საქარხნო-სამრეწველო ჯგუფი სმ-1 (გენერატორისათვის განკუთვნილი ფართი +0.00 ნიშნულზე);
დამხმარე და სხვადასხვა დანიშნულების ჯგუფი დს (წყლის ავზის და ტუმბოს ოთახი +0.00 ნიშნულზე);

კონსტრუქციის ტიპი:	
განსაზღვრეთ კონსტრუქციის ტიპი ახალი შენობისთვის: მაგალითი: II-A, II-B, V-A, V-B	**II-B**

სიმაღლის შეზღუდვები ცხრილი 503 -ის მიხედვით		
დაკავებულობები	**დასაშვები სართულიანობა**	**შემოთავაზებული სართულიანობა**
სავაჭრო ჯგუფი სვ	4	3
საშუალო საფრთხის შემცველი საქარხნო-სამრეწველო ჯგუფი სმ-1;	2	1
დამხმარე და სხვადასხვა დანიშნულების ჯგუფი დს;	2	1
	დასაშვები სიმაღლე	**შემოთავაზებული სიმაღლე**
შენობის სიმაღლე =	16.8მ.	16.5მ.
მიწის დონის ზემოთ სართულ(ებ)ის რაოდენობა =	3	

ფართობის შეზღუდვები ცხრილი 503 -ის მიხედვით		
დაკავებულობები	**დასაშვები ფართობი (სართულზე)**	**შემოთავაზებული ფართობი (სართულზე)**
სავაჭრო ჯგუფი სვ	1160კვ.მ	**624.5კვ.მ** *I სართულზე* **688.4კვ.მ** *II სართულზე*

		688.4 კვ.მ *III სართულზე*
საშუალო საფრთხის შემცველი საქარხნო-სამრეწველო ჯგუფი სმ-1;	1440კვ.მ	**11.2კვ.მ** *(მიწის დონის ზედა I სართულზე);*
დამხმარე და სხვადასხვა დანიშნულების ჯგუფი დს;	790კვ.მ	**41.0კვ.მ** *(მიწის დონის ზედა I სართულზე);*
შემოთავაზებული ფართობების ჯამი =	2048.5 კვ.მ	
სართულების რაოდენობა =	3	
შენობის საერთო ფართობი =	2048.5 კვ.მ	

გარე კედლის ცეცხლმედეგობისა და ღიობისადმი მოთხოვნები ცხრილების 602-ის და 705.8 -ის მიხედვით									
გარე კედელი	**ხანძარსაწინააღმდეგო მანძილი** (მეტრი)	**ცეცხლმედეგობის ხარისხი** (საათი)		**კედლის ღიობების ფართობი** (კედლის %)					
		მოთხოვნილი	**გათვალისწინებული**	**დასაშვები**			**გათვალისწინებული**		
				დაცული	**დაუცველი საშხეფებით**	**დაუცველი**	**დაცული**	**დაუცველი საშხეფებით**	**დაუცველი**
1 - 9 ღერძებში	3.9 – 4.2	0 სთ.	0 სთ.	45%	45%	15%	-	45%	-
9 – 1 ღერძებში	0 – 0.3	2 სთ.	2 სთ.	დაუშვებელია	დაუშვებელია	დაუშვებელია	-	0%	-
ა - გ ღერძებში	9 <	0 სთ.	0 სთ.	შეუზღუდავია	შეუზღუდავია	შეუზღუდავია	-	არ იზღუდება	-
გ - ა ღერძებში	4.1 – 9 <	0 სთ.	0 სთ.	45%	45%	15%	-	20%	-

ხანძრისაგან დაცვის სისტემებისადმი მოთხოვნები							
დაკავებულობები/სივრცეები/გასასვლელი საშუალებები	**ავტოსაშველეფი სისტემა**	**ალტერნატიული ავტომატური ცეცხლსაქრობი სისტემები**	**სახანძრო განგაშისა, კვამლაღმომჩენი და ცეცხლაღმომჩენი სისტემები**	**სახანძრო მილდგარების სისტემები**	**კვამლის საკონტროლო სისტემები**	**ხელის ცეცხლმაქრები**	**საავარიო განგაშის სისტემები**
სავაჭრო ჯგუფი სვ	**კი**	-	**კი** *(სახანძრო განგაშის ხელით სამართავი*	-	-	**კი**	-

			სისტემა, რომელიც ააქტიურებს დამკავებელთა შეტყობინების სისტემას); **კი** *(მხედველობითი განგაშის სისტემა);*				
საშუალო საფრთხის შემცველი საქარხნო-სამრეწველო ჯგუფი სმ-1;		-	-	-	-	კი	-
დამხმარე და სხვადასხვა დანიშნულების ჯგუფი დს;		-	-	-	-	-	-
კიბის უჯრედი		-	-	-	-	-	-
ლიფტი		-	-	-	-	-	-
სახანძრო-სამაშველო სამსახურის მიერ გამოსაყენებელი მისაერთებლები				არა			
სახანძრო ტუმბოები და წყლის რეზერვუარი (განთვსებულია I სართულზე)				კი			

განიავებისადმი მოთხოვნები		
დაკავებულობები/სივრცეები/გასასვლელი საშუალებები	ბუნებრივი განიავება	ხელოვნური განიავება
სავაჭრო ჯგუფი სვ	კი (0.00 +4.50 და +9.00 ნიშნულზე);	-
საშუალო საფრთხის შემცველი საქარხნო-სამრეწველო ჯგუფი სმ-1;	კი (0.00 ნიშნულზე);	-
დამხმარე და სხვადასხვა დანიშნულების ჯგუფი დს;	კი (0.00 ნიშნულზე);	-

კიბის უჯრედები	კი (კიბე „1-3“ ღერძებში);	კი (კიბე „4-6“ ღერძებში);
ლიფტი	-	კი
ტუალეტის ოთახები	-	კი

თითოეული სართულიდან გასასვლელი საშუალება									
სართულები	დაკავებულობა და დაკავებულობის დატვირთვის ჯამური მაჩვენებელი	მოთხოვნილი გასასვლელების/გასასვლელთან მისადგომის რაოდენობა	გათვალისწინებული გასასვლელების/გასასვლელთან მისადგომის რაოდენობა და ტიპი	გასასვლელი საშუალებების სიგანე(მეტრი)					
				გზა-კიბეები		დერაფანი,		გასასვლელის გზა-კარი	
				მოთხოვნილი	გათვალისწინებული	მოთხოვნილი	გათვალისწინებული	მოთხოვნილი	გათვალისწინებული
I სართული	სვ ჯგუფი (დ.დ. 222); სმ-1 ჯგუფი (დ.დ.1); დს ჯგუფი (დ.დ.2);	2	5 (გზა-კარი)	-	-	-	-	0.82მ.	1.64მ.
II სართული	სვ ჯგუფი (დ.დ. 123);	2	2 (გზა-კიბე)	1.10მ.	1.84მ. 1.46მ.	-	-	0.82მ.	1.66მ.

წყალსადენი სისტემის ფიქსირებული მოწყობილობების რაოდენობა ცხრილი 1602.1-ის მიხედვით													
სართულები	დაკავებულობა და დაკავებულობის დატვირთვის ჯამური მაჩვენებელი	ფიქსირებული მოწყობილობები(ცალი)											
		უნიტაზი		ტუალეტის ხელსაბანები		აბაზანა/შხაპი		სასმელი წყლის ფანტანი		სამომსახურეო ნიჟარა		სამზარეულოს ნიჟარა	
		მოთხოვნილი	გათვალისწინებული	მოთხოვნილი	გათვალისწინებული	მოთხოვნილი	გათვალისწინებული	მოთხოვნილი	გათვალისწინებული	მოთხოვნილი	გათვალისწინებული	მოთხოვნილი	გათვალისწინებული
	სვ ჯგუფი (დ.დ. 222);	2	3	2	5	-	-	1	1	1	1	-	-

I სართული	სმ-1 ჯგუფი (დ.დ.1);	*იმის გათვალისწინებით, რომ სმ-1 ჯგუფად კლასიფიცირებული გენერატორის ოთახი თავისი დანიშნულებიდან გამომდინარე არ იქნება მუდმივად დაკავებული, აღნიშნულიდან გამომდინარე, სმ-1 ჯფუფისთვის არ არის გათვალისწინებული ცალკე წყალსადენი სისტემების მოწყობა*											
	დს ჯგუფი (დ.დ.2);	*ვინაიდან 1602.1 ცხრილი დს ჯგუფისთვის არ აზუსტებს წყალსადენი სისტემების რაოდენობას, აღნიშნული ჯგუფისთვის არ არის გათვალისწინებული ცალკე წყალსადენი სისტემები.*											
II სართული	სვ ჯგუფი (დ.დ. 123);	2	3	2	5	-	-	1	1	1	1	-	-

პირობითი ნიშნები

სიმბოლოს სახელწოდება	
	ხელის ცეცხლმაქრი
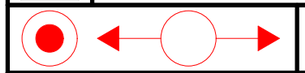	ავტოსაშხეფი
	ჯვამლის ავტომატური აღმომჩენი
	სახანძრო განგაშის სისტემა
	სახანძრო განგაშის ხელით სამართავი ჯოლოფი
	მხედველობითი განგაშის სისტემა
	გასასვლელი
	ცეცხლმედეგი ზღუდე
	ღიობი ფილაში
	სვ ჯგუფის აღმნიშვნელი
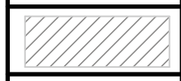	სწ-2 ჯგუფის აღმნიშვნელი
	გასასვლელამდე საშალი მანძილი
	საერთო საშალი ბილიკი
	მისაწვდომი სვლა-გეზი



ჯარების ცეცხლმედეგობა

FIRE DEPARTMENT CONNECTION	საზანძრო-სამაშველო სამსახურის მიერ გამოსაყენებელი მისაერთებლები

ფორმატი	დაკვეთა №	ფურცლის სახელი
A-3	-	-

ექსპლიკაცია:

პირობითი ნიშნები

— — საკადასტრო საზღვარი

შენიშვნები

ზომები მოცემულია სანტიმეტრებში
ნიშნულები მოცემულია მეტრებში
შენობის საპროექტო ნიშნული 0.00 არის
აბსოლიტური ნიშნული 496.58

დამკვეთი:	

არქიტექტურა

თანამდებობა	გვარი/ხელმოწერა
მთ. არქიტექტ.	ი. მირცხულავა
დამმუშავა	ი. მირცხულავა

ნახაზი

პირობითი ნიშნები

თარიღი 07/10/2024

სტადია	ფურცლები	ფურცელი
პროექტი	-	-

გეგმა 0.00 ნიშნულზე

მ 1:100

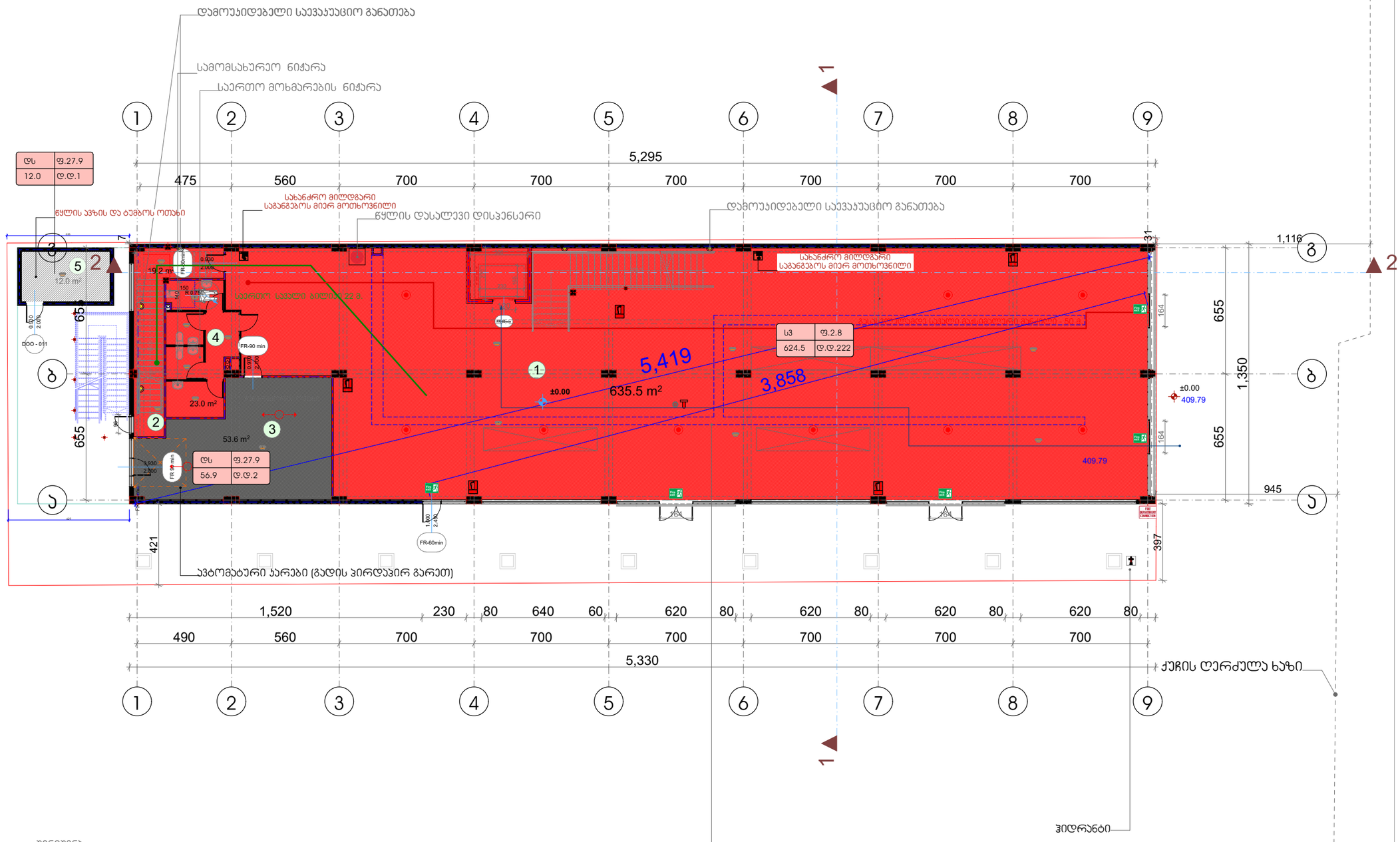

შენიშვნა

გამოსწორებულია საგანგებო სიტუაციების მართვის საგენტოს ხარვეზები,
გათვალისწინებულია დამოუკიდებელი საევაკუაციო განათება ჯიბის უჯრედებში
ჯვამლსაწინააღმდეგო ვენტილაცია სავაჭრო დარბაზებში,
წყლის ტემპოს და გენერატორის ოთახები ჩამოტანილია 1 სართულზე აჭვს გარეთ გასასვლელი ჯარები
ტერიტორიაზე მოწყობილია ჰიდრანტი

ფორმატი	დაკვეთა №	ფაილის სახელი
ა-3	-	-

ექსპლიკაცია:

1. კომერციული ფართი	634.7 მ²
2. ჯიბის უჯრედის ფართი	19.6 მ²
3. დამხმარე ფართი	52.9 მ²
4. WC	21.1 მ²
5. დამხმარე ფართი	12.0 მ²

პირობითი ნიშნები

საკადასტრო საზღვარი

შენიშვნები

ზომები მოცემულია სანტიმეტრებში
ნიშნულები მოცემულია მეტრებში

დამკვეთი:	

არქიტექტურა

თანამდებობა	გვარი/ხელმოწერა
მთ. არქიტექტ.	ი. მირცხულავა
დაამუშავა	ი. მირცხულავა

ნახაზი

გეგმა 0.00 ნიშნულზე

მასშტაბი 1 : 100	თარიღი 07/10/2024

სტადია	ფურცლები	ფურცელი
პროექტი	-	-

ربط الأعمدة 4.50 على 4.50 م

مقياس 1:100


1 2 3 4 5 6 7 8 9
5,295
475 560 700 700 700 700 700 700
1 2 3 4 5 6 7 8 9
5,331
490 560 1,485 230 80 640 60 620 80 620 80 620 80 620 700 700 700 700 700
A B C
945 655 1,350 655 655 655 421 397
1,116
5.437
2,441
582.3 m²
48.7 m²
26.8 m²
20.3 m²
4.50
FR-60min
FR-60min
FR-60min
FR-60min
0.970 2.100
0.970 2.100
0.970 2.100

გეგმა 9.00 ნიშნულზე

მ 1:100

განიავდეს ბუნებრივად

ეყოფა თუარა მეორე სართულზე გამოჭრილი კარი

დამოუკიდებელი საევაკუაციო განათება

ფორმატი	დაკვეთა №	ფაილის სახელი
A-3	-	-

ექსპლიკაცია:

1. ჯიბის ჯრელების ფართი	75.4 მ2
2. დამხმარე ფართი	29.2 მ2
3. დამხმარე ფართი	4.9 მ2
4. WC	9.5 მ²
5. დამხმარე ფართი	72.3 მ2
6. სავაჭრო ფართი	49.5 მ2
7. სავაჭრო ფართი	16.1 მ2
8. სავაჭრო ფართი	17.6 მ2
9. სავაჭრო ფართი	34.7 მ2
10. სავაჭრო ფართი	21.6 მ2
11. სავაჭრო ფართი	20.0 მ2
12. საოფისე ფართი	46.6 მ2
13. საოფისე ფართი	46.1 მ2
14. საოფისე ფართი	44.4 მ2
15. საოფისე ფართი	45.5 მ2
16. დამხმარე ფართი	14.8 მ2

პირობითი ნიშნები

საკადასტრო საზღვარი

შენიშვნები

ზომები მოცემულია სანტიმეტრებში

ნიშნულები მოცემულია მეტრებში

დამკვეთი:	

არქიტექტურა	
თანამდებობა	გვარი / ხელმოწერა
მთ. არქიტექტ.	ი. მირცხულავა
დამმუშავა	ი. მირცხულავა

ნახაზი

გეგმა 9.00 ნიშნულზე

მასშტაბი 1 : 100	თარიღი 07/10/2024	
სტადია	ფურცლები	ფურცელი
პროექტი	-	-

შენიშვნა

გამოსწორებულია საგანგებო სიტუაციების მართვის სააგენტოს ხარვეზები,
გათვალისწინებულია დამოუკიდებელი საევაკუაციო განათება პიბის უჯრედებში
ჯვამლსაწინააღმდეგო ვენტილაცია სავაჭრო დარბაზებში,
წყლის ტუმბოს და გენერატორის ოთახები ჩამოტანილია 1 სართულზე აქვს გარეთ გასასვლელი კარები
ტერიტორიაზე მოწყობილია ჰიდრანტი

ჯვამლსაწინააღმდეგო ვენტილაცია

ქუჩის ღერძული ხაზი

გეგმა 13,50 ნიშნულზე

მ 1:100

სახურავის ბურულის მასალად გამოყენებულია

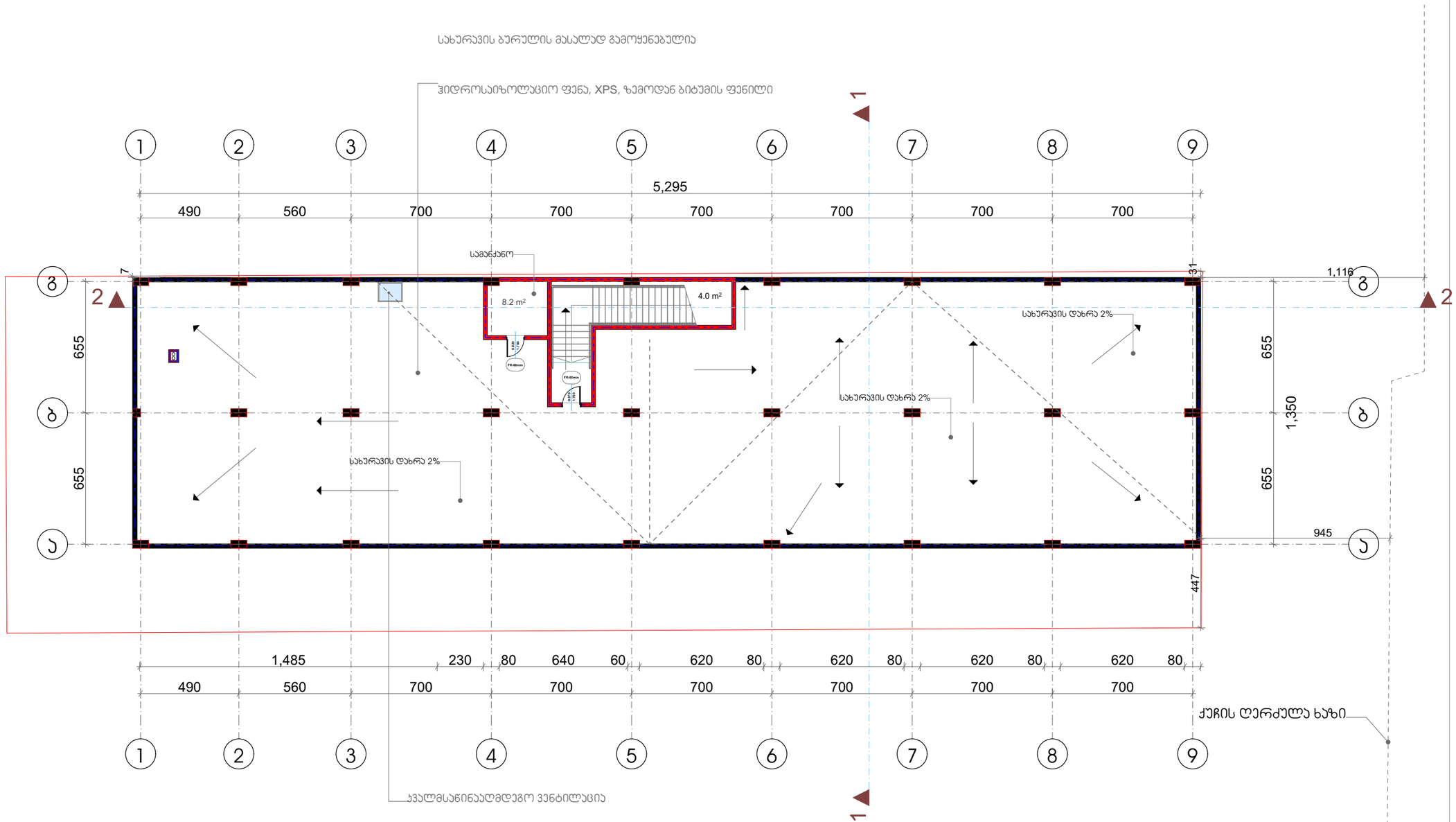

შენიშვნა

გამოსწორებულია საგანგებო სიტუაციების მართვის სააგენტოს ხარვეზები,
გათვალისწინებულია დამოუკიდებელი საევაკუაციო განათება პირის უჯრედებში
ჯვალმსაწინააღმდეგო ვენტილაცია სავაჭრო დარბაზებში,
წყლის ტუმბოს და გენერატორის ოთახები ჩამოტანილია 1 სართულზე აქვს გარეთ გასასვლელი კარები
ტერიტორიაზე მოწყობილია ჰიდრანტი

ფორმატი	დაკვეთა №	ფაილის სახელი
A-3	-	-

ექსპლიკაცია:

1. პირის უჯრედის ფართი	4.0 მ²
2. დამხმარე ფართი	8.2 მ²

პირობითი ნიშნები

საკადასტრო საზღვარი

შენიშვნები

ზომები მოცემულია სანტიმეტრებში
ნიშნულები მოცემულია მეტრებში

დამკვეთი:	

არქიტექტურა

თანამდებობა	გვარი / ხელმოწერა
მთ. არქიტექტორ.	ი. მირცხულავა
დამმუშავა	ი. მირცხულავა

ნახაზი

გეგმა 13,50 ნიშნულზე

მასშტაბი 1 : 100	თარიღი 07/10/2024

სტადია	ფურცლები	ფურცელი
პროექტი	-	-

გადახურვის გეგმა

სახურავის ბურულის მასალად გამოყენებულია

მ 1:100

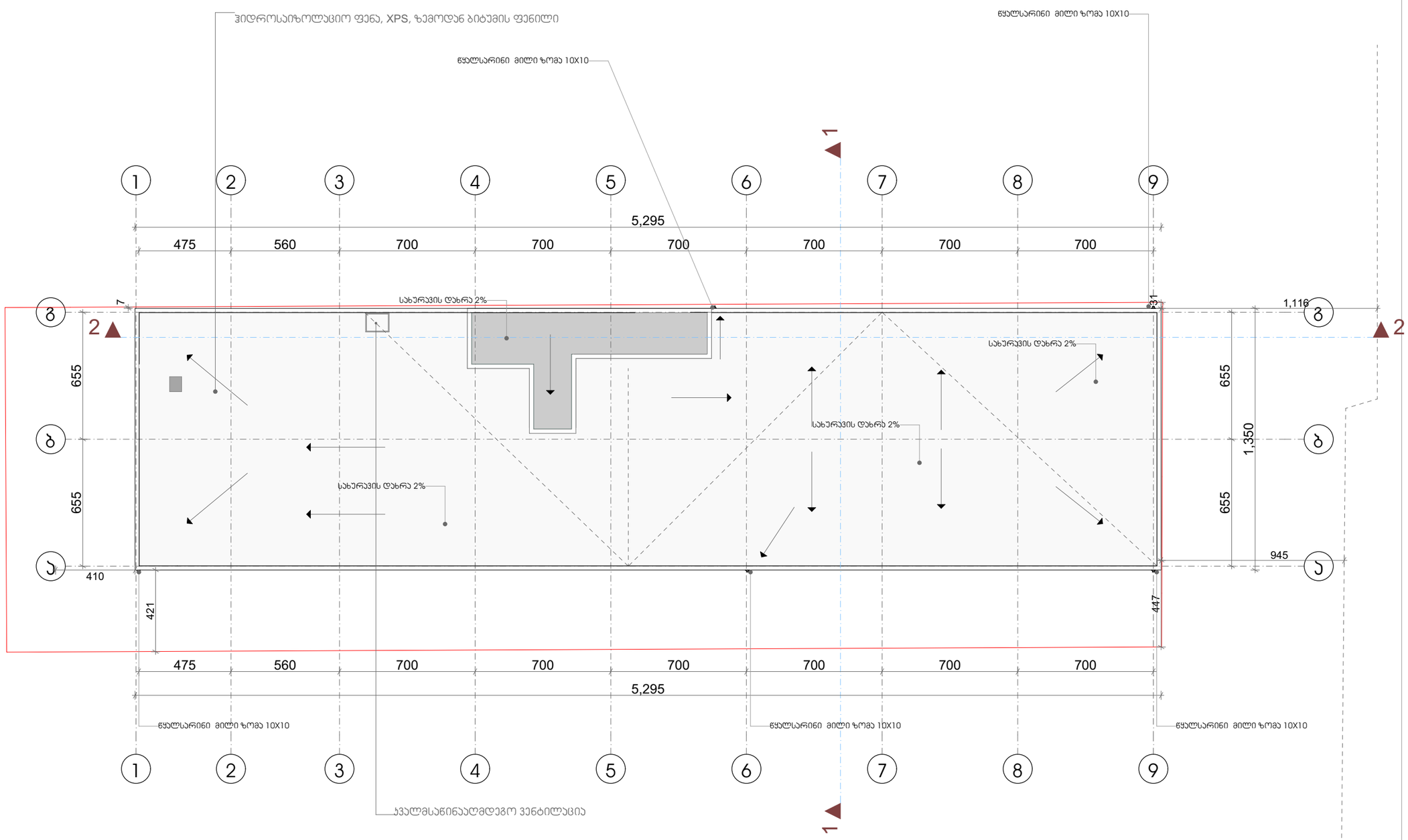

ფორმატი	დაკვეთა №	ფაილის სახელი
A-3	-	-

ექსპლიკაცია:

პირობითი ნიშნები

საკადასტრო საზღვარი

შენიშვნები

ზომები მოცემულია სანტიმეტრებში

ნიშნულები მოცემულია მეტრებში

დამკვეთი:	

არქიტექტურა

თანამდებობა	გვარი/ხელმოწერა
მთ. არქიტექტ.	ი. მირცხულავა
დამგეგმავი	ი. მირცხულავა

ნახაზი

გეგმა 0.00 ნიშნულზე

მასშტაბი 1 : 100	თარიღი 07/10/2024	
სტადია	ფურცლები	ფურცელი
პროექტი	-	-