ფასადის ხედი 1-7
მ.1:100

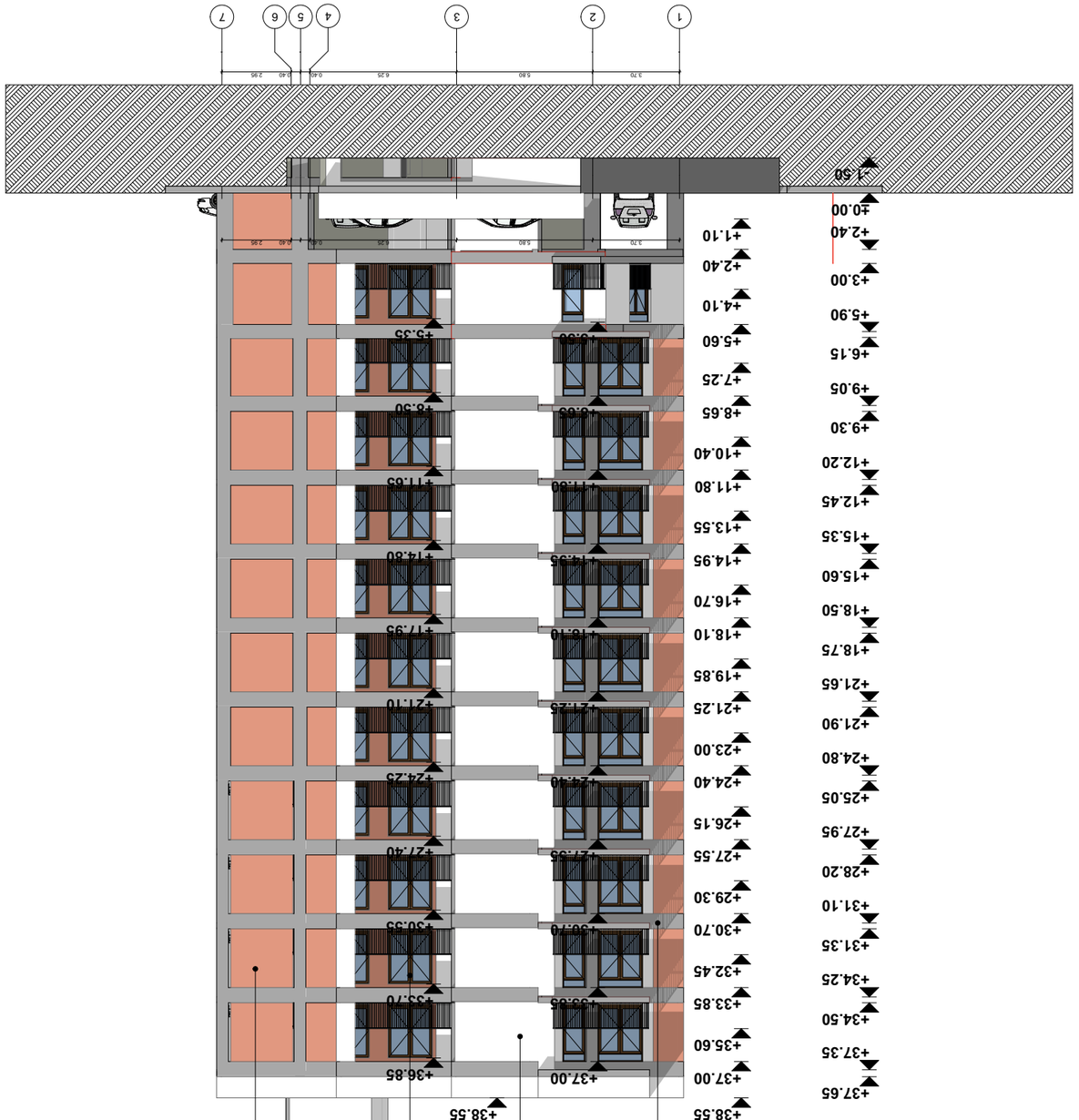

ფასადის ალუმინის პროფილის RAL 9023

ფასადის ალუმინის პროფილის RAL 9010

ფასადის ალუმინის პროფილის RAL 3022

		ტექნიკური მონაცემების ცხრილის იხილეთ ფასადის ელემენტების ნახაზზე

ფასადი ღერძებში 7-1
მ.1:100



ტექნიკურ-ეკონომიკური მაჩვენებლები:

მიწის ნაკვეთის ფართობი 2516.0(კვ.მ)

ფორმატი A-1

შენიშვნები:

1.ნახაზზე ზომები მოცემულია მეტრებში.

2.ნახაზის ყველა ცვლილება მშენებლობისას შეთანხმებული უნდა იყოს პროექტის ავტორთან.

პირობითი ნიშნები:

ჭრილის ხაზი
ღერძის ხაზი
საკადასტრო საზღვარი
კედელი
ტიხარი
დიაფრაგმა
რიგელი
კოლონა

ინდ. მეწარმე "დავით ბაირამაშვილი"

ქ. თბილისი , ქუჩა მაისურაძე , N11-ის მიმდებარედ ; ქალაქი თბილისი , ქუჩა თრიალეთი , N 54 , მიმდებარედ (ს/კ 01.19.20.003.401)

პროექტის სახელწოდება:

მრავალბინიანი საცხოვრებელი სახლი

გვარი	ხელმოწერა	თარიღი
დ. ბაირამაშვილი		
ზ. მემანიშვილი		

	1:100	ნახაზი: ჭრილი 1-1
	12.08.24	
		პროექტის შეთანხმება

ფასადი ღერძებში თ-ა
მ.1:100



ტექნიკურ-ეკონომიკური მახვენებლები:

მიწის ნაკვეთის ფართობი 2516.0(კვმ)

ფორმატი A-1

შენიშვნები:

1.ნახაზზე ზომები მოცემულია მეტრებში.

2.ნახაზის ცვლა ცვლილება შეტანილ ცვლილებას შეთანხმებული შესაბამისად უნდა იქნეს აღრიცხული აქტით.

კოორდინატები:

პროექტის ხახე
ქვედა
ტახანი
ღია ფანჯარა
ფილები
ქვედა
ნაგებობის ხახე
საკონსტრუქციო სართული

ინდ. შეწყვეტილი ხაზით გამოსახული ნაგებობები

ქ. თბილისი , ქუჩა მისურაძე , N11-ის მიმდებარედ ; ქალაქი თბილისი , ქუჩა თრიალეთი , N 54 , მიმდებარედ (ს/კ 01.19.20.003.401)

პროექტის სახელწოდება:

მრავალბინიანი საცხოვრებელი სახლი

ცვლილება	ნომერი
ინდ. ნომრით შეთანხმებული	
ზ. შეთანხმებული	

1:100	ნახაზის:
12.08.24	ფრონტი 1-1
	პროექტის შეთანხმება

ש-ר חזיתות צפון מערב
1:100

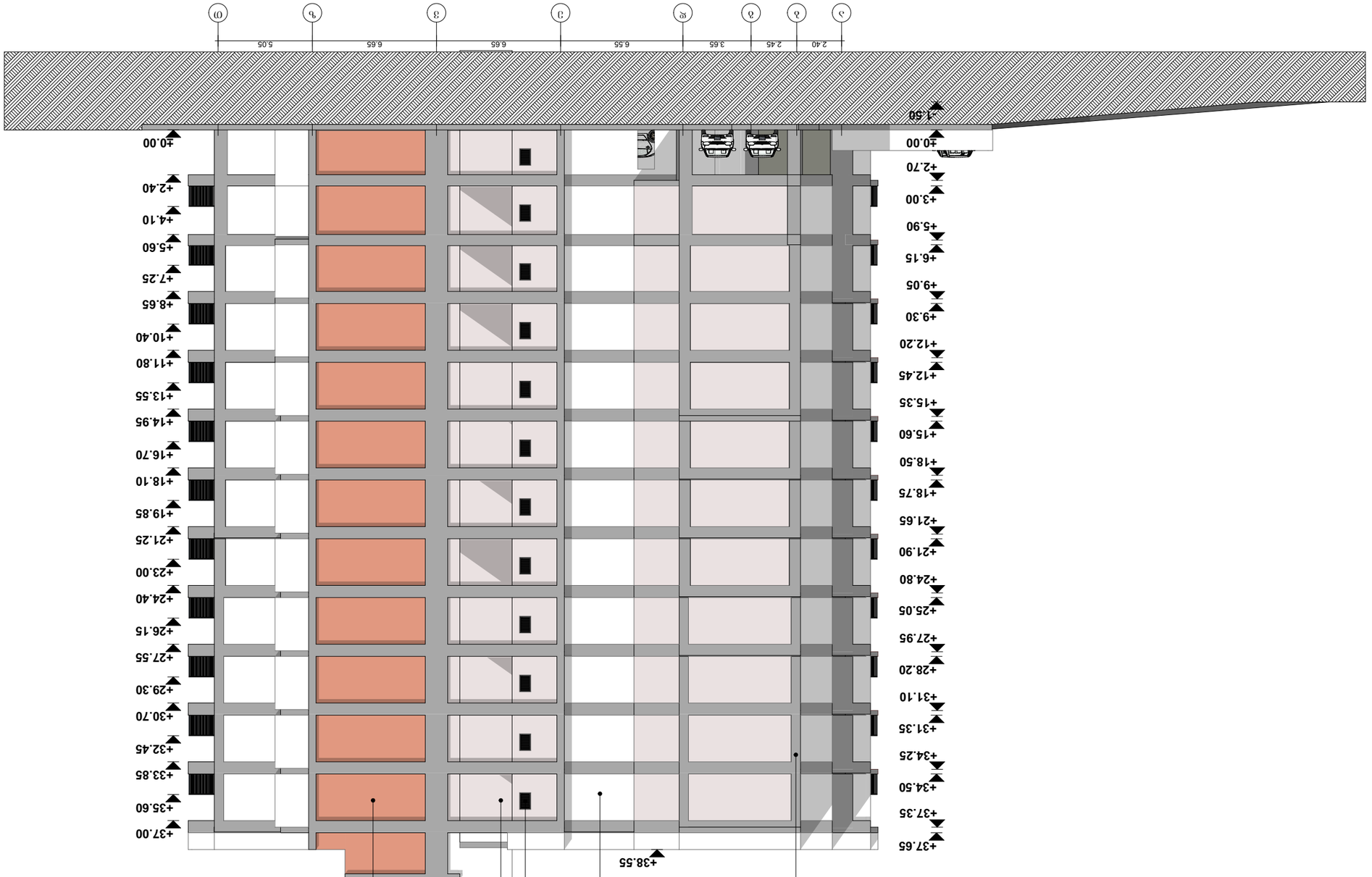

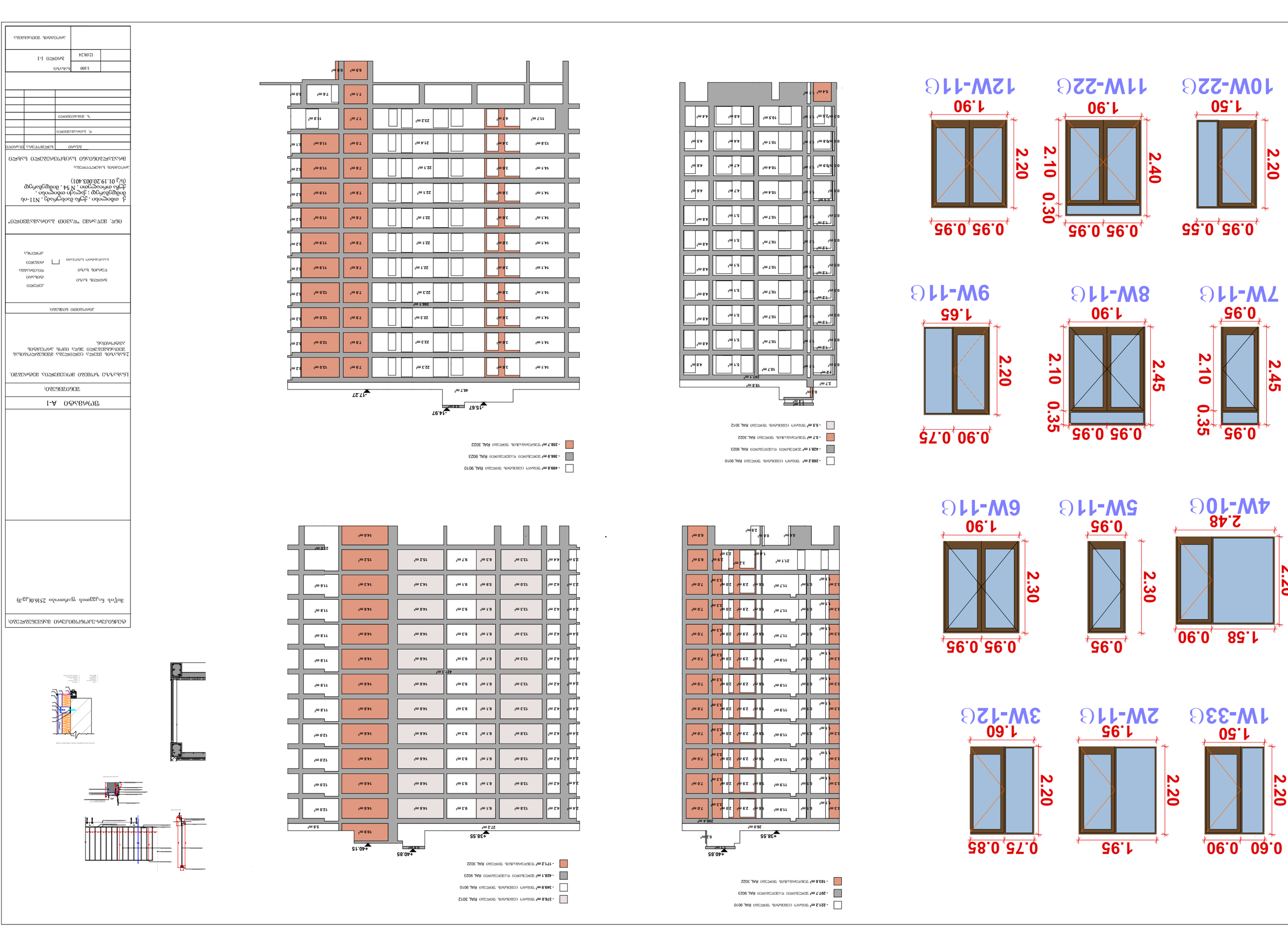

- 268.2 m² ᲭᲘᲠᲐᲮᲘ (ᲒᲐᲛᲭᲕᲘᲠᲕᲐᲚᲘ ᲨᲘᲜᲐᲯᲐᲠᲘ) RAL 9010
- 428.1 m² ᲨᲘᲜᲐᲯᲐᲠᲘᲡ ᲤᲐᲜᲯᲠᲘᲡ ᲤᲔᲠᲘ RAL 9023
- 5.7 m² ᲨᲔᲛᲐᲔᲠᲗᲔᲑᲔᲚᲘ ᲨᲘᲜᲐᲯᲐᲠᲘᲡ RAL 3022
- 5.5 m² ᲨᲔᲛᲐᲔᲠᲗᲔᲑᲔᲚᲘ (ᲒᲐᲠᲔᲛᲝ) ᲨᲘᲜᲐᲯᲐᲠᲘ RAL 3012
267.1 m²
19.8 m
2.7 m
0.3 m
1.4 m
1.2 m
0.2 m
5.4 m²
10.5 m²
4.8 m²
10.1 m²
4.4 m²
10.4 m²
4.7 m²
4.6 m²
10.7 m²
5.1 m²
4.8 m²
4.8 m²
4.8