საკადასტრო საზღვარი

ჭრილი 1-1

შენობა გადახურულია B კლასის სახურავის ანაწყობითა და ბურულით

შენიშვნა: შენობის ძირითადი კონსტრუქციული ჩარჩოს ცეცხლმედეგობის ხარისხი - 3სთ
მრიცი კედლების (გარე და შიგა) ცეცხლმედეგობის ხარისხი - 3სთ
იატაკის კონსტრუქციის და არამბრითაული ნაწილების ცეცხლმედეგობის ხარისხი - 2 სთ
სახურავის კონსტრუქციისა და არამბრითადი ნაწილების ცეცხლმედეგობის ხარისხი - 2სთ

+41.25
+40.15
110
+38.65
+35.35
+32.25
+29.05
+25.85
+22.65
+19.45
+16.25
+13.05
+9.85
+8.40
+6.80
+3.40
+0.00
+0.10
-3.30
-3.25
+0.00 = 419.74
4,267
1,278
140

480 590 520 820 570 630 570

ა ბ გ დ ე ვ ზ თ ი

საკადასტრო საზღვარი

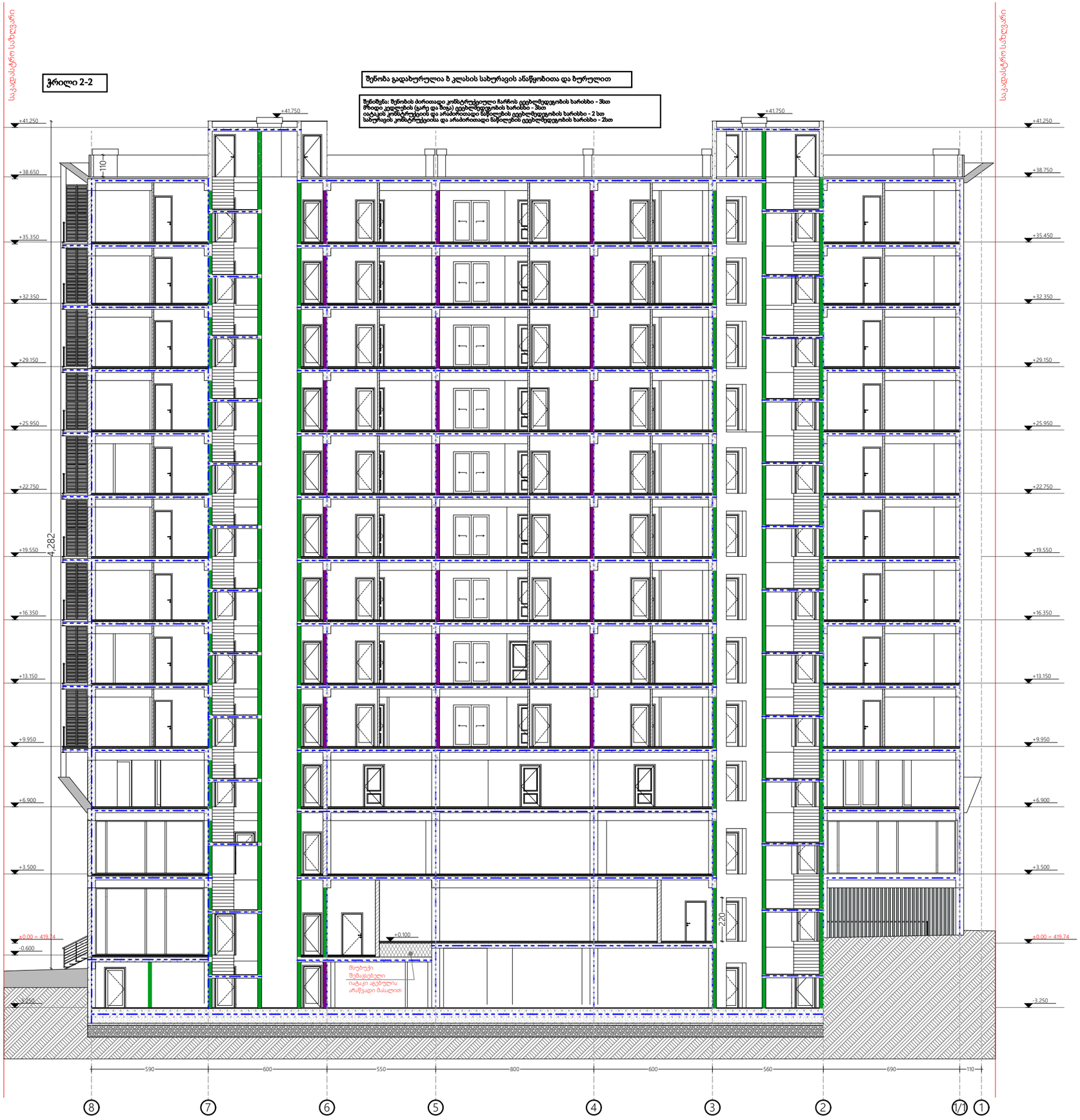

ARCHSPACE

ARCHITECTURAL COMPANY
ID: # 404544962
TEL.: (+995 32) 222 24 42
E-mail: office@archspace.ge

პროექტის დასახელება

მრავალფუნქციური კომპლექსი

მისამართი

ქ. თბილისი, წმინდა ქეთევან დედოფლის გამზირი, N94ა, N94ბ
ს/კ 01.17.13.037.024

დამკვეთი

ექსპლიკაცია

პირობითი აღნიშვნები

მიწა	
კედელი	
კოლონა	
ეზოს საფარი	
საკადასტრო საზღვარი	
ნიშნული	
ღერძის ხაზი	
ჭრილის ხაზი	

შენიშვნა

- ნახაზზე ზომები მოცემულია მეტრებში.
- ნახაზზე მოცემული ზომები გადამოწმდეს ადგილზე.
- ნახაზზე საპროექტო შენობის ±0.00 ნიშნული შეესაბამება აბსოლუტურ ნიშნულს 419.74
- მშენებლობისას ყველა ცვლილება აუცილებელია შეთანხმდეს პროექტის ავტორთან.

პროექტის ავტორი:

მთ. არქიტექტორი	გ. ქიტესაშვილი
არქიტექტორი	გ. ჯანიაშვილი

ნახაზის დასახელება:

ჭრილი 2-2

ხაზოვანი მასშტაბი

0 1 2 3 4 5 m
1:100

გვერდის ზომა	A3
თარიღი	07/2024

6-7 ღერძებში მდებარე გზა კიბის ჭრილი

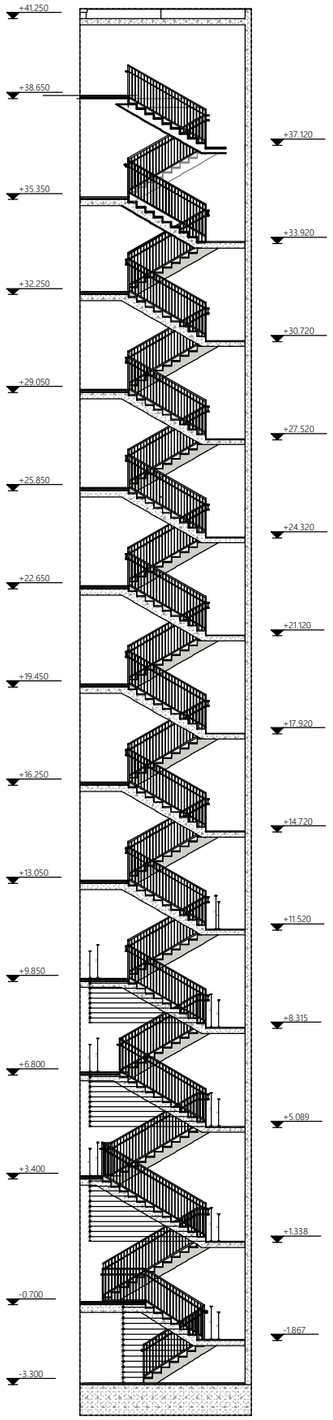

2-3 ღერძებში მდებარე გზა კიბის ჭრილი

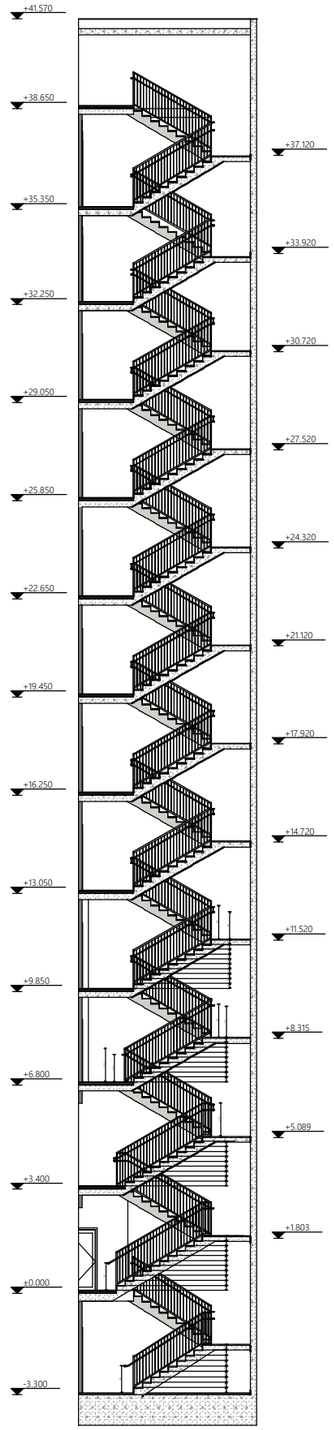

2-3 ღერძებში მდებარე გზა კიბის ჭრილი

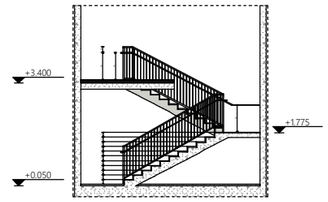

ARCHSPACE

ARCHITECTURAL COMPANY
ID: # 404544962
TEL.: (+995 32) 222 24 42
E-mail: office@archspace.ge

პროექტის დასახელება

მრავალფუნქციური კომპლექსი

მისამართი

ქ. თბილისი, წმინდა ქეთევან დედოფლის გამზირი, N94ა, N94ბ
ს/კ 01.17.13.037.024

დამკვეთი

ექსპლიკაცია

პირობითი აღნიშვნები

მიწა	
კედელი	
კოლონა	
ეზოს საფარი	
საკადასტრო საზღვარი	
ნიშნული	
ღერძის ხაზი	
ჭრილის ხაზი	

შენიშვნა

- ნახაზზე ზომები მოცემულია მეტრებში.
- ნახაზზე მოცემული ზომები გადამოწმდეს ადგილზე.
- ნახაზზე საპროექტო შენობის ±0.00 ნიშნული შეესაბამება აბსოლუტურ ნიშნულს 419.74
- მშენებლობისას ყველა ცვლილება აუცილებელია შეთანხმდეს პროექტის ავტორთან.

პროექტის ავტორი:

მთ. არქიტექტორი	გ. ქიტესაშვილი
არქიტექტორი	გ. ჯანიაშვილი

ნახაზის დასახელება:

კიბის ჭრილი

ხაზოვანი მასშტაბი

0 1 2 3 4 5 m
1:100

გვერდის ზომა	A3
თარიღი	07/2024

გზა-კიბე +6.80 ნიშნულზე 2-3 ღერძებში

მ 1:150

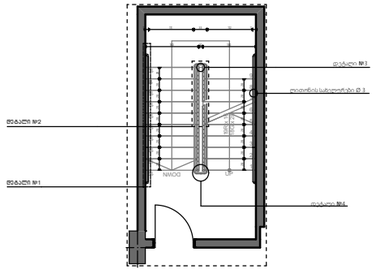

დეტ. 1 მ 1:100

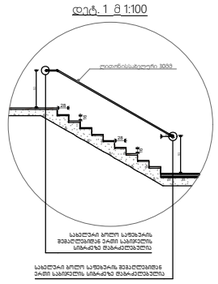

დეტ. 2 მ 1:100

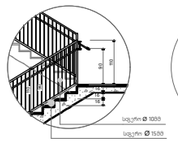

დეტ. 3 მ 1:25

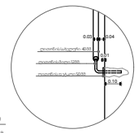

დეტ. 4 მ 1:25

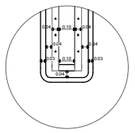

დეტ. 4 მ 1:25



გზა-კიბე +0.10 ნიშნულზე 4-5 ღერძებში

მ 1:150

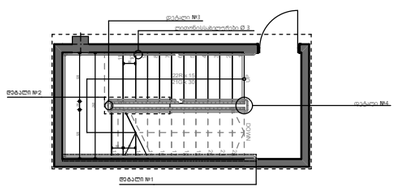

დეტ. 1 მ 1:100

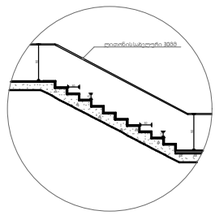

დეტ. 2 მ 1:100

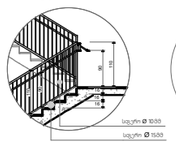

დეტ. 3 მ 1:25

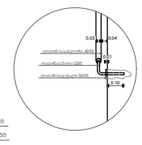

დეტ. 4 მ 1:25

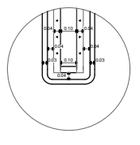

დეტ. 4 მ 1:25

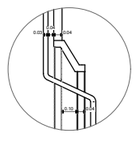

გზა-კიბე +6.80 ნიშნულზე 6-7 ღერძებში

მ 1:150

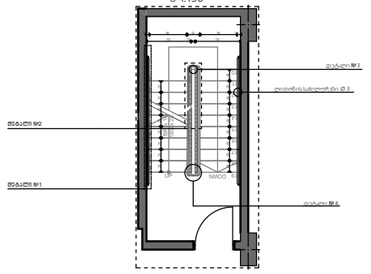

დეტ. 1 მ 1:100

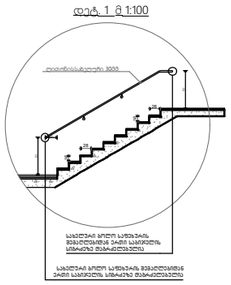

დეტ. 2 მ 1:100

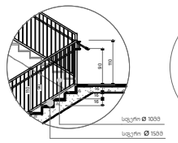

დეტ. 3 მ 1:25

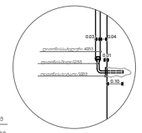

დეტ. 4 მ 1:25

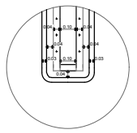

დეტ. 4 მ 1:25

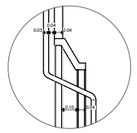

მასშტაბი 1:50

მისაწვდომი სვლა-გეზის ღრუტანიანი ფილები

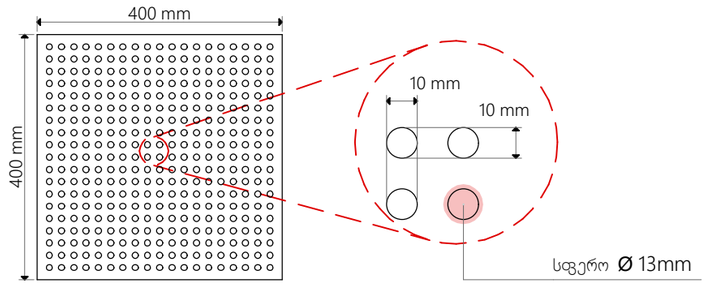

ARCHSPACE

ARCHITECTURAL COMPANY
ID: # 404544962
TEL.: (+995 32) 222 24 42
E-mail: office@archspace.ge

პროექტის დასახელება

მრავალფუნქციური კომპლექსი

მისამართი

ქ. თბილისი, წმინდა ქეთევან დედოფლის გამზირი, N94ა, N94ბ
ს/კ 01.17.13.037.024

დამკვეთი

ექსპლიკაცია

პირობითი აღნიშვნები

მიწა	
კედელი	
კოლონა	
ეზოს საფარი	
საკადასტრო საზღვარი	
ნიშნული	
ღერძის ხაზი	
ჭრილის ხაზი	

შენიშვნა

- ნახაზზე ზომები მოცემულია მეტრებში.
- ნახაზზე მოცემული ზომები გადამოწმდეს ადგილზე.
- ნახაზზე საპროექტო შენობის ±0.00 ნიშნული შეესაბამება აბსოლუტურ ნიშნულს 419.74
- მშენებლობისას ყველა ცვლილება აუცილებელია შეთანხმდეს პროექტის ავტორთან.

პროექტის ავტორი:

მთ. არქიტექტორი	გ. ქიტესაშვილი
არქიტექტორი	გ. ჯანიაშვილი

ნახაზის დასახელება:

კიბისა და ღრუტანიანი ფილის ფრაგმენტი

ხაზოვანი მასშტაბი

0 1 2 3 4 5 m
1:100

გვერდის ზომა	A3
თარიღი	07/2024

გზა-კიბე
+9.85, +13.05, +16.25, +19.48, +22.65, +25.85, 29.05,
32.25, 35.45, 38.65 ნიშნულების დონეებზე 2-3 ღერძებში

მ 1:150

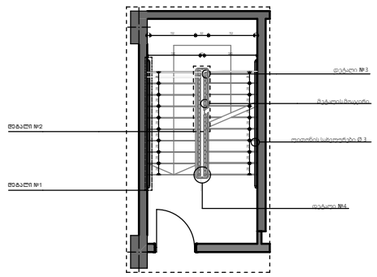

დეტ. 1 მ 1:100

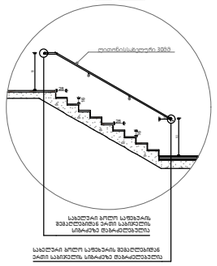

დეტ. 2 მ 1:100

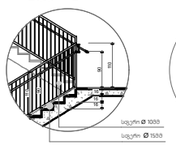

დეტ. 3 მ 1:25

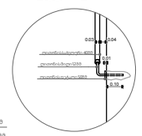

დეტ. 4 მ 1:25

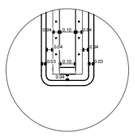

დეტ. 4 მ 1:25

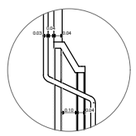

გზა-კიბე -3.33 ნიშნულების დონეებზე 2-3 ღერძებში

მ 1:150

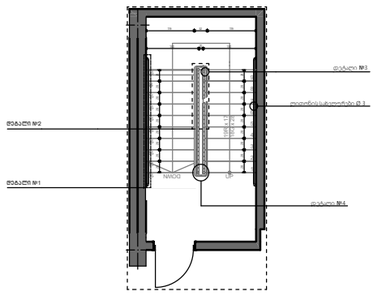

დეტ. 1 მ 1:100

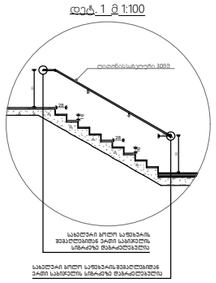

დეტ. 2 მ 1:100

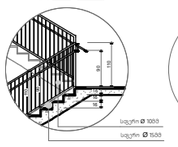

დეტ. 3 მ 1:25

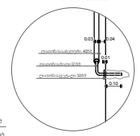

დეტ. 4 მ 1:25

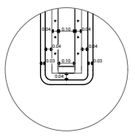

დეტ. 4 მ 1:25

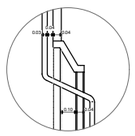

გზა-კიბე
+9.85, +13.05, +16.25, +19.48, +22.65, +25.85, 29.05,
32.25, 35.45, 38.65 ნიშნულების დონეებზე 6-7 ღერძებში

მ 1:150

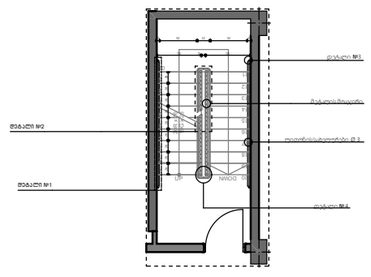

დეტ. 1 მ 1:100

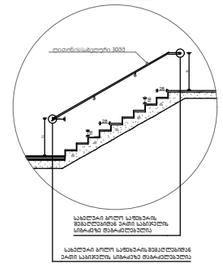

დეტ. 2 მ 1:100

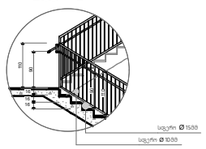

დეტ. 3 მ 1:25

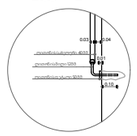

დეტ. 4 მ 1:25

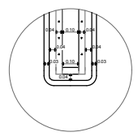

დეტ. 4 მ 1:25



გზა-კიბე -3.33 ნიშნულების დონეებზე 6-7 ღერძებში

მ 1:150

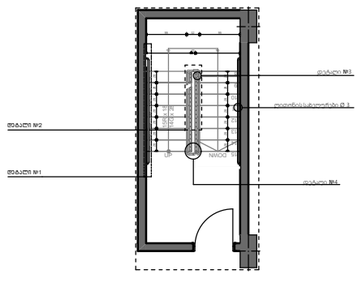

დეტ. 1 მ 1:100

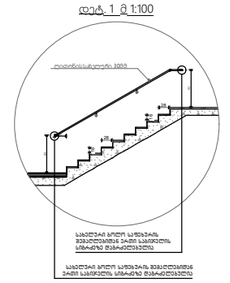

დეტ. 2 მ 1:100

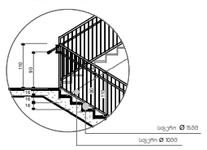

დეტ. 3 მ 1:25

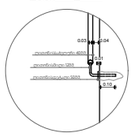

დეტ. 4 მ 1:25

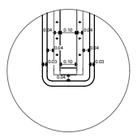

დეტ. 4 მ 1:25

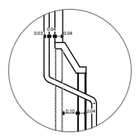

ARCHSPACE

ARCHITECTURAL COMPANY
ID: # 404544962
TEL.: (+995 32) 222 24 42
E-mail: office@archspace.ge

პროექტის დასახელება

მრავალფუნქციური კომპლექსი

მისამართი

ქ. თბილისი, წმინდა ქეთევან დედოფლის გამზირი, N94ა, N94ბ
ს/კ 01.17.13.037.024

დამკვეთი

ექსპლიკაცია

პირობითი აღნიშვნები

მიწა	
კედელი	
კოლონა	
ეზოს საფარი	
საკადასტრო საზღვარი	
ნიშნული	
ღერძის ხაზი	
ჭრილის ხაზი	

შენიშვნა

- ნახაზზე ზომები მოცემულია მეტრებში.
- ნახაზზე მოცემული ზომები გადამოწმდეს ადგილზე.
- ნახაზზე საპროექტო შენობის ±0.00 ნიშნული შეესაბამება აბსოლუტურ ნიშნულს 419.74
- მშენებლობისას ყველა ცვლილება აუცილებელია შეთანხმდეს პროექტის ავტორთან.

პროექტის ავტორი:

მთ. არქიტექტორი	გ. ქიტესაშვილი
არქიტექტორი	გ. ჯანიაშვილი

ნახაზის დასახელება:

კიბის ფრაგმენტი

ხაზოვანი მასშტაბი

0 1 2 3 4 5 m
1:100

გვერდის ზომა	A3
თარიღი	07/2024

გზა-კიბე -0.10 ნიშნულზე 2-3 ღერძებში

მ 1:150

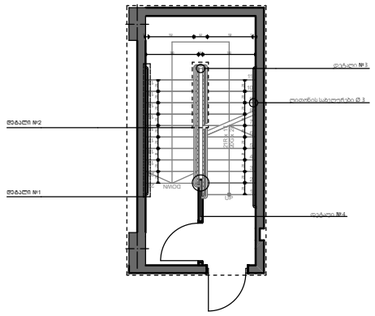

დეტ. 1 მ 1:100

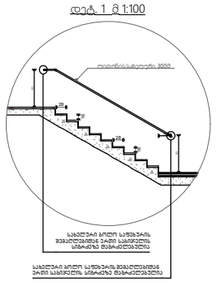

დეტ. 2 მ 1:100

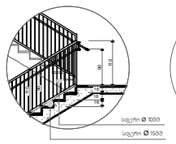

დეტ. 3 მ 1:25

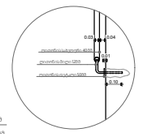

დეტ. 4 მ 1:25

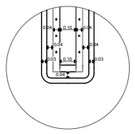

დეტ. 4 მ 1:25



გზა-კიბე -0.70 ნიშნულზე 6-7 ღერძებში

მ 1:150

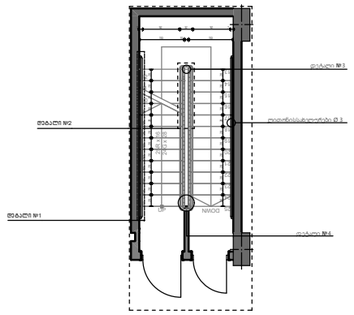

დეტ. 1 მ 1:100

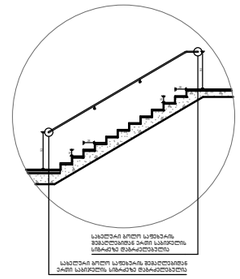

დეტ. 2 მ 1:100

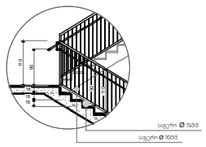

დეტ. 3 მ 1:25

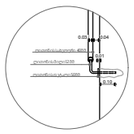

დეტ. 4 მ 1:25

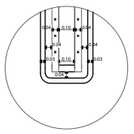

დეტ. 4 მ 1:25



გზა-კიბე +3.40 ნიშნულზე 2-3 ღერძებში

მ 1:150

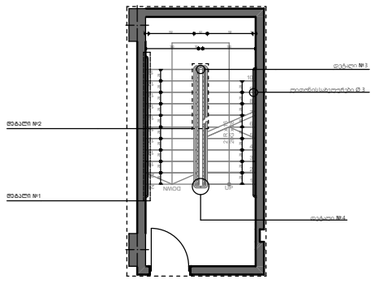

დეტ. 1 მ 1:100

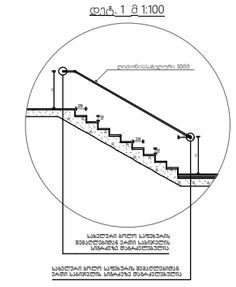

დეტ. 2 მ 1:100

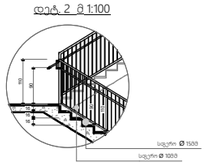

დეტ. 3 მ 1:25

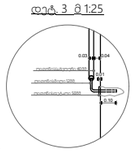

დეტ. 4 მ 1:25

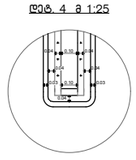

დეტ. 4 მ 1:25

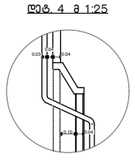

გზა-კიბე +3.40 ნიშნულზე 6-7 ღერძებში

მ 1:150

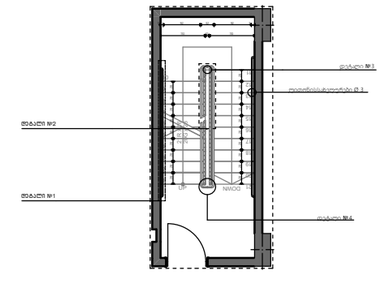

დეტ. 1 მ 1:100

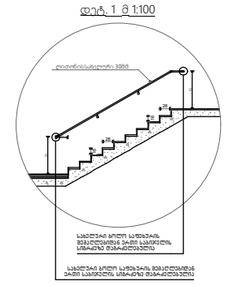

დეტ. 2 მ 1:100

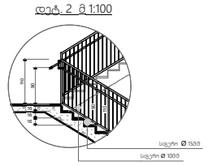

დეტ. 3 მ 1:25

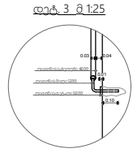

დეტ. 4 მ 1:25

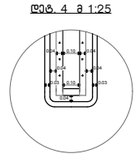

დეტ. 4 მ 1:25

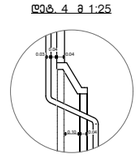

გზა-კიბე -0.10 ნიშნულზე 3-4 ღერძებში

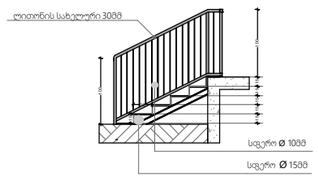

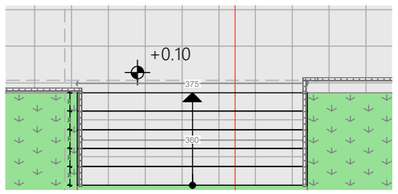

ARCHSPACE

ARCHITECTURAL COMPANY
ID: # 404544962
TEL.: (+995 32) 222 24 42
E-mail: office@archspace.ge

პროექტის დასახელება

მრავალფუნქციური კომპლექსი

მისამართი

ქ. თბილისი, წმინდა ქეთევან დედოფლის გამზირი, N94ა, N94ბ
ს/კ 01.17.13.037.024

დამკვეთი

ექსპლიკაცია

პირობითი აღნიშვნები

მიწა	
კედელი	
კოლონა	
ეზოს საფარი	
საკადასტრო საზღვარი	
ნიშნული	
ღერძის ხაზი	
ჭრილის ხაზი	

შენიშვნა

- ნახაზზე ზომები მოცემულია მეტრებში.
- ნახაზზე მოცემული ზომები გადამოწმდეს ადგილზე.
- ნახაზზე საპროექტო შენობის ±0.00 ნიშნული შეესაბამება აბსოლუტურ ნიშნულს 419.74
- მშენებლობისას ყველა ცვლილება აუცილებელია შეთანხმდეს პროექტის ავტორთან.

პროექტის ავტორი:

მთ. არქიტექტორი	გ. ქიტესაშვილი
არქიტექტორი	გ. ჯანიაშვილი

ნახაზის დასახელება:

კიბის ფრაგმენტი

ხაზოვანი მასშტაბი

0 1 2 3 4 5 m
1:100

გვერდის ზომა	A3
თარიღი	07/2024