

მიწის ნაკვეთის ტოპოგრაფიული
გეგმა

მისამართი:	ქ. თბილისი, ქუჩა კ. ჩაჩავა, №5
ფართობი:	6488.00 კვ.მ
დანიშნულება:	არასასოფლო - სამეურნეო
საკადასტრო კოდი:	01.13.02.007.024

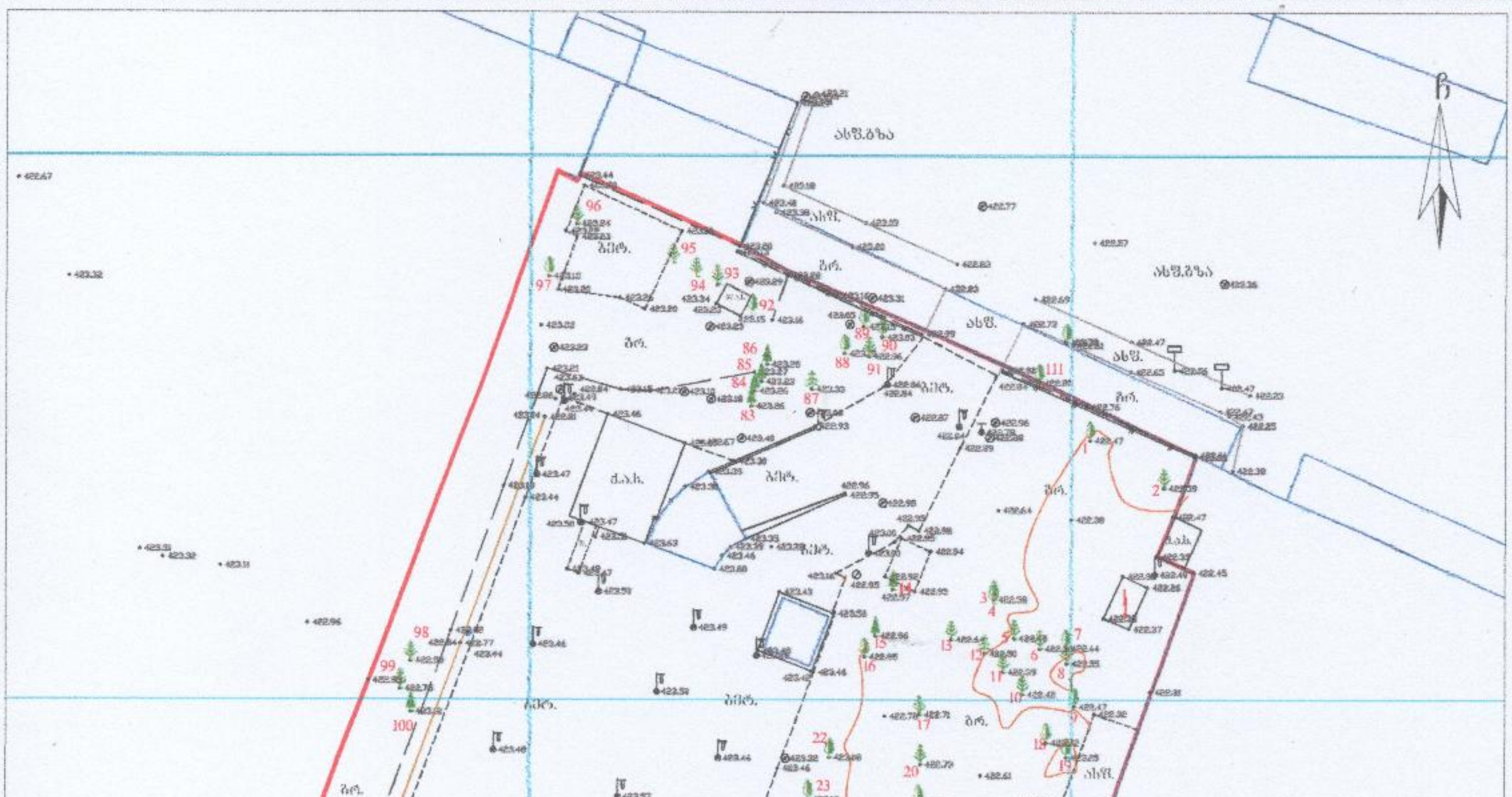

პირობითი აღნიშვნები

- ხაცხ. შენობა
- არახაცხ. შენობა
- ფარდული
- მშენებარე შენობა
- სატრანსფორ. ჯიხური
- ხეები, ბუჩქი
- გარე განათება
- ბორდიური
- ხის ღობე
- ღობე
- ქვის კედელი
- საყრდენი კედელი
- ფლატე
- რკინიგზა
- სამეთვალყურეო ჭები
- მეტ., ბეტ., ხის ბოძები
- ელ. გადამცემი ხაზი
- წყალგაყვანილობა
- გაზი
- კანალიზაცია
- სანიაღვრე
- კავშირგაბმულობა
- ელ. ქსელები
- გათბობა
- მქ კომუნიკაცია დატანილია არქივის მასალების მიხედვით

შენიშვნა:
- რეგისტრირებული მიწის ნაკვეთის საკადასტრო საზღვარი
- მიმდებარე რეგისტრირებული მიწის ნაკვეთის საკადასტრო საზღვარი

მიწის სამუშაოების შესრულებისას შეუთანხმეთ კომუნიკაციის წარმომადგენლებს

WGS84-UTM-38N

GEOPOLYGON

LTD "GEOPOLYGON"
Email: geopoligoni@gmail.com

დირექტორი:	[signature]	ბ. სამხარაძე
შეასრულა:	[signature]	ბ. სამხარაძე
დაამუშავა:	[signature]	ბ. სამხარაძე
მასშტაბი: 1:500	18.04.2024 წ.	



ნახაზის დასახელება:

საპროექტო ტერიტორიის გენ.გეგმა

ექსპლიკაცია:

1. მთ.გზა
2. საპროექტო ტერიტორიაზე სამანქანე შემოსასვლელი
3. საპროექტო შენობა
4. საპროექტო ტროტუარი
5. გამწვანება
6. სამანქანე პანდუსი

პირობითი ნიშნები:

- ნაკვეთის საზღვარი
- განაშენიანების რეგულირების ხაზი (უკანა ეზოსთვის)
- ჭრილის ხაზი
- კონსტრუქციული ნიშნული
- არქიტექტურული ნიშნული

შენიშვნები

1. ნახაზში შეტანილი ყველა ცვლილება უნდა შეთანხმდეს პროექტის ავტორთან.
2. შენობის საპროექტო ნული (±0.00) ტოლია ±0.00=423.50 აბსოლიტური ნიშნულის.
3. პროექტში ყველა ზომა მოცემულია სანტიმეტრებში, ნიშნულები – მეტრებში.

მისამართი

ქალაქი თბილისი, ქუჩა კ. ჩარაქა, №5
ს/კ: 01.13.02.007.024

პროექტის სახელწოდება

სამედიცინო უნივერსიტეტის არქიტექტურული პროექტი

სტადია	პროექტი	არ
თანამდებობა	გვარი	ხელმოწერა
დირექტორი	გ. ბენდელიანი	
არქიტექტორი	ი. გოგოხია	
არქიტექტორი	ს. საზერლენდი	

საპროექტოს ლოგო

BIJI ARCHITECTURE

ქ. თბილისი, მ. შავიშვილის №1ა
TEL: 595 55-35-74; 599 75-28-88

დაკვეთა №		მასშტაბი
სტადია	პროექტი	1:500
ფორმატი	ფურცლები	A.01.2
A-3		2024 წ.

ნახაზის დასახელება:

საპროექტო
ტერიტორიის გენ.გეგმა

ექსპლიკაცია:

1. მმ.გზა
2. საპროექტო ტერიტორიაზე სამანქანე მშმოსასვლელი
3. საპროექტო შენობა
4. საპროექტო ტროტუარი
5. გამწვანება
6. სამანქანე პანდუსი

პირობითი ნიშნები:

- ნაკვეთის საზღვარი
- განაშენიანების რეგულირების ხაზი (უკანა ეზოსთვის)
- ჭრილის ხაზი
- კონსტრუქციული ნიშნული
- არქიტექტურული ნიშნული

შენიშვნები

1. ნახაზში შეტანილი ყველა ცვლილება უნდა შეთანხმდეს პროექტის ავტორთან.
2. შენობის საპროექტო ნული (±0.00) ტოლია ±0.00=423.50 აბსოლიტური ნიშნულის.
3. პროექტში ყველა ზომა მოცემულია სანტიმეტრებში, ნიშნულები – მეტრებში.

მისამართი

ქალაქი თბილისი, ქუჩა კ. ჩაჩავა, №5
ს/კ: 01.13.02.007.024

პროექტის სახელწოდება

სამედიცინო უნივერსიტეტის არქიტექტურული პროექტი

სტადია	პროექტი	არ
თანამდებობა	გეგარი	ხელმოწერა
დირექტორი	გ. ვენდელიანი	
არქიტექტორი	ი. გოგოხია	
არქიტექტორი	ს. საზერლენდი	

საპროექტოს ლოგო

BIJI ARCHITECTURE
ქ. თბილისი, გ. შავიშვილის №1ა
TEL: 595 55-35-74; 599 75-28-88

დაკვეთა №		მასშტაბი
სტადია	პროექტი	1:300
ფორმატი	ფურცლები	A.01.3
A-3		2024 წ.

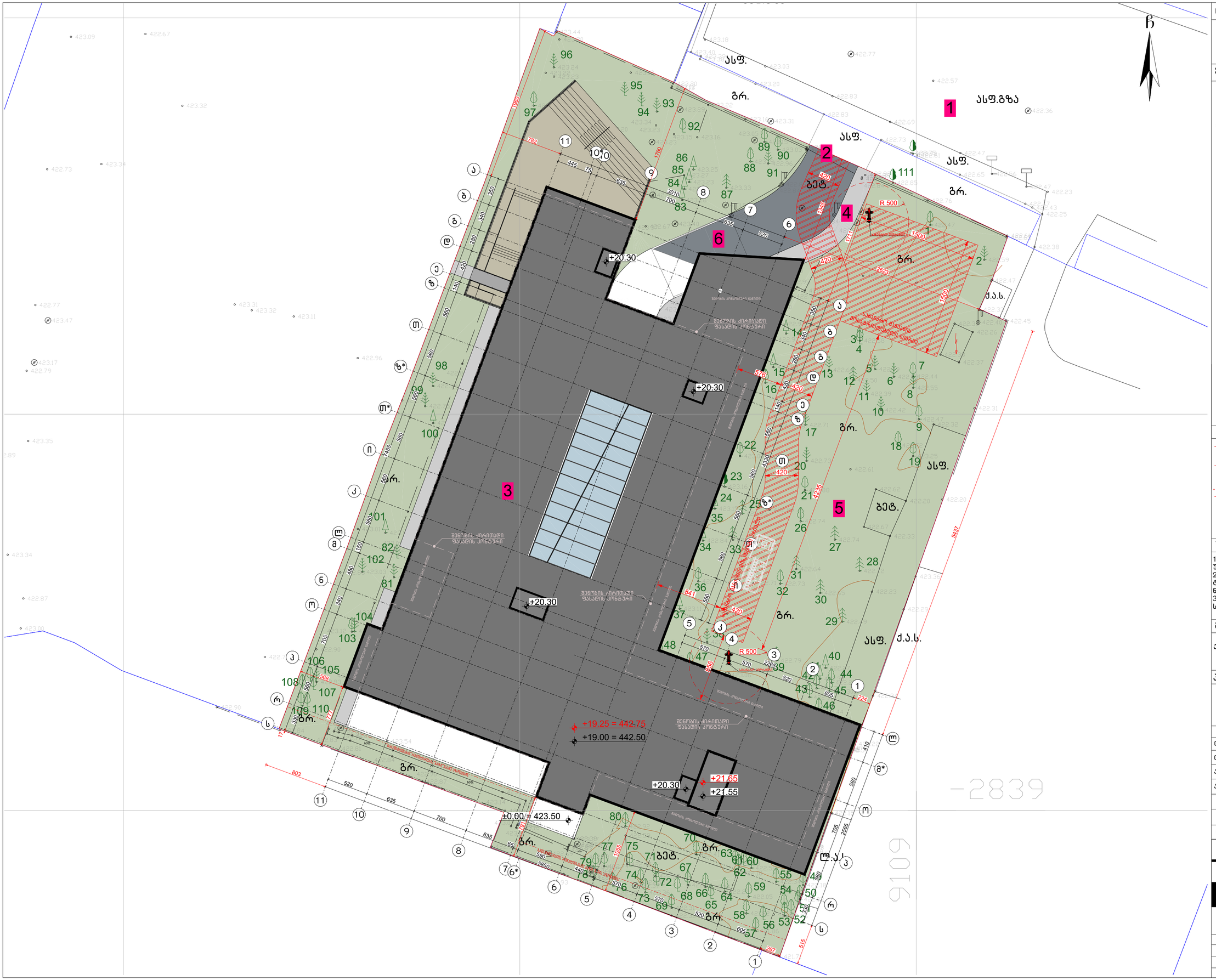

ნახაზის დასახელება:

საპროექტო ტერიტორიის გენ.გეგმა

ექსპლიკაცია:

1. მთ.გზა
2. საპროექტო ტერიტორიაზე სამანქანე მშენოსასვლელი
3. საპროექტო შენობა
4. საპროექტო ტროტუარი
5. გამწვანება
6. სამანქანე პანდუსი

პირობითი ნიშნები:

- ნაკვეთის საზღვარი
- განაშენიანების რეგულირების ხაზი (უკანა ეზოსთვის)
- ჭრილის ხაზი
- კონსტრუქციული ნიშნული
- არქიტექტურული ნიშნული

შენიშვნები

1. ნახაზში შეტანილი ყველა ცვლილება უნდა შეთანხმდეს პროექტის ავტორთან.
2. შენობის საპროექტო ნული (±0.00) ტოლია ±0.00=423.50 აბსოლიტური ნიშნულის.
3. პროექტში ყველა ზომა მოცემულია სანტიმეტრებში, ნიშნულები – მეტრებში.

მისამართი

ქალაქი თბილისი, ქუჩა კ. ჩაჩავა, №5
ს/კ: 01.13.02.007.024

პროექტის სახელწოდება

სამედიცინო უნივერსიტეტის არქიტექტურული პროექტი

სტადია	პროექტი	არ
თანამდებობა	გეგარი	ხელმოწერა
დირექტორი	გ. ბენდელიანი	
არქიტექტორი	ი. გოგოხია	
არქიტექტორი	ს. საზერლენდი	

საპროექტოს ლოგო

BIJI ARCHITECTURE
ქ. თბილისი, გ. შავიშვილის №1ა
TEL: 595 55-35-74; 599 75-28-88

დაკვეთა №		მასშტაბი
სტადია	პროექტი	1:300
ფორმატი	ფურცლები	A.02.8
A-3		2024 წ.