არსებული ფანჯარა
ჭრილი

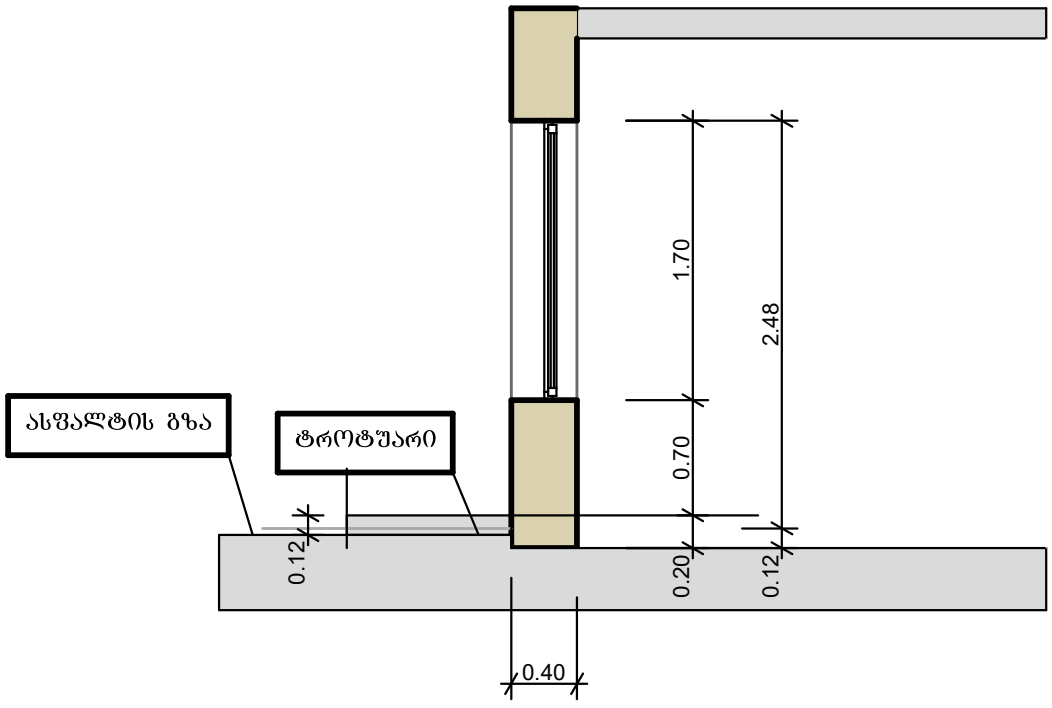

საპროექტო კარი
ჭრილი

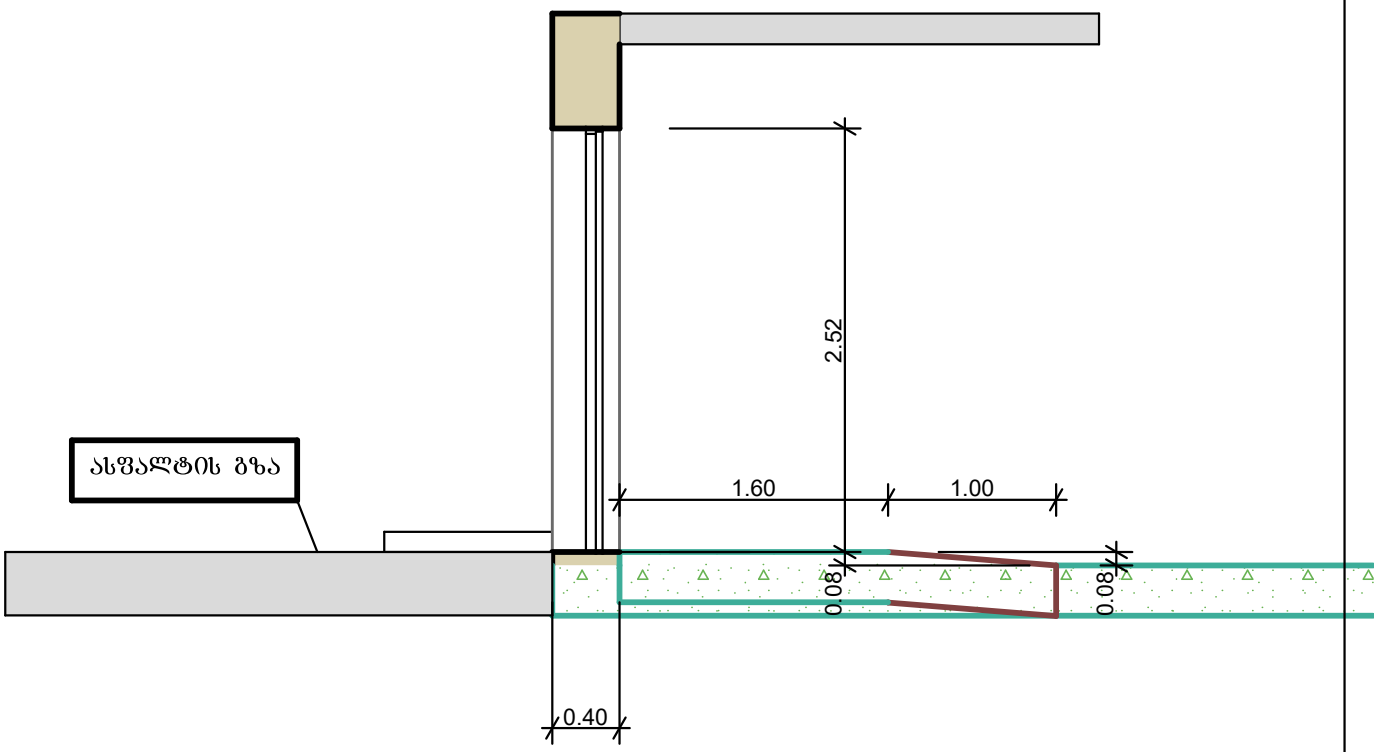


1.70
2.48
0.12
არსებული ფანჯრის ნაცვლად მოეწყოს რკინის კარი შეღებილი RAL 5024 ფერის საღებავით
კედლის შეღებვა არსებულის იდენტური RAL 7040 ფერის საღებავით
ტროტუარის ამოჭრა

საკადასტრო გეგმა

საჯარო რეესტრის ეროვნული სააგენტო

საკადასტრო კოდი:	01.12.07.005.022	ნაკვეთის დანიშნულება:	არასასოფლო სამეურნეო
განცხადების ნომერი:	882019201866	ფართობი:	33886 კვ.მ (WGS 84 / UTM zone 38N)
მომზადების თარიღი:	25/03/2019	ვალდებულების ფართობი :	2397 კვ.მ (WGS 84 / UTM zone 38N)

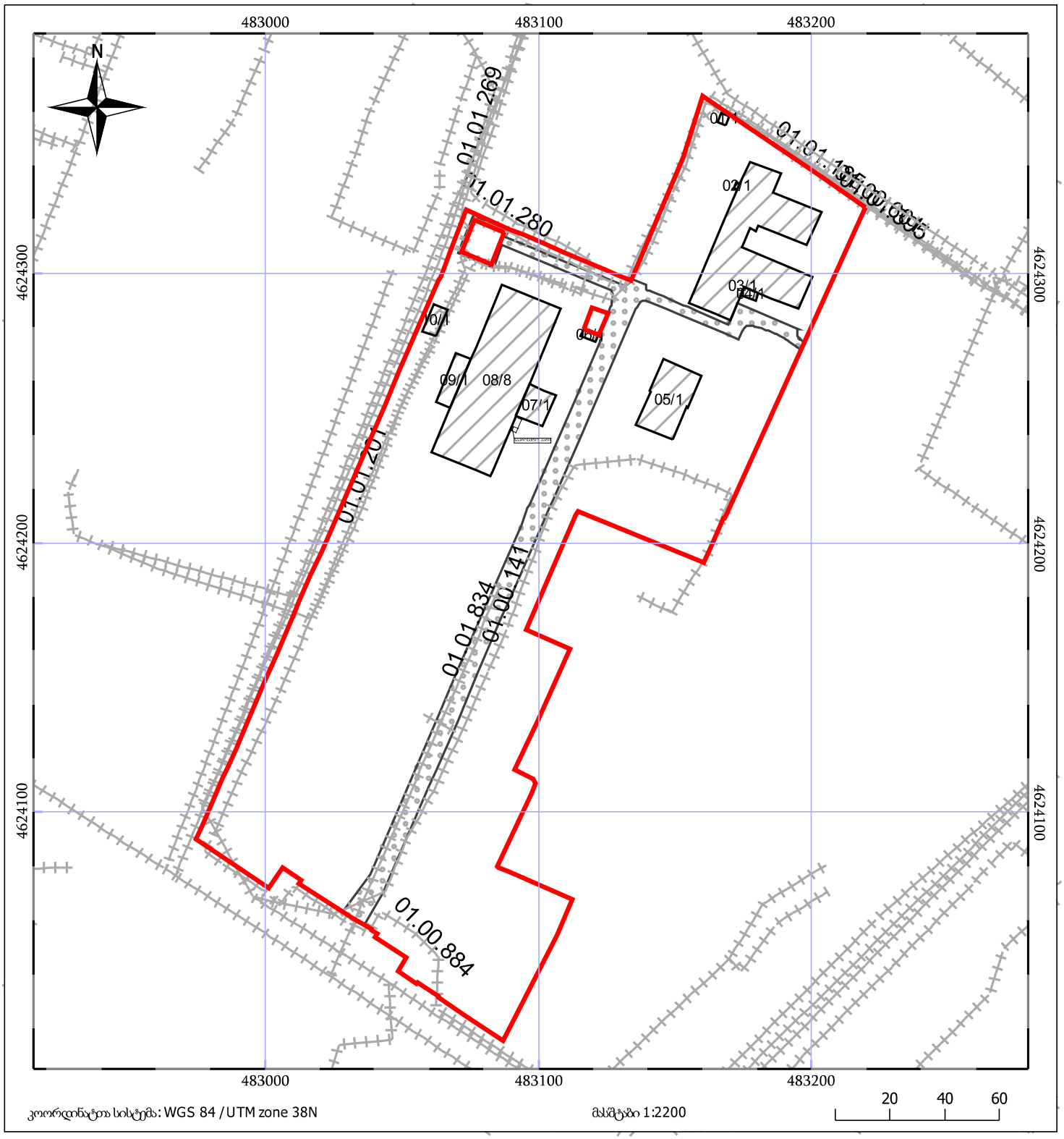

05/25 მშენებარე ნაგებობა

05/25 შენობა/ნაგებობა

ტყის ფონდი

ნაკვეთის საკადასტრო საზღვარი

ხაზობრივი ნაგებობა

ვალდებულება