დ ე ნ დ რ ო პ რ ო ე ქ ტ ი

მრავალნიბისანი საცხოვრებელი სახლი ქალაქი თბილისი, დიღმის სასწავლო საცდელი მეურნეობა, მინდებარედ ნაკვეთი (09/177) საკადასტრო კოდი: 01.72.14.009.650

2023

ტოპო-გეგმა

შენიშვნა:

1. მოცემულ ტერიტორიაზე არ ფიქსირდება ხე-ნარგავი

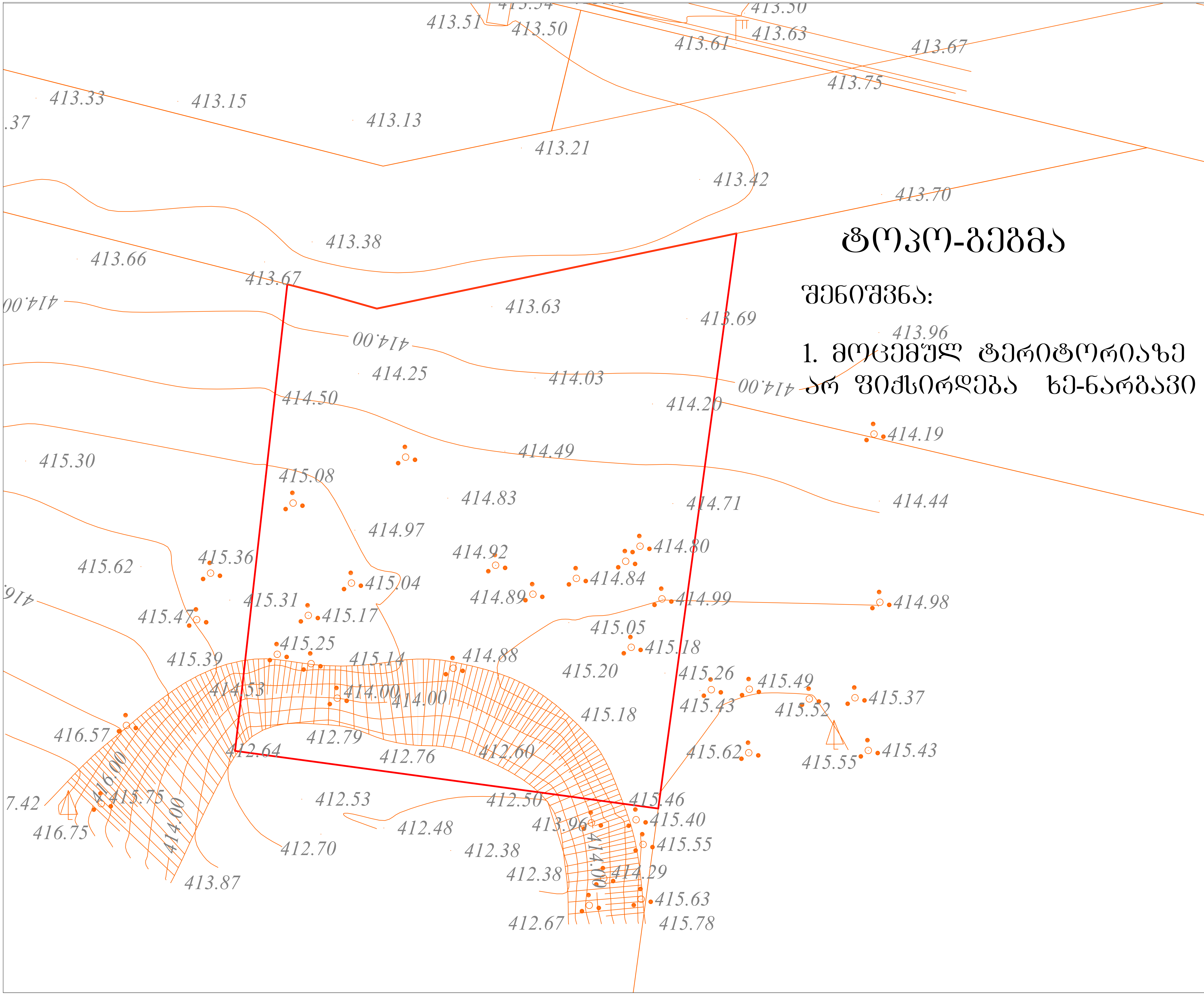

ფორმატი A-3	თბილისი 2022 წ.	

ექსპლიკაცია:

პირობითი ნიშნები

წითელი ხაზი	
ღერძის ხაზი	

შენიშვნები:

პროექტში ცვლილებები შეთანხმებული უნდა იქნეს პროექტის ავტორთან და მერიის საქალაქო სამსახურთან.

პროექტის სახელწოდება

მისამართი: ქ.თბილისი, დიღმის სასწავლო საცდელი მეურნეობა, მინდებარედ ნაკვეთი (09/177) (01.72.14.009.650)

მრავალნიბისანი საცხოვრებელი სახლი

შპს "ეი ბი 5"

თანამდებობა	გვარი	ხელმოწერა
დირექტორი	დ. ლოსაბერიძე	
პრ. ავტორი	რ. ტყემალაძე	
დაამუშავა:	რ. ტყემალაძე	
მასშტაბი		
თარიღი	25.03.2023	

სტადია	ფურცლები	ფურცელი
დენდროპროექტი		

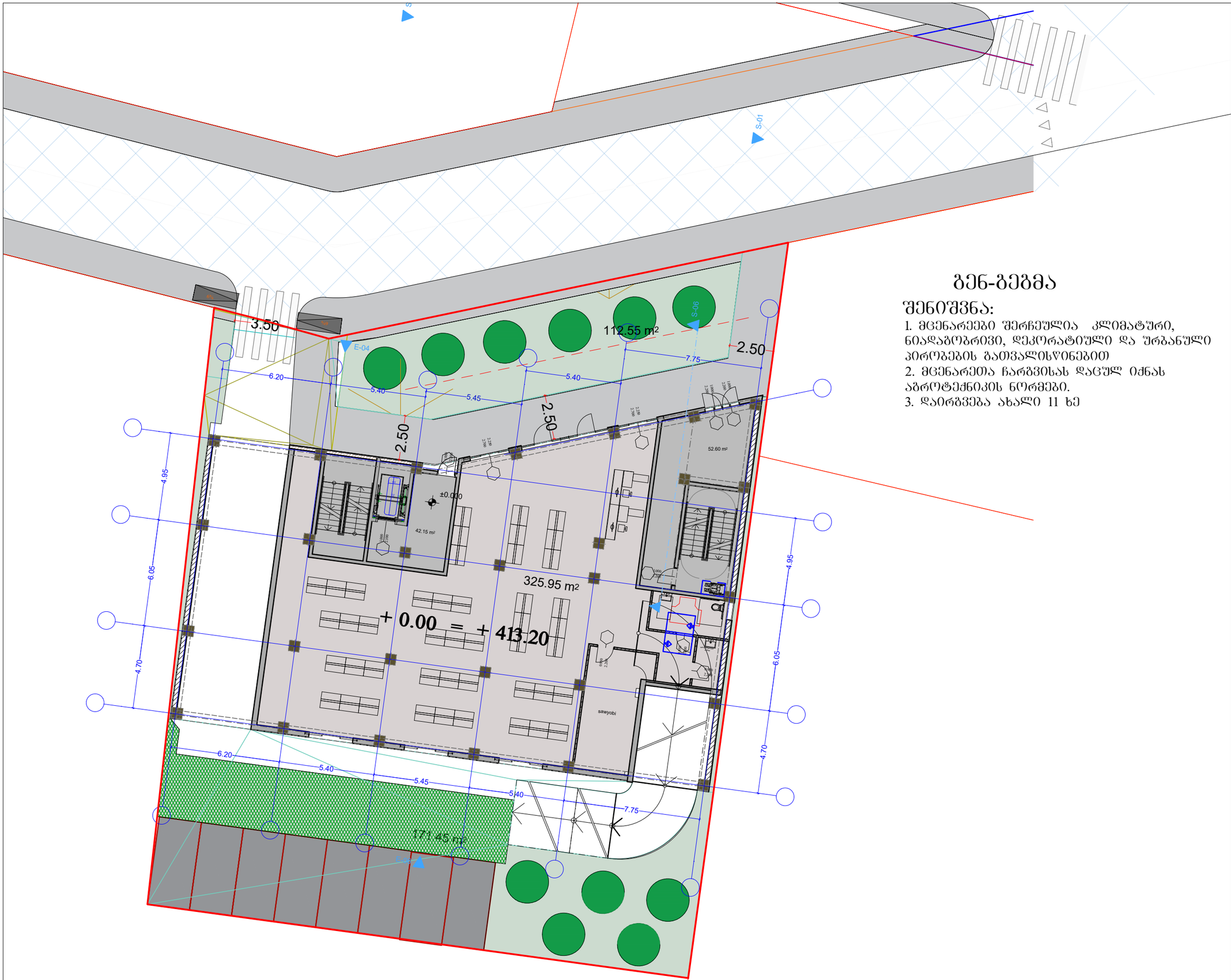

გენ-გეგმა

შენიშვნა:

1. მცენარეები შერჩეულია კლიმატური, ნიადაგობრივი, დეკორატიული და ურბანული პირობების გათვალისწინებით
2. მცენარეთა ჩარგვისას დაცულ იქნას აგროტექნიკის ნორმები.
3. დაირგვება ახალი 11 ხე

ფორმატი	A-3
თბილისი 2022 წ.	

ექსპლიკაცია:

პირობითი ნიშნები

წითელი ხაზი

ღერძის ხაზი

შენიშვნები:

პროექტში ცვლილებები შეთანხმებული უნდა იქნეს პროექტის ავტორთან და მერიის საქალაქო სამსახურთან.

პროექტის სახელწოდება

მისამართი: ქ.თბილისი, დიღმის სასწავლო სავლელი მეურნეობა, მიწისპირა ნაკვეთი (09/177) (01.72.14.009.650)

მრავალნაბიჯიანი საცხოვრებელი სახლი

შპს "ეი ბი 5"

თანამდებობა	გვარი	ხელმოწერა
დირექტორი	დ. ლილაბერიძე	
პრ. ავტორი	რ. ტქემალაძე	
დაამშვა:	რ. ტქემალაძე	
მასშტაბი		
თარიღი	25.03.2023	
სტადია	წარდგენა	წარდგენილი
დენდროპროექტი		

ვენტილაცია:

1. ვენტილაციის ქსელის მოწყობა განხორციელდეს ნორმატიული მოთხოვნების, ტექნიკური რეგლამენტების და შესაბამისი ნორმების მოთხოვნათა გათვალისწინებით.
2. ვენტილაციის ჰაერგამტარი არხების ფასონური ნაწილები დამზადდეს გალვანიზებული ფოლადის ფურცლისაგან.
3. ჰაერგამტარი არხების სისქე 11 ხვ

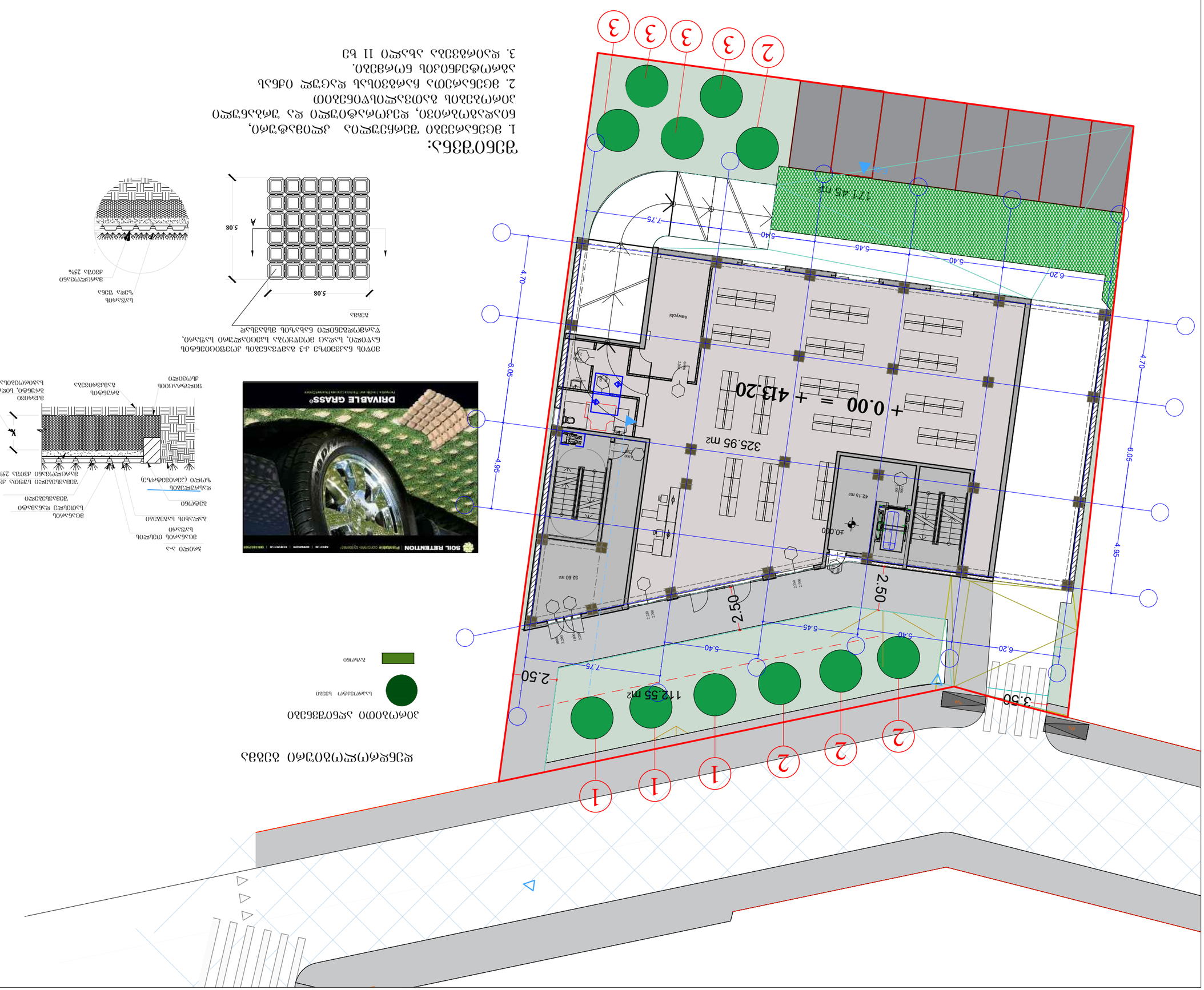

ჯამური ხარჯთაღრიცხვა

ობიექტის დასახელება: ბინათმშენებლობა, ფილიალი ბანკისთვის
(01.72.14.009.650)

ბინათმშენებლობა ბანკისთვის

ტიპობრივი ხარჯთაღრიცხვა	ბანკი	ბანკისთვის
ლოკალური ხარჯთაღრიცხვა	ს. ლილოს ტერ.	
ხარჯთაღრიცხვა N	ტ. ტექნიკური	
ხარჯთაღრიცხვა:	ტ. ტექნიკური	
ბანკისთვის	25.03.2023	
ტიპობრივი		

ხელშეკრულების ობიექტი		
ხარჯთაღრიცხვა	ბანკის დამკვეთი	ბანკის დამკვეთი

ობიექტის ადგილმდებარეობა: ქ. თბილისი, ვაკის რაიონი, ი. ჭავჭავაძის გამზირი N 53

ფურცლების რაოდენობა	A-3	ფურცელი
	მასშტაბი 2022 წ.	

ნახაზის დასახელება:

ტიპობრივი ხარჯთაღრიცხვა

ბანკისთვის

ობიექტის ნახაზები

ნახაზის ნომერი

ნახაზის დასახელება

ტიპობრივი ხარჯთაღრიცხვა

ობიექტის ნახაზები

ნახაზის ნომერი

ნახაზის დასახელება

ტერიტორიაზე დასარგავი მცენარეების ფოტოები



1 Tilia begoniifolia
კავკასიური ცაცხვი



2 Robinia pseudoacacia
რობინია ცრუაკაცია



3. Fraxinus exelsior
იფანი ჩვეულებრივი

ალტერნატიული მცენარეების ფოტოები



1 Acer capadocicum
ნეკერჩხალი ქორაფი



2. Zelkova Japonica



3. Tilia tomentosa
უნგრული ცაცხვი

ფორმატი A-3

თებერვალი 2022 წ.

ექსპლიკაცია:

პირობითი ნიშნები

წითელი ხაზი

ღერძის ხაზი

შენიშვნები:

პროექტში ცვლილებები შეთანხმებული უნდა იქნეს პროექტის ავტორთან და მერიის საძალაძო სამსახურთან.

პროექტის სახელწოდება

მისამართი: ქ.თბილისი, დიღმის სასწავლო საცდელი მეურნეობა, მინდებარედ ნაკვეთი (09/177) (01.72.14.009.650)

მრავალნაბიჯანი საცხოვრებელი სახლი

შპს "ეი ბი 5"

თანამდებობა	გვარი	ხელმოწერა
დირექტორი	დ. ლოსაბერიძე	
არ. ავტორი	რ. ტაქვაძე	
დაამუშავა:	რ. ტაქვაძე	
მასშტაბი		
თარიღი	25.03.2023	
სტადია	შუალედი	შუალედი
დენდროპროექტი		

საპროექტო მცენარეთა ექსპლიკაცია

საპროექტო მცენარეთა ექსპლიკაცია							
№	მცენარეთა დასახელება		სიმაღლე	ღეროს გარშემ.	სასიცოცხლო ფორმა	შენიშვნა	რაოდენობა
1	Tilia begoniifolia	კავკასიური ცაცხვი	3.50+	20-25	ფოთლოვანი ხე	ფოთოლმცვენი	3
2	Robinia pseudoacacia	რობინია ცრუაკაცია	3.50+	20-25	ფოთლოვანი ხე	ფოთოლმცვენი	4
3	Fraxinus exelsior	იფანი ჩვეულებრივი	3.50+	20-25	ფოთლოვანი ხე	ფოთოლმცვენი	4

ალტერნატიული მცენარეები

საპროექტო მცენარეთა ექსპლიკაცია							
№	მცენარეთა დასახელება		სიმაღლე	ღეროს გარშემ.	სასიცოცხლო ფორმა	შენიშვნა	რაოდენობა
1	Acer capadocicum	ნეკერჩხალი ქორაფი	3.00+	20-25	ფოთლოვანი ხე	ფოთოლმცვენი	3
2	Zelkova Japonica	იაპონური ძელქვა	3.50+	20-25	ფოთლოვანი ხე	ფოთოლმცვენი	4
3	Tilia tomentosa	უნგრულიცაცხვი	3.50+	20-25	ფოთლოვანი ხე	ფოთოლმცვენი	4

შენიშვნა:

1. მცენარეები შერჩეულია კლიმატური, ნიადაგობრივი, დეკორატიული და ურბანული პირობების გათვალისწინებით
2.მცენარეთა ჩარგვისას დაცულ იქნას აგროტექნიკის ნორმები.
3.ფოთლოვანის ხეების ღეროს გარშემოწირულობა უნდა იყოს 20 სმ-25 მდე

ფორმატი A-3 | თბილისი 2022 წ.

ექსპლიკაცია:

პირობითი ნიშნები

წითელი ხაზი

ღერძის ხაზი

შენიშვნები:

პროექტში ცვლილებები შეთანხმებული უნდა იქნეს პროექტის ავტორთან და მერიის საქალაქო სამსახურთან.

პროექტის სახელწოდება

მისამართი: ქ.თბილისი, დიღმის სასწავლო საცდელი მეურნეობა, მიწდებარედ ნაკვეთი (09/177) (01.72.14.009.650)

მრავალნაბიჯიანი საცხოვრებელი სახლი

შპს "ეი ბი 5"

თანამდებობა	გვარი	ხელმოწერა
დირექტორი	დ. ლოსაბერიძე	
პრ. ავტორი	რ. ტყემალაძე	
დაამუშავა:	რ. ტყემალაძე	
მასშტაბი		
თარიღი	25.03.2023	
სტადია	შუალედები	შუალედი
დენდროპროექტი		

სამუშაოთა მოცულობა

№	სამუშაოს დასახელება	განზომილება	რაოდენობა	შენიშვნა
1	ადგილების მომზადება ხეების დასარგავად 50% ნოყიერი მიწის ნაზავის დამატებით ორმოებში (ორმოს ზომა 0.8X0.8X0.8)	ცალი	11	5,632 კუბ.მ მიწის ნაზავი
2	ფოთლოვანი ხეების დარგვა	ცალი	11	ფოთლოვანი
3	10 სმ. სისქის ნოყიერი მიწის ნაზავის შეტანა და გაშლა, გაზონის მოსაწყობად	კვ.მეტრი	284.0	
4	გაზონის მოვლა	კვ.მეტრი	212	
5	სპეციალური საფარის მოწყობა	კვ.მეტრი	72.07	
6	ახალნარგული მცენარეების მორწყვა და გაზონების მორწყვა	მთელი გამწვანებული ტერიტორია 284 კვ.მ		

შენიშვნა:

1. არსებული ხეების მოვლა მოხდეს აგროტექნიკური ნორმების გათვალისწინებით, სავეგეტაციო პერიოდების დაწყებამდე(ადრე გაზაფხულზე და შემოდგომაზე)

2 უზრუნველყოფილ იქნას მცენარეთა მორწყვა მთელი სავეგეტაციო პერიოდების განმავლობაში

ფორმატი A-3	თბილისი 2022 წ.	

ექსპლიკაცია:

პირობითი ნიშნები

წითელი ხაზი

ღერძის ხაზი

შენიშვნები:

პროექტში ცვლილებები შეთანხმებული უნდა იქნეს პროექტის ავტორთან და მერიის საქალაქო სამსახურთან.

პროექტის სახელწოდება

მისამართი: ქ.თბილისი, დიღმის სასწავლო საცდელი მეურნეობა, მინდელაურის ნაკვეთი (09/177) (01.72.14.009.650)

მრავალნიბისანი საცხოვრებელი სახლი

შპს "ეი ბი 5"

თანამდებობა	გვარი	ხელმოწერა
დირექტორი	დ. ლოსაბერიძე	
პრ. ავტორი	რ. ტყემალაძე	
დაამუშავა:	რ. ტყემალაძე	
მასშტაბი		
თარიღი	25.03.2023	

სტადია	ფურცლები	ფურცელი
დენდროპროექტი		

კ-3 კოეფიციენტის საანგარიშო კროკი

284.0 კვ.მ /1150 კვ.მ= 0.2

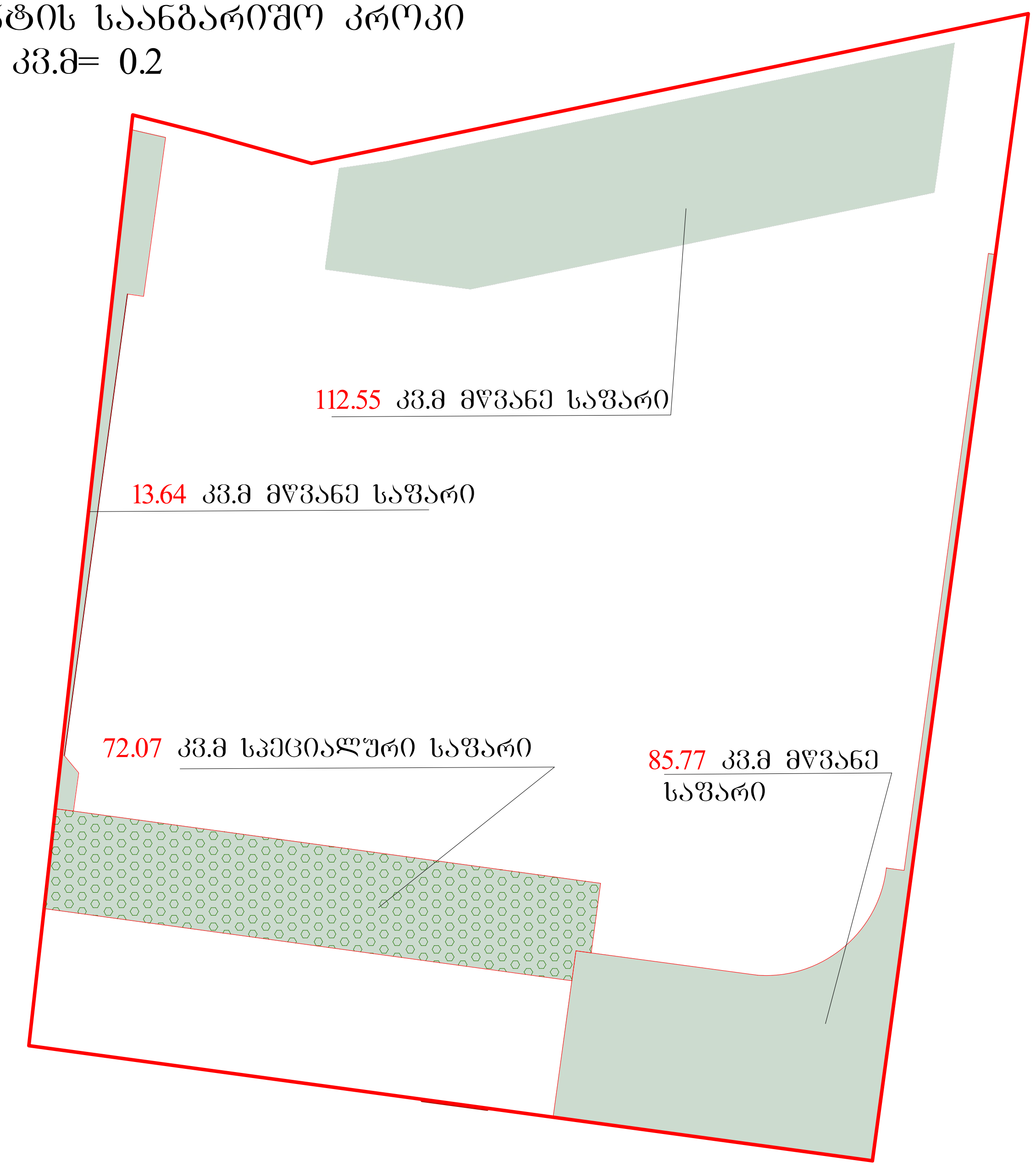

შენიშვნა:

- ნაკვეთის გამწვანების კოეფიციენტის მინიმალური კვადრატულობა არსებული ფუნქციური ზონის მიხედვით კ-3 = 0,2 არის 230.0 მ^2 გამწვანებისთვის ათვისებული 284 მ^2
- მოცემულ ტერიტორიაზე დაირგება ახალი 11 ხე–მცენარე

ფორმატი A-3	თბილისი 2022 წ.	

ექსპლიკაცია:

პირობითი ნიშნები

(წითელი ხაზი)	წითელი ხაზი
(შავი ხაზი)	ღერძის ხაზი

შენიშვნები:

პროექტში ცვლილებები შეთანხმებული უნდა იქნეს პროექტის ავტორთან და მერიის საქალაქო სამსახურთან.

პროექტის სახელწოდება

მისამართი: ქ.თბილისი, დიღმის სასწავლო საცდელი მეურნეობა, მინდებარედ ნაკვეთი (09/177) (01.72.14.009.650)

მრავალნიბისანი საცხოვრებელი სახლი

შპს "ეი ბი 5"

თანამდებობა	გვარი	ხელმოწერა
დირექტორი	დ. ლოსაბერიძე	
პრ. ავტორი	რ. ტყემალაძე	
დაამუშავა:	რ. ტყემალაძე	
მასშტაბი		
თარიღი	25.03.2023	

სტადია	ფურცლები	ფურცელი
დენდროპროექტი		

დენდროლოგიური პროექტის საინფორმაციო ბანერი

დამკვეთი: შპს "ნიკს დეველოპმენტი"

საპროექტო ტერიტორია: ს/კ 01.72.14.009.650

ობიექტის მისამართი: ქალაქი თბილისი, დიდმის სასწავლო საცდელი მეურნეობა, მინდებარედ ნაკვეთი (09/177)

ნებართვის გაცემის ორგანო: ქ.თბილისის მუნიციპალიტეტის მერიის გარემოს დაცვის სააქალაქო სამსახური

კ-3 =0.2 (284კვ.მ)

დენდროლოგიური პროექტის შეთანხმების თარიღი _____

დენდროლოგიური პროექტის დასრულების თარიღი 25/03/2026

დასარგავი ხე - მცენარეების სახეობა

3 ძირი (№1) კავკასიური ცაცხვი, სიმაღლე 3.00+,ღეროს გარშ. 25სმ დან ხნოვანება 7-10 წ

4ძირი (№2) რობინია ცრუაკაცია, სიმაღლე 3.50+,ღეროს გარშ. 25სმ დან, ხნოვანება 7-10 წ

4 ძირი (№3) იფანი ჩვეულებრივი, სიმაღლე 3.50+,ღეროს გარშ. 25სმ დან, ხნოვანება 7-10 წ

ხე მცენარეების მოვლაზე პასუხისმგებელია შპს "ნიკს დეველოპმენტი"

ახლადდარგული ხე მცენარეების მოვლის ხანგრძლივობა 3 წელი







საქართველოს შინაგან საქმეთა სამინისტროს
საპატრულო პოლიციის დეპარტამენტი

MINISTRY OF INTERNAL AFFAIRS OF GEORGIA
PATROL POLICE DEPARTMENT

MIA 5 23 00409679

13/02/2023

მოქ. რ. ტყემალაძეს
ქ. თბილისი, მიცკევიჩის ქ. N 34, ბინა 20;
თქვენს 2023 წლის 13 თებერვლის განცხადებაზე

ასლი: საპატრულო პოლიციის დეპარტამენტის
ქ. თბილისის მთავარი სამმართველოს

შსს საპატრულო პოლიციის დეპარტამენტში განხილულ იქნა თქვენი განცხადება, რომელიც ეხება ქ. თბილისი, დიღმის სასწავლო საცდელი მეურნეობა ს/კ 01.72.14.009.650-ის შესასვლელ–გამოსასვლელი გზის მოწყობის, დროებითი ღობის განთავსების და არსებული საგზაო/სატრანსპორტო ინფრასტრუქტურის ნაკადების მიმართულების საგზაო მოძრაობის ორგანიზაციის წარმოდგენილი სქემების შეთანხმებას.

ვითვალისწინებთ რა, ქ. თბილისის მუნიციპალიტეტის სსიპ ტრანსპორტის და ურბანული განვითარების სააგენტოს თანხმობას (წერილის ნომერი 10/02/2023 16-01230413629), შსს საპატრულო პოლიციის დეპარტამენტი ითანხმებს (საგზაო მოძრაობის უსაფრთხოების კუთხით) წარმოდგენილ დროებითი და მუდმივი მოძრაობის ორგანიზაციის სქემებს და არ არის წინააღმდეგი განახორციელოთ სამუშაოები შემდეგი პირობების დაცვით:

- სამშენებლო დამცავი ღობე შეიღებოს შავ-თეთრი ან წითელ-თეთრი ზოლებით;
- ქვეითად მოსიარულეთა უსაფრთხოების მიზნით დამცავი ღობის ფარგლებში მოეწყოს ქუჩის სავალი ნაწილის მხრიდან ქვეითად მოსიარულეთა ბილიკი, ღობე გზის სავალი ნაწილის მხრიდან გადაიხუროს და ღამის საათებში განათდეს;
- სამშენებლო ობიექტზე მისასვლელი გზა (სამუშაოების განხორციელების პროცესში) აღიჭურვოს მოძრაობის რეგულირების ტექნიკური საშუალებებით შეთანხმებული სქემების შესაბამისად, ხოლო მიმდებარე ტერიტორიაზე არსებულ მოძრაოის ორგანიზების ტექნიკურ საშუალებებს გაუკეთდეს დროებით დემონტაჟი ან შეიფუთოს;
- საგზაო მოძრაობის რეგულირებისთვის და ფეხით მოსიარულეთა უსაფრთხო გადაადგილების მიზნით სამუშაოების მწარმოებლის მიერ გამოყოფილ იქნეს სპეც. ტანსაცმლით და ალმით აღჭურვილი საჭირო რაოდენობის თანამშრომელი;

0190, თბილისი, ნოე რამიშვილის ქ. №38
№38, Noe Ramishvili St. 0190, Tbilisi, Georgia
ტელ./Tel.: (+995 032) 2 41 42 42
ფაქსი/Fax: (+995 032) 2 41 85 02
E-mail: patrolinfo@mia.gov.ge

- დაცული იქნას გზის სავალი ნაწილის სისაუფთავე, არ დაუშვათ სამშენებლო მასალისა და ტექნიკის გზის სავალ ნაწილზე განთავსება;
- სამუშაოების დასრულებისთანავე ფეხით მოსიარულეთა ბილიკი მოყვანილ იქნას პირვანდელ მდგომარეობაში, დროებითი მოძრაობის რეგულირების ტექნიკურ საშუალებებს გაუკეთდეს დემონტაჟი და გზის მიერთების ადგილები აღიჭურვოს მოძრაობის რეგულირების ტექნიკური საშუალებებით შეთანხმებული საგზაო მოძრაობის ორგანიზაციის სქემების შესაბამისად;
- სამუშაოების დაწყების შესახებ წინასწარ ეცნობოს ქ. თბილისის მუნიციპალიტეტის მერიის სსიპ ქონების მართვის სააგენტოს და შსს საპატრულო პოლიციის დეპარტამენტის სამორიგეო ნაწილს (241–85–04; 241–85–05).

მეორე ადრესატს: გთხოვთ, უზრუნველყოთ კონტროლის დაწესება წერილში მითითებულ პირობების შესრულებაზე და მოძრაობის რეგულირების ტექნიკური საშუალებების განთავსების მდგომარეობაზე. შეუსრულებლობის შემთხვევაში გაატარეთ ზომები საქართველოს ადმინისტრაციულ სამართალდარღვევათა კოდექსის 134 მუხლით გათვალისწინებული მოთხოვნების შესაბამისად.

დანართი: 1 ფაილად.

საპატრულო პოლიციის დეპარტამენტი /
საორგანიზაციო სამმართველო / საგზაო მოძრაობის
ზედამხედველობის განყოფილება
განყოფილების უფროსი
ბარბაქაძე დავით

ქალაქ თბილისის მუნიციპალიტეტის საჯარო სამართლის იურიდიული პირი – ქალაქ თბილისის მუნიციპალიტეტის ტრანსპორტისა და ურბანული განვითარების სააგენტო

წერილის ნომერი: **16-01230413629**
თარიღი: **10/02/2023**

ადრესატი: რევაზ ტყემალაძე
პირადი ნომერი: 01024004230
მისამართი: საქართველო, ქალაქი თბილისი, ადამ მიცკევიჩის ქუჩა, N 34, ბინა 20

ბატონო რევაზ,

ქალაქ თბილისის მუნიციპალიტეტის სსიპ - ქალაქ თბილისის მუნიციპალიტეტის ტრანსპორტისა და ურბანული განვითარების სააგენტომ განიხილა თქვენი, 2023 წლის 10 თებერვლის № 0123041813-16 განცხადება, რომელთან დაკავშირებითაც გაცნობებთ შემდეგს:

დაკმაყოფილდეს 2023 წლის 10 თებერვლის № 0123041813-16 განცხადება და შეთანხმდეს ქალაქ თბილისში, დიღმის სასწავლო საცდელი მეურნეობა; ქალაქი თბილისი , დიღმის სასწავლო საცდელი მეურნეობა, მიმდებარედ (ნაკვეთი 09/177)-ში არსებულ მიწის ნაკვეთზე (საკადასტრო კოდი: 01.72.14.009.650) საგზაო მოძრაობის ორგანიზების სქემა თანდართულ ბმულზე არსებული დანართის შესაბამისად.

წარმოდგენილი საგზაო მოძრაობის ორგანიზების სქემა სააგენტოს მიერ შეთანხმდა იმ პირობით, რომ ტროტუარების ნაწილი, რომელიც მდებარეობს საკადასტრო საზღვრებში, დაიტვირთება საჯარო სერვიტუტით, ხოლო სერვიტუტის არეალის განსაზღვრა მოხდება ტროტუარის დასაწყისიდან ტროტუარის დასასრულამდე სამანქანო შესასვლელ-გამოსასვლელი გზის ჩათვლით.

ასევე გაცნობებთ, რომ საჭიროების შემთხვევაში, სსიპ ტრანსპორტისა და ურბანული განვითარების სააგენტო იტოვებს უფლებამოსილებას, მოითხოვოს სამუშაოების პერიოდში არსებული სიტუაციის საგზაო მოძრაობის ორგანიზების სქემის ალტერნატიული ვარიანტის წარმოდგენა.

სამუშაოების მიმდინარეობის პერიოდში, საგზაო მოძრაობის ორგანიზების დროებითი სქემის მიხედვით გათვალისწინებული საგზაო ნიშნები უნდა განთავსდეს მოძრავ დგარზე, რათა არ დაზიანდეს მიმდებარე ტერიტორიაზე არსებული ინფრასტრუქტურა.

იმ შემთხვევაში, თუ სამუშაოებისათვის საჭირო დროებითი და არსებული საგზაო ნიშნები ეწინააღმდეგება/ხელს უშლის ერთმანეთს, საჭიროა უკვე არსებული საგზაო ნიშნები შეიფუთოს, ხოლო სამუშაოს დასრულებისთანავე დემონტაჟი უნდა გაუკეთდეს დროებით დამონტაჟებულ საგზაო მოძრაობის ორგანიზების ტექნიკურ საშუალებებს და ქუჩის სავალი ნაწილი (ყველა შეფუთული ნიშნის ჩათვლით) მოყვანილი იქნას პირვანდელ მდგომარეობაში.

დამატებით გაცნობებთ, რომ თუ მშენებლობის პერიოდში, საპროექტო ტერიტორიის მიმდებარედ, ხორციელდება სხვა სამშენებლო სამუშაოები და დროებითი საგზაო ნიშნები, რომლებიც განთავსებულია სხვა, ნებართვის მქონე, შემსრულებელი კომპანიის მიერ და კვეთს/ეწინააღმდეგება თქვენს მიერ დასამონტაჟებელ საგზაო ნიშნებს, დროებითი საგზაო ნიშნები დაიტანოთ საჭიროებისამებრ და აუცილებლობის შემთხვევაში, სამუშაოები განახორციელოთ უკვე განთავსებული დროებითი საგზაო ნიშნების გამოყენებით. ხოლო, სხვა შემსრულებლის მიერ, სამუშაოების დასრულებისა და ნიშნების დემონტაჟის შემთხვევაში, უზრუნველყოთ თქვენი საგზაო ნიშნების სრულად მონტაჟი, მოცემული პირობების შესაბამისად.

საგზაო მოძრაობის ორგანიზების სქემის ცვლილება საჭიროებს შეთანხმებას სააგენტოსთან.

გადაწყვეტილების გასაჩივრება, დაინტერესებული მხარის მიერ, შესაძლებელია ამ გადაწყვეტილების გაცნობიდან ერთი თვის ვადაში ქალაქ თბილისის მუნიციპალიტეტის მერთან (მისამართი: ჟ. შარტავას ქუჩა N7) კანონმდებლობით დადგენილი წესით.

დანართი: სსიპ - ტრანსპორტისა და ურბანული განვითარების სააგენტოს მიერ შეთანხმებული საგზაო მოძრაობის ორგანიზების სქემები იხილეთ თანდართულ ბმულზე :

https://cloud.tbilisi.gov.ge/index.php/s/jPUfac6P41sL3eL

პატივისცემით,

ვიქტორ წილოსანი

სააგენტოს უფროსი

გამოყენებულია კვალიფიციური ელექტრონული ხელმოწერა/ ელექტრონული შტამპი

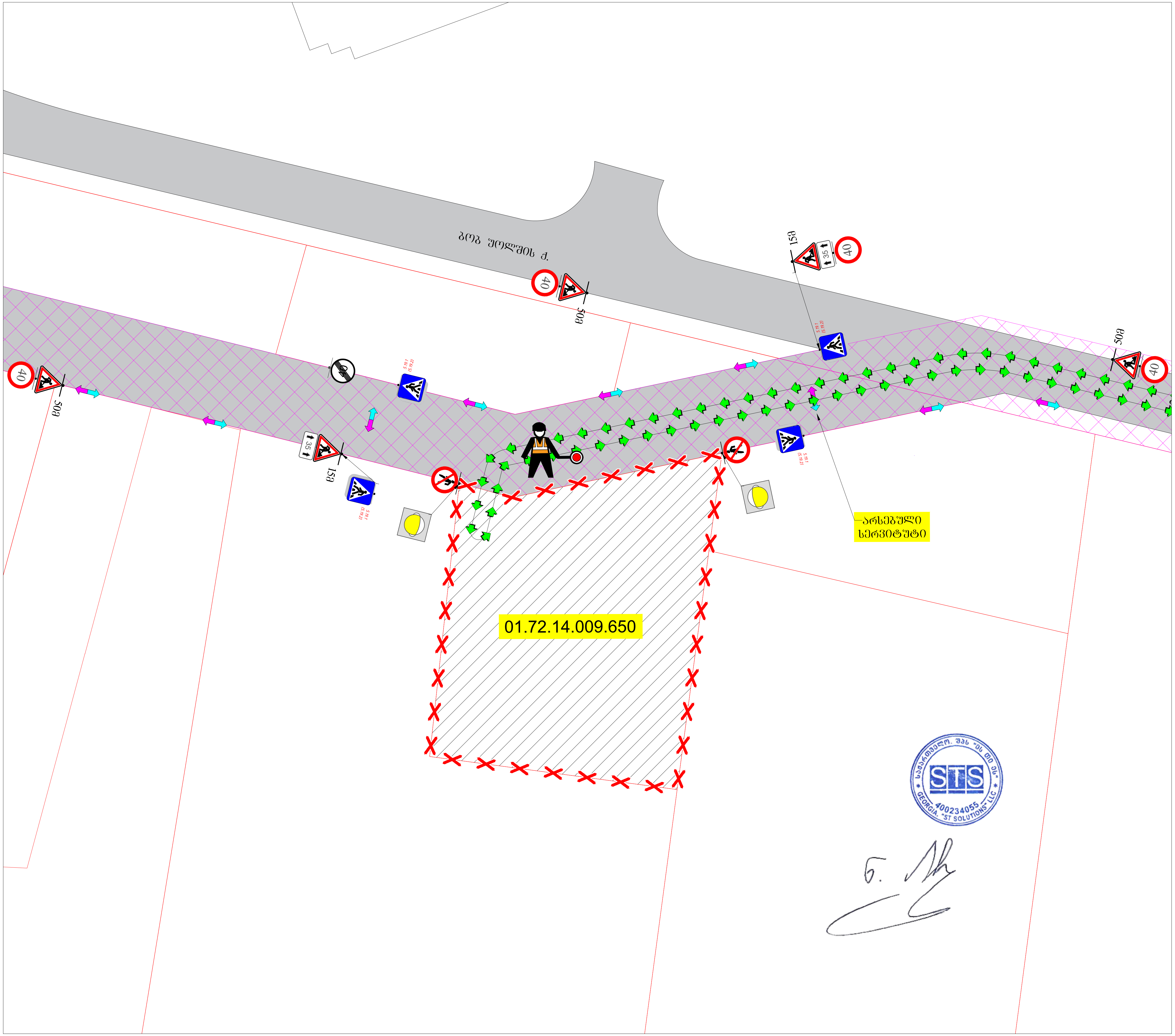

საგზაო მოძრაობის ორგანიზების დროებითი სქემა

მისამართი:

ქ. თბილისი ბობ უოლშის ქუჩის მიმდებარედ
(ს.კ. 01.72.14.009.650)
საგზაო მოძრაობის ორგანიზების დროებითი სქემა.
(ლობის მონტაჟი-დემონტაჟი)

თარიღი: 2023 წელი	მასშტაბი: პირობითი
დამკვეთი:	რეზო ტყემალაძე

შპს "STS"
(Smart Transportation Solutions)

შეასრულა: ნიკა სიდამონიძე
ტელ: 598-77-88-48

შეამოწმა: ვახტანგ თავდიშვილი
ტელ: 551-14-14-84

საგზაო მოძრაობის ორგანიზაციის ტექნიკური საშუალებები

1.26 -5ც

შუქ. ტ7-2ც

3.10 - 2ც

3.24 - 4ც

3.25 - 1ც

5.19.1 - 4ც

5.19.2 - 4ც

8.2.1 - 2ც

პირობითი აღნიშვნები

ქვეითთა მოძრაობის მიმართულება

სამშენებლო ტექნიკის მოძრაობის მიმართულება

ღობურა

მედროშე 1 ადამიანი

SMART TRANSPORTATION SOLUTIONS

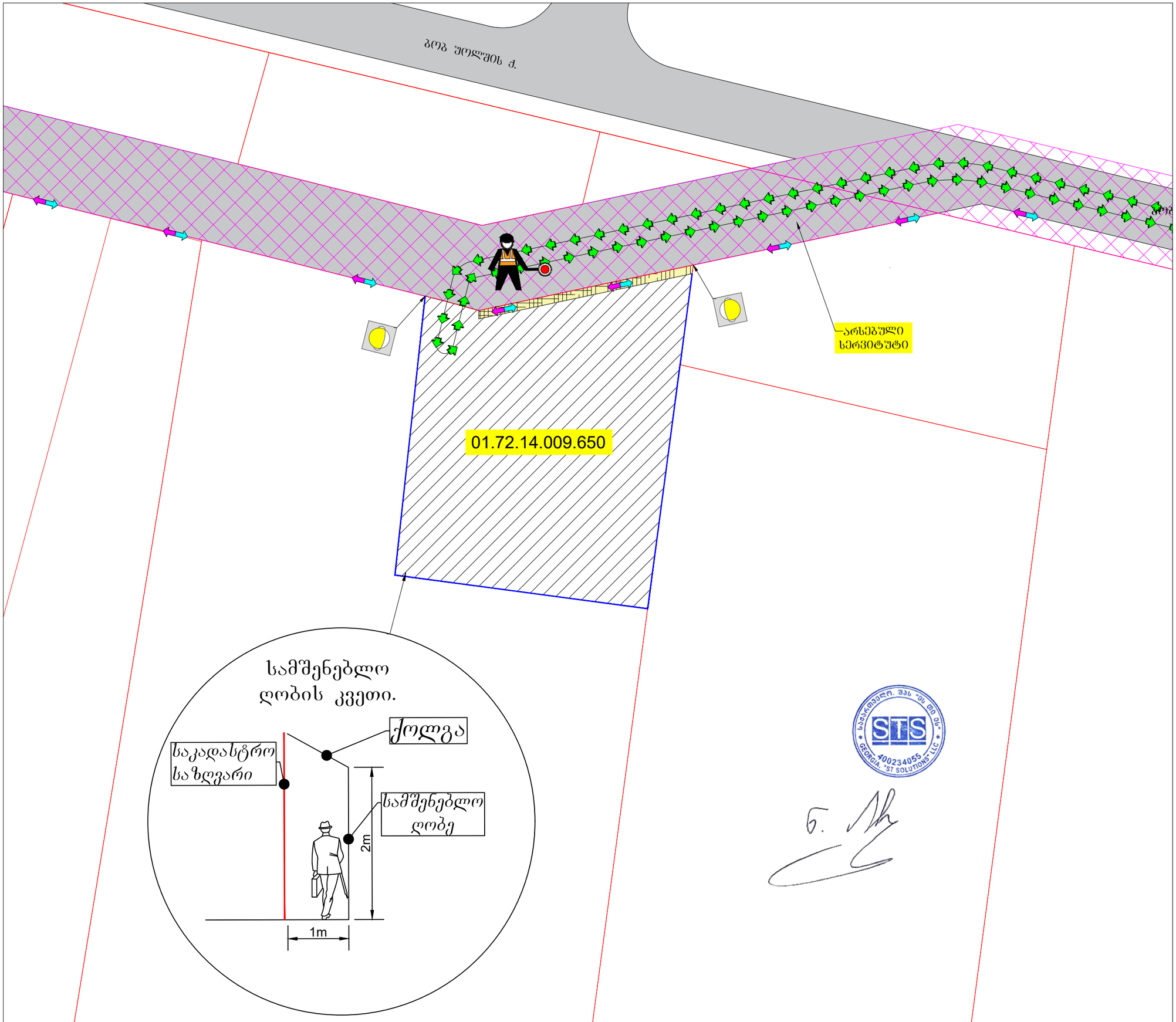

საგზაო მოძრაობის ორგანიზების დროებითი სქემა

მისამართი:

ქ. თბილისი ბოგ შოლშის ქუჩის მიმდებარედ
(ს.კ. 01.72.14.009.650)
საგზაო მოძრაობის ორგანიზების დროებითი სქემა.
(მშენებლობის პერიოდი)

თარიღი: 2023 წელი	მასშტაბი: პირობითი
დამკვეთი:	რეზო ტქემალაძე

შპს "STS"
(Smart Transportation Solutions)
ტელ: 577 15-55-75

შეასრულა: ნიკა სიდამონიძე
ტელ: 598-77-88-48
შეამოწმა: ვახტანგ თავდიშვილი
ტელ: 551-14-14-84

საგზაო მოძრაობის ორგანიზაციის ტექნიკური საშუალებები

შექ. ტ7-2გ

პირობითი აღნიშვნები

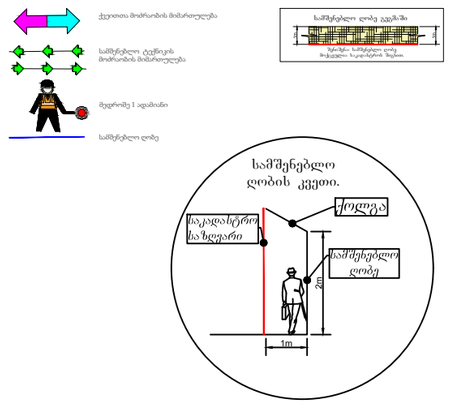

SMART TRANSPORTATION SOLUTIONS

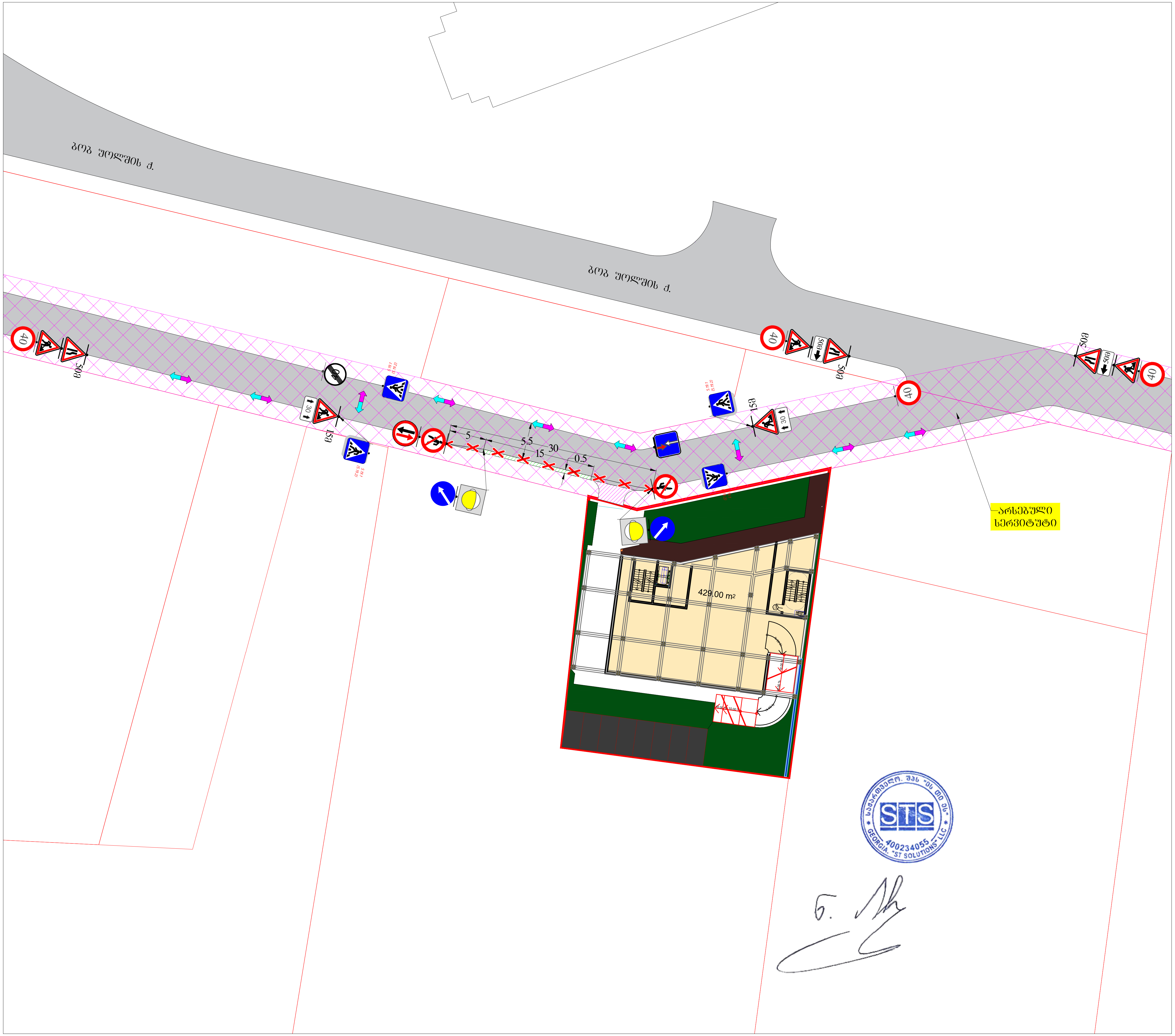

საგზაო მოძრაობის ორგანიზების დროებითი სქემა

მისამართი:

ქ. თბილისი ბოგ უოლშის ქუჩის მიმდებარედ
(ს.კ. 01.72.14.009.650)
საგზაო მოძრაობის ორგანიზების დროებითი სქემა.
(შესასვლელ-გამოსასვლელის მოწყობა)

თარიღი: 2023 წელი	მასშტაბი: პირობითი
დამკვეთი:	რეზო ტყემალაძე

შპს "STS"
(Smart Transportation Solutions)
ტელ: 577 15-55-75

შეასრულა: ნიკა სიდამონიძე
ტელ: 598-77-88-48

შეამოწმა: ვახტანგ თავდიშვილი
ტელ: 551-14-14-84

საგზაო მოძრაობის ორგანიზაციის ტექნიკური საშუალებები

- 1.21.2-1ც
- 1.21.3- 2ც
- 1.26 -5ც
- 2.5-1ც
- 2.6-1ც
- 3.10 - 2ც
- 3.24 - 4ც
- 3.25 - 1ც
- 4.2.1 -1ც
- 4.2.2 -1ც
- 5.19.1 - 4ც
- 5.19.2 - 4ც
- 8.1.3 - 1ც
- 8.1.4 - 1ც
- 8.2.1 - 2ც
- შუქ. ტ7-2ც

პირობითი აღნიშვნები

- შესასვლელ-გამოსასვლელი ეწყობა საპროექტო ნაკვეთის საზღვრებს გარეთ.
- ქვეითთა მოძრაობის მიმართულება
- სამშენებლო ტექნიკის მოძრაობის მიმართულება
- ღობურა

შენიშვნა:
დროებითი სქემა შედგენილია "ოდმ 218.6.014-2014" და საქართველოს კანონის საგზაო მოძრაობის შესახებ მოთხოვნების შესაბამისად

1. გამაფრთხილებელი ზონის სიგრძე შეადგენს 100 მეტრს.
2. ბუფერული ზონის სიგრძე შეაფგენს 15 მეტრს.
3. სავალი ნაწილის დახურული ზოლის სიგანის 0.5 მ და ნაკადის სიჩქარის 20 კმ/სთ შესაბამისი განდევნის ზონის სიგრძე შესაბამისი საანგარიშო ფორმულის მიხედვით შეადგენს 5 მ-ს.
4. ფუნქციური ზონის სიგრძე შეადგენს 30 მ-ს.
5. ნახაზზე ნაჩვენებია დროებითი საგზაო ნიშნები.
6. სქემაზე დატანილია დროებითი საგზაო მონიშვნები.
7. ქვეითთა ნაკადი მოძრაობს სამუშაოთა წარმოების ზონის მოპირდაპირე მხარეს.

SMART TRANSPORTATION SOLUTIONS

საგზაო მოძრაობის ორგანიზების სქემა

მისამართი:

ქ. თბილისი ბოგ უორლშის ქუჩის მიმდებარედ
(ს.კ. 01.72.14.009.650)
საგზაო მოძრაობის ორგანიზების სქემა.

თარიღი: 2023 წელი | მასშტაბი: პირობითი

დამკვეთი: | რეზო ჭყონალაძე

შპს "STS"
(Smart Transportation Solutions)
ტელ: 577 15-55-75

შეასრულა: ნიკა სიდამონიძე
ტელ: 598-77-88-48

შეამოწმა: ვახტანგ თავდიშვილი
ტელ: 551-14-14-84

საგზაო მოძრაობის ორგანიზაციის ტექნიკური საშუალებები

- 2.1- 4ც
- 2.3- 4ც
- 4.1.4- 2ც
- 4.1.5- 2ც
- 5.19.1- 12ც
- 5.19.2- 12ც

პირობითი აღნიშვნები

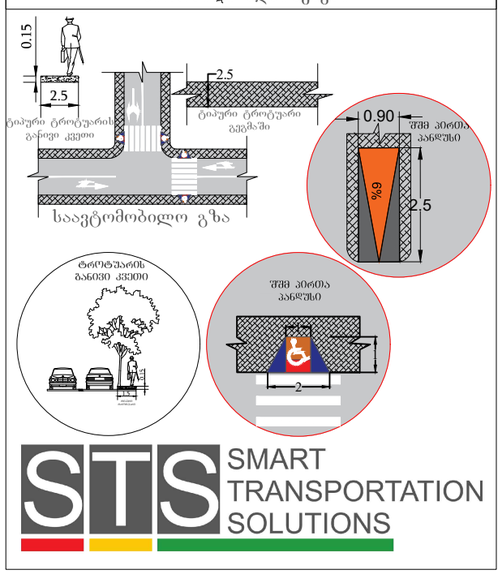

SMART TRANSPORTATION SOLUTIONS