მრავალბინიანი საცხოვრებელი სახლი

ობიექტის მისამართი:

დამკვეთი

საიდენტიფიკაციო კოდი:

სიტუაციური სქემა

N

ტექნიკური-ეკონომიკური მაჩვენებლები

*მიწის ნაკვეთის ფართობი (კვ.მ) –
*საცხოვრებელი ფართობი (კვ.მ) –
*სახაფხულო ფართობი (კვ.მ) –
*ქიგბის უჯრედის და სადარბაზოს ფართობი (კვ.მ) –
*დამხმარე ფართობი (კვ.მ) –
*ავტოსადგომის ფართობი (კვ.მ) –
*ღია ავტოსადგომის ფართობი (კვ.მ) –
*კომერციულის ფართობი (კვ.მ) –

შენიშვნები:

* ნახაზი შესრულებულია მილიმეტრებში

* ნახაზზე მოცემულია არქიტექტურული და კონსტრუქციული ნაშენები

* არქიტექტურულ გეგმებზე დატანილია ხანძარსაწინააღმდეგო სისტემა

პირობითი აღნიშვნები

- საპალასტრო საზღვარი
- განაშენიანების რეგულირების ხაზი
- პრიზმის ხაზი
- ღერძის ხაზი
- +0.00 არქიტექტურული ნიშნული გეგმაზე

ორგანიზაცია	გვარი	ხელმოწერა
მთარმოებელი		
არქიტექტორი		
დაპროექტება		
კონსტრუქტორი		
პროექტ. მენეჯერი		

ნახაზის სახელი

I-1

შეტრატის სახელი	შეტრატი
ჭრილები	.01.36.40.5.1
შეტრატი	მასშტაბი
A2	1:558.88
თარიღი	რევიზია №

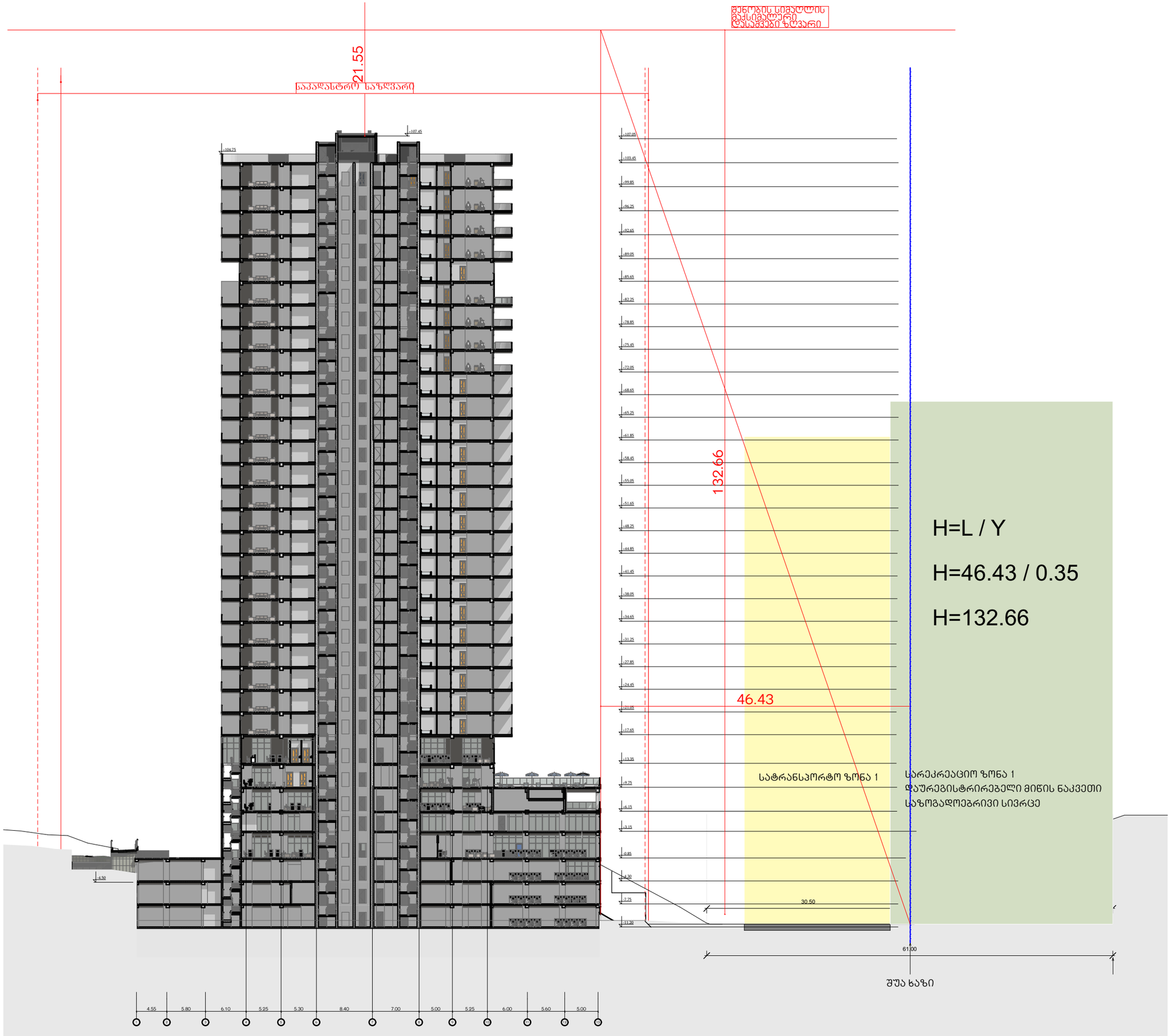

2-2 Building Section 1:500

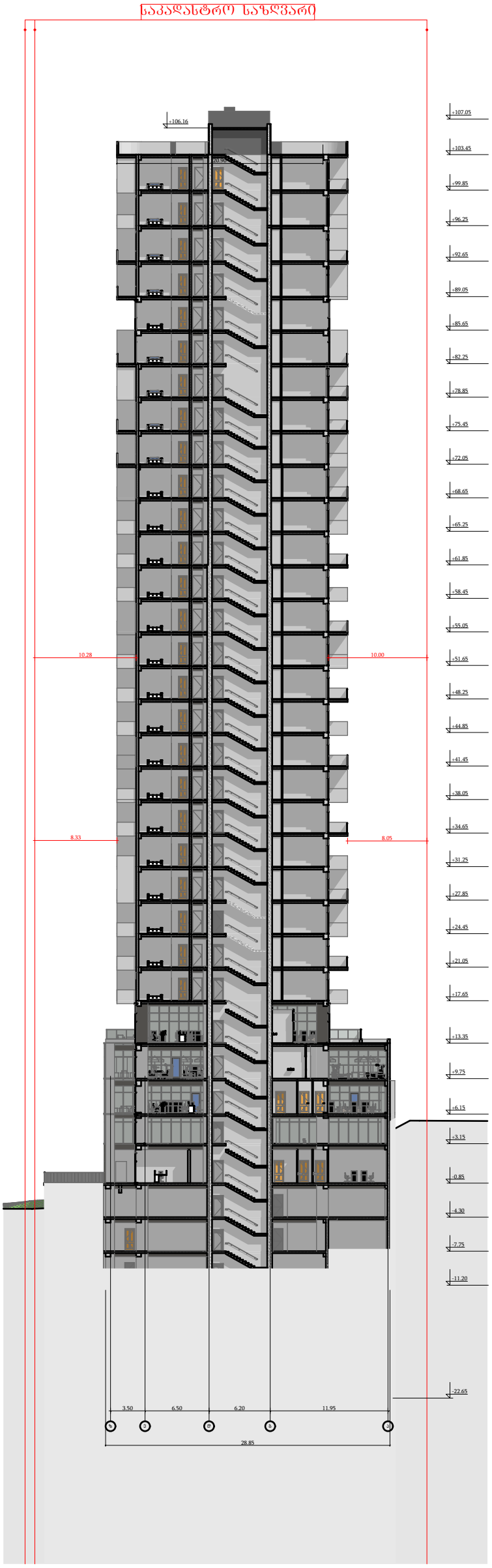

მრავალბინიანი საცხოვრებელი სახლი ა

ობიექტის მისამართი:

დამკვეთი

საიდენტიფიკაციო კოდი:

სიტუაციური სქემა

N

ტექნიკურ-ეკონომიკური მაჩვენებლები
*მიწის ნაკვეთის ფართობი (კვ.მ) –
*საცხოვრებელი ფართობი (კვ.მ) –
*საზაფხულო ფართობი (კვ.მ) –
*ქიგბის უჯრედის და სადარბაზოს ფართობი (კვ.მ) –
*დამხმარე ფართობი (კვ.მ) –
*ავტოსადგომის ფართობი (კვ.მ) –
*ღია ავტოსადგომის ფართობი (კვ.მ) –
*კომერციულის ფართობი (კვ.მ) –

შენიშვნები:
* ნახაზი შესრულებულია სანტიმეტრებში
* ნახაზზე მოცემულია არქიტექტურული და კონსტრუქციული ნიშნულები
* არქიტექტურულ გეგმებზე დატანილია სანძარსაწინააღმდეგო სისტემა

პირობითი აღნიშვნები

საკადასტრო საზღვარი

განაშენიანების რეგულირების ხაზი

ჭრილის ხაზი

ღერძის ხაზი

±0.00 არქიტექტურული ნიშნული გეგმაზე

საპროექტო ორგანიზაცია

თანამდებობა	გვარი	ხელმოწერა
მთ.არქიტექტორი		
არქიტექტორი		
ღია ავტოსადგომის		
კონსტრუქტორი		
პროექტ. მენეჯერი		

ნახაზის სახელი

2-2

შურცლის სახელი	შურცელი
ჭრილები	.01.36.40.5.2
ფორმატი	მასშტაბი
A2	1:100
თარიღი	რევიზია №

1-1 Building Section (1) 1:500

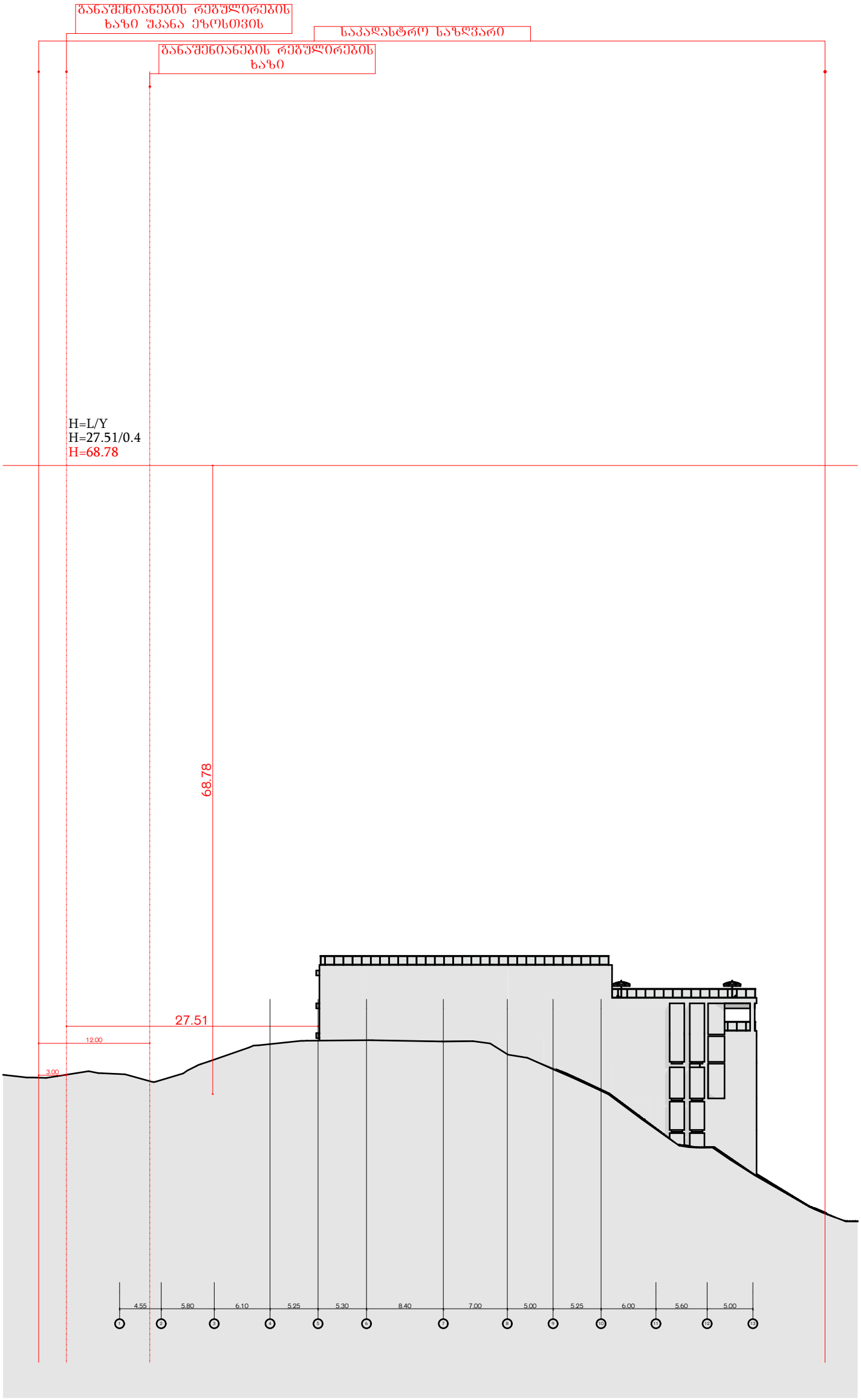

მრავალბინიანი საცხოვრებელი სახლი ა

ობიექტის მისამართი:

დამკვეთი

საიდენტიფიკაციო კოდი:

სიტუაციური სქემა

N

ტექნიკურ-ეკონომიკური მაჩვენებლები
*მიწის ნაკვეთის ფართობი (კვ.მ) –
*საცხოვრებელი ფართობი (კვ.მ) –
*საზაფხულო ფართობი (კვ.მ) –
*ქიგის უჯრედის და სადარბაზოს ფართობი (კვ.მ) –
*დამხმარე ფართობი (კვ.მ) –
*ავტოსადგომის ფართობი (კვ.მ) –
*ღია ავტოსადგომის ფართობი (კვ.მ) –
*კომერციულის ფართობი (კვ.მ) –

შენიშვნები:

* ნახაზი შესრულებულია სანტიმეტრებში

* ნახაზზე მოცემულია არქიტექტურული და კონსტრუქციული ნიშნულები

* არქიტექტურულ გეგმებზე დატანილია ხანძარსაწინააღმდეგო სისტემა

პირობითი აღნიშვნები

საკადასტრო საზღვარი

ბანაშენიანების რეზულირების ხაზი

ჭრილის ხაზი

ღერძის ხაზი

±0.00 არქიტექტურული ნიშნული გეგმაზე

საპროექტო ორგანიზაცია

თანამდებობა	გვარი	ხელმოწერა
მთ.არქიტექტორი		
არქიტექტორი		
დაამუშავა		
კონსტრუქტორი		
პროექტ. მენეჯერი		

ნახაზის სახელი

სიმაღლე უკანა ეზოდან-1

შეკვეთის სახელი	შეკვეთი
ჭრილები	.01.36.40.5.3

ფორმატი	მასშტაბი
A2	1:100

თარიღი	რევიზია №