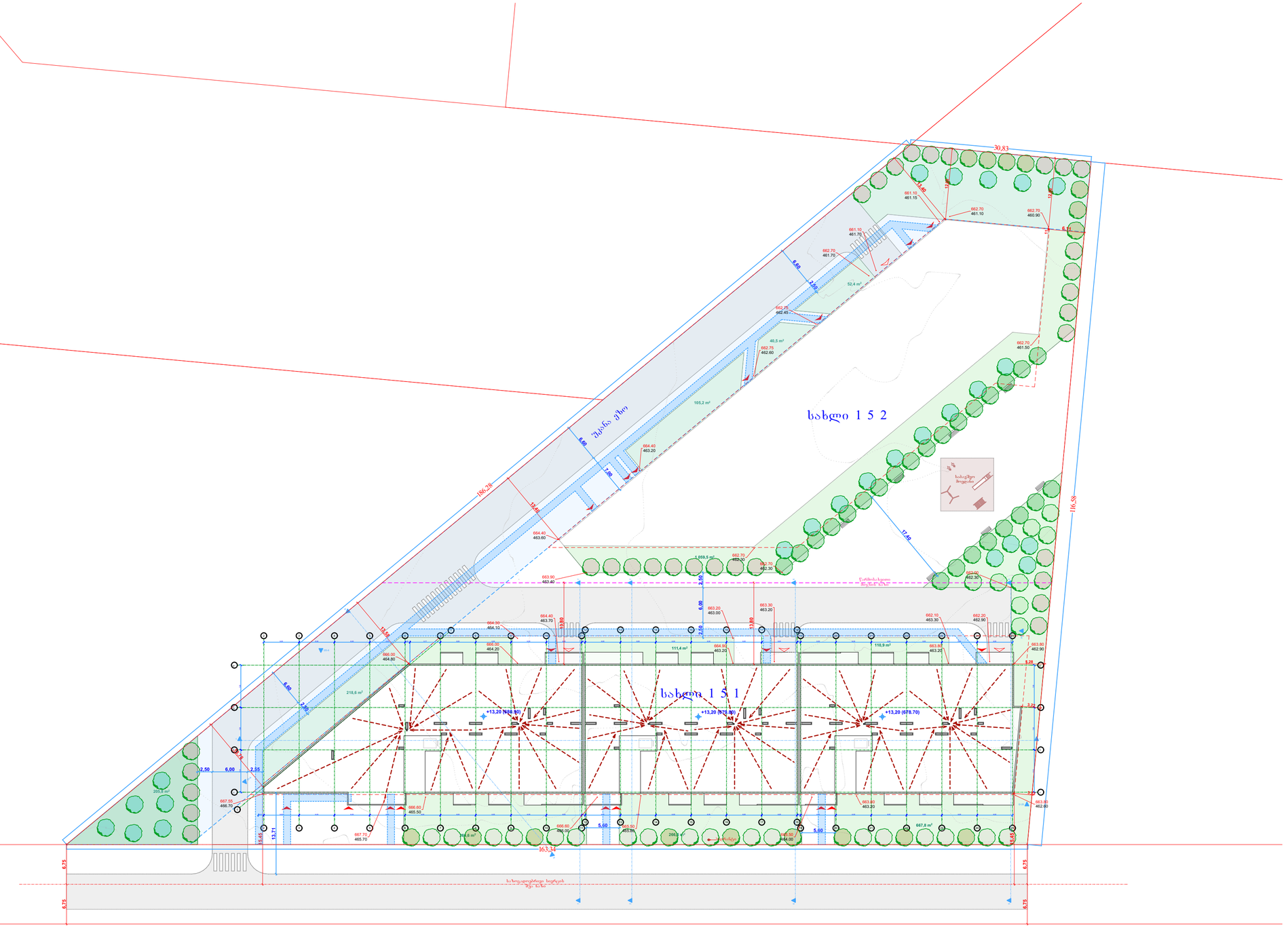

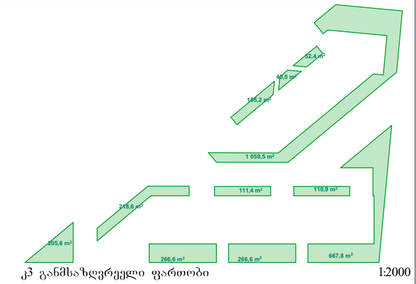

კ3 განმსახღვრელი ფართობი 1:2000



კ1 განმსახღვრელი ფართობი 1:2000

შენიშვნები:

ნაკვეთის ფართობი:	11 504.0 მ²
განაშენიანების ფართობი:	13 890.2 მ²
კ1 განმსახღვრელი ფართობი:	2 586.5 მ²
კ3 განმსახღვრელი ფართობი:	3 105.3 მ²

ექსპლიკაცია:

პირობითი აღნიშვნები:

- სადარბაზოში შესასვლელი
- ავტოსადგომში შესასვლელი
- ავტოტრანსპორტის მოძრაობის სქემა
- 601.80 მიწის საპროექტო ნიშნული
- 601.45 მიწის არსებული ნიშნული
- წყლის მიმართულება
- წყლის მიმღები
- ნაკვეთის საზღვარი
- ფუნქციურ ზონებს შორის საზღვარი
- ბალახის საფარი
- ასფალტის საფარი
- მიხაწვდომი ხვლიგუზი
- საპროექტო ნარგავი

AB5

შ.პ.ს. ეი ბი 5, ავთო ვარაზის 105, 0186 თბილისი

დირექტორი: დ. ლოსაბერიძე

არქიტექტორი: დ. ხაბულიანი

არქიტექტორი: დ. ლოსაბერიძე

დამკვეთი:

პროექტის სახელწოდება:

მრავალბინიანი საცხოვრებელი სახლი

ქალაქი თბილისი, ჭუნა ავთო ვარაზი, №99ბ

სახლი 1 5 1

არქიტექტურული ნაწილი

ნახაზი:

გენგეგმა

ფურცელი: A.08

მასშტაბი: 1:500, 1:2000 ფორმატი: A2

04.10.2024

.08 გენგეგმა 1:500

მიწის ნაკვეთის ტოპოგრაფიული აზომვითი ნახაზი

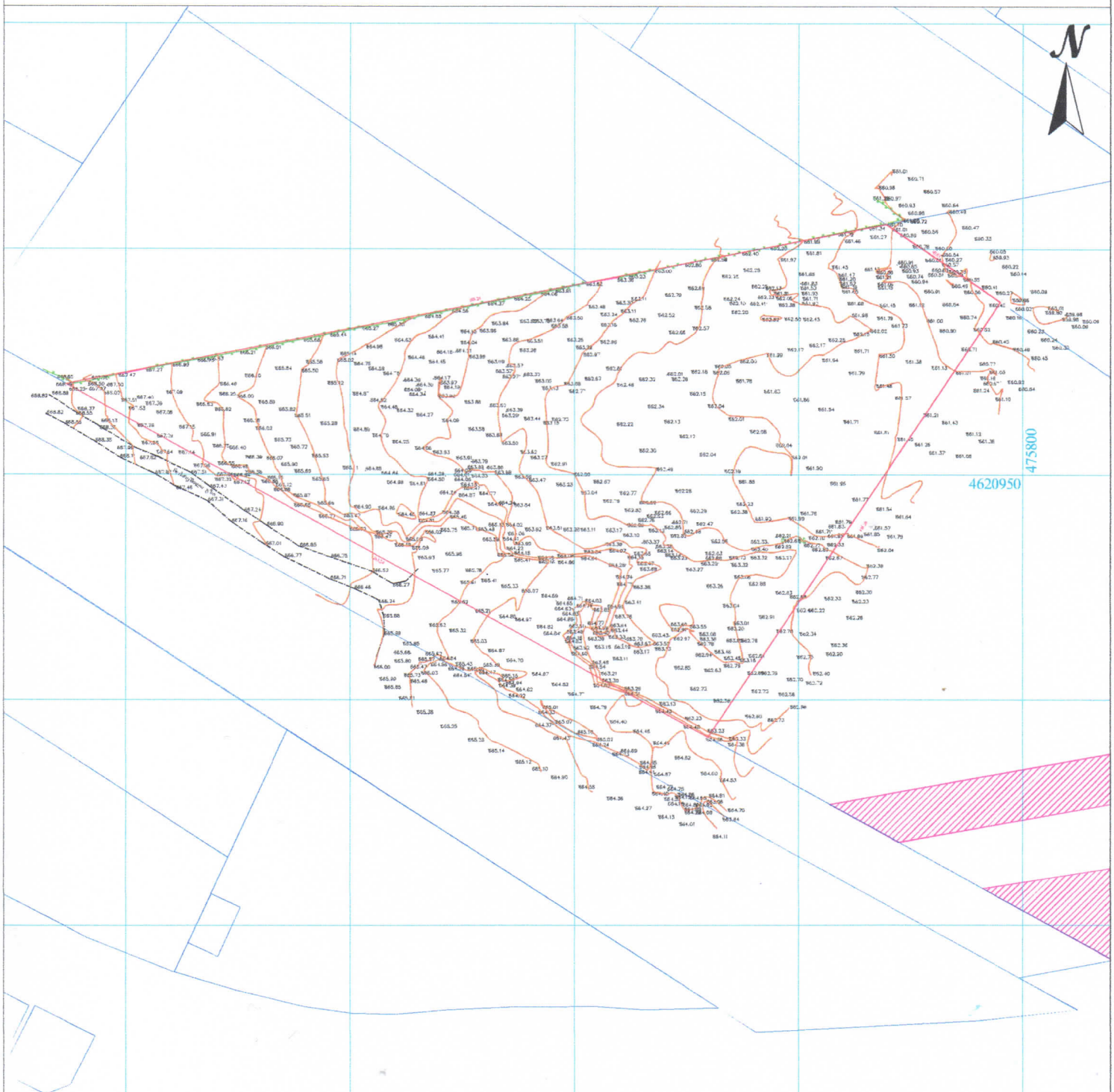

ტოპოგრაფიული რუკა: გაკეთებულია სატოპოგრაფიო მუდმივმოქმედი Geo-Cors-ის ჯვიების რეფერენსირებულ ქსელზე დაყრდნობით.საკოორდინატო კოორდინატთა სისტემა: WGS 1984 წლის, UTM პროექციაა

პირობითი აღნიშვნები	(მიწისქვეშა კომუნიკაციები დატანილია საჯარო რეესტრში რეგისტრირებულ გაზაზე დაყრდნობით),				
მიწისქვეშა კომუნიკაციები	ნაკვეთის საზღვარი	ბუჩქი	ცოცხალი ღობე	ღობე	
კანალიზაცია	შენობა	გაზომი	ხეების რიგი	ბორდიური	
დენის კაბელი	არკა	სამშენებლო ჭაბი	ტრანსფორმატორი	ბეტონი	
გაზის მილი	ფარდული	ძეგლი	რადიო ან ტელე ანძა	კედელი	
წყლის მილი	კიბე	შადრევანი	ლამპიონები	საყრდენი კედელი	
კავშირგაბმულობა	ფოთლოვანი ხე	ორქანი	ელექტრო ბოძი	ბილიკი	
	წიწვოვანი ხე	წყარო ან ჭა	რკინიგზა	გზის კონტური	
	ხეხილის ხე	ბენზინგასამართი სადგური	იზოჰიფსი	ფლატე	
	პალმა	მაღალი ძაბვის გადამცემი	მთავარი იზოჰიფსი	წყლის კონტური	

შპს„ორიონი"	Ltd"orioni"	
ქ. თბილისი, მრგვლის ქუჩა N4	მობ: +995 557-51-51-15 orionimirza@gmail.com	
ხელმძღვანელი	მ. ცინცაძე	
კომპ. უზრუნველყოფა	ნ. ცინცაძე	
მისამართი: ქალაქი თბილისი, ავთო გარაზის I შესახვევი №7, 9, 11, 13, 15, 17, 19, ს/კ 72.16.33.015		
A-3	მაშტაბი 1:500	04.04.2024