საქართველოს იუსტიციის სამინისტრო
საჯარო რეესტრის ეროვნული სააგენტო

საკადასტრო გეგმა

მიწის ნაკვეთის საკადასტრო კოდი: *01.19.34.001.019*
განცხადების რეგისტრაციის ნომერი: 882015445396
მიწის ნაკვეთის ფართობი: *2675* კვ.მ.
დანიშნულება: *არასასოფლო-სამეურნეო*
მომზადების თარიღი 13.08.15

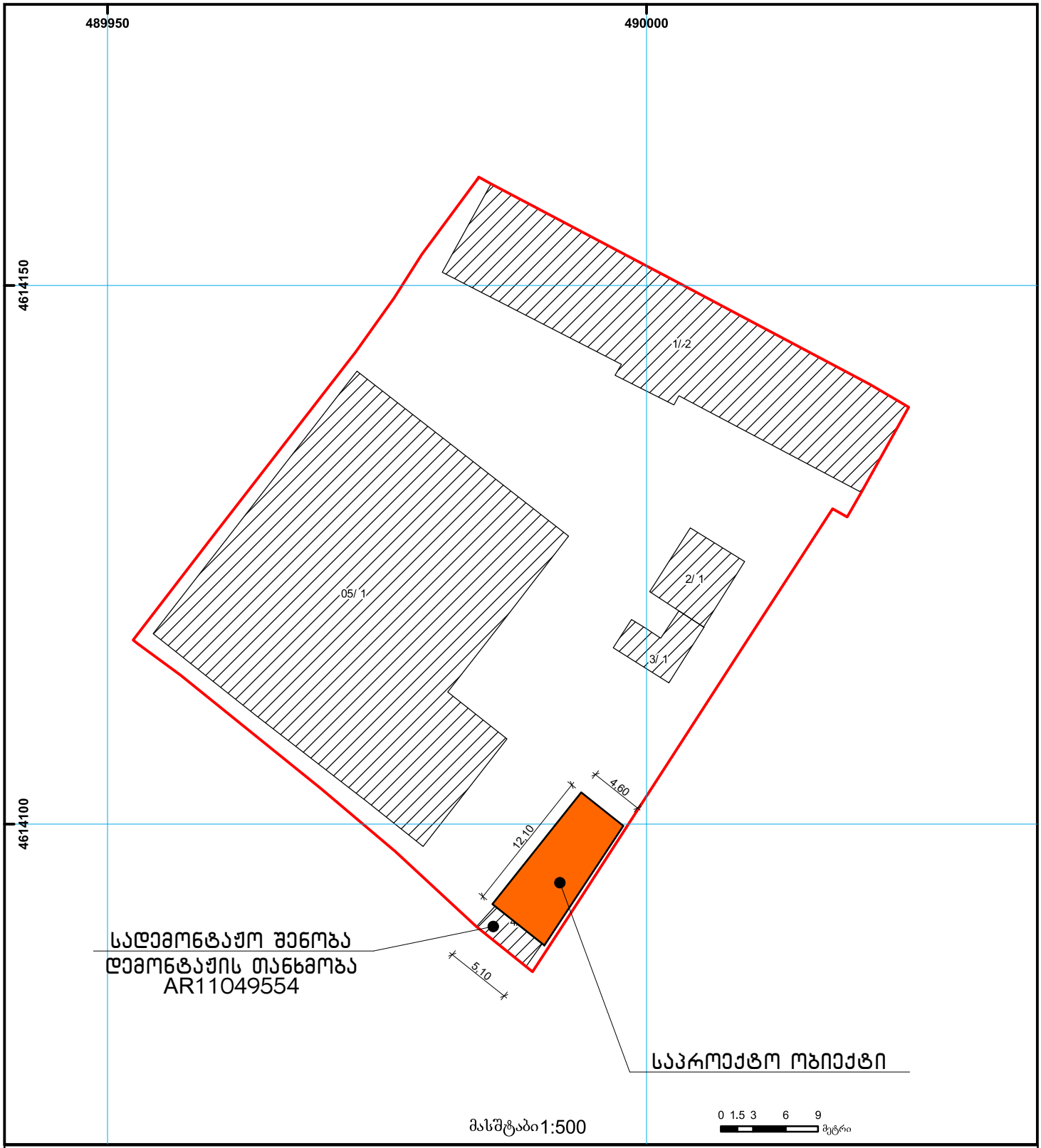

01/2 შენობა-ნაგებობა, პირობითი ნომერი/სართულიანობა
ვალდებულება
ხაზობრივი ნაგებობა
მიწის ნაკვეთის საკადასტრო საზღვარი
მშენებარე ნაგებობა
მიწისქვეშა ნაგებობა
UTM (საერთაშორისო) სისტემის კოორდ.

საჯარო რეესტრის ეროვნული სააგენტო თბილისი 0102 წმ. ნიკოლოზის/ნ. ჩხეიძის ქ. 2 ტელ.: (995 32) 91 04 27; ფაქსი: (995 32) 91 03 41
საჯარო რეესტრის ეროვნული სააგენტო თბილისი დ. აღმაშენებლის გამზ. 89/24 ტელ: (995 32) 94 13 65
www.napr.gov.ge

თბილისი ენერჯი

მიცკევიჩის ქ.№18ა, თბილისი, 0194, საქართველო
ს/კ 205129617; +995 (32) 2404004; info@te.ge; www.te.ge

№ 02-77-54062-24
23 / 09 / 2024

შპს „კემხელი“-ს წარმომადგენელს
რობიზონ გეთიაშვილს

ბატონო რობიზონ,

თქვენი მიმდინარე წლის 12 სექტემბრის №02-77-54062-24 განცხადების პასუხად, რომელიც ეხება ქალაქი თბილისი, გრიგოლ ლორთქიფანიძის ქუჩა №8-ში მდებარე მიწის ნაკვეთზე (საკ. კოდი: №01.19.34.001.019) დაგეგმილ სამშენებლო სამუშაოებთან დაკავშირებით პოზიციას და გენგეგმის დამოწმებას გაცნობებთ, რომ განხორციელდა საკითხის ადგილზე შესწავლა. აღნიშნული საკადასტრო ერთეულის მიჯნაზე გადის შპს ''თბილისი ენერჯი''-ს კუთვნილი საჰაერო D=50 მმ-იანი საშუალო წნევის გაზსადენი.

კომპანია თანახმაა მოიპოვოთ სამშენებლო სამუშაოების წარმოების ნებართვა შემდეგი მოთხოვნის გათვალისწინებით: ნაკვეთის მიჯნაზე არსებულ საჰაერო მილსადენთან მიმართებაში დაცული უნდა იყოს უსაფრთხოების ნორმები, არ უნდა შეიზღუდოს გაზსადენის ტექნიკური მონიტორინგის პროცესი და საჭიროების შემთხვევაში მისი შესაბამისი მომსახურების შესაძლებლობა.

მოთხოვნის თანახმად გიგზავნით შპს „თბილისი ენერჯი“-ს ბეჭდით დამოწმებულ გენგეგმას.

შეთანხმება ძალაშია 6 (ექვსი) თვის ვადით.

დანართი: დამოწმებული გენგეგმა-1 ფურცელი.

პატივისცემით,

გიგლა თამაზაშვილი
დირექტორი ტექნიკურ საკითხებში

588043 / 02-77-54062-24 / 2024-09-12

საქართველოს იუსტიციის სამინისტრო
საჯარო რეესტრის ეროვნული სააგენტო

საჯარო რეესტრი

საკადასტრო გეგმა

მიწის ნაკვეთის საკადასტრო კოდი: *01.19.34.001.019*
განცხადების რეგისტრაციის ნომერი: 882015445396
მიწის ნაკვეთის ფართობი: *2675* კვ.მ.
დანიშნულება: *არასასოფლო-სამეურნეო*
მომზადების თარიღი 13.08.15

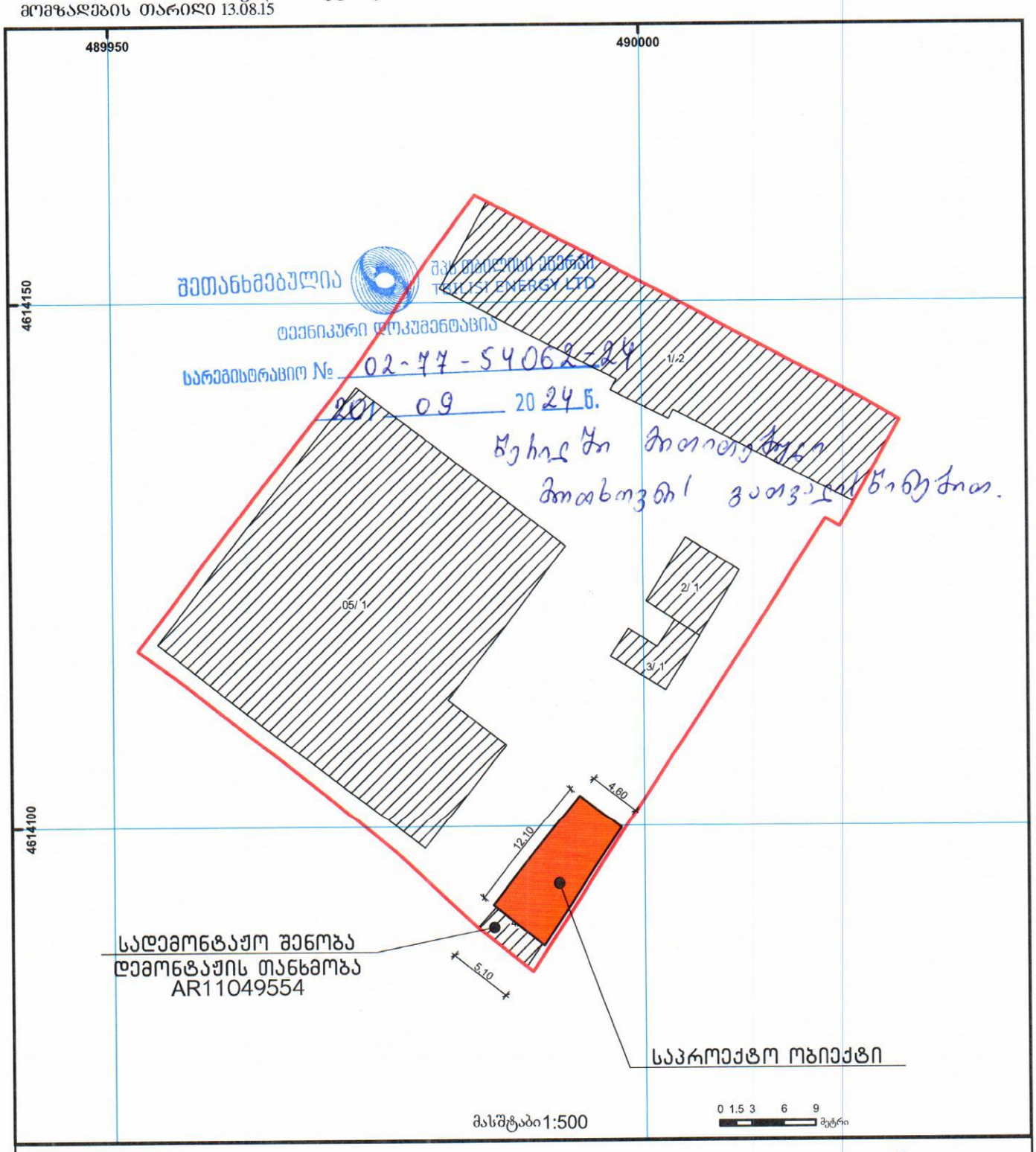

შენობა-ნაგებობა, პირობითი ნომერი/სართულიანობა
ვალდებულება
ხაზობრივი ნაგებობა
მიწის ნაკვეთის საკადასტრო საზღვარი
მშენებარე ნაგებობა
მიწისქვეშა ნაგებობა
UTM (საერთაშორისო) სისტემის კოორდ.

№ 1394/24-9 "20" 09 2024

მოქალაქე რობი გეთიაშვილს

ბატონო რობი,

თქვენგან შემოსული წერილის (№9/2466 - 16/09/2024) პასუხად გაცნობებთ, რომ წერილზე თანდართული საკადასტრო გეგმის ნახაზის მიხედვით, საპროექტო შენობის განთავსების ადგილმდებარეობის მიმდებარედ (ს/კოდი: №01.19.34.001.019), გადის სს „სილქნეტის“ კუთვნილი მიწისქვეშა კომუნიკაცია, რომელიც დატანილია თანდართულ CD-დისკზე SHAPE-ფაილის ფორმატით. მოცემული კომუნიკაციის ხაზოვანი ნაგებობა ს/კოდი: №01.00.324-ით რეგისტრირებულია საჯარო რეესტრის ეროვნულ სააგენტოში.

სს „სილქნეტი“ არ არის წინააღმდეგი აწარმოოთ სამშენებლო სამუშაოები, თანდართული საკადასტრო გეგმის ნახაზის მიხედვით, საპროექტო შენობის განთავსების ადგილმდებარეობის გათვალისწინებით, ქვემოთ მოცემული პირობების სრული დაცვით.

იმ შემთხვევაში, თუ აღნიშნულ ტერიტორიაზე სამშენებლო სამუშაოების წარმოებისას სს „სილქნეტის“ კუთვნილ კომუნიკაციას დაემუქრება დაზიანების საფრთხე, განმცხადებელი (სამუშაოს მწარმოებელი) ვალდებულია:

- სამშენებლო მოედნის მოწყობის შემთხვევაში, სს „სილქნეტის“ წარმომადგენლებს უნდა ჰქონდეთ 24 საათიანი დაშვება კუთვნილ კომუნიკაციებთან.
- ხაზობრივი ნაგებობის დაზიანების შემთხვევაში დაგეკისრებათ ზარალის ანაზღაურების ვალდებულება.
- სამშენებლო სამუშაოების წარმოებისას აუცილებლად გამოძახებულ იქნას სს „სილქნეტის“ წარმომადგენელი ოპერატიული მართვის სამსახური ნომრებზე: 2950029 ან 2932740.

პატივისცემით:

ტექნიკური განვითარების და დაგეგმარების
დეპარტამენტის უფროსის მოადგილე ირაკლი აბაშიძე

საქართველო, 0112 თბილისი, წინამძღვრიშვილის ქ. 95
ტელ.: (+995 32) 2 100000; ფაქსი: (+995 32) 2 100001
სს „სილქნეტი“, ს/კ 204566978 www.silknet.com

95 Tsinamdzgvrishvili Street, 0112 Tbilisi, Georgia
Tel.: (+995 32) 2 100000; Fax: (+995 32) 2 100001
JSC „Silknet“, I/C 204566978 www.silknet.com

საქართველოს იუსტიციის სამინისტრო
საჯარო რეესტრის ეროვნული სააგენტო

საკადასტრო გეგმა

მიწის ნაკვეთის საკადასტრო კოდი: *01.19.34.001.019*
განცხადების რეგისტრაციის ნომერი: 882015445396
მიწის ნაკვეთის ფართობი: *2675* კვ.მ.
დანიშნულება: *არასასოფლო-სამეურნეო*
მომზადების თარიღი 13.08.15

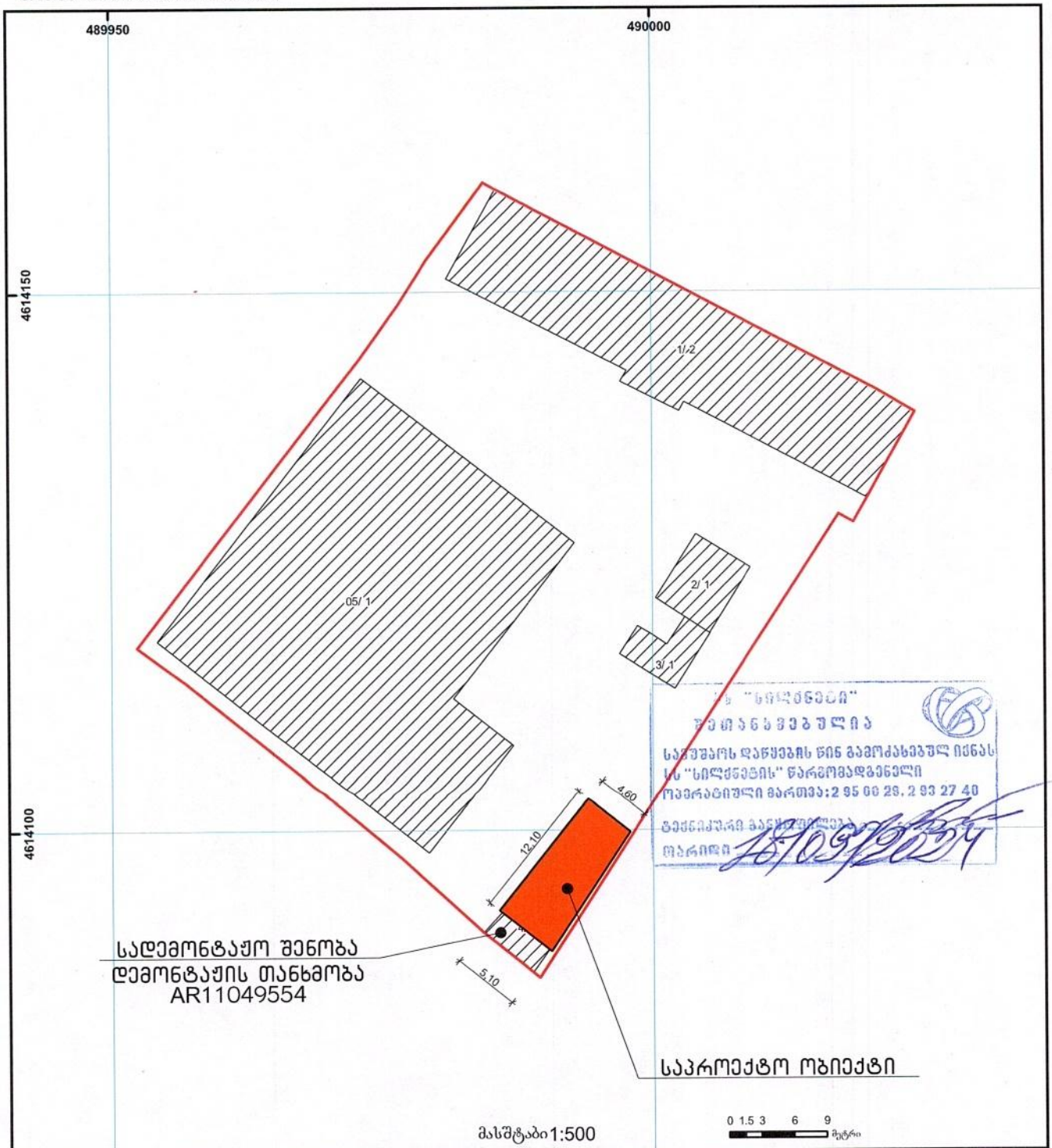

შენობა-ნაგებობა, პირობითი ნომერი/სართულიანობა
მიწის ნაკვეთის საკადასტრო საზღვარი
ვალდებულება
მშენებარე ნაგებობა
ხაზობრივი ნაგებობა
მიწისქვეშა ნაგებობა
UTM (საერთაშორისო) სისტემის კოორდ.

საჯარო რეესტრის ეროვნული სააგენტო თბილისი 0102 წმ. ნიკოლოზის/ნ. ჩხეიძის ქ. 2 ტელ.: (995 32) 91 04 27; ფაქსი: (995 32) 91 03 41
საჯარო რეესტრის ეროვნული სააგენტო თბილისი დ. აღმაშენებლის გამზ. 89/24 ტელ: (995 32) 94 13 65
www.napr.gov.ge

სქემატური გენგეგმა



განხორციელდა დემონტაჟი
დემონტაჟის მანიშნებელი
AR11049554

საპროექტო ობიექტი

№ OG24001492 D 25.09.2024

ბატონ რობიზონ გეთიაშვილს
ელ-ფოსტა: robigetiashvili@gmail.com
ტელეფონი: 591 11 75 00

ბატონო რობიზონ,

შპს ,,ჯორჯიან უოთერ ენდ ფაუერმა“ (შემდგომში ,,კომპანია“) განიხილა თქვენი განცხადება დარეგისტრირებული IN24-0998196, დათარიღებული 13/09/2024წ. გრიგოლ ლორთქიფანიძის ქ. N8-ში (ს/კ 01.19.34.001.019) დემონტაჟი/მშენებლობის გენ. გეგმის შეთანხმების შესახებ.

გაცნობებთ, რომ ზემოაღნიშნული მიწის ნაკვეთის მიმდებარედ, სიტუაციური ნახაზის მიხედვით გაედინება ,,კომპანიის“ ბალანსზე რიცხული წყალსადენ-წყალარინების ქსელები (იხ. დანართი), რომელთა მიმართ დაცული უნდა იყოს საქართველოში მოქმედი სამშენებლო ნორმებით და წესებით დადგენილი მოთხოვნები.

გასათვალისწინებელია, რომ წყალსადენ-წყალარინების ქსელებთან დაკავშირებით მოქმედებს კანონმდებლობით დადგენილი რეგულაციები, რომელთა შესრულებაც სავალდებულოა ყველა ფიზიკური და იურიდიული პირისთვის.

საქართველოს შრომის, ჯანმრთელობისა და სოციალური დაცვის მინისტრის 2001 წლის 16 აგვისტოს N297/ნ ბრძანებით დამტკიცებული „გარემოს ხარისხობრივი მდგომარეობის ნორმების“ დანართი 5-ის („წყალმომარაგების წყაროებისა და სასმელ-სამეურნეო დანიშნულების წყალსადენების სანიტარული დაცვის ზონები. სანიტარული წესები და ნორმები. სანწდან 2.1.4. 000 – 00“), სამშენებლო ნორმების და წესების (სანდაწ 2.04.02-84) თანახმად, წყალსადენ-წყალარინების მილებთან მიმართებაში დადგენილია სანიტარული უსაფრთხოების ზოლი, რომლის არეალი აითვლება წყალსადენ-წყალარინების ქსელებიდან ორივე მხარეს: თუ მშრალი გრუნტია - არანაკლებ 10 მ-ისა, როცა წყალსადენ-წყალარინების ქსელების დიამეტრი 1000 მმ-მდეა და არანაკლებ 20 მ-ისა, როცა წყალსადენ-წყალარინების ქსელების დიამეტრი 1000 მმ-ზე მეტია, ხოლო გრუნტის წყლების არსებობისას, არანაკლებ 50 მ-ისა, მილის დიამეტრის მიუხედავად. ზემოაღნიშნული ნორმების საფუძველზე, სანიტარული დაცვის ზოლებში იკრძალება ნაგავსაყრელების, საასენიზაციო მინდვრების, სასაფლაოების, ცხოველთა სამარხების, ავტოგასამართი (ბენზინგასამართი) სადგურების მოწყობა და ფუნქციონირება. სანიტარული დაცვის ზოლებში, აგრეთვე, იკრძალება ნებისმიერი იმ სამრეწველო და სასოფლო-სამეურნეო საწარმოს მოწყობა და ფუნქციონირება, რომელმაც შესაძლებელია გააუარესოს ნიადაგისა და გრუნტის წყლების სანიტარული მდგომარეობა.

რაც შეეხება სამშენებლო ნორმებით და წესებით (სნდაწ II-89-80; სნდაწ 2.07.01-89) დადგენილ რეგულაციებს, მანძილი (დაშორება) ჰორიზონტალურად ქსელებიდან ნებისმიერ შენობა-ნაგებობებამდე უნდა იყოს: წყალსადენის და წნევიანი წყალარინების შემთხვევაში - არანაკლებ 5 მეტრი, ხოლო თვითდენითი წყალარინების შემთხვევაში - არანაკლებ 3 მეტრი. შესაბამისად, მოცემულ არეალში, წყალსადენის ქსელიდან 5 მეტრამდე მანძილზე, ხოლო წყალარინების ქსელების შემთხვევაში, 3 მეტრ მანძილზე, ხოლო, ღობის მშენებლობის შემთხვევაში წყალსადენის ქსელიდან 3 მეტრამდე მანძილზე და წყალარინების ქსელების შემთხვევაში - 1,5 მეტრ მანძილზე ნებისმიერი მშენებლობა დაუშვებელია.

ასევე გაცნობებთ, რომ სამშენებლო ნორმებით და წესებით (2.04.02-84 და II-89-80) სანიტარული დაცვის ზოლში რომელიც განსაზღვრულია სასმელი წყლის რეზერვუარისათვის 30 მ, ხოლო სატუმბო სადგურისათვის 15 მ, მშენებლობა დაუშვებელია.

წყალსადენ-წყალარინების ქსელის გარშემო ტერიტორია ითვლება გაზრდილი რისკის ზონად, ამიტომ ,,კომპანიას" აუცილებლად მიაჩნია წყალამრიდი ჯებირისა და სადრენაჟე არხის მოწყობა შენობა-ნაგებობებისათვის, რათა ქსელების დაზიანების შემთხვევაში თავიდან იქნას აცილებული შესაძლო ზარალის რისკი.

ამავე გარემოების გათვალისწინებით „კომპანია" გამორიცხავს მიღსადენების ზონაში მრავალწლიანი ნარგავების დარგვას, ავტოსადგომების, სკვერების, ბავშვთა გასართობი მოედნების და კიდევ სხვა აქტიური საზოგადოებრივი სივრცეების მოწყობას.

თუ ფიზიკური/იურიდიული პირების მიერ არ იქნება დაცული ზემოაღნიშნული სანიტარული და სამშენებლო ნორმებისა და წესების მოთხოვნები, ისინი სრულად აგებენ პასუხს ამგვარი მოთხოვნების დარღვევის შედეგად დამდგარ ზიანზე, ხოლო მიწისქვეშა ქსელებზე მომხდარი ავარიის/დაზიანების შემთხვევაში, მათთვის მიყენებულ ზარალზე (ზიანზე) "კომპანია" იხსნის ყოველგვარ პასუხისმგებლობას. ფიზიკური/იურიდიული პირების მიერ ზემოაღნიშნული სანიტარული და სამშენებლო ნორმებისა და წესების მოთხოვნების დარღვევის შემთხვევაში, "კომპანია" იტოვებს უფლებას, მიმართოს ქ. თბილისის მუნიციპალიტეტის მერიის მუნიციპალურ ინსპექციას მშენებლობის აკრძალვის/შეჩერების მოთხოვნით.

რაც შეეხება გენ. გეგმის შეთანხმებას, საჭიროა ,,კომპანიაში" წარმოადგინოთ გენ. გეგმა, სადაც განსაზღვრული და დაცული იქნება დაშორება საპროექტო ობიექტიდან წყალსადენ-წყალარინების ქსელებამდე.

დანართი: სიტუაციური ნახაზი - 1 (ერთი) ფურცელი

პატივისცემით,

ივანე გაბიტაშვილი

წყალსადენის ქსელების დირექტორის მოადგილე/
საოპერაციო ცენტრების დეპარტამენტის უფროსი

მ. ლოლაძე
293 11 11 (51 13)

IN24-0998196

"ჯორჯიან უოთერ ენდ ფაუერი"
სიტუაციური ნახაზი

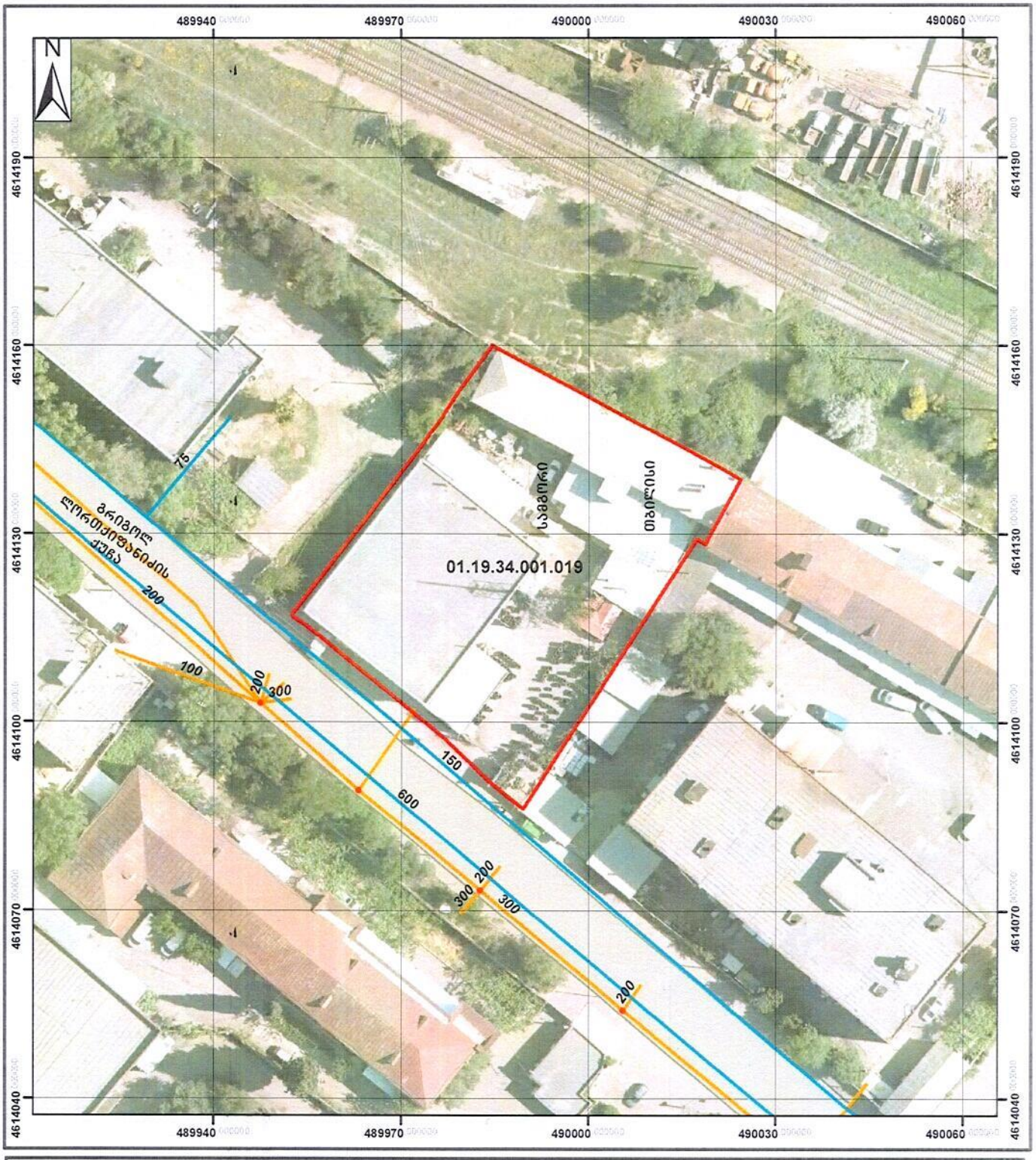

მაშტაბი: 1:800

0 5 10 20 30 40 მეტრი

Coordinate System: WGS 1984 UTM Zone 38N
Projection: Transverse Mercator

მიწისქვეშა კომუნიკაციები

გვირაბი		რეზერვუარი	წყალარინების მილი
წყალმომარაგების მილი		სატუმბო	წყალარინების ჭა
წყალმომარაგების ჭა			სატუმბო

9/19/2024

ნ. ირემაშვილი
GIS-ის სამსახური
"ჯორჯიან უოთერ ენდ ფაუერი"

IN24-0998196

"ჯორჯიან უოთერ ენდ ფაუერი"
სიტუაციური ნახაზი

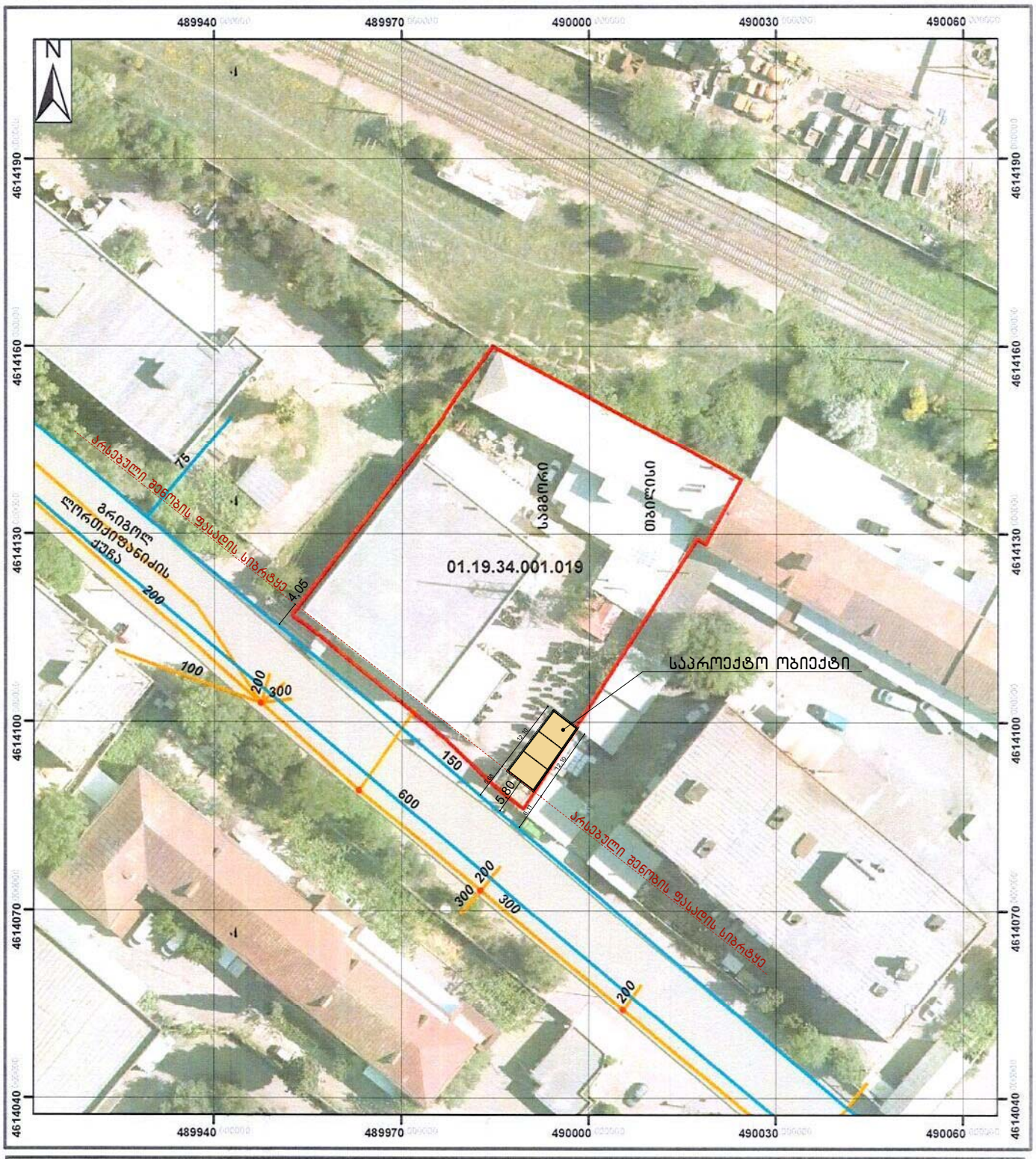

მაშტაბი: 1:800

0 5 10 20 30 40 მეტრი

Coordinate System: WGS 1984 UTM Zone 38N
Projection: Transverse Mercator

მიწისქვეშა კომუნიკაციები

- გვირაბი
- წყალმომარაგების მილი
- წყალმომარაგების ჭა
- რეზერვუარი
- სატუმბო
- წყალარინების მილი
- წყალარინების ჭა
- სატუმბო

9/19/2024

ნ. ირემაშვილი
GIS-ის სამსახური
"ჯორჯიან უოთერ ენდ ფაუერი"