საქართველოს შინაგან საქმეთა სამინისტროს
საპატრულო პოლიციის დეპარტამენტი

MINISTRY OF INTERNAL AFFAIRS OF GEORGIA
PATROL POLICE DEPARTMENT

MIA 1 23 03242523

06/11/2023

მოქ: ქემერტელიძე მარიამ
თბილისი სანზონა კ.18ვ, ბ.1
თქვენს 2023 წლის 03 ნოემბრის განცხადებაზე

ასლი: შსს საპატრულო პოლიციის დეპარტამენტის
ქ. თბილისის მთავარ სამმართველოს

შსს საპატრულო პოლიციის დეპარტამენტში განხილულ იქნა თქვენი განცხადება, რომელშიც ითხოვთ ქ.თბილისი, იალბუზის ქუჩის N4, N6, N6ა, N8, N8ა, N10-შიარსებულ მიწის ნაკვეთზე (საკადასტრო კოდი: N 01.17.13.043.032) შესასვლელ-გამოსასვლელი გზის, სამშენებლო დამცავი ღობის მოწყობის და საგზაო-სატრანსპორტო ინფრასტრუქტურის ნაკადების მიმართულების საგზაო მოძრაობის ორგანიზაციის წარმოდგენილი დროებითი და მუდმივი სქემების შეთანხმებას.

ვითვალისწინებთ რა, ს.ს.ი.პ. ტრანსპორტისა და ურბანული განვითარების სააგენტოს (03.11.23წ 16-01233072000) თანხმობას შსს საპატრულო პოლიციის დეპარტამენტი ითანხმებს (საგზაო მოძრაობის უსაფრთხოების კუთხით) წარმოდგენილ დროებითი და მუდმივი მოძრაობის ორგანიზაციის სქემებს და არ არის წინააღმდეგი განახორციელოთ აღნიშნული სამუშაოები შემდეგი პირობების დაცვით:

- ქვეითად მოსიარულეთა უსაფრთხოების მიზნით დამცავი ღობის ფარგლებში მოეწყოს ქუჩის სავალი ნაწილის მხრიდან ქვეითად მოსიარულეთა ბილიკი, ღობე გზის სავალი ნაწილის მხრიდან გადაიხუროს და ღამის საათებში განათდეს;
- სამშენებლო ობიექტზე მისასვლელი გზა (სამუშაოების განხორციელების პროცესში) აღიჭურვოს მოძრაობის რეგულირების ტექნიკური საშუალებებით შეთანხმებული სქემების შესაბამისად, ხოლო მიმდებარე ტერიტორიაზე არსებულ მოძრაოის ორგანიზების ტექნიკურ საშუალებებს გაუკეთდეს დროებით დემონტაჟი ან შეიფუთოს;
- საგზაო მოძრაობის რეგულირებისთვის და ფეხით მოსიარულეთა უსაფრთხო გადაადგილების მიზნით სამუშაოების მწარმოებლის მიერ გამოყოფილ იქნეს სპეც. ტანსაცმლით და ალმით აღჭურვილი საჭირო რაოდენობის თანამშრომელი;
- დაცული იქნას გზის სავალი ნაწილის სისაუფთავე, არ დაუშვათ სამშენებლო მასალისა და ტექნიკის გზის სავალ ნაწილზე განთავსება;

0190, თბილისი, ნოე რამიშვილის ქ. №38
№38, Noe Ramishvili St. 0190, Tbilisi, Georgia
ტელ./Tel.: (+995 032) 2 41 42 42
ფაქსი/Fax: (+995 032) 2 41 85 02
E-mail: patrolinfo@mia.gov.ge

- სამუშაოების დასრულებისთანავე ფეხით მოსიარულეთა ბილიკი მოყვანილ იქნას პირვანდელ მდგომარეობაში, დროებითი მოძრაობის რეგულირების ტექნიკურ საშუალებებს გაუკეთდეს დემონტაჟი და გზის მიერთების ადგილები აღიჭურვოს მოძრაობის რეგულირების ტექნიკური საშუალებებით შეთანხმებული საგზაო მოძრაობის ორგანიზაციის სქემების შესაბამისად;
- სამუშაოების დაწყების შესახებ წინასწარ ეცნობოს ქ. თბილისის მუნიციპალიტეტის მერიის სსიპ ქონების მართვის სააგენტოს და შსს საპატრულო პოლიციის დეპარტამენტის სამორიგეო ნაწილს (241–85–04; 241–85–05).

მეორე ადრესატს: გთხოვთ, უზრუნველყოთ კონტროლის დაწესება წერილში მითითებულ პირობების შესრულებაზე და მოძრაობის რეგულირების ტექნიკური საშუალებების განთავსების მდგომარეობაზე. შეუსრულებლობის შემთხვევაში გაატარეთ ზომები საქართველოს ადმინისტრაციულ სამართალდარღვევათა კოდექსის 134 მუხლით გათვალისწინებული მოთხოვნების შესაბამისად.

დანართი: სქემა 1 ფაილად

საპატრულო პოლიციის დეპარტამენტი /
საორგანიზაციო სამმართველო / საგზაო მოძრაობის
ზედამხედველობის განყოფილება
განყოფილების უფროსი
ბარბაქაძე დავით

ქალაქ თბილისის მუნიციპალიტეტის საჯარო სამართლის იურიდიული პირი – ქალაქ თბილისის მუნიციპალიტეტის ტრანსპორტისა და ურბანული განვითარების სააგენტო

წერილის ნომერი: **16-01233072000**
თარიღი: **03/11/2023**

ადრესატი: მარიამ ქემერტელიძე
პირადი ნომერი: 01019077585
მისამართი: ონი ს. გლოლა

ქალბატონო მარიამ,

ქალაქ თბილისის მუნიციპალიტეტის სსიპ - ქალაქ თბილისის მუნიციპალიტეტის ტრანსპორტისა და ურბანული განვითარების სააგენტომ განიხილა თქვენი, 2023 წლის 1-ლი ნოემბრის №01233053606-16 განცხადება, რომელთან დაკავშირებითაც გაცნობებთ შემდეგს:

დაკმაყოფილდეს 2023 წლის 1-ლი ნოემბრის №01233053606-16 განცხადება და შეთანხმდეს ქალაქ თბილისში, იალბუზის ქუჩის N4, N6, N6ა, N8, N8ა, N10-შიარსებულ მიწის ნაკვეთზე (საკადასტრო კოდი: N 01.17.13.043.032) საგზაო მოძრაობის ორგანიზების სქემა თანდართულ ბმულზე არსებული დანართის შესაბამისად.

წარმოდგენილი საგზაო მოძრაობის ორგანიზების სქემა სააგენტოს მიერ შეთანხმდა იმ პირობით, რომ ტროტუარებისა და სამანქანო გზის ნაწილი, რომელიც მდებარეობს საკადასტრო საზღვრებში, დაიტვირთება საჯარო სერვიტუტით, ხოლო სერვიტუტის არეალის განსაზღვრა მოხდება ტროტუარის დასაწყისიდან ტროტუარის დასასრულამდე სამანქანო შესასვლელ-გამოსასვლელი გზის ჩათვლით.

საგზაო მოძრაობის ორგანიზების დროებითი სქემები შეთანხმებული იმ პირობით, რომ სამშენებლო ტექნიკა იმოძრავებს მხოლოდ ღამის საათებში, 00:00 სთ-დან 06:00 სთ-მდე.

მშენებლობის პერიოდში არსებული სიტუაციის საგზაო მოძრაობის ორგანიზების სქემა შეთანხმებულია იმ პირობით, რომ სამუშაოები იწარმოებს შესაბამისი ნებართვის მიღებიდან 36 თვის ვადაში.

სამშენებლო ღობის მონტაჟის სამუშაოები იწარმოებს 5 (ხუთი) დღის განმავლობაში. ხოლო, დემონტაჟის სამუშაოები 2 (ორი) დღის განმავლობაში.

ასევე გაცნობებთ, რომ საჭიროების შემთხვევაში, სსიპ ტრანსპორტისა და ურბანული განვითარების სააგენტო იტოვებს უფლებამოსილებას, მოითხოვოს სამუშაოების პერიოდში არსებული სიტუაციის საგზაო მოძრაობის ორგანიზების სქემის ალტერნატიული ვარიანტის წარმოდგენა.

სამუშაოების მიმდინარეობის პერიოდში, საგზაო მოძრაობის ორგანიზების დროებითი სქემის მიხედვით გათვალისწინებული საგზაო ნიშნები უნდა განთავსდეს მოძრავ დგარზე, რათა არ დაზიანდეს მიმდებარე ტერიტორიაზე არსებული ინფრასტრუქტურა.

იმ შემთხვევაში, თუ სამუშაოებისათვის საჭირო დროებითი და არსებული საგზაო ნიშნები ეწინააღმდეგება/ხელს უშლის ერთმანეთს, საჭიროა უკვე არსებული საგზაო ნიშნები შეიფუთოს, ხოლო სამუშაოს დასრულებისთანავე დემონტაჟი უნდა გაუკეთდეს დროებით დამონტაჟებულ საგზაო მოძრაობის ორგანიზების ტექნიკურ საშუალებებს და ქუჩის სავალი ნაწილი (ყველა შეფუთული ნიშნის ჩათვლით) მოყვანილი იქნას პირვანდელ მდგომარეობაში.

დამატებით გაცნობებთ, რომ თუ მშენებლობის პერიოდში, საპროექტო ტერიტორიის მიმდებარედ, ხორციელდება სხვა სამშენებლო სამუშაოები და დროებითი საგზაო ნიშნები, რომლებიც განთავსებულია სხვა, ნებართვის მქონე, შემსრულებელი კომპანიის მიერ და კვეთს/ეწინააღმდეგება თქვენს მიერ დასამონტაჟებელ საგზაო ნიშნებს, დროებითი საგზაო ნიშნები დაიტანოთ საჭიროებისამებრ და აუცილებლობის შემთხვევაში, სამუშაოები განახორციელოთ უკვე განთავსებული დროებითი საგზაო ნიშნების გამოყენებით. ხოლო, სხვა შემსრულებლის მიერ, სამუშაოების დასრულებისა და ნიშნების დემონტაჟის შემთხვევაში, უზრუნველყოთ თქვენი საგზაო ნიშნების სრულად მონტაჟი, მოცემული პირობების შესაბამისად.

საგზაო მოძრაობის ორგანიზების სქემის ცვლილება საჭიროებს შეთანხმებას სააგენტოსთან.

გადაწყვეტილების გასაჩივრება, დაინტერესებული მხარის მიერ, შესაძლებელია ამ გადაწყვეტილების გაცნობიდან ერთი თვის ვადაში ქალაქ თბილისის მუნიციპალიტეტის მერთან (მისამართი: ჟ. შარტავას ქუჩა N7) კანონმდებლობით დადგენილი წესით.

დანართი: სსიპ - ტრანსპორტისა და ურბანული განვითარების სააგენტოს მიერ შეთანხმებული საგზაო მოძრაობის ორგანიზების სქემები იხილეთ თანდართულ ბმულზე :

https://cloud.tbilisi.gov.ge/index.php/s/Xf84uMtvIdtR11w

პატივისცემით,

ვიქტორ წილოსანი

სააგენტოს უფროსი

გამოყენებულია კვალიფიციური
ელექტრონული ხელმოწერა/
ელექტრონული შტამპი

შემსრულებელი Executor	მარიამ ქემერტელიძე Mariam Kemertelidze	

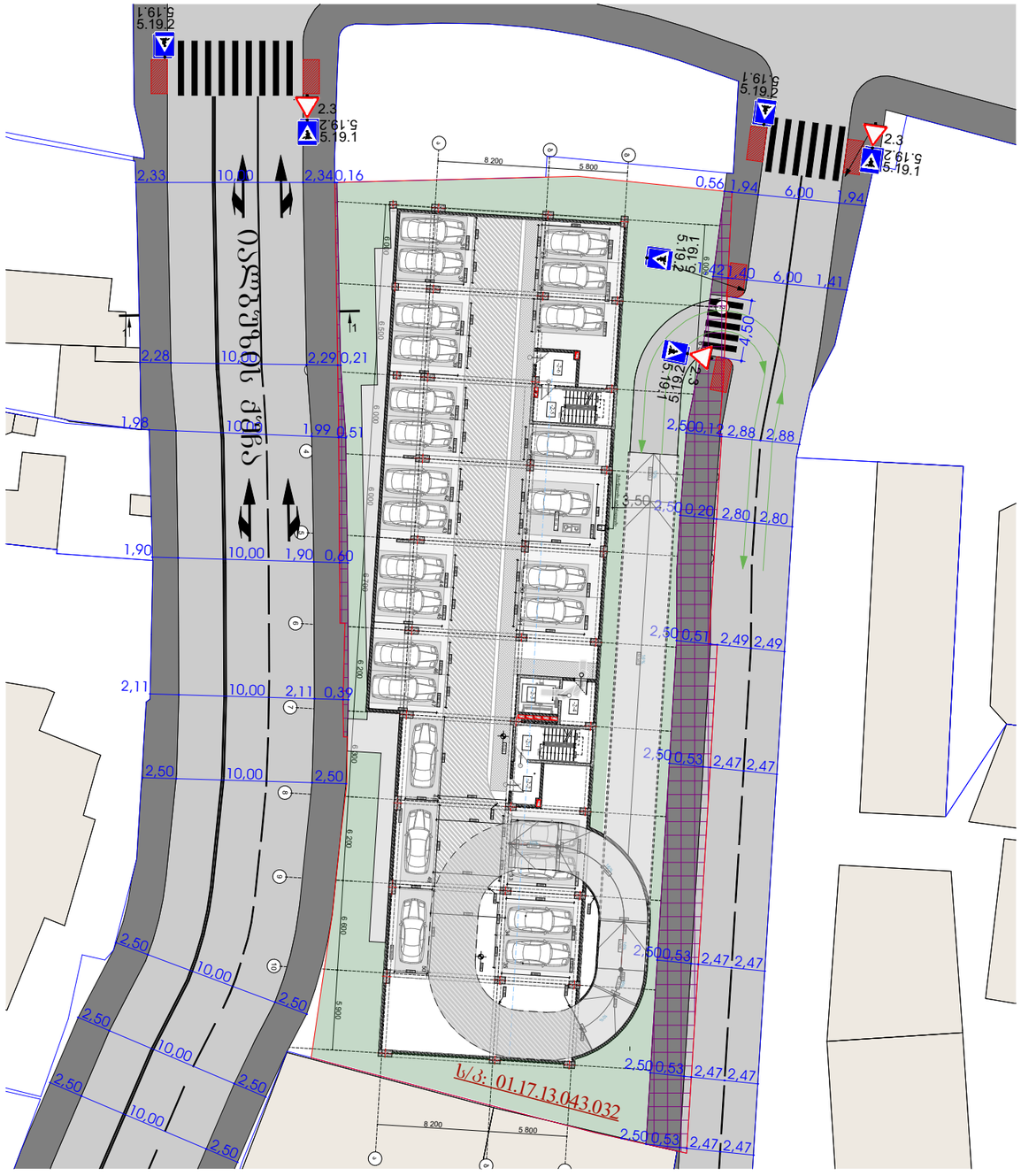

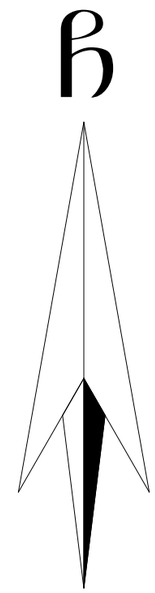

საგზაო ნიშნები
Road signs



2.3 - 3 ცალი



5.19.2
5.19.1 - 6 ცალი

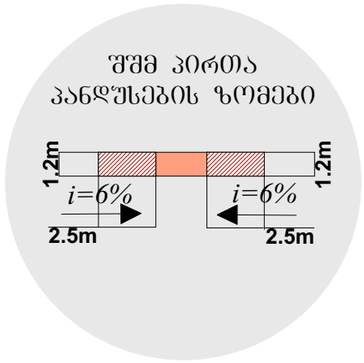

მისამართი
Address

ქალაქი თბილისი, იალბუზის ქუჩა, №4, №6, №6ა, №8, №8ა, №10 (ს/კ: 01.17.13.043.032)

პროექტის დასახელება
Project

საგზაო მოძრაობის ორგანიზების სქემა მ. 1:400
IV კლასის მრავალბინიანი საცხოვრებელი სახლის მშენებლობისთვის

პირობითი ნიშნები
Conditional signs

ჩიშკარი

ექსპლიკაცია
Explication

- ტროტუარი
- შშმ პირთა პანდუსი
- სერვიტუტი
- არსებული შენობა

შემსრულებელი Executor	მარიამ ქემერტელიძე Mariam Kemertelidze	

შენიშვნა:

იმისათვის რომ არ შეფერხდეს საავტომობილე მოძრაობა და მოხდეს ქვეითთა უსაფრთხო გადადგილება, სამშენებლო ტექნიკა იმოძრავებს მხოლოდ დამის საათებში, 00:00 სთ-დან 06:00 სთ-მდე

შენიშვნა:

საჯადასტრო ერთეულზე (ს/ჯ:01.17.13.043.032) საპროექტი მრავალბინიანი საცხოვრებელი სახლის სამშენებლო სამუშაოები დასრულდება ქალაქ თბილისის მენიციპალიტეტის არქიტექტურის სამსახურის მშენებლობის ნებართვის გაცემიდან 36 თვის ვადაში. (მიმდინარე განაცხადის ნომერი: AR1975135)

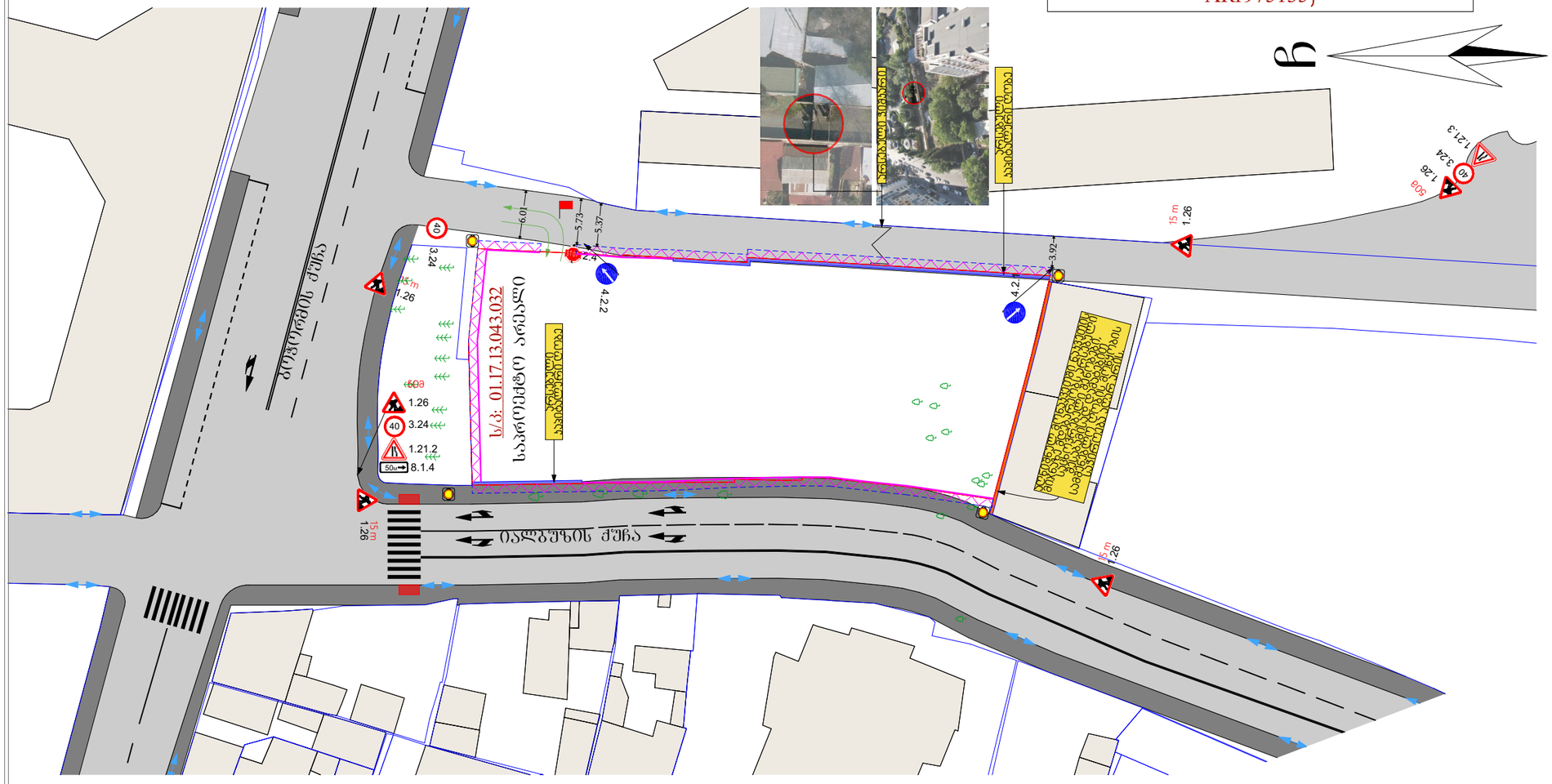

საგზაო ნიშნები
Road signs

1.26	1.26	- 6 ცალი
STOP	2.4	- 1 ცალი
40	3.24	- 3 ცალი
	4.2.2	- 1 ცალი
	4.2.1	- 1 ცალი
50მ	8.1.4	- 1 ცალი
	1.21.2	- 1 ცალი
	1.21.3	- 1 ცალი

მისამართი
Address

ქალაქი თბილისი, იალბუზის ქუჩა, №4, №6, №6ა, №8, №8ა, №10 (ს/ჯ: 01.17.13.043.032)

პროექტის დასახელება
Project

საგზაო მოძრაობის ორგანიზების დროებითი სქემა (მშენებლობის პერიოდში) მ. 1:400
IV კლასის მრავალბინიანი საცხოვრებელი სახლის მშენებლობისთვის

პირობითი ნიშნები
Conditional signs

- მედროშე 1 ადამიანი
- სამშენებლო ტექნიკის მოძრაობის მიმართულება
- საქვეითო ნაკადის მოძრაობის მიმართულება
- ქვეითელი ციმციმა 4 ც.
- არსებული შენობა-ნაგებობა
- სამშენებლო ღობის ხაზი
- სამშენებლო ღობე

შენიშვნა
Note

დროებითი სქემა შედგენილია „ოდმ 218.6.014-2014“ და საქართველოს კანონის საგზაო მოძრაობის შესახებ -ის მოთხოვნებით

1. გამაფრთხილებელი ზონის სიგრძე შეადგენს 80მ-ს.
2. არსებული სიტუაციიდან გამომდინარე განლევნის და ბუფერული ზონები არ ეწყობა.
3. ქვეითთა უსაფრთხო მოძრაობა უზრუნველყოფილია ქოლგიანი და მოაჯირიანი დროებითი ღობით. მედროშე კი მიუთითებს მცირეტფირთამოქმედების სატვირთო ავტომობილს სქემაზე აღნიშნულ მისთვის განკუთვნილ მიმართულებას

კვეთი I-I

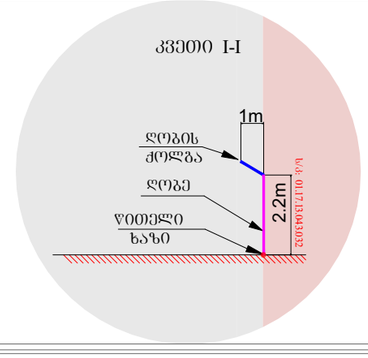

შემსრულებელი Executor	მარიამ ქემერტელიძე Mariam Kemertelidze	

შენიშვნა:

იმისათვის რომ არ შეფერხდეს საავტომობილე მოძრაობა და მოხდეს ქვეითთა უსაფრთხო გადადგილება, სამშენებლო ტექნიკა იმოძრავებს მხოლოდ ღამის საათებში, 00:00 სთ-დან 06:00 სთ-მდე

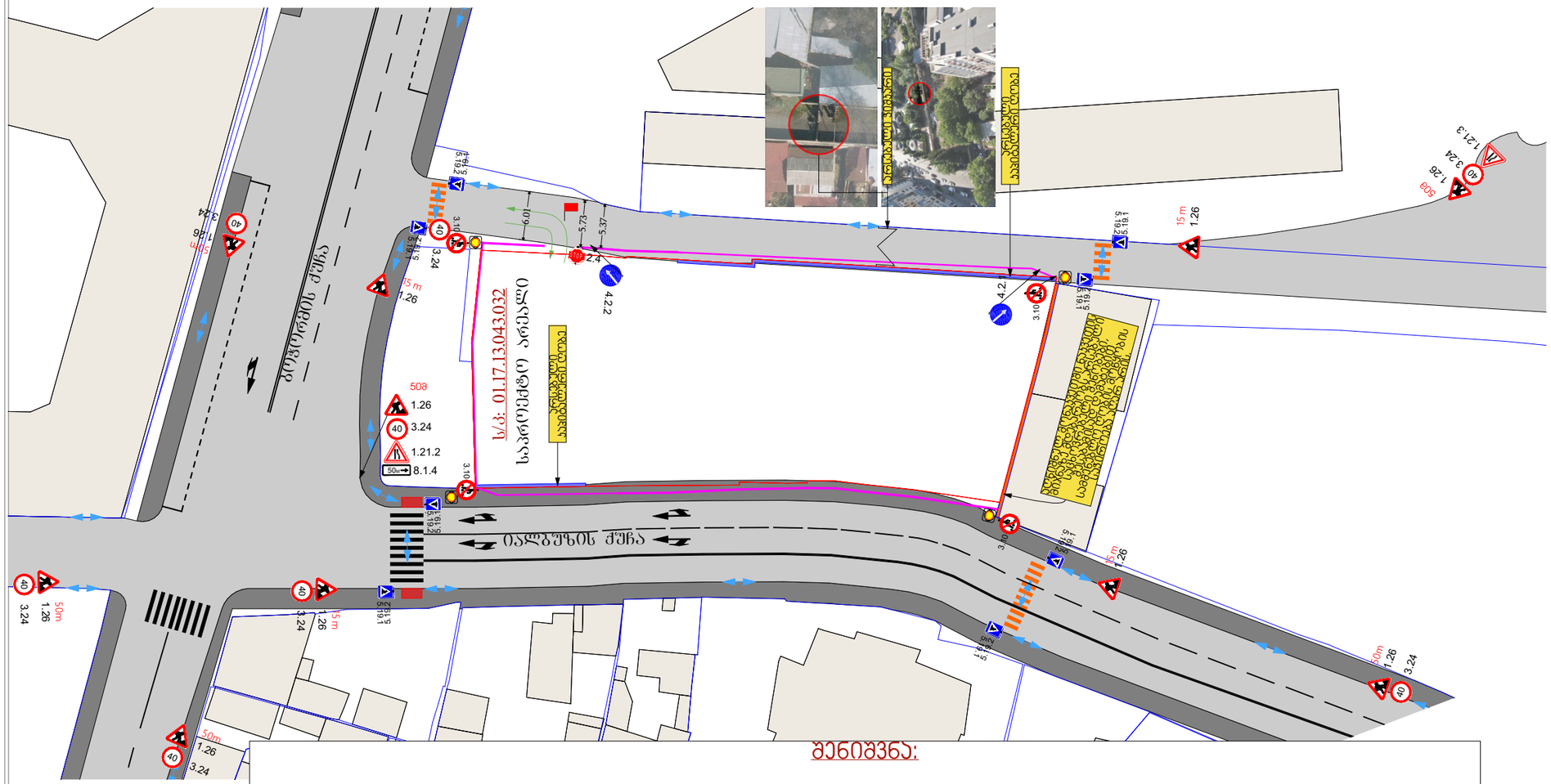

შენიშვნა:

სამშენებლო ღობის მონტაჟის სამუშაოები იწარმოებს ქალაქ თბილისის მუნიციპალიტეტის ტრანსპორტისა და ურბანული განვითარების სააგენტოს თანხმობის გაცემიდან 5 დღის განმავლობაში (ღამის საათებში, 00:00 სთ-დან 06:00 სთ-მდე), ხოლო სამშენებლო ღობის დემონტაჟი განხორციელდება საპროექტო ობოექტის მშენებლობის დასრულებიდან 2 დღის ვადაში.

საგზაო ნიშნები
Road signs

1.26	- 10 ცალი
2.4	- 1 ცალი
3.24	- 8 ცალი
3.10	- 4 ცალი
5.19.2 5.19.1	- 8 ცალი
4.2.2	- 1 ცალი
4.2.1	- 1 ცალი
8.1.4	- 1 ცალი
1.21.2	- 1 ცალი
1.21.3	- 1 ცალი

მისამართი
Address

ქალაქი თბილისი, იალბუზის ქუჩა, №4, №6, №6ა, №8, №8ა, №10 (ს/კ: 01.17.13.043.032)

პროექტის დასახელება
Project

სამშენებლო ღობის მონტაჟი-დემონტაჟის პერიოდში საგზაო მოძრაობის ორგანიზების დროებითი სქემა მ. 1:600 IV კლასის მრავალბინიანი საცხოვრებელი სახლის მშენებლობისთვის

პირობითი ნიშნები
Conditional signs

- მედროშე 1 ადამიანი
- სამშენებლო ტექნიკის მოძრაობის მიმართულება
- საქვეითო ნაკადის მოძრაობის მიმართულება
- ქვითელი ციმციმა 4 ც.
- არსებული შენობა-ნაგებობა
- სასიგნალე ლენტი

შენიშვნა
Note

დროებითი სქემა შედგენილია „ოდმ 218.6.014-2014“ და საქართველოს კანონის საგზაო მოძრაობის შესახებ -ის მოთხოვნებით

1. გამაფრთხილებელი ზონის სიგრძე შეადგენს 80მ-ს.
2. არსებული სიტუაციიდან გამომდინარე განლევნის და ბუფერული ზონები არ ეწყობა.
3. ერთი მედროშე მიუთითებს მცირეტვირთამწეობის სატვირთო ავტომობილს სქემაზე აღნიშნულ მისთვის განკუთვნილ მიმართულებას.

შემსრულებელი Executor	მარიამ ქემერტელიძე Mariam Kemertelidze	

შენიშვნა:

იმისათვის რომ არ შეფერხდეს საავტომობილე მოძრაობა და მოხდეს ქვეითთა უსაფრთხო გადადგილება, სამშენებლო ტექნიკა იმოძრავებს მხოლოდ ღამის საათებში, 00:00 სთ-დან 06:00 სთ-მდე

საპროექტო ტერიტორიის აღმოსავლეთით მდებარე უსახელო ქუჩა დღეის მდგომარეობით გადაჯაჭვილია და მასზე დამონტაჟებულია ჯერ-ძო ტერიტორიაზე შესასვლელი ჭიშკარი, შესაბამისად ჭიშკრის მიღმა საგზაო ნიშნები არ იქნა გათვალისწინებული.

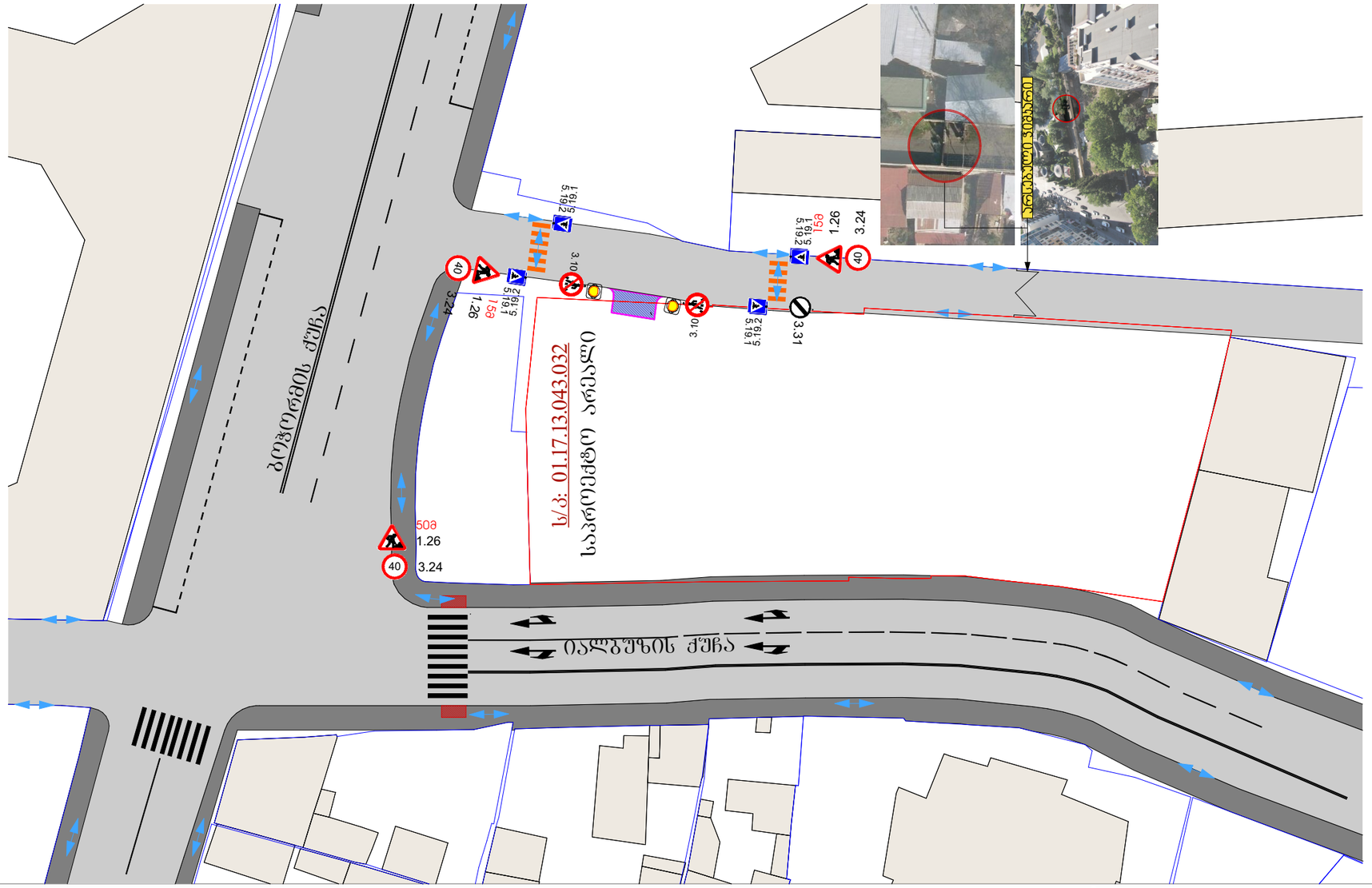

საგზაო ნიშნები
Road signs

1.26	- 3 ცალი
3.24	- 3 ცალი
3.31	- 1 ცალი
3.10	- 2 ცალი
5.19.2 5.19.1	- 4 ცალი

მისამართი — Address
ქალაქი თბილისი, იალბუზის ქუჩა, №4, №6, №6ა, №8, №8ა, №10 (ს/კ: 01.17.13.043.032)

პროექტის დასახელება — Project
საგზაო მოძრაობის ორგანიზების დროებითი სქემა (შესასვლელ-გამოსასვლელი გზის მოწყობა) მ. 1:500
IV კლასის მრავალბინიანი საცხოვრებელი სახლის მშენებლობისთვის

პირობითი ნიშნები
Conditional signs

- მედროშე 0 ადამიანი
- სამშენებლო ტექნიკის მოძრაობის მიმართულება
- საქვეითო ნაკადის მოძრაობის მიმართულება
- ყვითელი ციმციმა 2 ც.
- სასიგნალე ლენტი

შენიშვნა
Note

დროებითი სქემა შედგენილია „ორდ 218.6.014-2014“ და საქართველოს კანონის საგზაო მოძრაობის შესახებ -ის მოთხოვნებით

1. გამაფრთხილებელი ზონის სიგრძე შეადგენს 80მ-ს.
2. არსებული სიტუაციიდან გამომდინარე განლევნის და ბუფერული ზონები არ ეწყობა.

ექსპლიკაცია
Explication

მოსაწყობი შესასვლელ-გამოსასვლელი

11,4 მ²