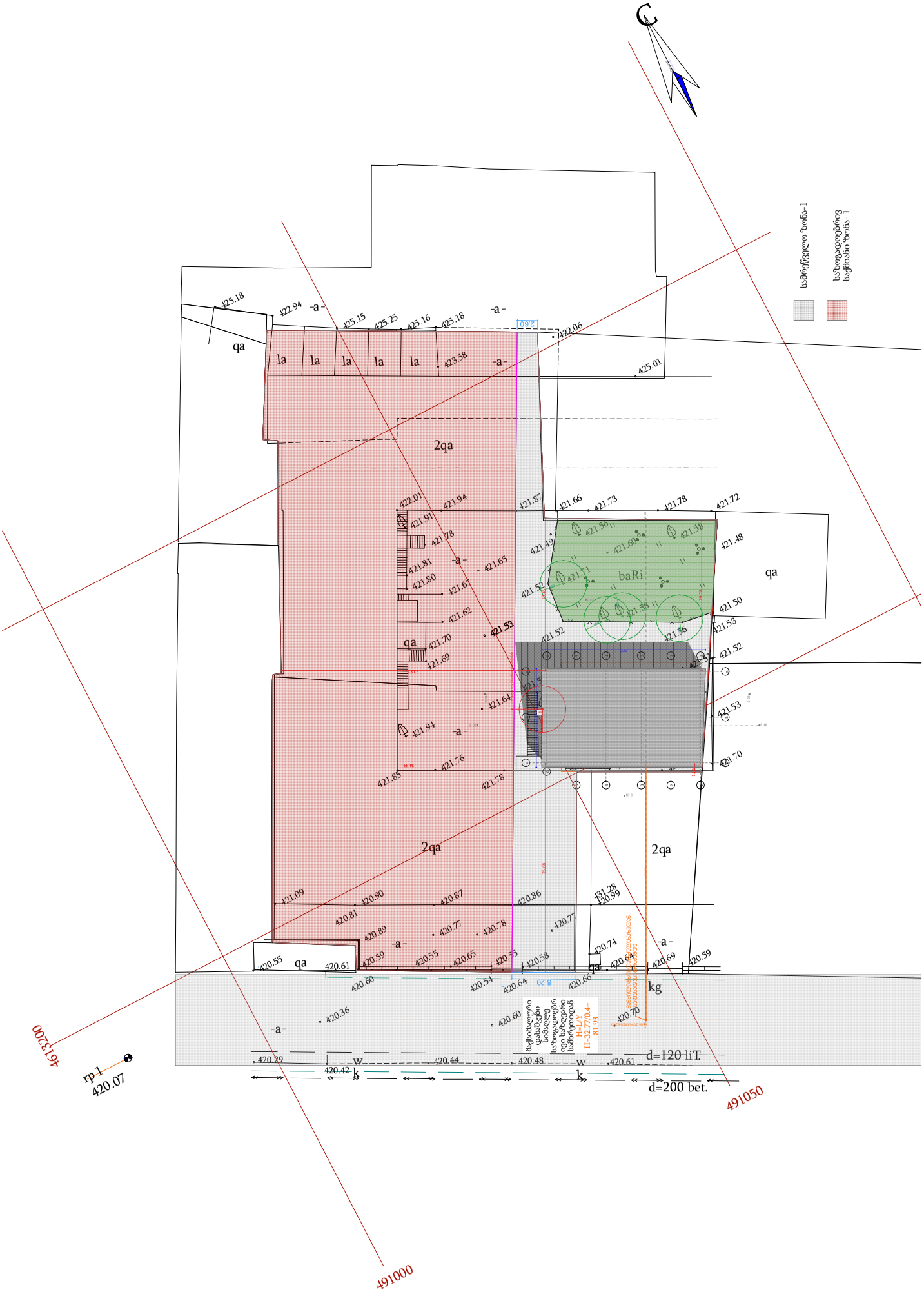
C
qa
la
la
la
la
la
423.58
2qa
baRi
qa
2qa
2qa
qa
qa
qa
kg
d=120 liT.
d=200 bet.
491050
491000
4613200
rp 1
420.07

საქართველო
ქ. თბილისის მერია
სსიპ თბილისის არქიტექტურის სამსახური

ქ. თბილისი, ქინძმარაულის ქუჩა 7,
შპს „სოდევე“-ს საკუთრებაში არსებული 3586 კვ.მ. არასასოფლო-სამეურნეო
დანიშნულების მიწის ნაკვეთის და მისი მიმდებარე ტერიტორიის ტოპოგრაფიული

გეგმა

სამსახურის უფროსი: /----------/

საფუძველი:

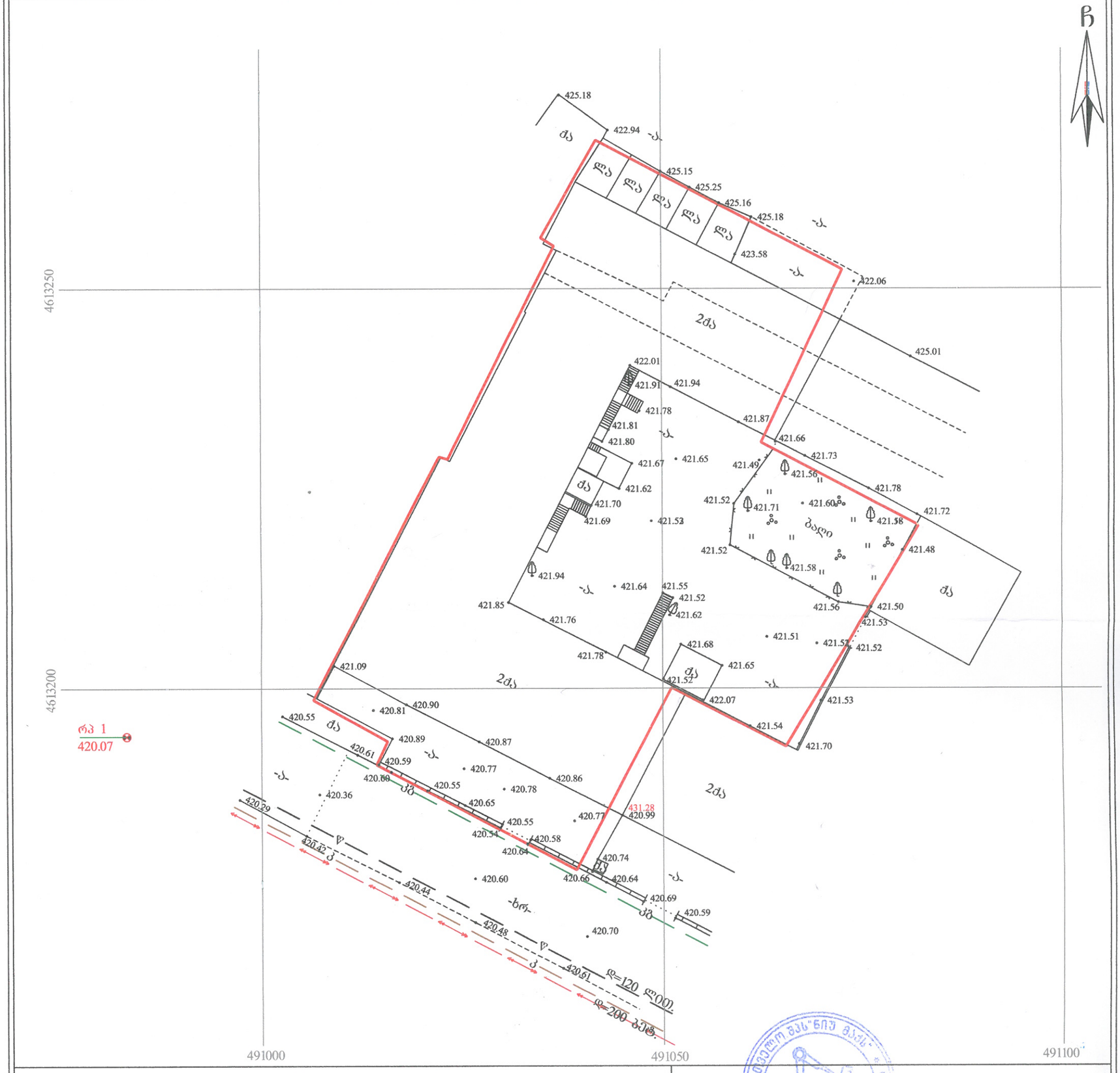
ჩ
425.18
422.94
425.15
425.25
425.16
425.18
423.58
422.06
425.01
422.01
421.91
421.94
421.78
421.81
421.80
421.87
421.66
421.67
421.65
421.62
421.70
421.69
421.53
421.49
421.56
421.73
421.78
421.52
421.71
421.60
421.58
421.72
421.48
421.94
421.64
421.55
421.52
421.85
421.76
421.62
421.56
421.50
421.53
421.51
421.57
421.52
421.78
421.68
421.65
421.52
422.07
421.53
421.54
421.70
421.09
420.90
420.81
420.55
420.89
420.87
420.61
420.59
420.77
420.86
420.66
420.55
420.78
420.36
420.65
420.39
420.55
420.77
431.28
420.99
420.54
420.58
420.64
420.74
420.42
420.60
420.66
420.64
420.69
420.44
420.59
420.48
420.70
420.61
d=120 ლითო
d=200 ბეტ.
4613250
4613200
491000
491050
491100
ბაღი
2ძა
ძა
არა
ფარდული
ბეტონი
ასფალტი
ქვაფენილი
ბორდიური
ხე
ბოძი
ელ. ბოძი
ელ. ქსელი
ტელეფონის ქსელი
ტელეფონის ბოძი
ტელეფონის კოლოფი
ელ. კოლოფი
ელ. ტრანსფორმატორი
ელ. ანძა
ელ. განათება
ელ. ანძა განათებით
ელ. ანძა ტელეკამერით
ელ. ანძა განათებით და ტელეკამერით
ელ. ანძა განათებით და ტელეკამერით და ტელეფონის ქსელით
ელ. ანძა განათებით და ტელეკამერით და ტელეფონის ქსელით და ელ. ქსელით
ელ. ანძა განათებით და ტელეკამერით და ტელეფონის ქსელით და ელ. ქსელით და ელ. ტრანსფორმატორით
ელ. ანძა განათებით და ტელეკამერით და ტელეფონის ქსელით და ელ. ქსელით და ელ. ტრანსფორმატორით და ელ. კოლოფით
ელ. ანძა განათებით და ტელეკამერით და ტელეფონის ქსელით და ელ. ქსელით და ელ. ტრანსფორმატორით და ელ. კოლოფით და ელ. ბოძით
ელ. ანძა განათებით და ტელეკამერით და ტელეფონის ქსელით და ელ. ქსელით და ელ. ტრანსფორმატორით და ელ. კოლოფით და ელ. ბოძით და ელ. ანძით
ელ. ანძა განათებით და ტელეკამერით და ტელეფონის ქსელით და ელ. ქსელით და ელ. ტრანსფორმატორით და ელ. კოლოფით და ელ. ბოძით და ელ. ანძით და ელ. ანძა განათებით
ელ. ანძა განათებით და ტელეკამერით და ტელეფონის ქსელით და ელ. ქსელით და ელ. ტრანსფორმატორით და ელ. კოლოფით და ელ. ბოძით და ელ. ანძით და ელ. ანძა განათებით და ტელეკამერით
ელ. ანძა განათებით და ტელეკამერით და ტელეფონის ქსელით და ელ. ქსელით და ელ. ტრანსფორმატორით და ელ. კოლოფით და ელ. ბოძით და ელ. ანძით და ელ. ანძა განათებით და ტელეკამერით და ტელეფონის ქსელით
ელ. ანძა განათებით და ტელეკამერით და ტელეფონის ქსელით და ელ. ქსელით და ელ. ტრანსფორმატორით და ელ. კოლოფით და ელ. ბოძით და ელ. ანძით და ელ. ანძა განათებით და ტელეკამერით და ტელეფონის ქსელით და ელ. ქსელით
ელ. ანძა განათებით და ტელეკამერით და ტელეფონის ქსელით და ელ. ქსელით და ელ. ტრანსფორმატორით და ელ. კოლოფით და ელ. ბოძით და ელ. ანძით და ელ. ანძა განათებით და ტელეკამერით და ტელეფონის ქსელით და ელ. ქსელით და ელ. ტრანსფორმატორით
ელ. ანძა განათებით და ტელეკამერით და ტელეფონის ქსელით და ელ. ქსელით და ელ. ტრანსფორმატორით და ელ. კოლოფით და ელ. ბოძით და ელ. ანძით და ელ. ანძა განათებით და ტელეკამერით და ტელეფონის ქსელით და ელ. ქსელით და ელ. ტრანსფორმატორით და ელ. კოლოფით
ელ. ანძა განათებით და ტელეკამერით და ტელეფონის ქსელით და ელ. ქსელით და ელ. ტრანსფორმატორით და ელ. კოლოფით და ელ. ბოძით და ელ. ანძით და ელ. ანძა განათებით და ტელეკამერით და ტელეფონის ქსელით და ელ. ქსელით და ელ. ტრანსფორმატორით და ელ. კოლოფით და ელ. ბოძით
ელ. ანძა განათებით და ტელეკამერით და ტელეფონის ქსელით და ელ. ქსელით და ელ. ტრანსფორმატორით და ელ. კოლოფით და ელ. ბოძით და ელ. ანძით და ელ. ანძა განათებით და ტელეკამერით და ტელეფონის ქსელით და ელ. ქსელით და ელ. ტრანსფორმატორით და ელ. კოლოფით და ელ. ბოძით და ელ. ანძით
ელ. ანძა განათებით და ტელეკამერით და ტელეფონის ქსელით და ელ. ქსელით და ელ. ტრანსფორმატორით და ელ. კოლოფით და ელ. ბოძით და ელ. ანძით და

მიწის ნაკვეთის ტოპოგრაფიული აზომვითი ნახაზი

ქალაქი თბილისი, ქინძმარაულის ქუჩა №7



შენიშვნა: ტოპოგრაფიულ ნახაზზე ხაზოვანი ნაგებობები დატანილია რეესტრირებული მონაცემებიდან

პირობითი აღნიშვნები	შენიშვნა: მიწის სამუშაოები შეათანხმეთ კომუნიკაციის წარმომადგენლებთან			პროექცია UTM 38N საკოორდინატო. სისტემა WGS 84	ი/მ „ზვიად [illegible] ს/ნ 01027016042	
მიწისქვეშა კომუნიკაციები	ნაკვეთის საზღვარი	ბუჩქი	ცოცხალი ღობე	ღობე	თბილისი, აწყურის ქუჩა №30	+995 514-44-11-41 Email: zviadiw@gmail.com
	შენობა	ვაზი ვაზონი	ხეების რიგი	ბორდიური	აზომა	ზ. წიკლაური
კანალიზაცია	არკა	სამეთვალყურეო ჭები	ტრანსფორმატორი	ბეტონი		
დენის კაბელი	ფარდული	ძეგლი	რადიო ან ტელე ანძა	კედელი	კომპ. უზრუნველყოფა	
გაზის მილი	კიბე	შადრევანი	ლამპიონები	საყრდენი კედელი		
	ფოთლოვანი ხე	ონკანი	ელექტრო ბოძი	ბილიკი		
წყლის მილი	წიწვოვანი ხე	წყარო ან ჭა	რკინიგზა	გზის კონტური	დამკვეთი	
	ხეხილის ხე	ბენზინგასამართი სადგური	იზოჰიფსი	ფლატე		
კავშირგაბმულობა	პალმა	მაღალი ძაბვის გადამცემი	მთავარი იზოჰიფსი	წყლის კონტური	მაშტაბი 1:500	30.11.2022

მიწის ნაკვეთის ტოპოგრაფიული აზომვითი ნახაზი

ქალაქი თბილისი, ქინძმარაულის ქუჩა №7

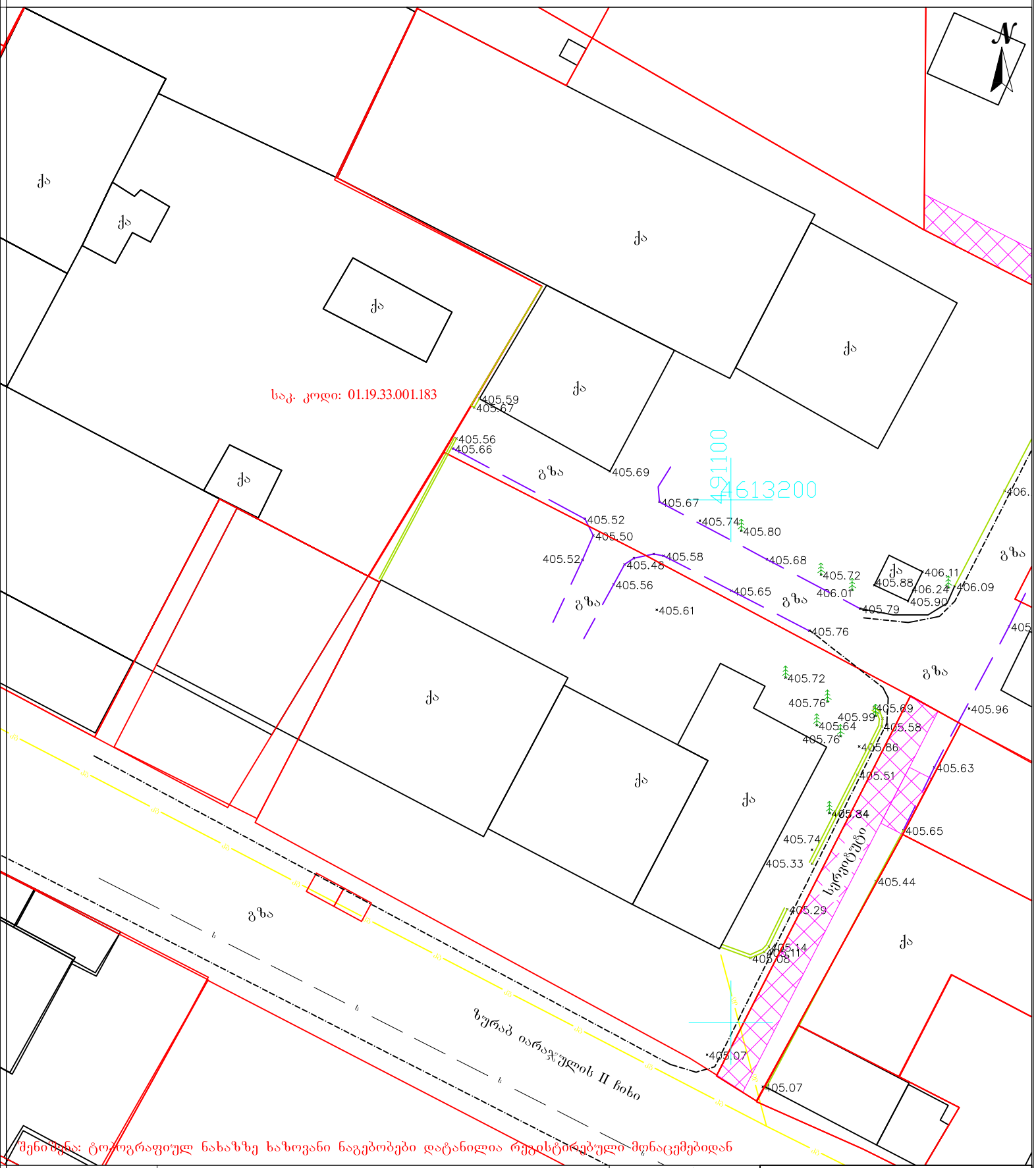

შენიშვნა: ტოპოგრაფიულ ნახაზზე ხაზოვანი ნაგებობები დატანილია რეგისტრირებული მონაცემებიდან

პირობითი აღნიშვნები	შენიშვნა: მიწის სამუშაოები შეათანხმეთ კომუნიკაციის წარმომადგენლებთან			პროექცია UTM 38N საკოორდინატო სისტემა WGS 84	ი/მ „ზვიადი ფიქლაური„ ს/ნ 01027016042 თბილისი, აწყურის ქუჩა №30 Email: zviadiw@gmail.com +995 514-44-11-41
მიწისქვეშა კომუნიკაციები	ნაკვეთის საზღვარი	ბუჩქი	ცოცხალი ღობე	ღობე	
კანალიზაცია	შენობა	ვაზი	ხეების რიგი	ბორდიური	
დენის კაბელი	არკა	გაზონი	ტრანსფორმატორი	ბეტონი	
გაზის მილი	ფარდული	სამეთვალყურეო ჭები	რადიო ან ტელე ანძა	კედელი	
წყლის მილი	კიბე	ძეგლი	ლამპიონები	საყრდენი კედელი	
კავშირგაბმულობა	ფოთლოვანი ხე	შადრევანი	ელექტრო ბოძი	ბილიკი	
	წიწვოვანი ხე	ონკანი	რკინიგზა	გზის კონტური	
	ხეხილის ხე	წყარო ან ჭა	იზოჰიფსი	ფლატე	
	პალმა	ბენზინგასამართი სადგური	მთავარი იზოჰიფსი	წყლის კონტური	
		მაღალი ძაბვის გადამცემი			

აზომა		ზ. წიკლაური
კომპ. უზრუნველყოფა		
დამკვეთი		
	მაშტაბი 1:500	30.11.2022