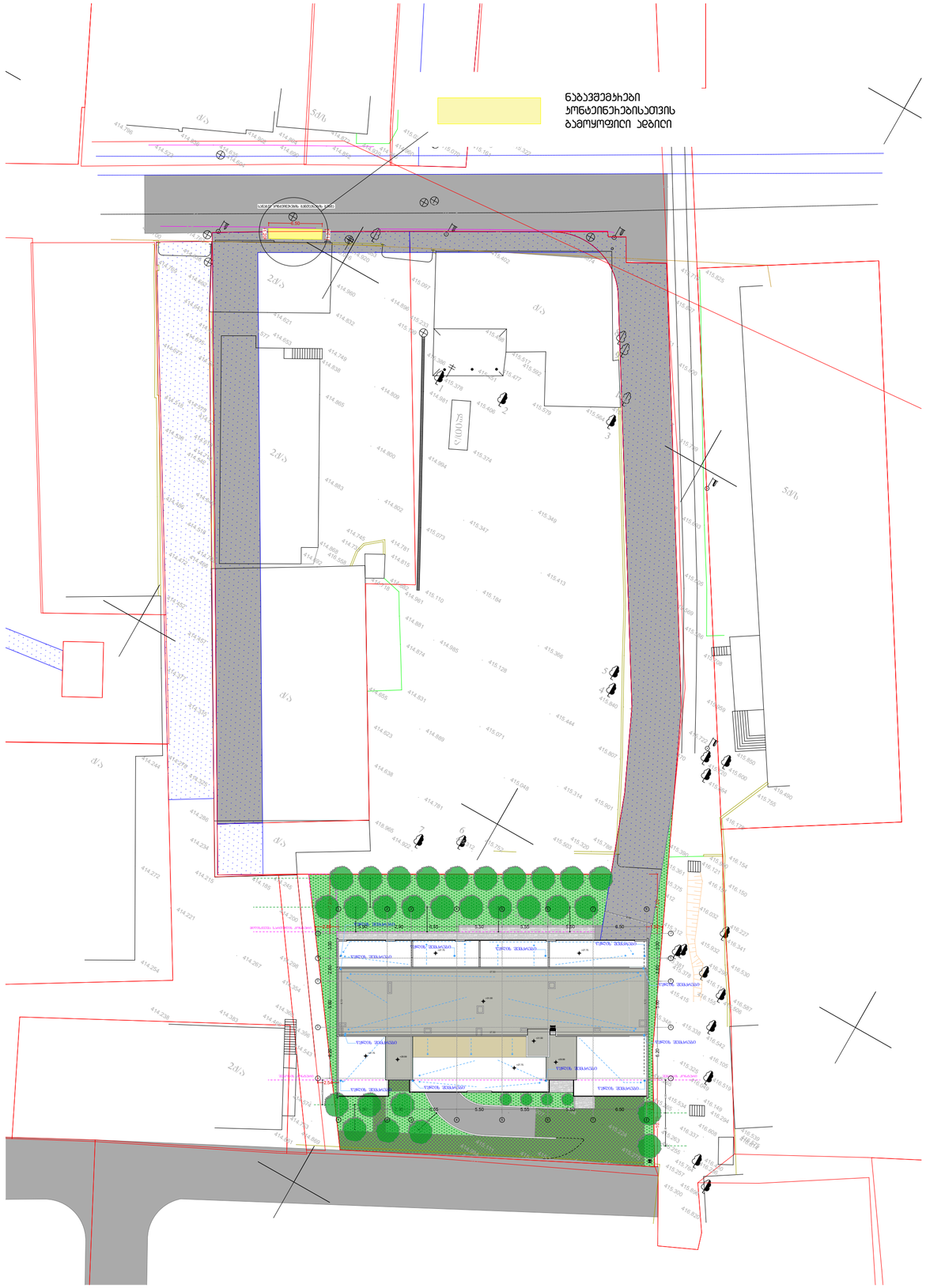



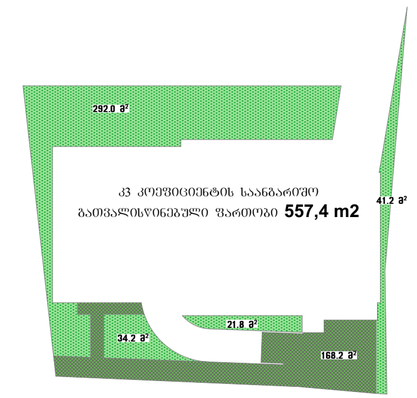

წყალგამტარი, გამჭოლი დეკორატიული ფილა

შ.პ.ს. გრაფიკ სტუდია			ქ. თბილისი, რაიონი დიღომის რაიონი, ვანის ქ. №6; (01.13.06.008.006) მრავალბინიანი საცხოვრებელი სახლის არქიტექტორული პროექტი		
დირექტორი	კ.სახვაძე		არქიტექტურული ნაწილი	2024	
პრ.ავტორი	გ.ჭიღლაშვილი		გენგეგმა	სტადია	შკრ. №	ფასი:
						1-500

საპროექტო შენობის, ნაკვეთზე განთავსების სქემა, სახანძრო და საავარიო-სამაშველო ტექნიკის გადაადგილებისათვის განკუთვნილი და შენობა-ნაგებობასთან მისასვლელი გზები

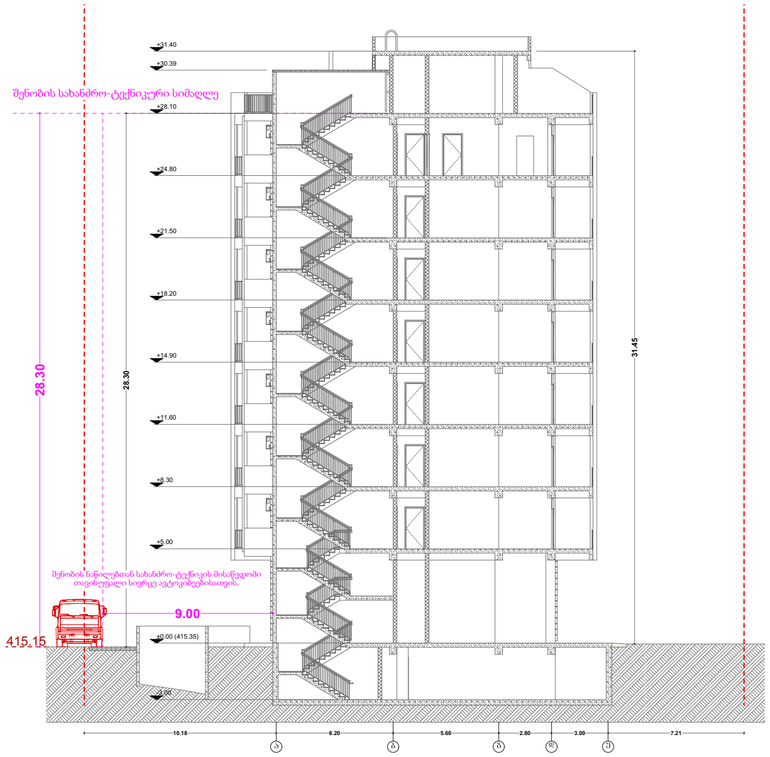

ჭრილი 1-1

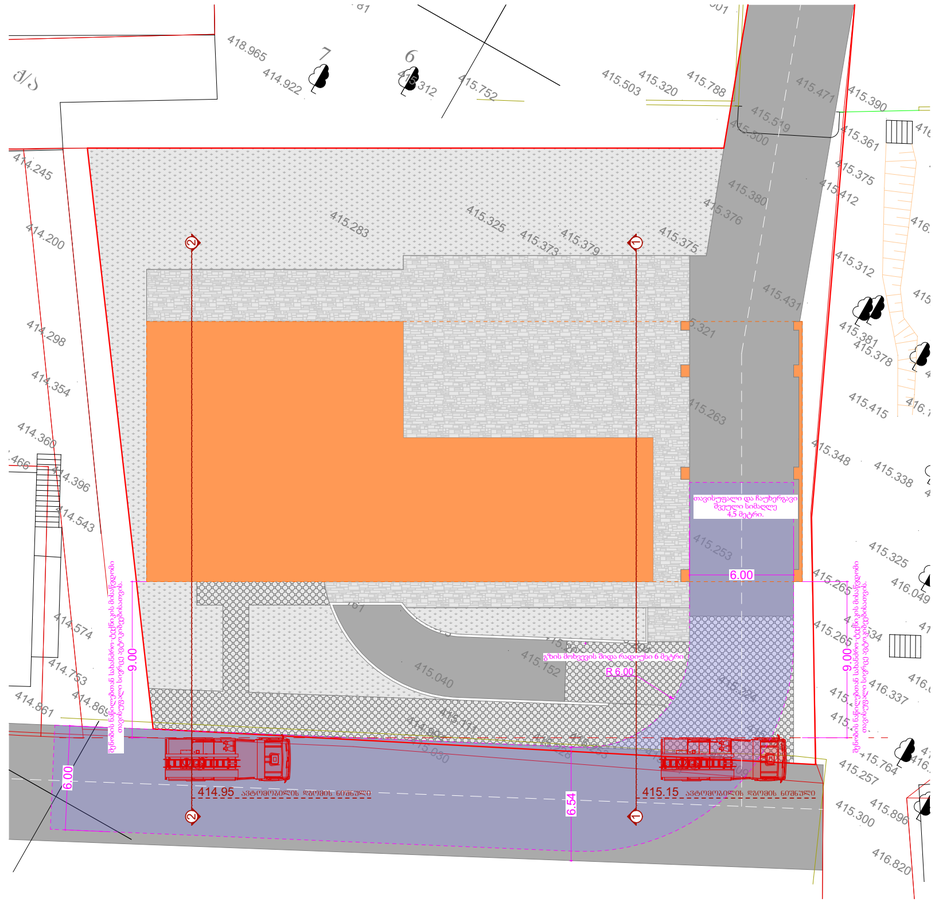

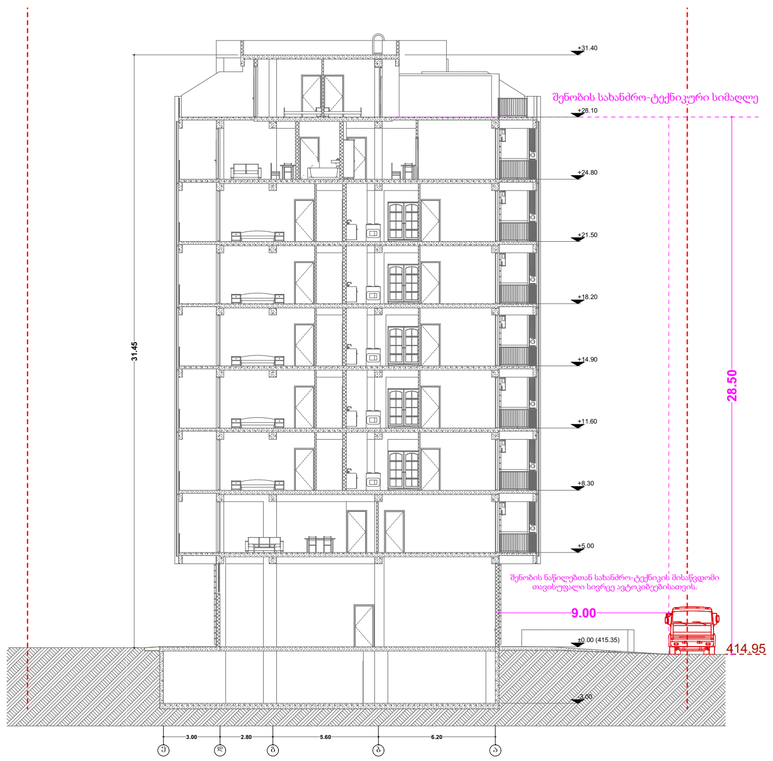

ჭრილი 2-2

915.4 სახანძრო და საავარიო-სამაშველო ტექნიკის გადაადგილებისათვის განკუთვნილი გზის თავისუფალი სიგანე, სიმაღლე და მოხვევის რადიუსი.
1. გზის თავისუფალი სიგანე უნდა იყოს არანაკლებ 6 მეტრისა.
2. გზის მთელ სიგანეზე თავისუფალი და ჩაუხერგავი შვეული სიმაღლე უნდა იყოს არანაკლებ 4,5 მეტრისა.
3. გზის მოხვევის შიდა რადიუსი უნდა იყოს არანაკლებ 6 მეტრისა.

915.8 სახანძრო ავტოკიბეების მისასვლელი გზა შენობასთან, რომლის სახანძრო-ტექნიკური სიმაღლე აღემატება 10 მეტრს.
1. თუ შენობის სახანძრო-ტექნიკური სიმაღლე 10 მეტრზე მეტია და არ აღემატება 30 მეტრს, სახანძრო ავტოკიბეების მისასვლელი გზა შენობის მხარეს მდებარე გზის კიდიდან თარაზულად შენობის გარე მხარის უახლოეს ნაწილამდე დაცილებული უნდა იყოს არანაკლებ 4.5 მეტრისა და არა უმეტეს 9 მეტრის მანძილით.

915.11 ერთი მხრიდან შენობა-ნაგებობის მთელ სიგრძეზე სახანძრო ავტოკიბეებისათვის მისასვლელი და მისადგომი გზა.
1. სც-2 ჯგუფის მრავალბინიანი საცხოვრებელი სახლებისათვის/შენობებისთვის, რომელთა სახანძრო-ტექნიკური სიმაღლე 30 მეტრს არ აღემატება, სულ მცირე, გზა უნდა მოეწყოს ერთი მხრიდან მთელ სიგრძეზე, გარდა ამ წესების ცხრილ 1021.2(1)-ით განსაზღვრულისა.



სახანძრო ავტომანქანა

საპროექტო შენობის კონტური

შ.პ.ს. ბრაშიკ სტუდია			ქ. მაიდისი, რაიონი ღილაშის რაიონი, ეკის ქ. №6; (01.13.06.008.006) მრავალბინიანი საცხოვრებელი სახლის არქიტექტორული პროექტი			
დირექტორი	კ.სახვაძე		არქიტექტურული ნაწილი		2024	
პრ.ავტორი	გ.ჯიღოლაშვილი			სტადია	შურს. №	მასშ:
						1-500