ჭრილი 1-1

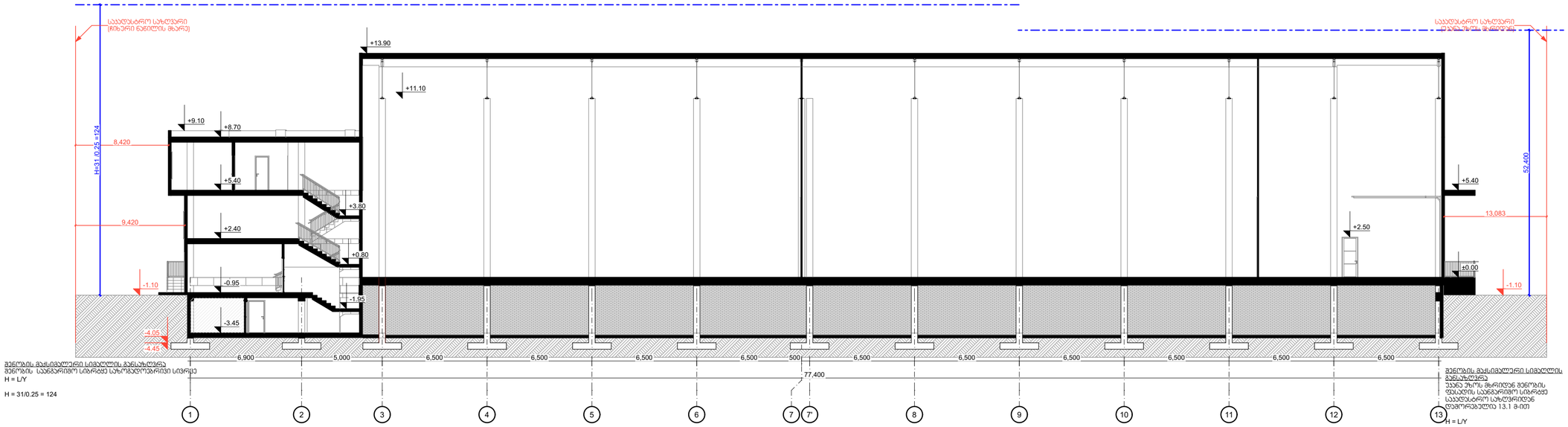

შენობის მაქსიმალური სიმაღლის განსაზღვრა
შენობის საანგარიშო სიმრუდე სახოგადოებრივი სივრცე
H = L/Y
H = 31/0.25 = 124

შენობის მაქსიმალური სიმაღლის განსაზღვრა
ეზოს ეზოს მხრიდან შენობის
ფასადის საანგარიშო სიმრუდე
საყრდენარო სახღვრიდან
დაფიქსირებული 13.1 მ-ით
H = L/Y
H = 13.1/0.25 = 52.4

ჭრილი 2-2

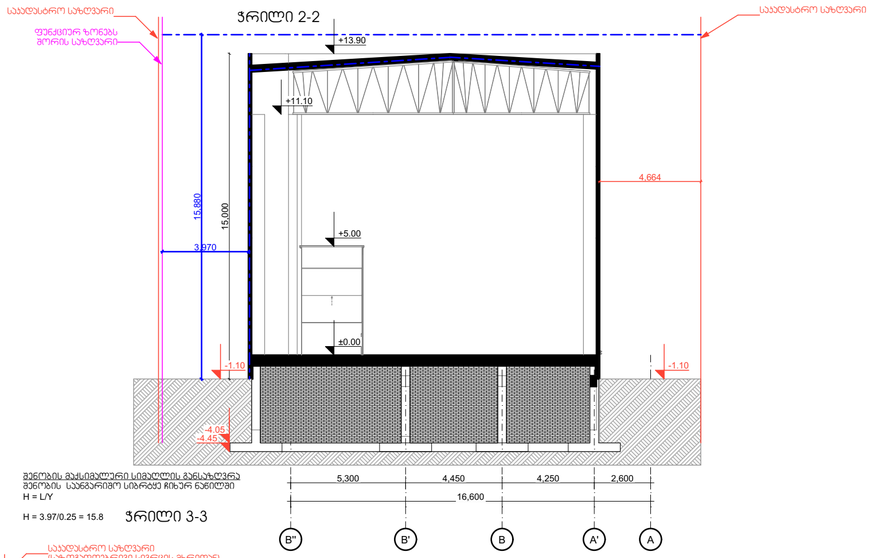

შენობის მაქსიმალური სიმაღლის განსაზღვრა
შენობის საანგარიშო სიმრუდე მიზარ ნაწილში
H = L/Y
H = 3.97/0.25 = 15.8

ჭრილი 3-3

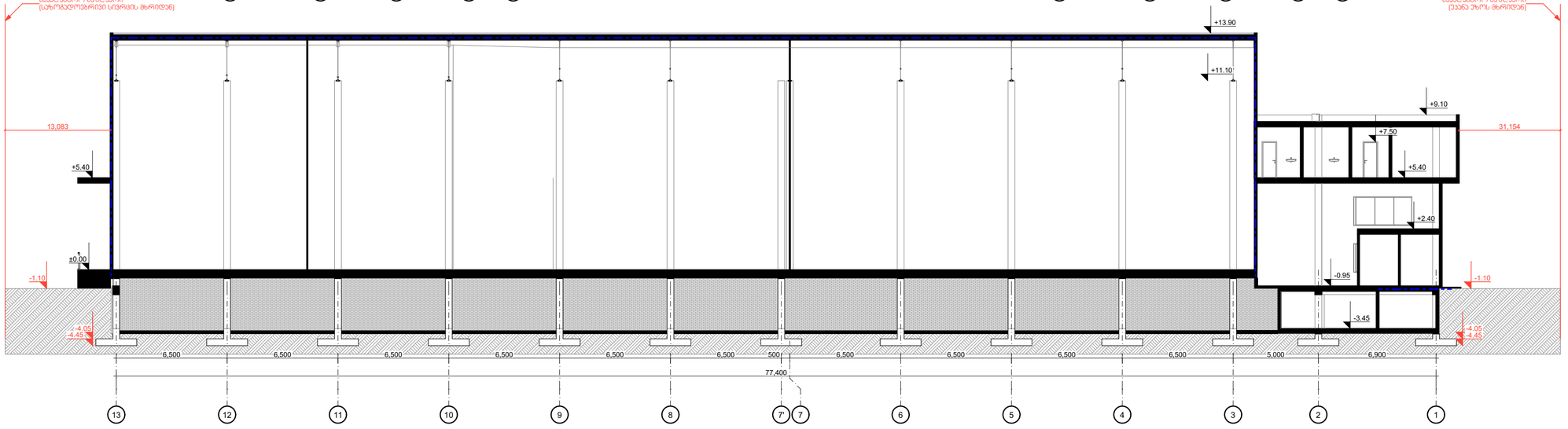

ჭრილი 4-4

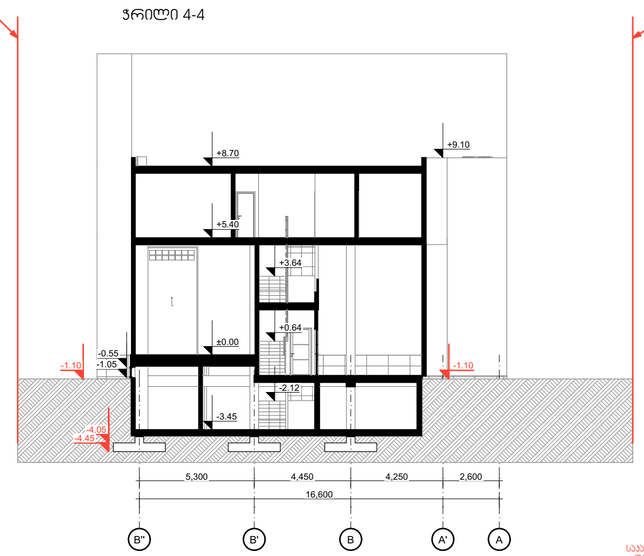

ფორმატი PAPER SIZE	ხელშეკრულების № KONTRACT№	პროექტის № PROJECT №	ფაილის სახელი FILE NAME
A2			

პროექტირების ეტაპი — LEGEND

WGS 1984 - ის კოორდინატთა სისტემის UTM პროექცია

შენიშვნა: მიწის სამუშაოების შესრულებამდე შესაბამისობაში კონსტრუქციების წარმოებასთან

1. ნახაზზე ზოგიერთი მოცემულია მიწიდან
2. ნახაზზე ზუსტი ცვლილება შენობასთან შეთანხმებული ეზოს ეზოს პროექტის ავტორთან
3. წესრიგის კოორდინატებით ავტომატურად შემოწმება წინა ვარიანტი



დამკვეთი CLIENT	შპს "ჯი-ჰს"
პროექტი PROJECT	სამკაულების საწყობი
მისამართი ADDRESS	ქ.ბათუმი, ზანაზანის ქუჩა №4 ს/კ 01.19.15.007.014

ორგანიზაცია	გვარი	ხელმოწერა
მთ. არქიტექტორი	ი. აბაშიძე	
არქიტექტორი		

შპს "ა არქიტექტურა" (205167077)
ბათუმი, კოსტის ქ. №2
მობ: 599 190 111
E mail: thomaabashidze@gmail.com
არქიტექტორული ბიურო
ARCHITECTURE

მასშტაბი SCALE	1:200	თარიღი DATE OF ISSUE	2024წ.
რევიზიის ჯერობა			
ნახაზი DWG			

ჭრილი 1-1 - ჭრილი 4-4

სტადია STAGE	ცვლილება INDEX	ფურცელი PAGES
	ზ-19	ზ-25