.\???? geomatik.png

L.T.D. G EOMATICS

ქალაქი თბილისი, ბერი გაბრიელ სალოსის ქ. №118 (ს/კ: 01.17.11.029.133)
მეს. შპს. "სააქციო საზოგადოება ისანი-ქართუ" (ს/კ 206026423) შპს. ელიტა ბურჯი (ს.ნ. 206120437) საკუთრებაში არსებული 15360.00კვ.მ. სასოფლო-სამეურნეო
დანიშნულების მიწის ნაკვეთის და მისი მიმდებარე ტერიტორიის ტოპოგრაფიული

გეგმა

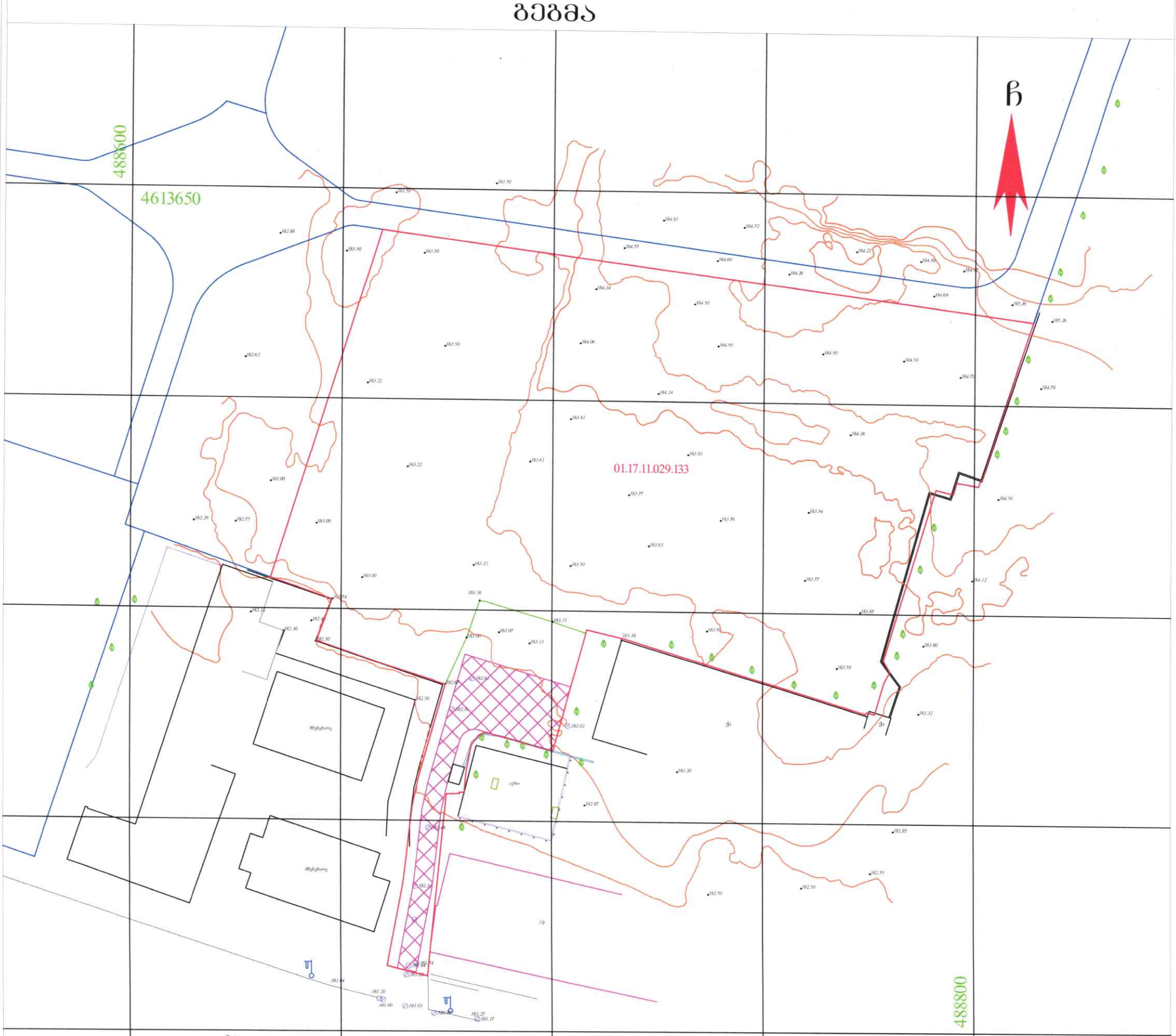

პირობითი აღნიშვნები

WGS 1984 -ის კოორდინატთა სისტემის UTM პროექცია

- საცხოვრ. შენობა
- არასაცხ. შენობა
- ფარდული
- მშენებარე
- სატრანსფორმატორო ჯიხური
- ლითონის არასაცხოვრებელი შენობა
- ლითონის ღობე ბეტონის ფუნდამენტზე
- ლითონის ღობე
- ხის ღობე
- მავთულის ღობე კედელი
- მაღალი ბეტონის ღობე
- დაბალი ბეტონის ღობე
- ფლატე
- ბორდიური
- გზა ასფალტის საფარით
- გზა მოხრეშილი
- გზა ბეტონის საფარით
- რკინიგზა
- წიწვოვანი ხე
- ფოთლოვანი ხე
- ხილკენკროვანი ხე
- მოჭრილი ხე
- პალმა
- ბაზისი
- ხე გამხმარი
- ვაზი
- ბეტონის ბოძი
- რკინის ბოძი
- ხის ბოძი
- 500.52 სიმაღლის ნიშნული
- 500 მთავარი იზოჰიფსი
- დამხმარე იზოჰიფსი
- სამეთვალყურეო ჭები
- გიდრანტი (წყლის ჩამკეტი ჭები)
- გარე განათება
- სვეტაფორი
- ელ. გადამცემი ხაზი
- ჭა
- ონკანი
- რეპერი
- გაზის ჭა
- ბალახი
- ბუჩქი
- ბუჩქი ეკლიანი
- ბუჩქნარი გაუვალი
- წყალგაყვანილობა
- გაზი
- კანალიზაცია
- სანიაღვრე
- კავშირგაბმულობა
- ელ. ქსელები დაბალი ძაბვის
- ელ. ქსელები მაღალი ძაბვის
- გათბობა
- საგზაო ნიშნები
- ძეგლი
- დროშა
- ფანტანი
- ჭაობი
- გასასვლელი (არკა)

შენიშვნა:
- რეგისტრირებული მიწის ნაკვეთის საკადასტრო საზღვარი
- მომიჯნავედ რეგისტრირებული მიწის ნაკვეთის საკადასტრო საზღვარი

მიწის სამუშაოების შესრულებისას შეატყობინეთ კომუნიკაციის წარმომადგენლებს

შ.პ.ს. გეომატიკს (ს/ნ. 405601718)

ქ.თბილისი, მიხეილ ბურძგლას ქ. №74. №74ა. №74ბ

geomaticsgeo@gmail.com tel: 577 40 40 93

დირექტორი:		დ. რობაქიძე
აზომა:		ბ. ჯამბაზიშვილი
დახაზა:		კ. კირკიტაძე
დამკვეთი		შპს. "სააქციო საზოგადოება ისანი-ქართუ" შპს. ელიტა ბურჯი
მასშტაბი: 1:500		24.08.2024წ.

4886

4613650


ბ-12
11 სართ.
ბ-13
28 სართ.
ბ-14
16 სართ.
5
01.17.11.029.133
საგენერატორო
ტრანსფორმატორი
1.20 მ²
მშენებარე
ჯიხური
383.50
384.81
384.72
384.57
384.60
384.26
384.22
384.50
384.97
385.36
385.26
384.78
382.88
382.62
383.22
383.00
382.29
382.75
382.14
382.30
382.50
382.84
383.02
383.20
382.87
382.85
382.55
382.50
384.50
384.12
383.80
383.32
381.04
381.20
381.00
381.03
380.99
381.27
381.17
14.50
14.7
17.05
20.43
8.58
3.00
2.50
4.50
4.10
6.00
8.00
2.60
3.60
2.20
3.65
3.75
1.80
2.00
9.00
6.50
5.00
4.00
2.50
2.50
2.50

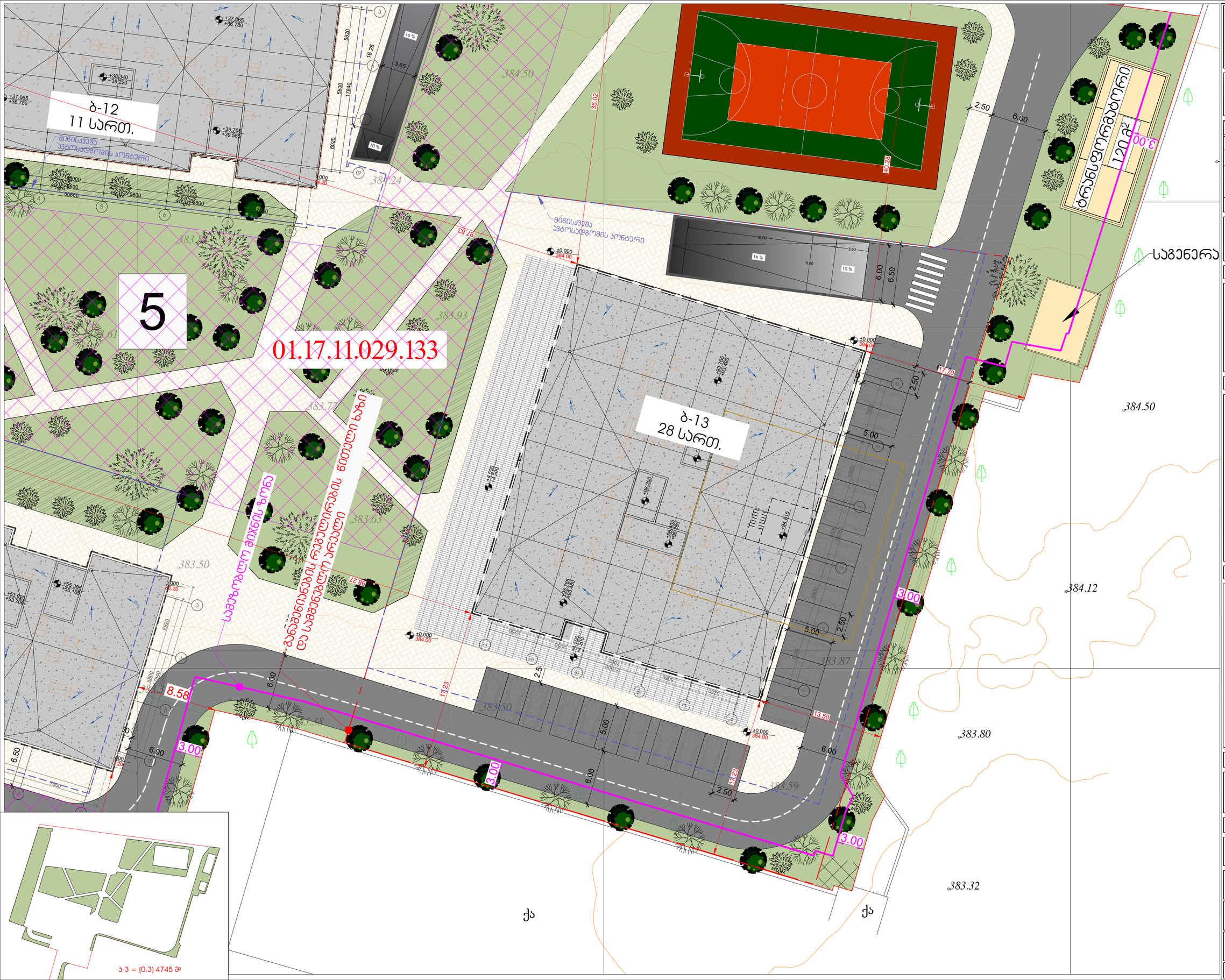

Dot. architects

პროექტის შემსრულებელი

LTD Dot architects
ARCHITECTURE & DESIGN

ფოთი/ბათუმი, რესპუბლიკის ქ. კოლა. 6
Dotarchitects.info@gmail.com
ტელ: +995597677677

თანამდებობა	სახელი	ხელმოწერა
დირექტორი	ბ.პიასლიშვილი	
არქიტექტორი	ბ.პიასლიშვილი	
არქიტექტორი	ი.ჩიბორულიძე	
არქიტექტორი	ნ.დვალიშვილი	
არქიტექტორი	ი.გვაზავა	

დამკვეთი

შპს "პი-ს-ი-ეს **ICES**"

საქართველო, ფოთის რესპ., ს.ნასაზარი საკონსარო კარიანა

სიტუაციური გეგმა



ქალაქი ფოთი, ბერი გაბრიელ სალოსის გამზირი
№118 ს/კ 01.17.11.029.133

აღნიშვნები

რაინა-ბეტონი
შახტა
ღერძი XIX
რიგელი X-X-000
ჭრილის ხაზი 0
ნიშნული 0 FLOOR ±0.000
გადატანა: დეტალის ნომერი DET 00
ფურცლის ნომერი X-X-000

შენიშვნა

- ყველა კონსტრუქციული და არქიტექტურული ცვლილება შეთანხმდეს არქიტექტორთან და კონსტრუქტორთან .
- მშენებლობის დაწყებამდე მოხდეს არქიტექტურული და კონსტრუქციული ნახაზების კოორდინირება . ცდომილების შემთხვევაში შეატყობინოთ შემსრულებლებს .

პროექტი

მრავალბინიანი საცხოვრებელი სახლი
ბლოკი XIII

ნახაზი

გვერდგმა

ფაილი	ფურცელი	
	02	
ფორმატი	მასშტაბი	
A2	1:250	
რიცხვი	ეტაპი	რევიზია
18.10.2024	SD	00

4886

4613650

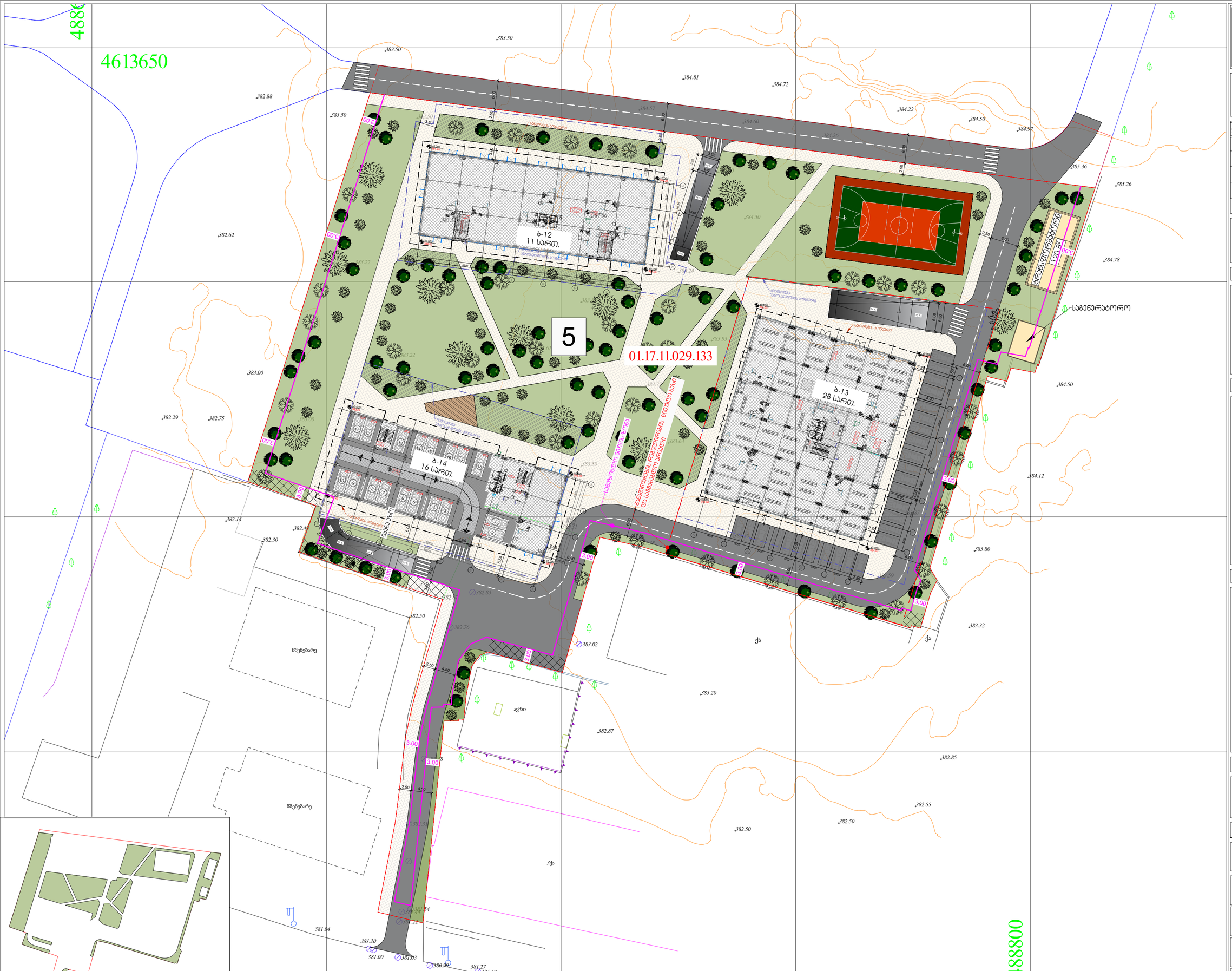

488800

Dot. architects

პროექტის შემსრულებელი

LTD Dot architects
ARCHITECTURE & DESIGN

მისამართის რეგიონი, ბ.რომელიმე/ქალაქის ქ. ქორქ. ნ
Dotarchitects.info@gmail.com
ტელ: +995597677677

თანამდებობა	სახელი	ხელმოწერა
დირექტორი	ბ.პიალიშვილი	
არქიტექტორი	ბ.პიალიშვილი	
არქიტექტორი	ი.ჩიბირულიძე	
არქიტექტორი	ნ.დვალიშვილი	
არქიტექტორი	ი.გაგნიძონია	

დამკვეთი

შპს "აი-ს-ი-ე-ს **ICES**"

საქართველო, მცხეთის რეგიონი, ს.ნავაზარი საკონსარიო კორპუსი

სიტუაციური გეგმა



ქალაქი მცხეთი, ბერი გაბრიელ სალოსის გამზირი №118 ს/კ 01.17.11.029.133

აღნიშვნები

რკინა-ბეტონი	
შახტა	
ღერძი	X/X
რიგელი	X-X-000 / 0
ჭრილის ხაზი	
ნიშნული	0 FLOOR ±0.000
გაღვივისადარიება: დეტალის ნომერი / ფურცლის ნომერი	DET 00 / X-X-000

შენიშვნა

- ყველა კონსტრუქციული და არქიტექტურული ცვლილება შეთანხმდეს არქიტექტორთან და კონსტრუქტორთან .
- მშენებლობის დაწყებამდე მოხდეს არქიტექტურული და კონსტრუქციული ნახაზების კოორდინირება . ცდომილების, შეშფოთების შემთხვევაში შეხმიანებით შემსრულებლებს .

პროექტი

მრავალბინიანი საცხოვრებელი სახლი

ნახაზი

გენგეგმა

ფაილი	ფურცელი
	01
ფორმატი	მასშტაბი
A2	1:500
რიცხვი	ტიპი	რევიზია
18.10.2024	SD	00