
PIAZZA D'ORO
საუკეთესო ამერიკანო
3 00 ₾
TEMPO
COFFEE & MORE...
ტემპოს ფავორიტი
4 00 ₾
რეკლამის განთავსების ადგილი
10m
ბაზის სიგრძე 2m
10/31/2024

TEMP

COFFEE & MORE...

TEMP

_საუკეთესო
კაპუჩინო_

5.00 ₾

PIAZZA D'ORO

10/31/2024

განათებული სარეკლამო აბრები

ლოგო (საათი) - 40X45სმ
ასოების სიმაღლე - 30სმ
დაშორება ასოებს შორის - 4.7 სმ
ლაითბოქსი/სლოგანი
("ყავა და მეტი") - 95X10სმ

ინგლისური ლოგო-წარწერა
(მთლიანად): 155X45სმ

სარეკლამო შუბლი
დიბონდის პანელი:
330X41სმ

3.2m

მინის ვიტრაჟი
ალუმინის ჩარჩოში

ბაზის სიგრძე
3m

10/31/2024



30/10/2024



30/10/2024


30/10/2024

სიტუაციური ნახაზი

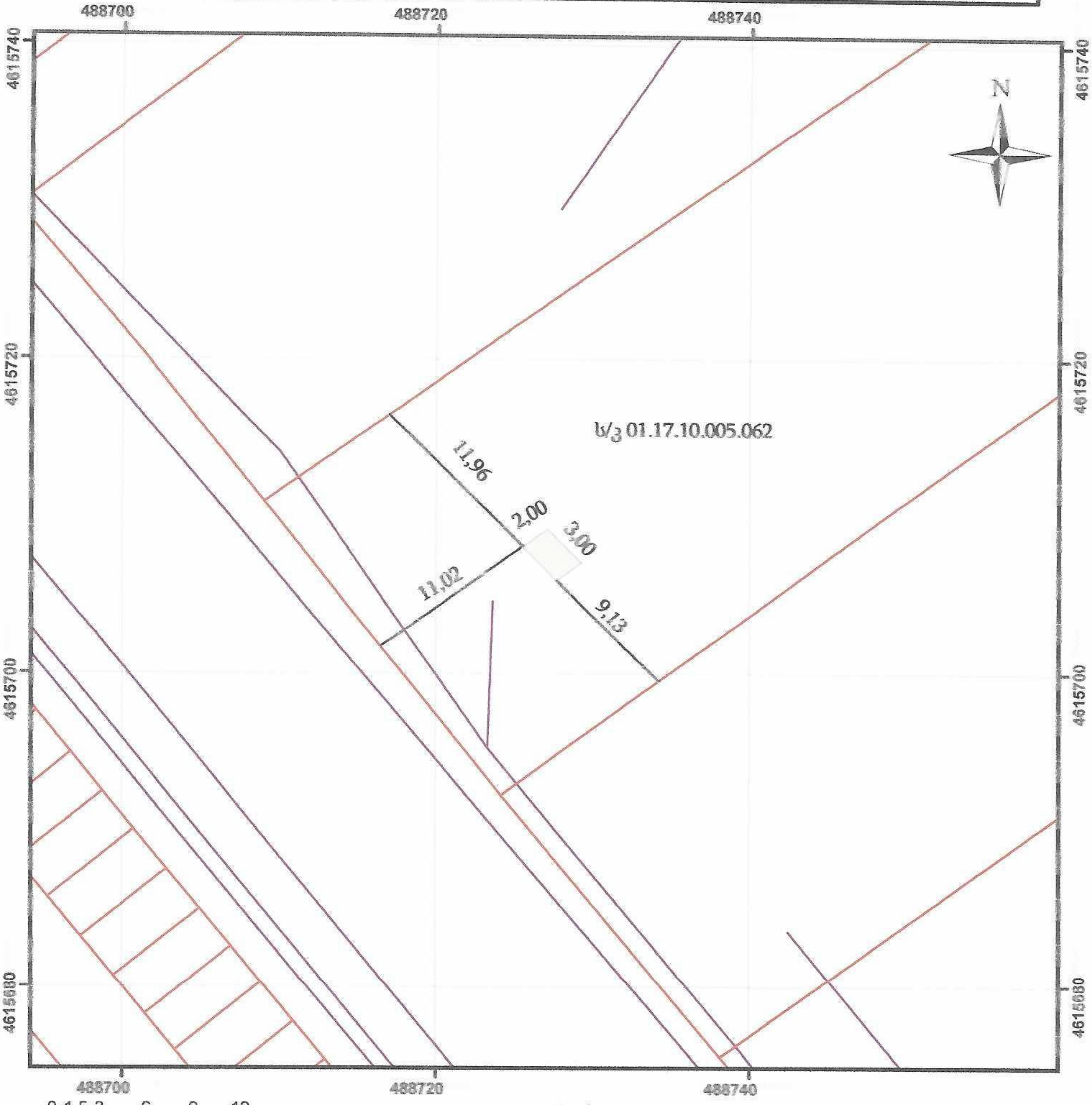

0 1.5 3 6 9 12 metri

მასშტაბი 1:500

0000
0000 სახელმწიფო გეოდეზიური კოორდინატთა სისტემა UTM WGS 38N

მისამართი	ქ.თბილისი შანდორ პეტეფის ქუჩა, N17 _ის მიმდებარედ	მიწის ფართი	6 კვ.მ
დანიშნულება	არასასოფლო-სამეურნეო	ხაზოვანი ნაგებობის ფაქტობრივი სიგრძე მეტრი ხაზოვანი ნაგებობის გეგმარებითი სიგრძე მეტრი ხაზოვანი ნაგებობის წერტილოვანი ობიექტი რაოდენობა	
პირობითი ნიშნები		საკადასტრო აზომვაზე უფლებამოსილი პირი	ი/მ თორნიკე ფართ... 18001071008
ნაკვეთის საზღვარი ფიქსირებული არაფიქსირებული შენობა ნაგებობა მდგომარეობა აშენებული მშენებარე ...	ვალდებულება	დაინტერესებული პირი	შპს მინიმარტ...
		თარიღი	2024-10-30

საკადასტრო აგეგმვითი/აზომვითი ნახაზი

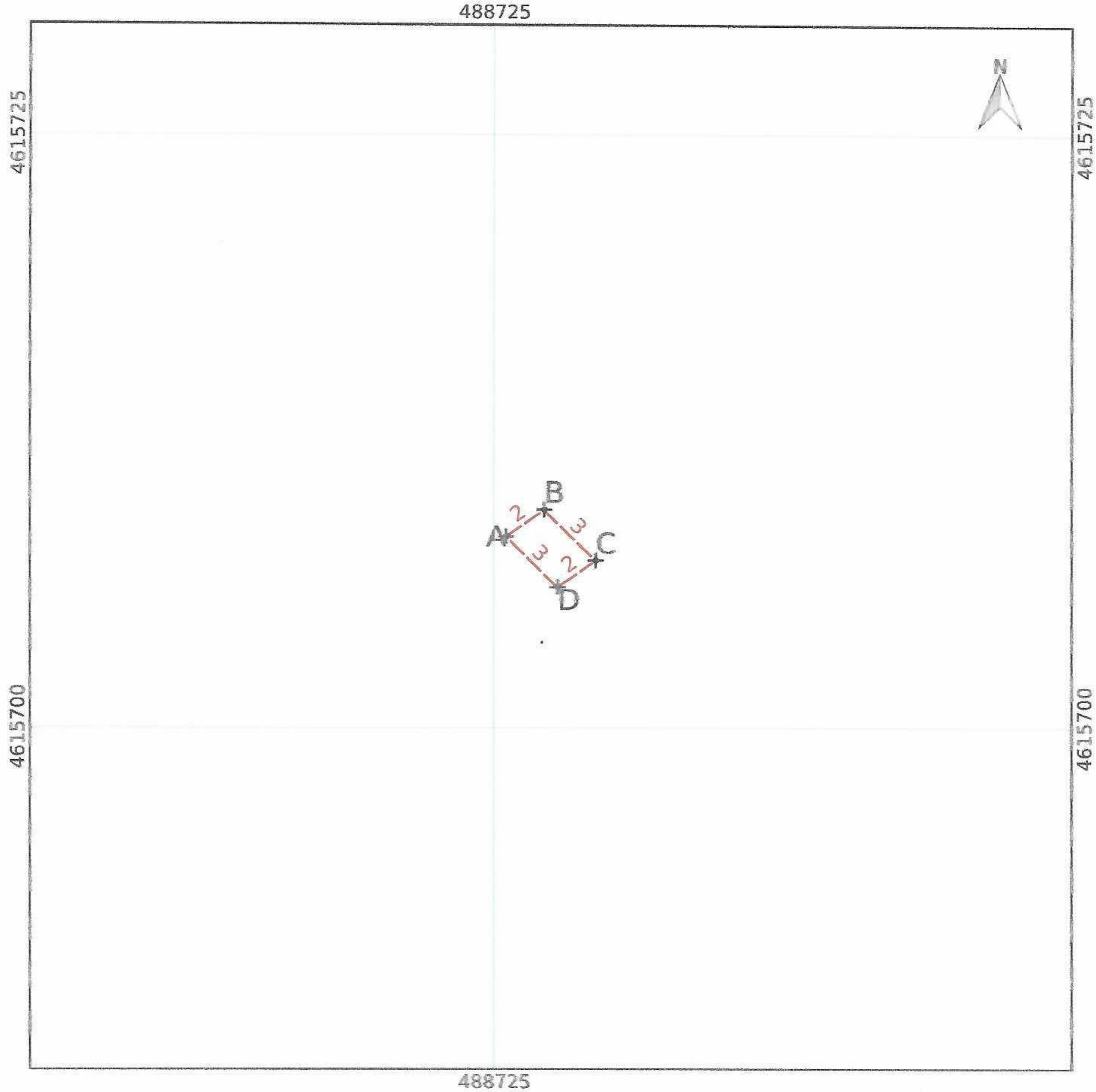

მასშტაბი 1:250

0 2.5 5 7.5 10 m

სახელმწიფო გეოდეზიური კოორდინატთა სისტემა
WGS_1984_UTM_Zone_38N

მისამართი	ქ. თბილისი, შანდორ პეტეფის ქუჩა,N17 –ის მიმდებარედ		
დანიშნულება	არასასოფლო-სამეურნეო	საკადასტრო აღწერაზე უფლებამოსილი პირი	ხელმოწერა:
ნაკვეთის ფართობი:6 კვ.მ	თარიღი: 2024-10-30	დაინტერესებული პირი	ხელმოწერა:

პირობითი აღნიშვნები

— — ნაკვეთის არაფიქსირებული საზღვარი ✛ წერტილი

18001071008

შენიშვნა:

ი.მ. თორნიკე ფართლაძე ს.ნ. 18001071008

საკადასტრო აგეგმვითი/აზომვითი ნახაზის ფორმის მეორე გვერდი

მიწის ნაკვეთის/საზობრივი ნაგებობის ადგილმდებარეობა/მისამართი	ფართობი (კვ.მ)	დანიშნულება
ქ. თბილისი, შანდორ პეტეფის ქუჩა, 17 –ის მიმდებარედ	6	არასასოფლო-სამეურნეო

შენობა ნაგებობის რიგითი ნომერი	დანიშნულება	მდგომარეობა	სართულიანობა	განაშენიანების ფართობი (კვ.მ)

უფლებრივი შეზღუდვის/დატვირთვის საზღვრების აღწერა	ვალდებულების სახე	ფართობი (კვ.მ)

საზღვარი	მოსაზღვრის აღწერა
A ——— B	01.17.10.005.062
B ——— C	01.17.10.005.062
C ——— D	01.17.10.005.062
D ——— A	01.17.10.005.062

საკადასტრო აღწერის დამსწრე პირების სახელი გვარი	ხელმოწერა
თ.ფართლაძე	

საკადასტრო აგეგმვითი/აზომვითი სამუშაოების შემსრულებელი პირის სახელი, გვარი	თორნიკე ფართლაძე
საკადასტრო აგეგმვითი/აზომვითი სამუშაოების შემსრულებელი პირის საიდენტიფიკაციო მონაცემები	18001071008
საკადასტრო აგეგმვითი/აზომვითი სამუშაოების შემსრულებელი პირის საკონტაქტო ინფორმაცია	მისამართი: თერჯოლის რაიონი სოფელი თუზი. ტელ: 571443778
საკადასტრო აზომვის მეთოდოლოგია	რეალური დროის რეჟიმში (RTK);
გასაერთიანებელი ნაკვეთების საკადასტრო კოდები	01.17.10.005.062 ; ;
აზომვის შესრულების თარიღი	2024-10-30
საკადასტრო აგეგმვითი/აზომვითი სამუშაოების შემსრულებელი პირი და მისი ხელმოწერა	თორნიკე ფართლაძე
დაინტერესებული პირი	შპს მინიმარტს
დაინტერესებული პირის საიდენთიფიკაციო მონაცემები	402050819
დაინტერესებული პირის ხელმოწერა	

18001071008