განათებული სარეკლამო აბრები

ინგლისური ლოგო-წარწერა (მთლიანად): 155X45სმ

სარეკლამო შუბლი დიბონდის პანელი: 330X41სმ

ლოგო (საათი) - 40X45სმ
ასოების სიმაღლე - 30სმ
დაშორება ასოებს შორის - 4.7 სმ
ლაითბოქსი/სლოგანი ("ყავა და მეტი") - 95X10სმ

მინის ვიტრაჟი ალუმინის ჩარჩოში

ბაზის სიგრძე 3m

10m

10/31/2024


Coca-Cola
Gulf
PIAZZA D'ORO
საუკეთესო ამერიკანო
3.00 ₾
TEMPO
COFFEE & MORE
ტემპოს ფავორიტი
4.00 ₾
EHRLE
The better way to clean
since1927 made in Germany
რეკლამის განთავსების ადგილი
ბაზის სიგრძე 2m
10/31/2024


TEMP
COFFEE & MORE...
3.2m
TEMP
COFFEE & MORE
საუკეთესო
კაპუჩინო
5.00 ₾
PIAZZA DORO
EHRLE
საქართველო GEORGIA
ფერის
გამორეცხვა
სისტემის
შეკეთება
593 92 95 95
ანტიფრიზის
შეცვლა
Coca-Cola
10/31/2024

სიტუაციური ნახაზი

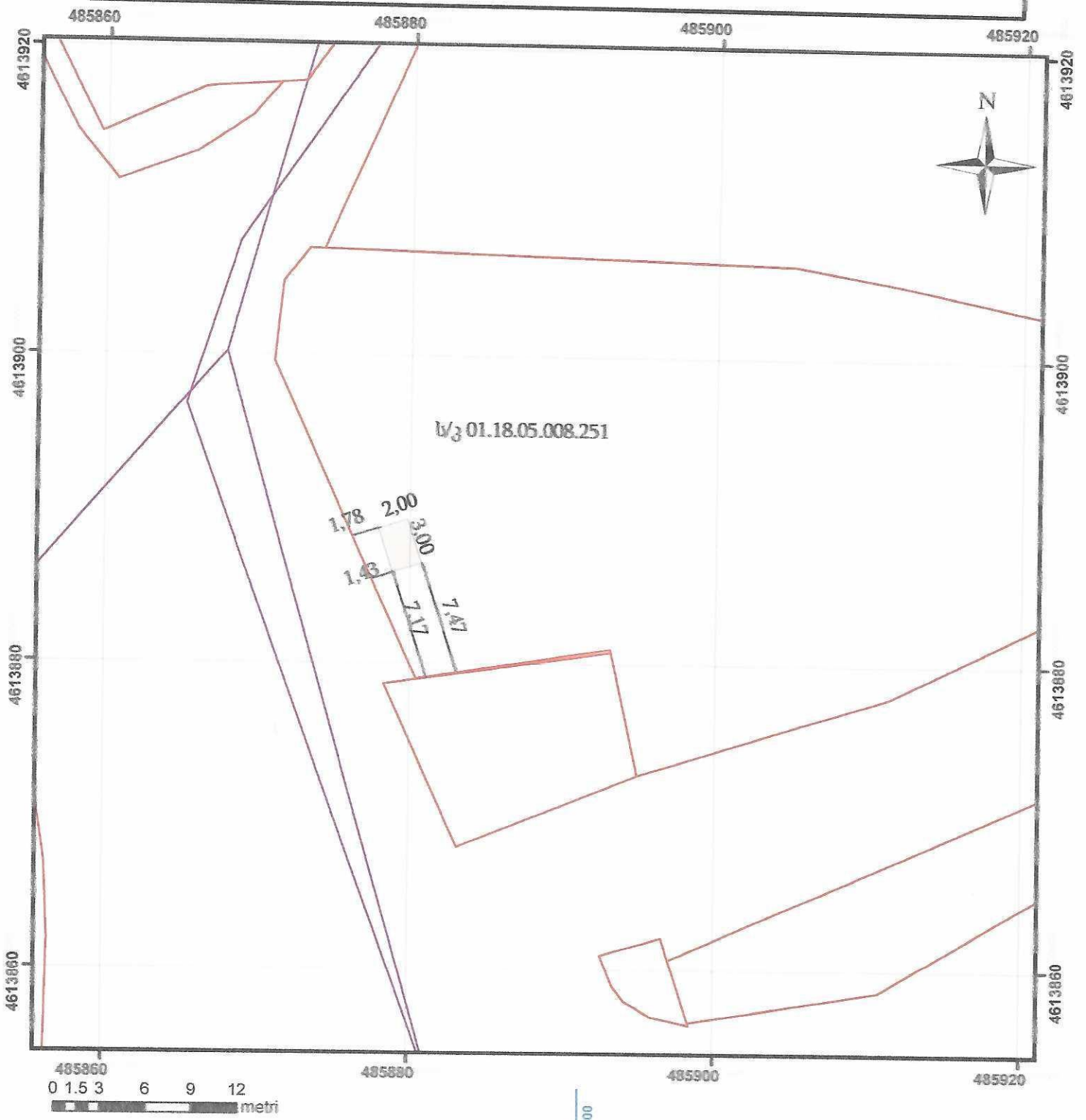

მასშტაბი 1:500

0000 0000 სახელმწიფო გეოდეზიური კოორდინატთა სისტემა UTM WGS 38N

მისამართი	ქ.თბილისი ქუჩა დიდი ხეივანი ; ქ.თბილისი ქუჩა გულუა , N 1 _ის მიმდებარედ	მიწის ფართი	6 კვ.მ
დანიშნულება	არასასოფლო-სამეურნეო	ხაზოვანი ნაგებობის ფაქტობრივი სიგრძე ხაზოვანი ნაგებობის გეგმარებითი სიგრძე ხაზოვანი ნაგებობის წერტილოვანი ობ	მეტრი სიგრძე რაოდენობა

პირობითი ნიშნები

- ნაკვეთის საზღვარი
- ფიქსირებული
- არაფიქსირებული
- შენობა-ნაგებობა ძეგლთარეული
- აშენებული
- მშენებარე
- მიწისქვეშა
- ვალდებულება

საკადასტრო აღწერაზე უფლებამოსილი პირი	ი/მ თორნიკე ფართ... 18001071008	18001071008
დაინტერესებული პირი	შპს მინიმარტ	
თარიღი	2024.10.30	

საკადასტრო აგეგმვითი/აზომვითი ნახაზი

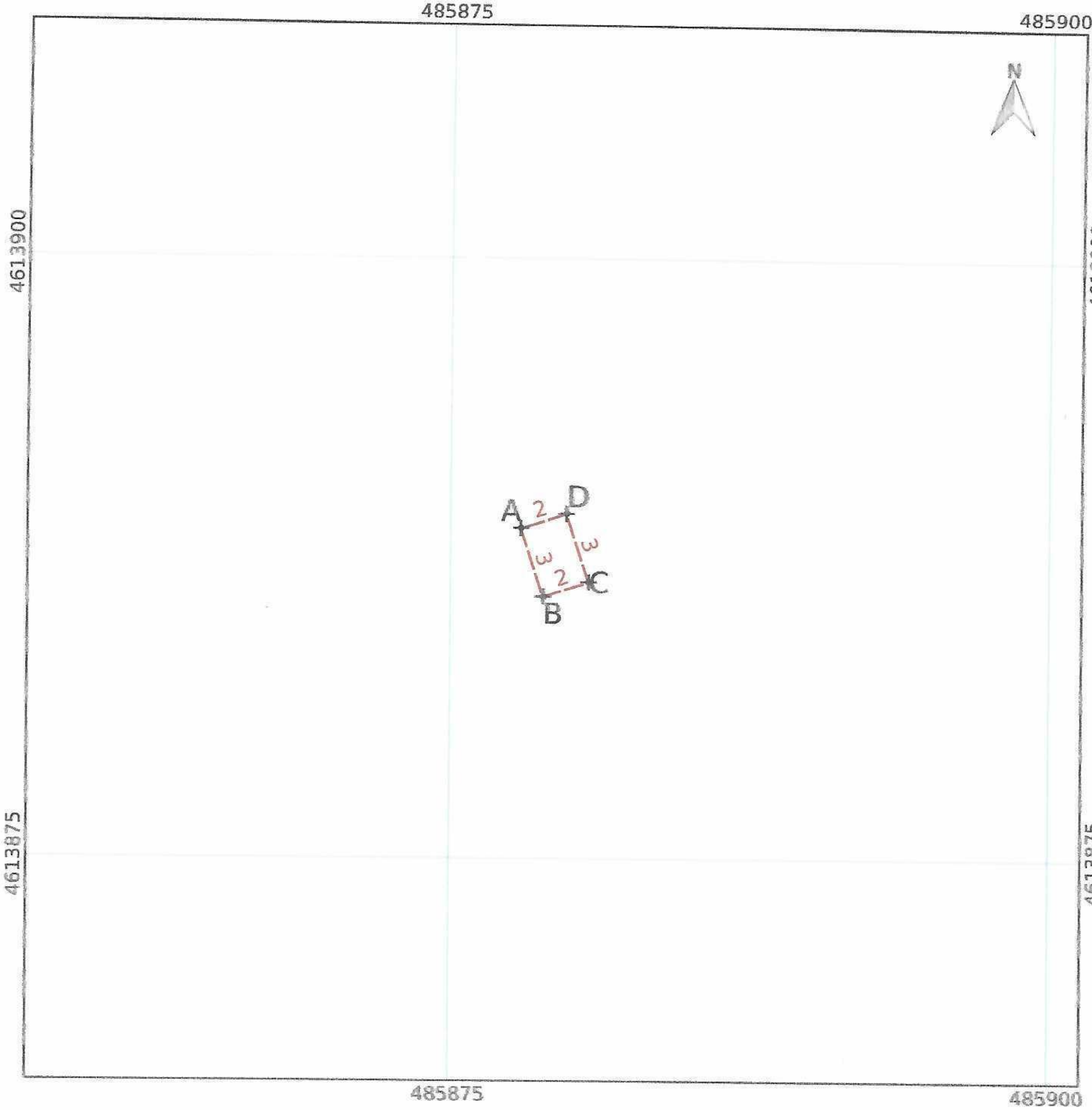

მასშტაბი 1:250

0 2.5 5 7.5 10 m

სახელმწიფო გეოდეზიური კოორდინატთა სისტემა
WGS_1984_UTM_Zone_38N

მისამართი	ქ. თბილისი, ქუჩა დიდი ხეივანი ; ქალაქი თბილისი , ქუჩა გულუა , N 1 –ის მიმდებარედ		
დანიშნულება	არასასოფლო-სამეურნეო	საკადასტრო აღწერაზე უფლებამოსილი პირი	ხელმოწერა:
ნაკვეთის ფართობი:6 კვ.მ	თარიღი: 2024-10-30	დაინტერესებული პირი	ხელმოწერა:

პირობითი აღნიშვნები

- — — ნაკვეთის არაფიქსირებული საზღვარი
- ✛ წერტილი

18001071008

შენიშვნა:

ი.მ. თორნიკე ფართლაძე ს.ნ. 18001071008

საკადასტრო აგეგმვითი/აზომვითი ნახაზის ფორმის მეორე გვერდი

მიწის ნაკვეთის/ზაზობრივი ნაგებობის ადგილმდებარეობა/მისამართი	ფართობი (კვ.მ)	დანიშნულება
ქ. თბილისი, ქუჩა დიდი ხეივანი ; ქალაქი თბილისი , ქუჩა გულუა , 1 –ის მიმდებარედ	6	არასასოფლო-სამეურნეო

შენობა ნაგებობის რიგითი ნომერი	დანიშნულება	მდგომარეობა	სართულიანობა	განაშენიანების ფართობი (კვ.მ)

უფლებრივი შეზღუდვის/დატვირთვის საზღვრების აღწერა	ვალდებულების სახე	ფართობი (კვ.მ)

საზღვარი	მოსაზღვრის აღწერა
A ——— B	01.18.05.008.251
B ——— C	01.18.05.008.251
C ——— D	01.18.05.008.251
D ——— A	01.18.05.008.251

საკადასტრო აღწერის დამსწრე პირების სახელი გვარი	ხელმოწერა
თ.ფართლაძე	

საკადასტრო აგეგმვითი/აზომვითი სამუშაოების შემსრულებელი პირის სახელი, გვარი	თორნიკე ფართლაძე
საკადასტრო აგეგმვითი/აზომვითი სამუშაოების შემსრულებელი პირის საიდენტიფიკაციო მონაცემები	18001071008
საკადასტრო აგეგმვითი/აზომვითი სამუშაოების შემსრულებელი პირის საკონტაქტო ინფორმაცია	მისამართი: თერჯოლის რაიონი სოფელი თუზი. ტელ: 571443778
საკადასტრო აზომვის მეთოდოლოგია	რეალური დროის რეჟიმში (RTK);
გასაერთიანებელი ნაკვეთების საკადასტრო კოდები	01.18.05.008.251 ; ;
აზომვის შესრულების თარიღი	2024-10-30
საკადასტრო აგეგმვითი/აზომვითი სამუშაოების შემსრულებელი პირი და მისი ხელმოწერა	თორნიკე ფართლაძე
დაინტერესებული პირი	შპს მინიმარტს
დაინტერესებული პირის საიდენთიფიკაციო მონაცემები	402050819
დაინტერესებული პირის ხელმოწერა	

18001071008