
460.00მ
7.150
1.500
გზის საფარის ქვედა ფენა შესაძლებელია
მოეწყოს ადგილობრივი ნამალი კლდით ან
ინერტული ნებისმიერი სხვა მასალით,
ხოლო ზედა ფენაზე მოხდება ხრეშის დაყრა

05.11.2024

გზის საფარის ქვედა ფენა შესაძლებელია
მოეწყოს ადგილობრივი ნაშალი კლდით ან
ინერტული ნებისმიერი სხვა მასალით,
ხოლო ზედა ფენაზე მოხდება ხრეშის დაყრა.



საქართველოს იუსტიციის სამინისტრო
საჯარო რეესტრის ეროვნული სააგენტო

საკადასტრო გეგმა

მიწის ნაკვეთის საკადასტრო კოდი: *72 16 15 561*

განცხადების რეგისტრაციის ნომერი: 882010548436

მიწის ნაკვეთის ფართობი: *15594* კვ.მ.

დანიშნულება: სასოფლო-სამეურნეო

კატეგორია:

მომზადების თარიღი: 01.04.10

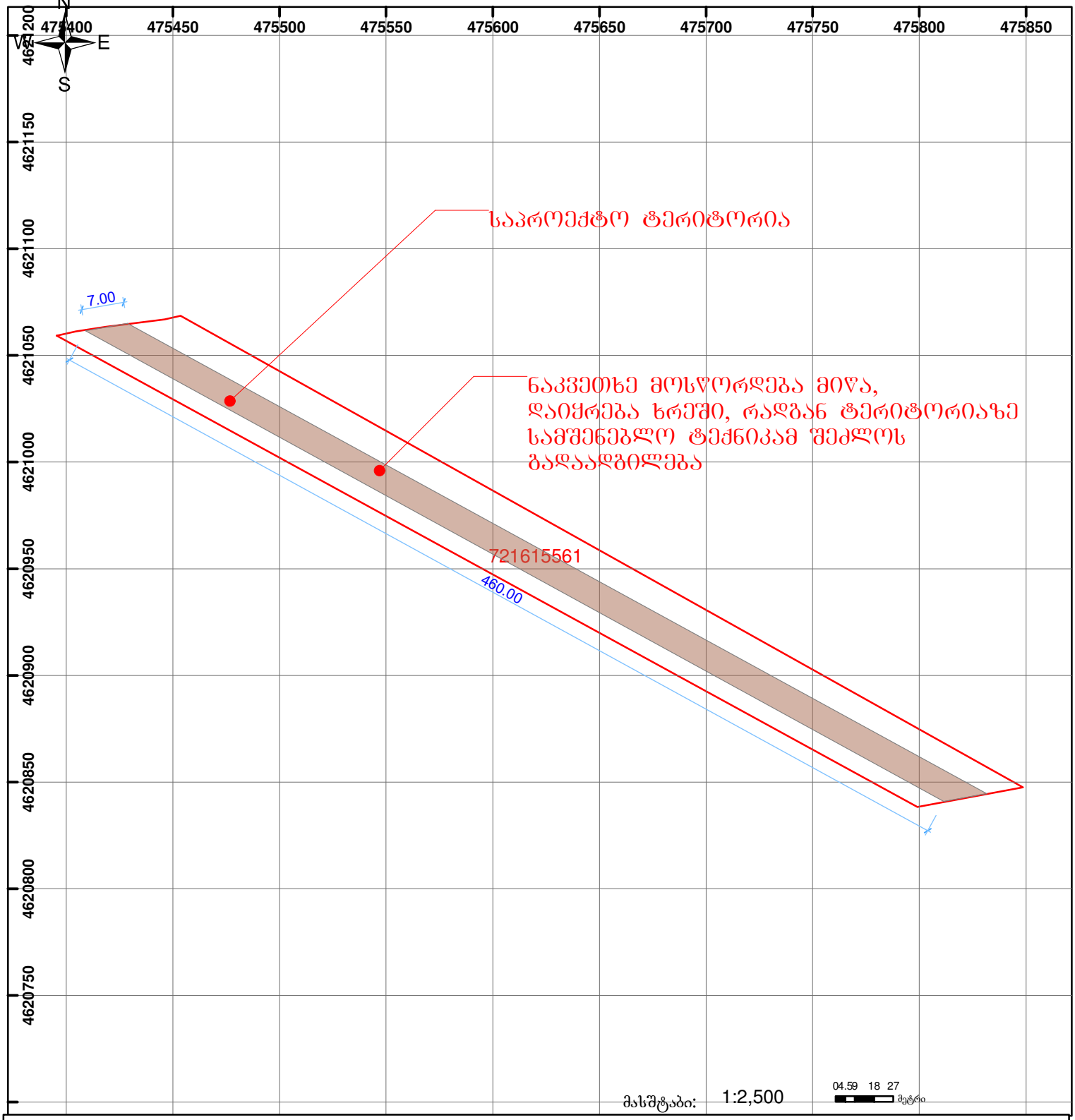

მასშტაბი: 1:2,500

04.59 18 27 მეტრი

01/2 შენობა-ნაგებობა, პირობითი ნომერი/სართულიანობა

მიწის ნაკვეთის საკადასტრო საზღვარი

ვალდებულება

მშენებარე ნაგებობა

ხაზობრივი ნაგებობა

0.00
00'0
UTM (საერთაშორისო) სისტემის კოორდ.

საჯარო რეესტრის ეროვნული სააგენტო: თბილისი 0102 წმ. ნიკოლოზის/ნ. ჩხეიძის ქ. 2 ტელ: (995 32) 91 04 27; ფაქსი: (995 32) 91 03 41
მცხეთის სარეგისტრაციო სამსახური. ქ. მცხეთა, 3003 მუხრნის ქ. № 17
www.napr.gov.ge

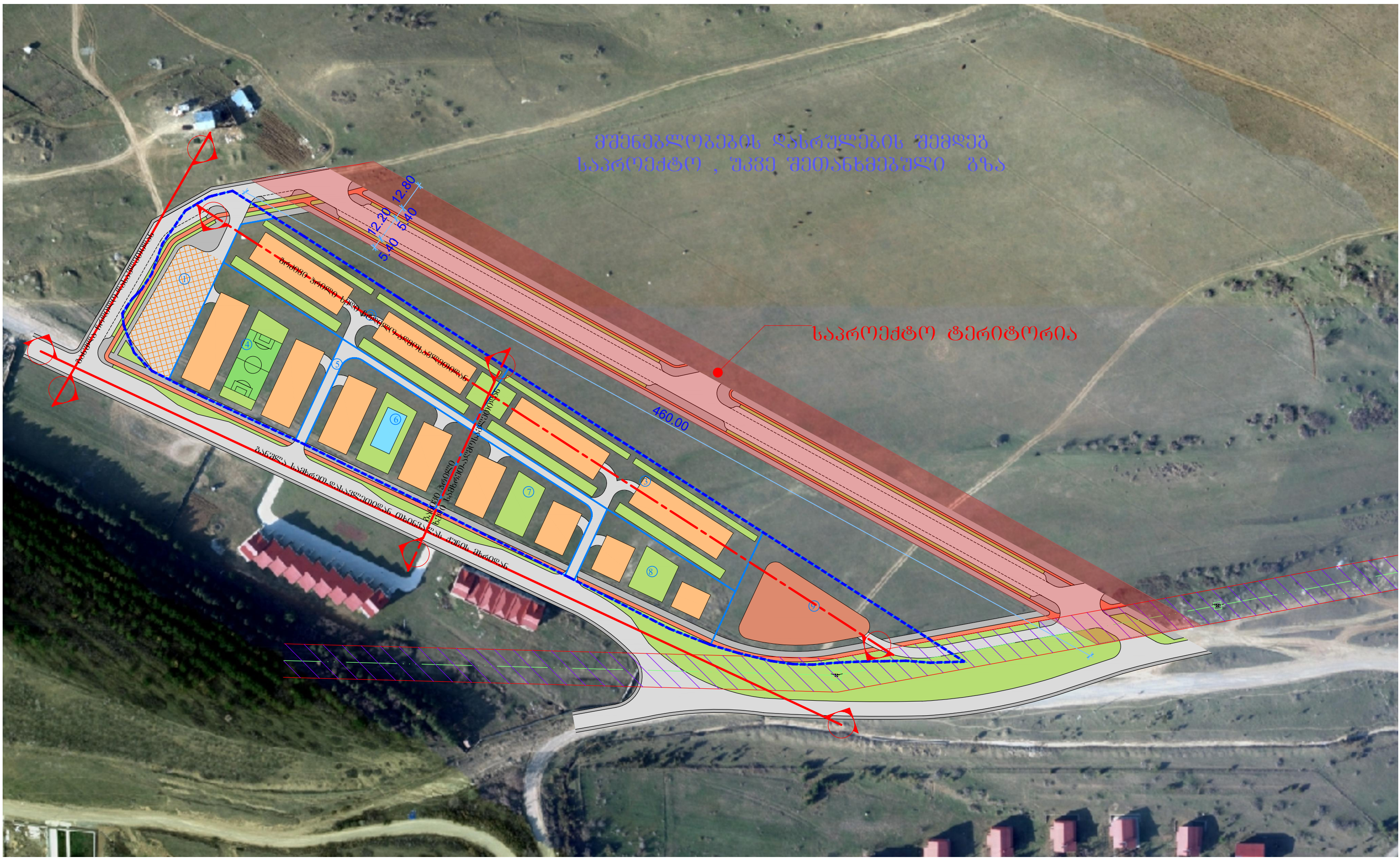
მშენებლობების დასრულების შემდეგ
საპროექტო , უკვე შეთანხმებული გზა
12.80
12.20
5.40
5.40
460.00
საპროექტო ტერიტორია