ქალაქ თბილისის მუნიციპალიტეტის საჯარო სამართლის იურიდიული პირი – ქალაქ თბილისის მუნიციპალიტეტის ტრანსპორტისა და ურბანული განვითარების სააგენტო

წერილის ნომერი: **16-01243173147**
თარიღი: **12/11/2024**

ადრესატი: შოთა შატაიძე
პირადი ნომერი: 24001012505
მისამართი: კასპი ს. ახალციხე

ქალაქ თბილისის მუნიციპალიტეტის საკრებულოს 2024 წლის 16 აგვისტოს №43-63 დადგენილებით „ქალაქ თბილისის მუნიციპალიტეტის საჯარო სამართლის იურიდიული პირის – ქალაქ თბილისის მუნიციპალიტეტის ტრანსპორტისა და ურბანული განვითარების სააგენტოს დაფუძნებისა და დებულების დამტკიცების შესახებ“ ქალაქ თბილისის მუნიციპალიტეტის საკრებულოს 2020 წლის 24 იანვრის №52-1 დადგენილებაში შესული ცვლილების თანახმად, სსიპ ქალაქ თბილისის მუნიციპალიტეტის ტრანსპორტისა და ურბანული განვითარების სააგენტოს მიენიჭა ცალკეული ხაზობრივი ნაგებობების განთავსების, სამუშაოების წარმოების ან/და მათი შემდგომი რეგისტრაციის თაობაზე თანხმობის გაცემის უფლებამოსილება.

ზემოაღნიშნულის შესაბამისად, წარმოდგენილ განცხადებასთან დაკავშირებით გაცნობებთ შემდეგს:

1. დაკმაყოფილდეს განმცხადებლის წერილობითი თხოვნა და მიეცეს თანხმობა განახორციელოს ქ. თბილისში, ხერგიანის ქუჩის მიმდებარედ, გზის მოწყობის მიზნით საჭირო სამუშაოები, დანართში მონიშნულ სავარაუდო მონაკვეთზე, შეთანხმებული დროებითი მოძრაობის ორგანიზაციის სქემების შესაბამისად, უსაფრთხოების და ტექნიკური ნორმების სრული დაცვით.

2. აქტი ძალაშია მისი გაცნობიდან 30 (ოცდაათი) კალენდარული დღის ვადით.

დანართი: 9 ფურცელი

(ელექტრონული ფორმით გაცემული აქტის გაცნობისთვის დაინტერესებულ მხარეს განესაზღვრება ვადა - სააგენტოს მიერ აქტის გამოცემიდან 30 (ოცდაათი) კალენდარული დღის ოდენობით. თუ აღნიშნულ ვადაში დაინტერესებული პირი აქტს არ გაეცნობა აქტი ითვლება ძალადაკარგულად.)

გადაწყვეტილების გასაჩივრება, კანონმდებლობით დადგენილი წესით, დაინტერესებული მხარის მიერ, შესაძლებელია ამ გადაწყვეტილების გაცნობიდან ერთი თვის ვადაში ქალაქ თბილისის მუნიციპალიტეტის მერთან (მისამართი: ჟ. შარტავას ქუჩა N7)

მამუკა მუმლაძე

ქალაქ თბილისის მუნიციპალიტეტის ტრანსპორტისა და ურბანული განვითარების სააგენტო-უფროსის მოადგილე

გამოყენებულია კვალიფიციური ელექტრონული ხელმოწერა/ ელექტრონული შტამპი



გამოსაყენებელი ტერიტორია. ფართობი: 13.2 კვ.მ.

ქალაქ თბილისის მუნიციპალიტეტის საჯარო სამართლის იურიდიული პირი – ქალაქ თბილისის მუნიციპალიტეტის ტრანსპორტისა და ურბანული განვითარების სააგენტო

წერილის ნომერი: **16-01243053432**
გაცემის თარიღი: **31/10/2024**

ადრესატი: გიორგი კახაძე
პირადი ნომერი: 01024084814
მისამართი: თბილისი ზ.ფანასკერტელ-ციციშვილის ქ. N 9 ბ. 78

ქალაქ თბილისის მუნიციპალიტეტის სსიპ - ქალაქ თბილისის მუნიციპალიტეტის ტრანსპორტისა და ურბანული განვითარების სააგენტომ განიხილა 2024 წლის 30 ოქტომბრის № 01243043844 -16 განცხადება, რომელთან დაკავშირებითაც გაცნობებთ შემდეგს:

დაკმაყოფილდეს 2024 წლის 30 ოქტომბრის № 01243043844 -16 განცხადება და შეთანხმდეს ქალაქ თბილისში, ქუჩა ხერგიანი , N 19-ში არსებულ მიწის ნაკვეთზე (საკადასტრო კოდი: 01.11.10.008.221) საგზაო მოძრაობის ორგანიზების სქემა თანდართულ ბმულზე არსებული დანართის შესაბამისად.

წარმოდგენილი საგზაო მოძრაობის ორგანიზების სქემა სააგენტოს მიერ შეთანხმდა იმ პირობით, რომ ტროტუარების ნაწილი, რომელიც მდებარეობს საკადასტრო საზღვრებში, დაიტვირთება საჯარო სერვიტუტით, ხოლო სერვიტუტის არეალის განსაზღვრა მოხდება ტროტუარის დასაწყისიდან ტროტუარის დასასრულამდე სამანქანო შესასვლელ-გამოსასვლელი გზის ჩათვლით.

საგზაო მოძრაობის ორგანიზების სქემები შეთანხმებულია იმ პირობით, რომ სამშენებლო ტექნიკა იმოძრავებს მოქმედი სამართლებრივი დადგენილი წესით.

სააგენტოს მიერ აღნიშნული საგზაო მოძრაობის ორგანიზების სქემა ითვლება შეთანხმებულად სსიპ - თბილისის ტრანსპორტისა და ურბანული განვითარების სააგენტოში მუნიციპალიტეტის ტერიტორიაზე განსახორციელებელი სამუშაოთა წარმოების შესახებ შესაბამისი თანხმობის მისაღებად, განცხადების წარმოდგენისა და დადებითი გადაწყვეტილების მიღების შემთხვევაში.

ასევე გაცნობებთ, რომ საჭიროების შემთხვევაში, სსიპ ტრანსპორტისა და ურბანული განვითარების სააგენტო იტოვებს უფლებამოსილებას, მოითხოვოს სამუშაოების პერიოდში არსებული სიტუაციის საგზაო მოძრაობის ორგანიზების სქემის ალტერნატიული ვარიანტის წარმოდგენა.

სამუშაოების მიმდინარეობის პერიოდში, საგზაო მოძრაობის ორგანიზების დროებითი სქემის მიხედვით გათვალისწინებული საგზაო ნიშნები უნდა განთავსდეს მოძრავ დგარზე, რათა არ დაზიანდეს მიმდებარე ტერიტორიაზე არსებული ინფრასტრუქტურა.

იმ შემთხვევაში, თუ სამუშაოებისათვის საჭირო დროებითი და არსებული საგზაო ნიშნები ეწინააღმდეგება/ხელს უშლის ერთმანეთს, საჭიროა უკვე არსებული საგზაო ნიშნები შეიფუთოს, ხოლო სამუშაოს დასრულებისთანავე დემონტაჟი უნდა გაუკეთდეს დროებით დამონტაჟებულ საგზაო მოძრაობის ორგანიზების ტექნიკურ საშუალებებს და ქუჩის სავალი ნაწილი (ყველა შეფუთული ნიშნის ჩათვლით) მოყვანილი იქნას პირვანდელ მდგომარეობაში.

დამატებით გაცნობებთ, რომ თუ მშენებლობის პერიოდში, საპროექტო ტერიტორიის მიმდებარედ, ხორციელდება სხვა სამშენებლო სამუშაოები და დროებითი საგზაო ნიშნები, რომლებიც განთავსებულია სხვა, ნებართვის მქონე, შემსრულებელი კომპანიის მიერ და კვეთს/ეწინააღმდეგება თქვენს მიერ დასამონტაჟებელ საგზაო ნიშნებს, დროებითი საგზაო ნიშნები დაიტანოთ საჭიროებისამებრ და აუცილებლობის შემთხვევაში, სამუშაოები განახორციელოთ უკვე განთავსებული დროებითი საგზაო ნიშნების გამოყენებით. ხოლო, სხვა შემსრულებლის მიერ, სამუშაოების დასრულებისა და ნიშნების დემონტაჟის შემთხვევაში, უზრუნველყოთ თქვენი საგზაო ნიშნების სრულად მონტაჟი, მოცემული პირობების შესაბამისად.

საგზაო მოძრაობის ორგანიზების სქემის ცვლილება საჭიროებს შეთანხმებას სააგენტოსთან.

გადაწყვეტილების გასაჩივრება, დაინტერესებული მხარის მიერ, შესაძლებელია ამ გადაწყვეტილების გაცნობიდან ერთი თვის ვადაში ქალაქ თბილისის მუნიციპალიტეტის მერთან (მისამართი: ჟ. შარტავას ქუჩა N7) კანონმდებლობით დადგენილი წესით.

საქართველოს ზოგადი ადმინისტრაციული კოდექსის 63-ე მუხლის შესაბამისად ძალადაკარგულად გამოცხადდეს სსიპ - ტრანსპორტისა და ურბანული განვითარების სააგენტოს 2024 წლის 5 მარტის წერილით N16-01240592133 შეთანხმებული საგზაო მოძრაობის ორგანიზების სქემა.

დანართი: სსიპ - ტრანსპორტისა და ურბანული განვითარების სააგენტოს მიერ შეთანხმებული საგზაო მოძრაობის ორგანიზების სქემები იხილეთ თანდართულ ბმულზე :

https://cloud.msda.ge/index.php/s/s9oT50r5ukl5C2i

პატივისცემით,

ვიქტორ წილოსანი

სააგენტოს უფროსი

გამოყენებულია კვალიფიციური
ელექტრონული ხელმოწერა/
ელექტრონული შტამპი

საქართველოს შინაგან საქმეთა სამინისტროს
საპატრულო პოლიციის დეპარტამენტი

MINISTRY OF INTERNAL AFFAIRS OF GEORGIA
PATROL POLICE DEPARTMENT

04/11/2024

MIA 0 24 03354932

მოქ. შ. შატაიძეს
თქვენს 2024 წლის 4 ნოემბრის განცხადებაზე

ასლი: შსს საპატრულო პოლიციის დეპარტამენტის
ქ. თბილისის მთავარი სამმართველოს

შსს საპატრულო პოლიციის დეპარტამენტში განხილულ იქნა თქვენი განცხადება, რომელიც ეხება ქ. თბილისი, ხერგიანის ქ. N 19 ს/კ 01.11.10.008.221-ის მიმდებარედ შესასვლელ–გამოსასვლელი გზის მოწყობის, სამშენებლო დამცავი ღობის განთავსების და არსებული საგზაო/სატრანსპორტო ინფრასტრუქტურის ნაკადების მიმართულების საგზაო მოძრაობის ორგანიზაციის წარმოდგენილი სქემების შეთანხმებას.

ვითვალისწინებთ რა, ქ. თბილისის მერიის მუნიციპალიტეტის სსიპ ტრანსპორტის და ურბანული განვითარების (წერილის ნომერი 31/10/2024 16-01243053432) სააგენტოს თანხმობას, შსს საპატრულო პოლიციის დეპარტამენტი ითანხმებს (საგზაო მოძრაობის უსაფრთხოების კუთხით) წარმოდგენილ დროებითი და მუდმივი მოძრაობის ორგანიზაციის სქემებს და არ არის წინააღმდეგი მოაწყოთ სამშენებლო დამცავი ღობე შემდეგი პირობების დაცვით:

- ქვეითად მოსიარულეთა უსაფრთხოების მიზნით დამცავი ღობის ფარგლებში მოეწყოს ქუჩის სავალი ნაწილის მხრიდან ქვეითად მოსიარულეთა ბილიკი, ღობე გზის სავალი ნაწილის მხრიდან გადაიხუროს და ღამის საათებში განათდეს;
- სამშენებლო ობიექტზე მისასვლელი გზა (სამუშაოების განხორციელების პროცესში) აღიჭურვოს მოძრაობის რეგულირების ტექნიკური საშუალებებით შეთანხმებული სქემების შესაბამისად, ხოლო მიმდებარე ტერიტორიაზე არსებულ მოძრაოის ორგანიზების ტექნიკურ საშუალებებს გაუკეთდეს დროებით დემონტაჟი ან შეიფუთოს;
- საგზაო მოძრაობის რეგულირებისთვის და ფეხით მოსიარულეთა უსაფრთხო გადაადგილების მიზნით სამუშაოების მწარმოებლის მიერ გამოყოფილ იქნეს სპეც. ტანსაცმლით და ალმით აღჭურვილი საჭირო რაოდენობის თანამშრომელი;
- დაცული იქნას გზის სავალი ნაწილის სისაუფთავე, არ დაუშვათ სამშენებლო მასალისა და ტექნიკის გზის სავალ ნაწილზე განთავსება;
- სამუშაოების დასრულებისთანავე ფეხით მოსიარულეთა ბილიკი მოყვანილ იქნას არსებული სტანდარტის შესაბამისად, დროებითი მოძრაობის რეგულირების ტექნიკურ საშუალებებს გაუკეთდეს დემონტაჟი და გზის მიერთების ადგილები აღიჭურვოს

0190, თბილისი, ნოე რამიშვილის ქ. №38
№38, Noe Ramishvili St. 0190, Tbilisi, Georgia
ტელ./Tel.: (+995 032) 2 41 42 42
ფაქსი/Fax: (+995 032) 2 41 85 02
E-mail: patrolinfo@mia.gov.ge

მოძრაობის რეგულირების ტექნიკური საშუალებებით შეთანხმებული საგზაო მოძრაობის ორგანიზაციის სქემების შესაბამისად;

- სამუშაოების დაწყების შესახებ წინასწარ ეცნობოს ქ. თბილისის მუნიციპალიტეტის მერიის სსიპ ქონების მართვის სააგენტოს და შსს საპატრულო პოლიციის დეპარტამენტის სამორიგეო ნაწილს (241–85–04; 241–85–05).

მეორე ადრესატს: გთხოვთ, უზრუნველყოთ კონტროლის დაწესება წერილში მითითებულ პირობების შესრულებაზე და მოძრაობის რეგულირების ტექნიკური საშუალებების განთავსების მდგომარეობაზე. შეუსრულებლობის შემთხვევაში გაატარეთ ზომები საქართველოს ადმინისტრაციულ სამართალდარღვევათა კოდექსის 134 მუხლით გათვალისწინებული მოთხოვნების შესაბამისად.

საპატრულო პოლიციის დეპარტამენტი /
საორგანიზაციო სამმართველო / საგზაო მოძრაობის
ზედამხედველობის განყოფილება
განყოფილების უფროსი
ბარბაქაძე დავით



ქალაქი თბილისი, ქუჩა ხერგიანი, N19;
ს/კ: 01.11.10.008.221,
მრავალბინიანი საცხოვრებელი სახლის
მშენებლობა (IV კლასი)
საბზაო მოძრაობის ორგანიზების სქემა

საბზაო მოძრაობის ორგანიზების სქემა

მ. პიროგითი

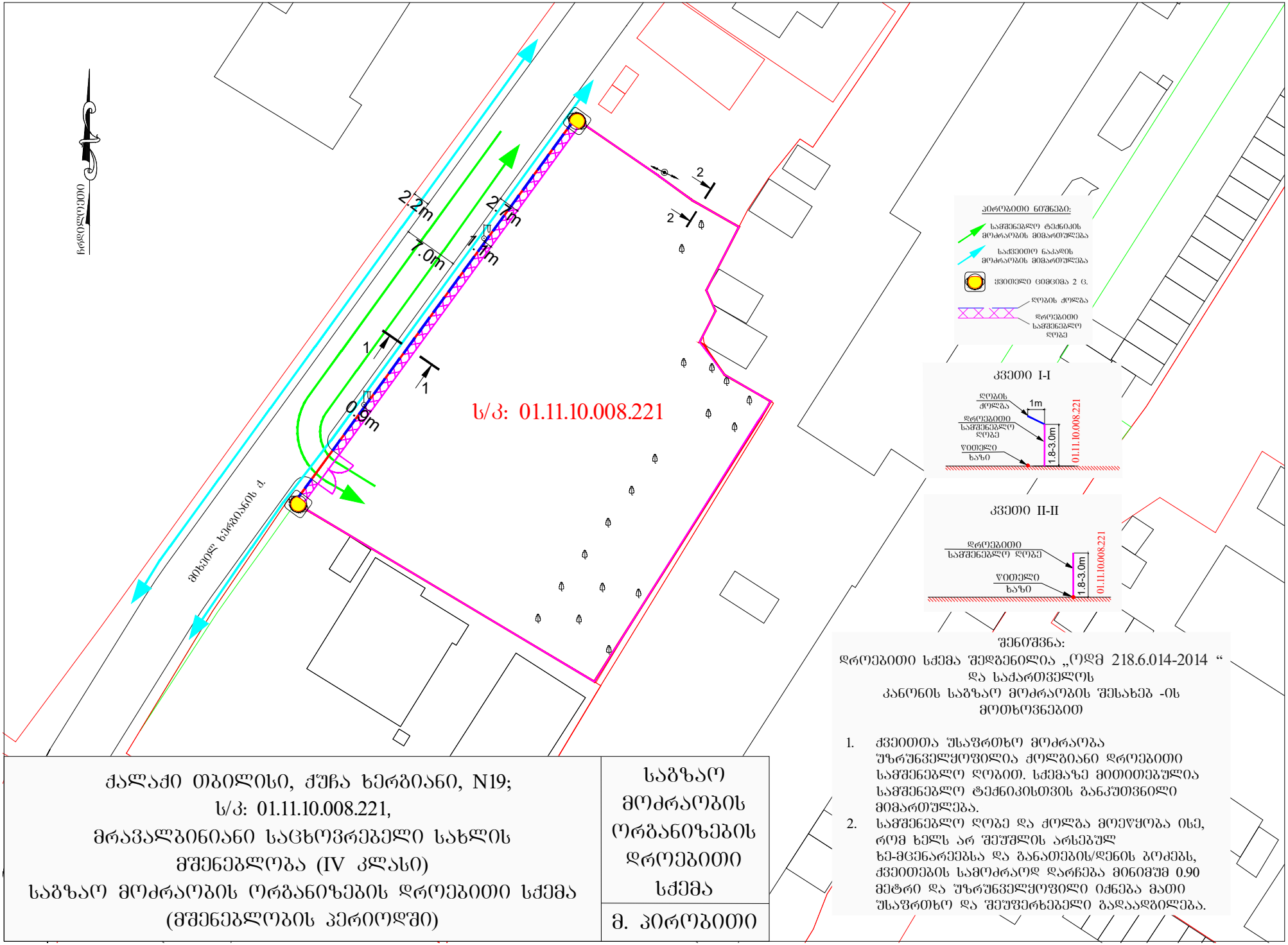

შენიშვნა:
დროებითი სქემა შედგენილია „ოდმ 218.6.014-2014 “ და საქართველოს კანონის საგზაო მოძრაობის შესახებ -ის მოთხოვნებით

1. ქვეითთა უსაფრთხო მოძრაობა უზრუნველყოფილია ქოლგიანი დროებითი სამშენებლო ღობით. სქემაზე მითითებულია სამშენებლო ტექნიკისთვის განკუთვნილი მიმართულება.
2. სამშენებლო ღობე და ქოლგა მოეწყობა ისე, რომ ხელს არ შეუშლის არსებულ ხე-მცენარეებსა და განათების/ღენის ბოძებს, ქვეითების სამოძრაოდ დარჩება მინიმუმ 0.90 მეტრი და უზრუნველყოფილი იქნება მათი უსაფრთხო და შეუფერხებელი გადაადგილება.

ქალაქი თბილისი, ჭუჩა ხერბიანი, N19;
ს/კ: 01.11.10.008.221,
მრავალბინიანი საცხოვრებელი სახლის მშენებლობა (IV კლასი)
საგზაო მოძრაობის ორგანიზების დროებითი სქემა (მშენებლობის პერიოდში)

საგზაო მოძრაობის ორგანიზების დროებითი სქემა

მ. პიროზბითი

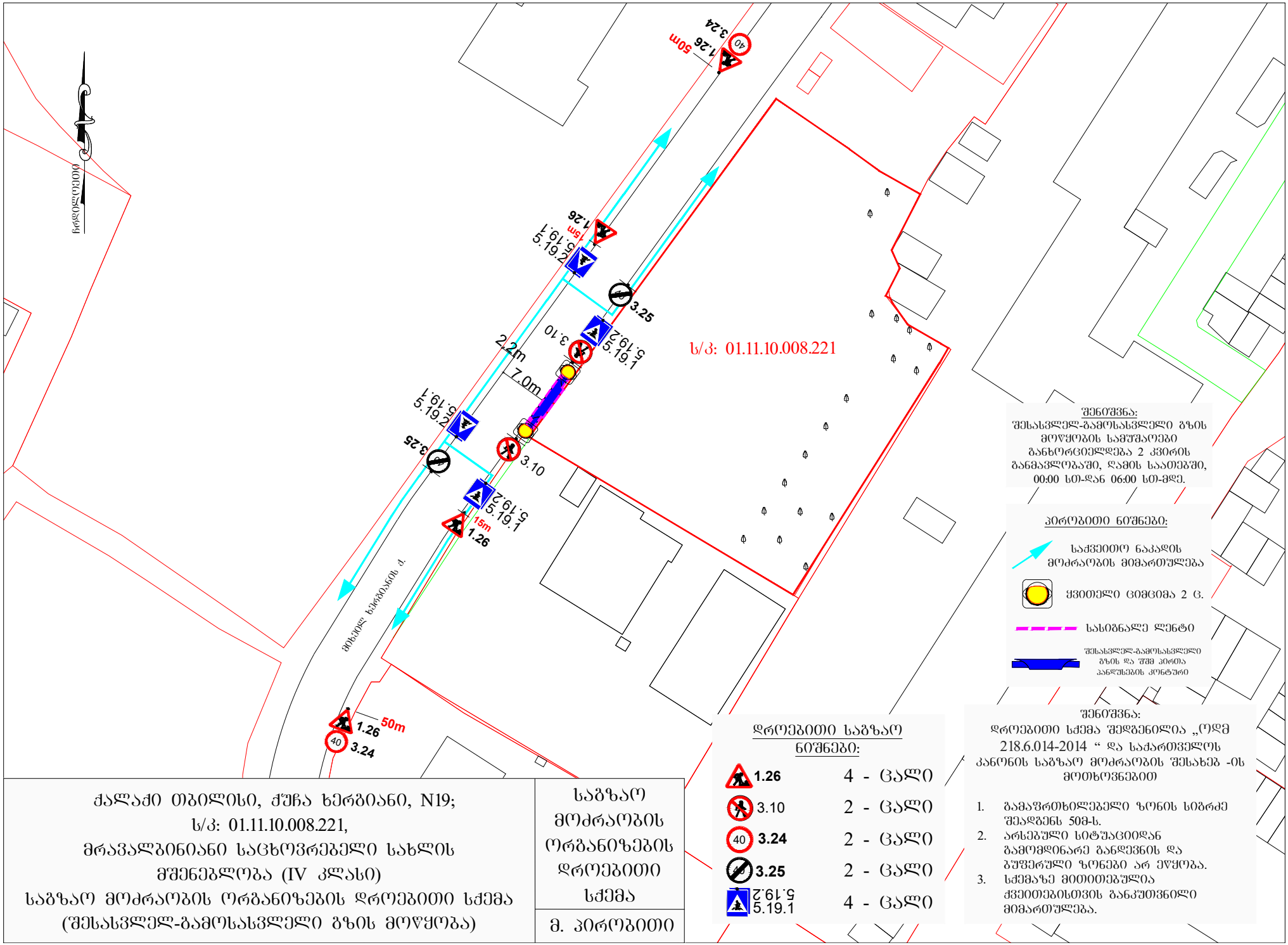

შენიშვნა:
შესასვლელ-გამოსასვლელი გზის მოწყობის სამუშაოები განხორციელდება 2 კვირის განმავლობაში, ღამის საათებში, 00:00 სთ-დან 06:00 სთ-მდე.

პირობითი ნიშნები:

- საძვეთო ნაკადის მოძრაობის მიმართულება
- ქვითელი ცემცემა 2 ც.
- სასიგნალე ლენტი
- შესასვლელ-გამოსასვლელი გზის და შშმ პირთა პანდუსების კონტური

შენიშვნა:
დროებითი სქემა შედგენილია „ორმ 218.6.014-2014 “ და საქართველოს კანონის საგზაო მოძრაობის შესახებ -ის მოთხოვნებით

1. გამაფრთხილებელი ზონის სიგრძე შეადგენს 50მ-ს.
2. არსებული სიტუაციიდან გამომდინარე განდევნის და ბუფერული ზონები არ ეწყობა.
3. სქემაზე მითითებულია ქვეითებისთვის განკუთვნილი მიმართულება.

დროებითი საგზაო ნიშნები:

1.26	4 - ცალი
3.10	2 - ცალი
3.24	2 - ცალი
3.25	2 - ცალი
5.19.1 5.19.2	4 - ცალი

ქალაქი თბილისი, ჭუჩა ხერბიანი, N19;
ს/კ: 01.11.10.008.221,
მრავალბინიანი საცხოვრებელი სახლის მშენებლობა (IV კლასი)
საგზაო მოძრაობის ორგანიზების დროებითი სქემა
(შესასვლელ-გამოსასვლელი გზის მოწყობა)

საგზაო მოძრაობის ორგანიზების დროებითი სქემა

მ. პირობითი

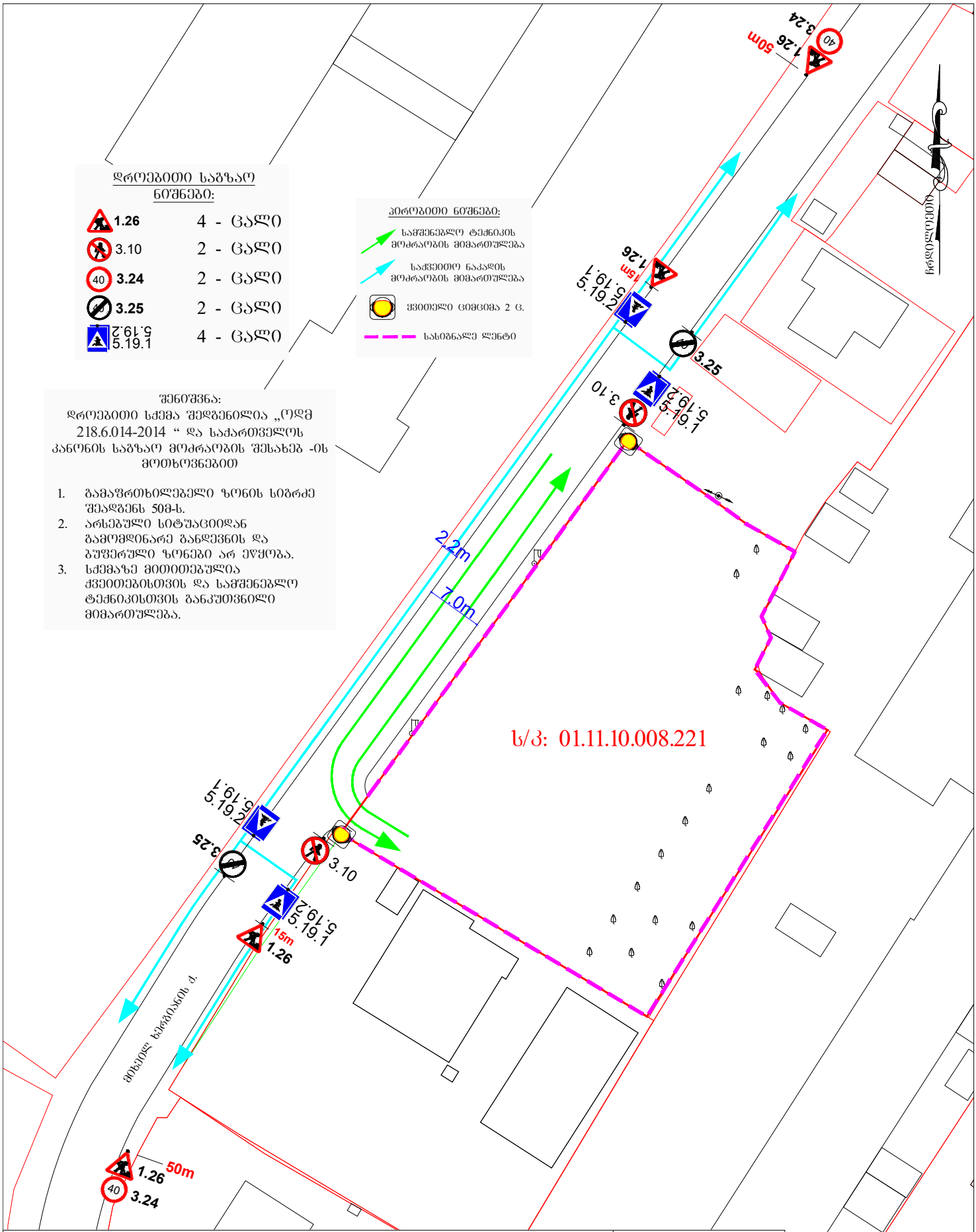

დროებითი საგზაო ნიშნები:

1.26	4 - ცალი
3.10	2 - ცალი
3.24 (40)	2 - ცალი
3.25	2 - ცალი
5.19.2 / 5.19.1	4 - ცალი

პირობითი ნიშნები:

- სამშენებლო ტექნიკის მოძრაობის მიმართულება
- საქვეითო ნაკადის მოძრაობის მიმართულება
- ქვითელი ციმციმა 2 ც.
- სასიგნალე ლენტი

შენიშვნა:
დროებითი სქემა შედგენილია „ოდმ 218.6.014-2014 “ და საქართველოს კანონის საგზაო მოძრაობის შესახებ -ის მოთხოვნებით

1. გამაფრთხილებელი ზონის სიგრძე შეადგენს 50მ-ს.
2. არსებული სიტუაციიდან გამომდინარე განდევნის და ბუფერული ზონები არ ეწყობა.
3. სქემაზე მითითებულია ქვეითებისთვის და სამშენებლო ტექნიკისთვის განკუთვნილი მიმართულება.

ქალაქი თბილისი, ქუჩა ხერგიანი, N19; ს/კ: 01.11.10.008.221, მრავალბინიანი საცხოვრებელი სახლის მშენებლობა (IV კლასი) საგზაო მოძრაობის ორგანიზების დროებითი სქემა (დროებითი სამშენებლო ღობის მონტაჟი-დემონტაჟი)	საგზაო მოძრაობის ორგანიზების დროებითი სქემა მ. პირობითი

ქალაქ თბილისის მუნიციპალიტეტის საჯარო სამართლის იურიდიული პირი – ქალაქ თბილისის მუნიციპალიტეტის ტრანსპორტისა და ურბანული განვითარების სააგენტო

წერილის ნომერი: **16-01243053432**
გაცემის თარიღი: **31/10/2024**

ადრესატი: გიორგი კახაძე
პირადი ნომერი: 01024084814
მისამართი: თბილისი ზ.ფანასკერტელ-ციციშვილის ქ. N 9 ბ. 78

ქალაქ თბილისის მუნიციპალიტეტის სსიპ - ქალაქ თბილისის მუნიციპალიტეტის ტრანსპორტისა და ურბანული განვითარების სააგენტომ განიხილა 2024 წლის 30 ოქტომბრის № 01243043844 -16 განცხადება, რომელთან დაკავშირებითაც გაცნობებთ შემდეგს:

დაკმაყოფილდეს 2024 წლის 30 ოქტომბრის № 01243043844 -16 განცხადება და შეთანხმდეს ქალაქ თბილისში, ქუჩა ხერგიანი , N 19-ში არსებულ მიწის ნაკვეთზე (საკადასტრო კოდი: 01.11.10.008.221) საგზაო მოძრაობის ორგანიზების სქემა თანდართულ ბმულზე არსებული დანართის შესაბამისად.

წარმოდგენილი საგზაო მოძრაობის ორგანიზების სქემა სააგენტოს მიერ შეთანხმდა იმ პირობით, რომ ტროტუარების ნაწილი, რომელიც მდებარეობს საკადასტრო საზღვრებში, დაიტვირთება საჯარო სერვიტუტით, ხოლო სერვიტუტის არეალის განსაზღვრა მოხდება ტროტუარის დასაწყისიდან ტროტუარის დასასრულამდე სამანქანო შესასვლელ-გამოსასვლელი გზის ჩათვლით.

საგზაო მოძრაობის ორგანიზების სქემები შეთანხმებულია იმ პირობით, რომ სამშენებლო ტექნიკა იმოძრავებს მოქმედი სამართლებრივი დადგენილი წესით.

სააგენტოს მიერ აღნიშნული საგზაო მოძრაობის ორგანიზების სქემა ითვლება შეთანხმებულად სსიპ - თბილისის ტრანსპორტისა და ურბანული განვითარების სააგენტოში მუნიციპალიტეტის ტერიტორიაზე განსახორციელებელი სამუშაოთა წარმოების შესახებ შესაბამისი თანხმობის მისაღებად, განცხადების წარმოდგენისა და დადებითი გადაწყვეტილების მიღების შემთხვევაში.

ასევე გაცნობებთ, რომ საჭიროების შემთხვევაში, სსიპ ტრანსპორტისა და ურბანული განვითარების სააგენტო იტოვებს უფლებამოსილებას, მოითხოვოს სამუშაოების პერიოდში არსებული სიტუაციის საგზაო მოძრაობის ორგანიზების სქემის ალტერნატიული ვარიანტის წარმოდგენა.

სამუშაოების მიმდინარეობის პერიოდში, საგზაო მოძრაობის ორგანიზების დროებითი სქემის მიხედვით გათვალისწინებული საგზაო ნიშნები უნდა განთავსდეს მოძრავ დგარზე, რათა არ დაზიანდეს მიმდებარე ტერიტორიაზე არსებული ინფრასტრუქტურა.

იმ შემთხვევაში, თუ სამუშაოებისათვის საჭირო დროებითი და არსებული საგზაო ნიშნები ეწინააღმდეგება/ხელს უშლის ერთმანეთს, საჭიროა უკვე არსებული საგზაო ნიშნები შეიფუთოს, ხოლო სამუშაოს დასრულებისთანავე დემონტაჟი უნდა გაუკეთდეს დროებით დამონტაჟებულ საგზაო მოძრაობის ორგანიზების ტექნიკურ საშუალებებს და ქუჩის სავალი ნაწილი (ყველა შეფუთული ნიშნის ჩათვლით) მოყვანილი იქნას პირვანდელ მდგომარეობაში.

დამატებით გაცნობებთ, რომ თუ მშენებლობის პერიოდში, საპროექტო ტერიტორიის მიმდებარედ, ხორციელდება სხვა სამშენებლო სამუშაოები და დროებითი საგზაო ნიშნები, რომლებიც განთავსებულია სხვა, ნებართვის მქონე, შემსრულებელი კომპანიის მიერ და კვეთს/ეწინააღმდეგება თქვენს მიერ დასამონტაჟებელ საგზაო ნიშნებს, დროებითი საგზაო ნიშნები დაიტანოთ საჭიროებისამებრ და აუცილებლობის შემთხვევაში, სამუშაოები განახორციელოთ უკვე განთავსებული დროებითი საგზაო ნიშნების გამოყენებით. ხოლო, სხვა შემსრულებლის მიერ, სამუშაოების დასრულებისა და ნიშნების დემონტაჟის შემთხვევაში, უზრუნველყოთ თქვენი საგზაო ნიშნების სრულად მონტაჟი, მოცემული პირობების შესაბამისად.

საგზაო მოძრაობის ორგანიზების სქემის ცვლილება საჭიროებს შეთანხმებას სააგენტოსთან.

გადაწყვეტილების გასაჩივრება, დაინტერესებული მხარის მიერ, შესაძლებელია ამ გადაწყვეტილების გაცნობიდან ერთი თვის ვადაში ქალაქ თბილისის მუნიციპალიტეტის მერთან (მისამართი: ჟ. შარტავას ქუჩა N7) კანონმდებლობით დადგენილი წესით.

საქართველოს ზოგადი ადმინისტრაციული კოდექსის 63-ე მუხლის შესაბამისად ძალადაკარგულად გამოცხადდეს სსიპ - ტრანსპორტისა და ურბანული განვითარების სააგენტოს 2024 წლის 5 მარტის წერილით N16-01240592133 შეთანხმებული საგზაო მოძრაობის ორგანიზების სქემა.

დანართი: სსიპ - ტრანსპორტისა და ურბანული განვითარების სააგენტოს მიერ შეთანხმებული საგზაო მოძრაობის ორგანიზების სქემები იხილეთ თანდართულ ბმულზე :

https://cloud.msda.ge/index.php/s/s9oT50r5ukl5C2i

პატივისცემით,

ვიქტორ წილოსანი

სააგენტოს უფროსი

გამოყენებულია კვალიფიციური
ელექტრონული ხელმოწერა/
ელექტრონული შტამპი

საქართველოს შინაგან საქმეთა სამინისტროს
საპატრულო პოლიციის დეპარტამენტი

MINISTRY OF INTERNAL AFFAIRS OF GEORGIA
PATROL POLICE DEPARTMENT

04/11/2024

MIA 0 24 03354932

მოქ. შ. შატაიძეს
თქვენს 2024 წლის 4 ნოემბრის განცხადებაზე

ასლი: შსს საპატრულო პოლიციის დეპარტამენტის
ქ. თბილისის მთავარი სამმართველოს

შსს საპატრულო პოლიციის დეპარტამენტში განხილულ იქნა თქვენი განცხადება, რომელიც ეხება ქ. თბილისი, ხერგიანის ქ. N 19 ს/კ 01.11.10.008.221-ის მიმდებარედ შესასვლელ–გამოსასვლელი გზის მოწყობის, სამშენებლო დამცავი ღობის განთავსების და არსებული საგზაო/სატრანსპორტო ინფრასტრუქტურის ნაკადების მიმართულების საგზაო მოძრაობის ორგანიზაციის წარმოდგენილი სქემების შეთანხმებას.

ვითვალისწინებთ რა, ქ. თბილისის მერიის მუნიციპალიტეტის სსიპ ტრანსპორტის და ურბანული განვითარების (წერილის ნომერი 31/10/2024 16-01243053432) სააგენტოს თანხმობას, შსს საპატრულო პოლიციის დეპარტამენტი ითანხმებს (საგზაო მოძრაობის უსაფრთხოების კუთხით) წარმოდგენილ დროებითი და მუდმივი მოძრაობის ორგანიზაციის სქემებს და არ არის წინააღმდეგი მოაწყოთ სამშენებლო დამცავი ღობე შემდეგი პირობების დაცვით:

- ქვეითად მოსიარულეთა უსაფრთხოების მიზნით დამცავი ღობის ფარგლებში მოეწყოს ქუჩის სავალი ნაწილის მხრიდან ქვეითად მოსიარულეთა ბილიკი, ღობე გზის სავალი ნაწილის მხრიდან გადაიხუროს და ღამის საათებში განათდეს;
- სამშენებლო ობიექტზე მისასვლელი გზა (სამუშაოების განხორციელების პროცესში) აღიჭურვოს მოძრაობის რეგულირების ტექნიკური საშუალებებით შეთანხმებული სქემების შესაბამისად, ხოლო მიმდებარე ტერიტორიაზე არსებულ მოძრაოის ორგანიზების ტექნიკურ საშუალებებს გაუკეთდეს დროებით დემონტაჟი ან შეიფუთოს;
- საგზაო მოძრაობის რეგულირებისთვის და ფეხით მოსიარულეთა უსაფრთხო გადაადგილების მიზნით სამუშაოების მწარმოებლის მიერ გამოყოფილ იქნეს სპეც. ტანსაცმლით და ალმით აღჭურვილი საჭირო რაოდენობის თანამშრომელი;
- დაცული იქნას გზის სავალი ნაწილის სისაუფთავე, არ დაუშვათ სამშენებლო მასალისა და ტექნიკის გზის სავალ ნაწილზე განთავსება;
- სამუშაოების დასრულებისთანავე ფეხით მოსიარულეთა ბილიკი მოყვანილ იქნას არსებული სტანდარტის შესაბამისად, დროებითი მოძრაობის რეგულირების ტექნიკურ საშუალებებს გაუკეთდეს დემონტაჟი და გზის მიერთების ადგილები აღიჭურვოს

0190, თბილისი, ნოე რამიშვილის ქ. №38
№38, Noe Ramishvili St. 0190, Tbilisi, Georgia
ტელ./Tel.: (+995 032) 2 41 42 42
ფაქსი/Fax: (+995 032) 2 41 85 02
E-mail: patrolinfo@mia.gov.ge

მოძრაობის რეგულირების ტექნიკური საშუალებებით შეთანხმებული საგზაო მოძრაობის ორგანიზაციის სქემების შესაბამისად;

- სამუშაოების დაწყების შესახებ წინასწარ ეცნობოს ქ. თბილისის მუნიციპალიტეტის მერიის სსიპ ქონების მართვის სააგენტოს და შსს საპატრულო პოლიციის დეპარტამენტის სამორიგეო ნაწილს (241–85–04; 241–85–05).

მეორე ადრესატს: გთხოვთ, უზრუნველყოთ კონტროლის დაწესება წერილში მითითებულ პირობების შესრულებაზე და მოძრაობის რეგულირების ტექნიკური საშუალებების განთავსების მდგომარეობაზე. შეუსრულებლობის შემთხვევაში გაატარეთ ზომები საქართველოს ადმინისტრაციულ სამართალდარღვევათა კოდექსის 134 მუხლით გათვალისწინებული მოთხოვნების შესაბამისად.

საპატრულო პოლიციის დეპარტამენტი /
საორგანიზაციო სამმართველო / საგზაო მოძრაობის
ზედამხედველობის განყოფილება
განყოფილების უფროსი
ბარბაქაძე დავით



ქალაქი თბილისი, ქუჩა ხერგიანი, N19;
ს/კ: 01.11.10.008.221,
მრავალბინიანი საცხოვრებელი სახლის
მშენებლობა (IV კლასი)
საბზაო მოძრაობის ორგანიზების სქემა

საბზაო მოძრაობის ორგანიზების სქემა

მ. პიროგითი

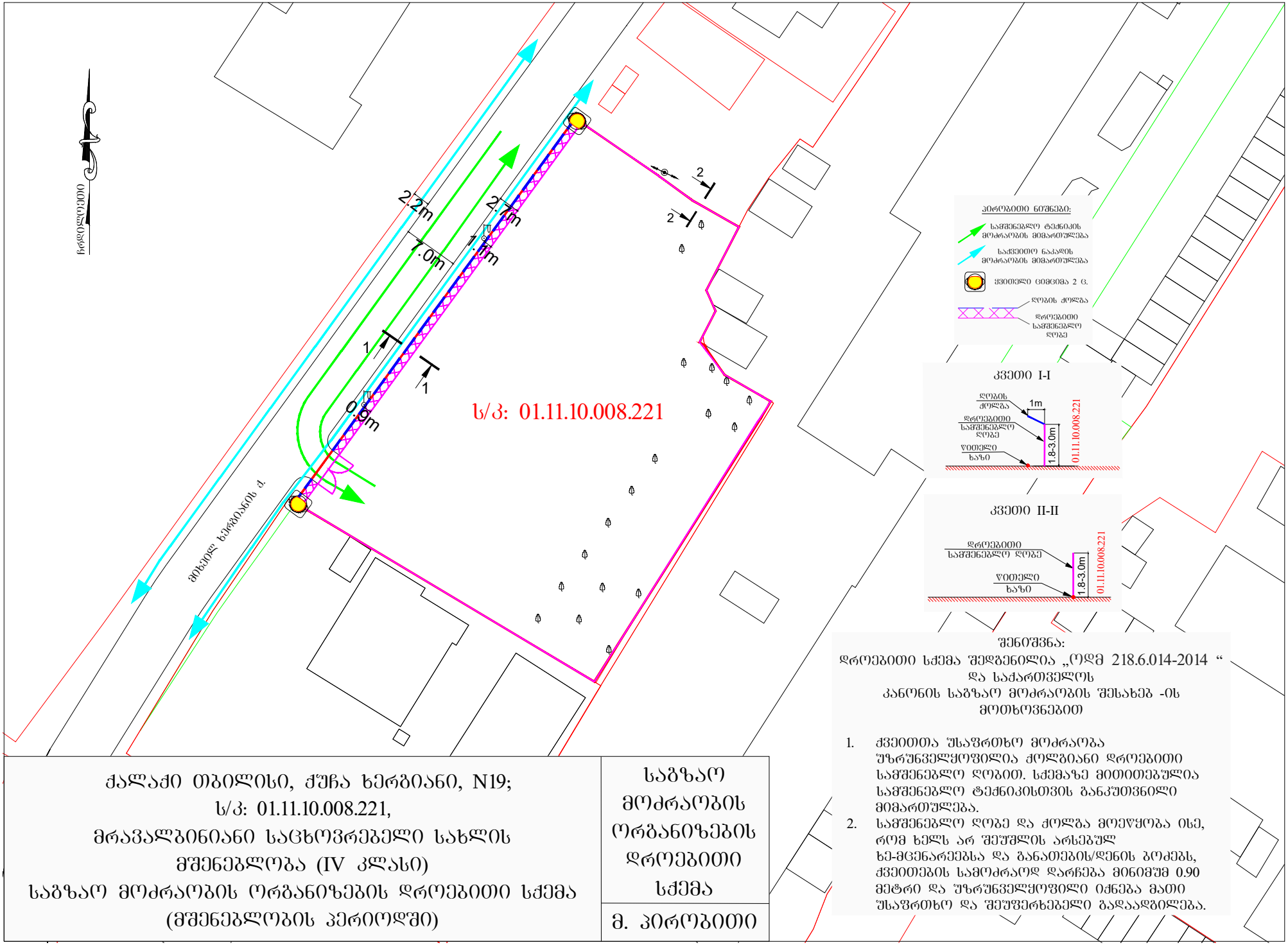

შენიშვნა:
დროებითი სქემა შედგენილია „ოდმ 218.6.014-2014 “ და საქართველოს კანონის საგზაო მოძრაობის შესახებ -ის მოთხოვნებით

1. ქვეითთა უსაფრთხო მოძრაობა უზრუნველყოფილია ქოლგიანი დროებითი სამშენებლო ღობით. სქემაზე მითითებულია სამშენებლო ტექნიკისთვის განკუთვნილი მიმართულება.
2. სამშენებლო ღობე და ქოლგა მოეწყობა ისე, რომ ხელს არ შეუშლის არსებულ ხე-მცენარეებსა და განათების/ღენის ბოძებს, ქვეითების სამოძრაოდ დარჩება მინიმუმ 0.90 მეტრი და უზრუნველყოფილი იქნება მათი უსაფრთხო და შეუფერხებელი გადაადგილება.

ქალაქი თბილისი, ჭუჩა ხერბიანი, N19;
ს/კ: 01.11.10.008.221,
მრავალბინიანი საცხოვრებელი სახლის მშენებლობა (IV კლასი)
საგზაო მოძრაობის ორგანიზების დროებითი სქემა (მშენებლობის პერიოდში)

საგზაო მოძრაობის ორგანიზების დროებითი სქემა

მ. პიროზბითი

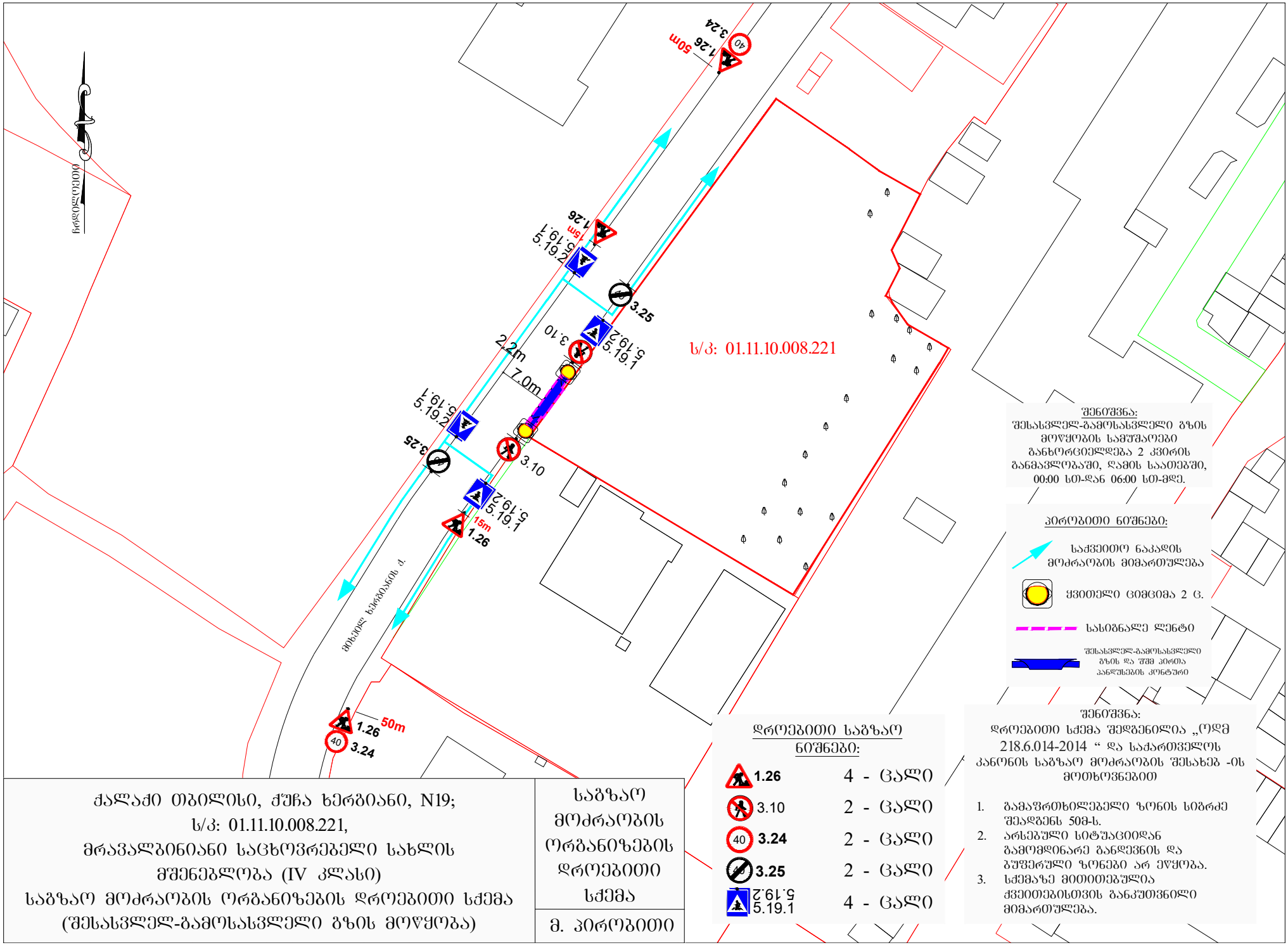

შენიშვნა:
შესასვლელ-გამოსასვლელი გზის მოწყობის სამუშაოები განხორციელდება 2 კვირის განმავლობაში, ღამის საათებში, 00:00 სთ-დან 06:00 სთ-მდე.

პირობითი ნიშნები:

- საძვეითო ნაკადის მოძრაობის მიმართულება
- ქვითელი ციმციმა 2 ც.
- სასიგნალე ლენტი
- შესასვლელ-გამოსასვლელი გზის და შშმ პირთა პანდუსების კონტური

შენიშვნა:
დროებითი სქემა შედგენილია „ოდმ 218.6.014-2014 “ და საქართველოს კანონის საბზაო მოძრაობის შესახებ -ის მოთხოვნებით

1. გამაფრთხილებელი ზონის სიგრძე შეადგენს 50მ-ს.
2. არსებული სიტუაციიდან გამომდინარე განდევნის და ბუფერული ზონები არ ეწყობა.
3. სქემაზე მითითებულია ქვეითებისთვის განკუთვნილი მიმართულება.

დროებითი საბზაო ნიშნები:

1.26	4 - ცალი
3.10	2 - ცალი
3.24	2 - ცალი
3.25	2 - ცალი
5.19.1 5.19.2	4 - ცალი

ქალაქი თბილისი, ჭუჩა ხერბიანი, N19;
ს/კ: 01.11.10.008.221,
მრავალბინიანი საცხოვრებელი სახლის მშენებლობა (IV კლასი)
საბზაო მოძრაობის ორგანიზების დროებითი სქემა
(შესასვლელ-გამოსასვლელი გზის მოწყობა)

საბზაო მოძრაობის ორგანიზების დროებითი სქემა

მ. პირობითი

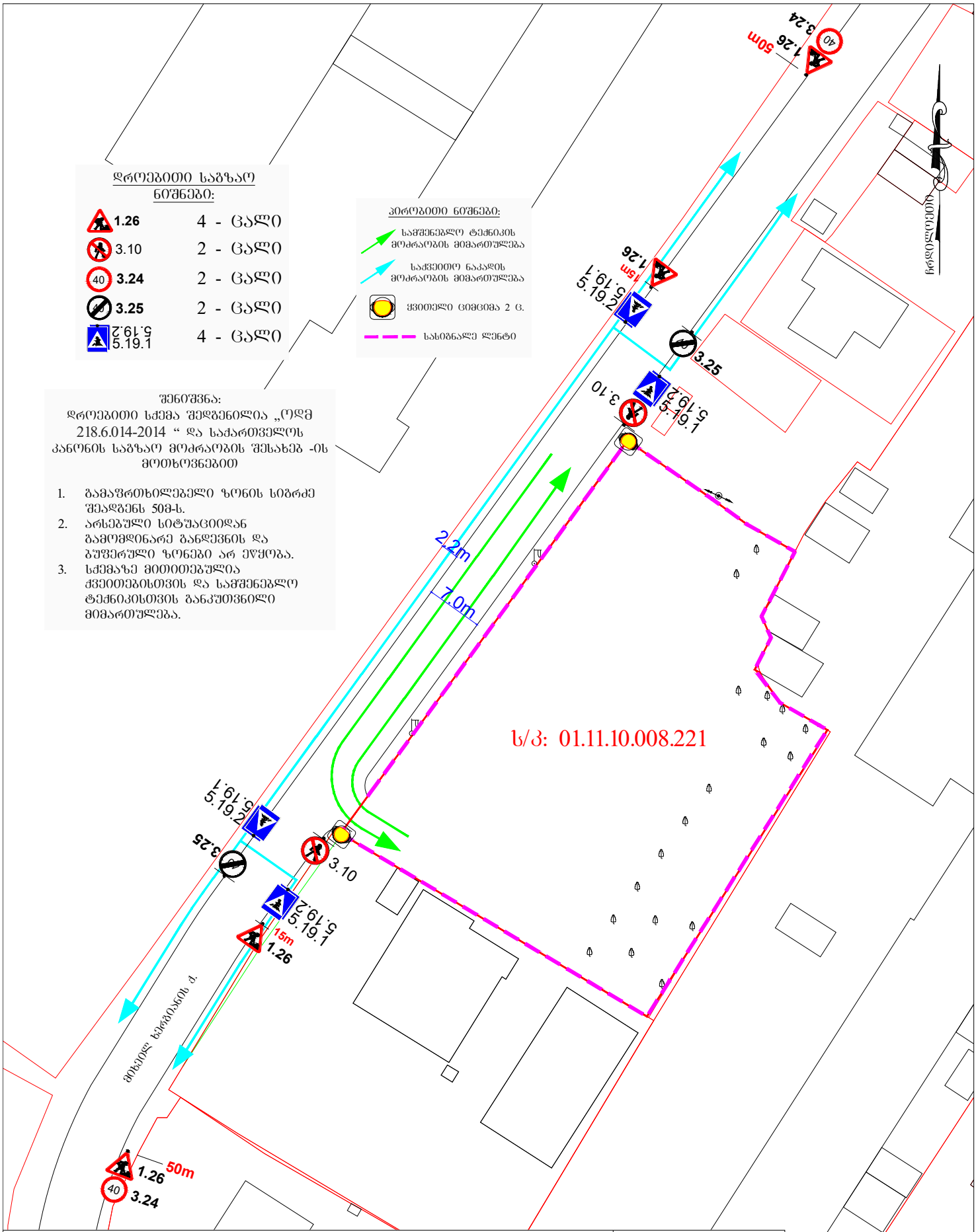

დროებითი საგზაო ნიშნები:

1.26	4 - ცალი
3.10	2 - ცალი
3.24 (40)	2 - ცალი
3.25	2 - ცალი
5.19.2 / 5.19.1	4 - ცალი

პირობითი ნიშნები:

- სამშენებლო ტექნიკის მოძრაობის მიმართულება
- საქვეითო ნაკადის მოძრაობის მიმართულება
- ქვითელი ციმციმა 2 ც.
- სასიგნალე ლენტი

შენიშვნა:
დროებითი სქემა შედგენილია „ოდმ 218.6.014-2014 “ და საქართველოს კანონის საგზაო მოძრაობის შესახებ -ის მოთხოვნებით

1. გამაფრთხილებელი ზონის სიგრძე შეადგენს 50მ-ს.
2. არსებული სიტუაციიდან გამომდინარე განდევნის და ბუფერული ზონები არ ეწყობა.
3. სქემაზე მითითებულია ქვეითებისთვის და სამშენებლო ტექნიკისთვის განკუთვნილი მიმართულება.

ქალაქი თბილისი, ქუჩა ხერგიანი, N19; ს/კ: 01.11.10.008.221, მრავალბინიანი საცხოვრებელი სახლის მშენებლობა (IV კლასი) საგზაო მოძრაობის ორგანიზების დროებითი სქემა (დროებითი სამშენებლო ღობის მონტაჟი-დემონტაჟი)	საგზაო მოძრაობის ორგანიზების დროებითი სქემა მ. პირობითი