დოკ. № 2411-041
თარიღი: 05.11.2024

გამწვანების პროექტი



მის.: ქ. თბილისი, ცოტნე დადიანის ქუჩა, N 26ბ **ს/კ:** 01.12.12.033.039 **მესაკუთრე:** შპს “ორიენტირი” **ფართობი:** 1123 მ^2

დადგენილი კ-3 კოეფიციენტი: 0.8 დადგენილი კ-3-ის შესაბამისად, მცენარეებით ასათვისებელი მინიმალური ფართობი: 842.3 მ^2 (კ-3 = 0.8)

ადგილზე არსებული შესანარჩუნებელი და გადასარგავი მცენარეები: 20 (9 დიდ ვარჯიანი, 11 ბუჩქი) **დასარგავი ნერგები:** 37

მოვლა-პატრონობის ხანრგძლივობა: 3 წელი **მცენარეების მოვლა-პატრონობაზე პასუხისმგებელი:** შპს “ორიენტირი”

გამწვანების პროექტის დასრულების თარიღი: 2027 წ. გამწვანების პროექტში დამუშავებულია მიწის ნაკვეთის მხოლოდ ნაწილი (1123 მ^2)

DEMASO WOOD 1

დამკვეთი: შპს “ორიენტირი”
შემსრულებელი: შპს "დემასო ვუდ 1"
დირექტორი: ე. შარია
ესპერტი: ლ. გოშაძე
დაამუშავა: გ. ჩართოლანი

შპს "დემასო ვუდ 1" * DEMASO WOOD 1 LTD
DEMASO WOOD 1
400331716

საპროექტო ტერიტორიაზე აღწერილი მცენარეები და მათი განკარგვა

ფორმატი A3

გენ-გეგმა
მ. 1:200

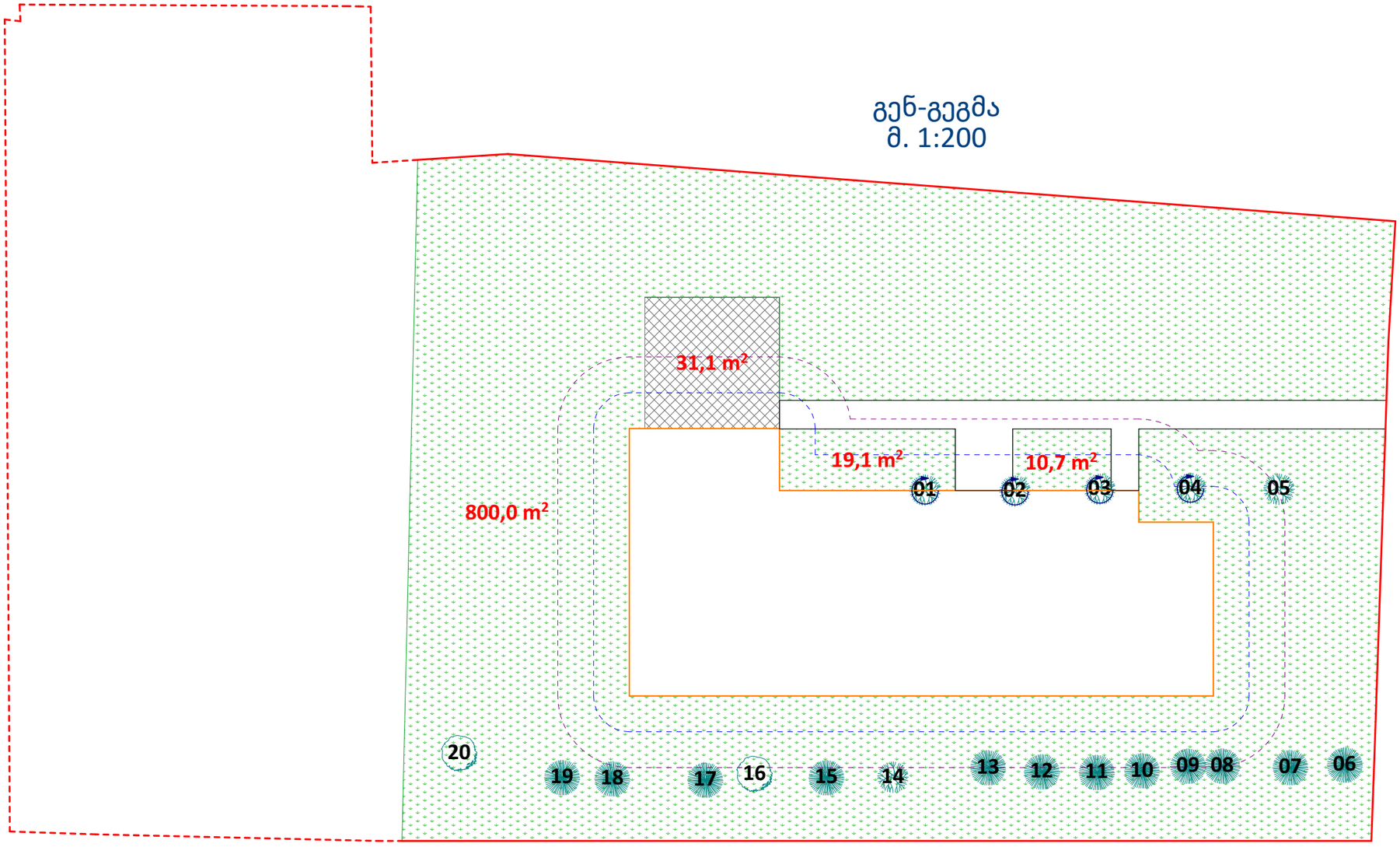

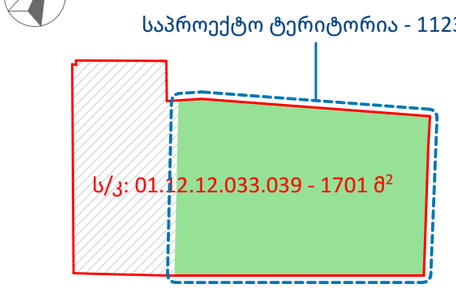

პირობითი აღნიშვნები

- საკადასტრო საზღვარი
- საპროექტო შენობის განთავსების არეალი
- საპროექტო გზები
- 1.5 მეტრიანი ბუფერული ზონა
- 3 მეტრიანი ბუფერული ზონა
- ფოთლოვანი მცენარე
- წიწვოვანი მცენარე
- ბუჩქი
- გადარგვა
- გამწვანებული ტერიტორია

ადგილზე შესანარჩუნებელი მცენარეები - 16

ცხრილი №1

№	მცენარის დასახელება	რაოდენობა
7-8, 10-11, 13, 15, 18	კვიპაროზი (Cupressus)	7
16	მელალეუკა (Melaleuca)	1
20	თუთა (Morus sp.)	1
6, 9, 12, 17, 19	ბიოტა - ბუჩქი (Platycladus orientalis)	5
14	ბზა (Buxus sempervirens)	1
5	ჟასმინის გარდენია (Gardenia jasminoides)	1

გადასარგავი მცენარეები - 4

ცხრილი №2

№	მცენარის დასახელება	რაოდენობა
1, 3	აუკუბა (Aucuba japonica)	2
2	კამელია (Camellia)	1
4	მელალეუკა - ბუჩქი (Melaleuca)	1

შენიშვნები:

- არსებულ მცენარეთა მონაცემები აღებულია შპს "დემასო ვუდის" № 2409-791 საექსპერტო დასკვნიდან.
- გამოყენებულია დამკვეთის მიერ მოწოდებული არქიტექტურული და კარტოგრაფიული მასალა.
- გამწვანების პროექტში დამუშავებულია მიწის ნაკვეთის (ს/კ 01.12.12.033.039) მხოლოდ ნაწილი (1123 მ²).

შპს "დემასო ვუდ 1" * DEMASO WOOD 1 LTD * 400331716

დამკვეთი: შპს “ორიენტირი”

შემსრულებელი: შპს "დემასო ვუდ 1"

მცენარეთა საპროექტო განლაგება

ფორმატი A3

გენ-გეგმა
მ. 1:200

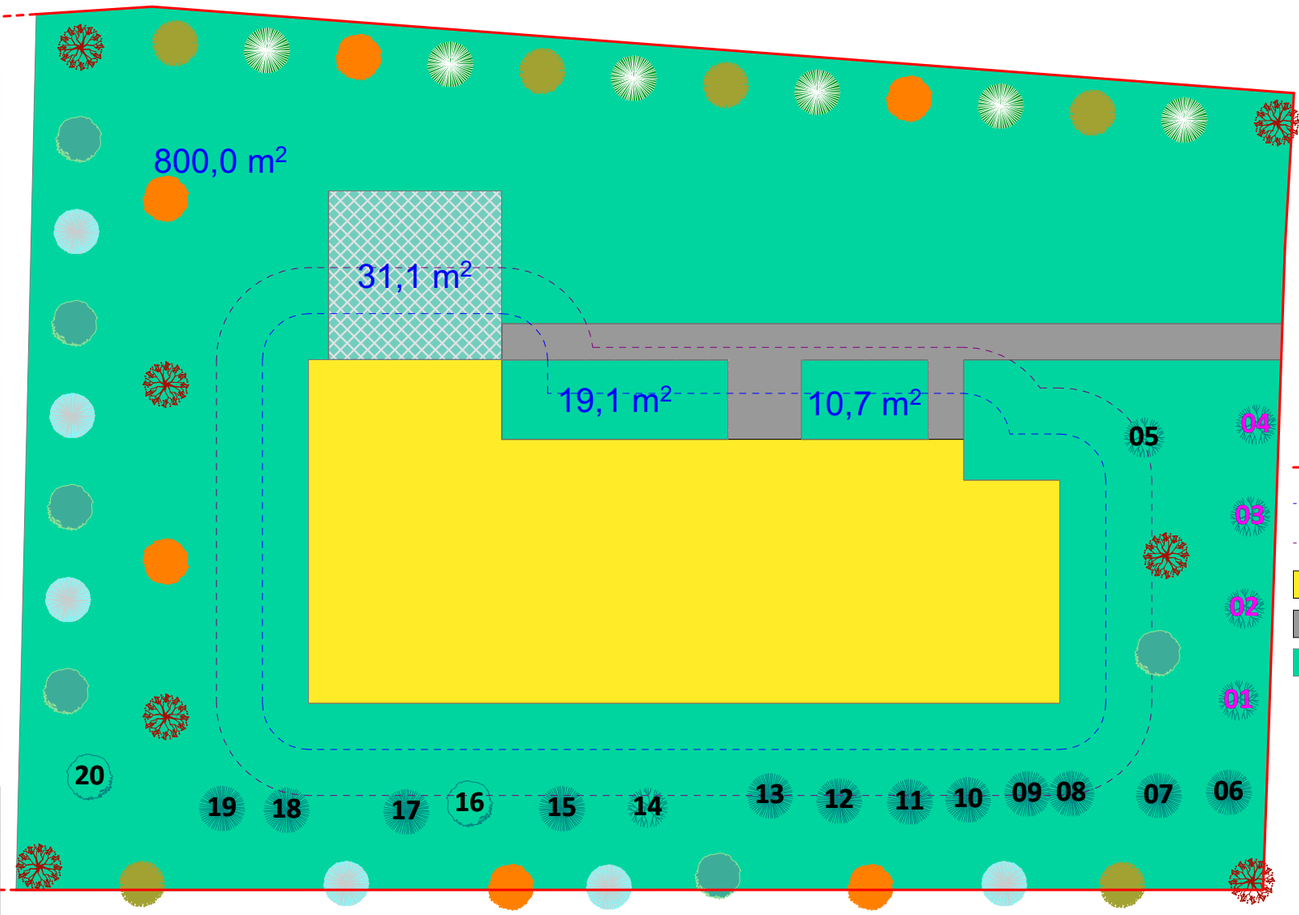

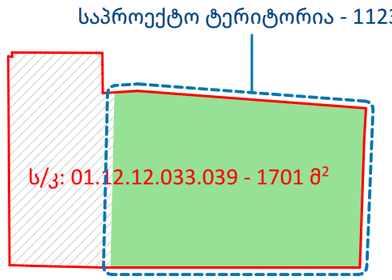

პირობითი აღნიშვნები

- საკადასტრო საზღვარი
- 1.5 მეტრიანი ბუფერული ზონა
- 3 მეტრიანი ბუფერული ზონა
- საპროექტო შენობის განთავსების არეალი
- საპროექტო გზები
- გამწვანებული ტერიტორია

ადგილზე შესანარჩუნებელი მცენარეები - 16

ცხრილი №3

№	მცენარის დასახელება	დიამეტრი (სმ) მიწიდან 10 სმ-ზე	რაოდენობა
ბუჩქები - 7			
6, 9, 12, 19	ბიოტა - ბუჩქი (Platycladus orientalis)	0-4	4
17		4-8	1
14	ბზა (Buxus sempervirens)	0-4	1
5	ჟასმინის გარდენია (Gardenia jasminoides)	0-4	1
დიდ ვარჯიანი სახეობები - 9			
7, 10	კვიპაროზი (Cupressus)	4-8	2
11, 15		12-16	2
8, 13, 18		36-40	3
16	მელალეუკა (Melaleuca)	0-4	1
20	თუთა (Morus sp.)	68-72	1

გადასარგავი მცენარეები - 4

ცხრილი №4

№	მცენარის დასახელება	დიამეტრი (სმ) მიწიდან 10 სმ-ზე	რაოდენობა
ბუჩქები - 4			
1, 3	აუკუბა (Aucuba japonica)	0-4	2
2	კამელია (Camellia)	0-4	1
4	მელალეუკა - ბუჩქი (Melaleuca)	0-4	1

დასარგავი მცენარეები - 37

ცხრილი №5

მცენარის დასახელება და პირობითი აღნიშვნა	რაოდენობა	ღეროს მინ. გარშემოწე-რილობა (სმ)	მინიმალური ასაკი (წ.)	მინიმალური სიმაღლე (მ)	მახასიათებლები	დასურათება
იტალიური ფიჭვი (Pinus pinea)	6	18	5	3.5	გვალვაგამძლე სწრაფად მზარდი	
ვერცხლისფერი ნაძვი (Picea pungens)	6	18	5	3.5	ჩრდილის და ტენის ამტანი ნელა მზარდი	
არყის ხე (Betula pendula)	6	18	5	3.5	გვალვაგამძლე სწრაფად მზარდი	

ცხრილი №3-ის გაგრძელება

მცენარის დასახელება და პირობითი აღნიშვნა	რაოდენობა	ღეროს მინ. გარშემოწე-რილობა (სმ)	მინიმალური ასაკი (წ.)	მინიმალური სიმაღლე (მ)	მახასიათებლები	დასურათება
ქართული ნეკერჩხალი (Acer ibericum)	6	18	5	3.5	გვალვაგამძლე სწრაფად მზარდი	
იაპონური ნეკერჩხალი (Acer palmatum)	6	18	5	2.5	გვალვაგამძლე საშუალოდ მზარდი	
ირმის რქა (Lagerstroemia indica)	7	18	5	2.5	გვალვაგამძლე საშუალოდ მზარდი	

დასარგავი მცენარე უნდა იყოს სანერგეში გამოზრდილი, ჰქონდეს სწორი ფორმის მთავარი ღერო, არანაკლებ 70 სმ დიამეტრის და ყველა მხრიდან სიმეტრიულად განვითარებული ვარჯი, განტოტვა ეწყებოდეს ფესვის ყელიდან არანაკლებ 1.8 მ სიმაღლეზე.

შენიშვნები:

- არსებულ მცენარეთა მონაცემები აღებულია შპს "დემასო ვუდის" № 2409-791 საექსპერტო დასკვნიდან.
- გამოყენებულია დამკვეთის მიერ მოწოდებული არქიტექტურული და კარტოგრაფიული მასალა.
- გამწვანების პროექტში დამუშავებულია მიწის ნაკვეთის (ს/კ 01.12.12.033.039) მხოლოდ ნაწილი (1123 მ²).

დამკვეთი: შპს “ორიენტირი”

შემსრულებელი: შპს "დემასო ვუდ 1"

ზედხედი



აქსონომეტრიული ხედები









გამწვანების პროექტის საინფორმაციო დაფა

ტერიტორიის ფართობი: 1123 მ^2; საპროექტო გამწვანება: 861 მ^2 (კ-3 = 0.8); მცენარეებით ასათვისებელი მინიმალური ფართობი: 842.3 მ^2

ადგილზე შესანარჩუნებელი მცენარეები - 16

- 7 კვიპაროზი (Cupressus)
- 1 მელალეუკა (Melaleuca)
- 1 თუთა (Morus sp.)
- 5 ბიოტა - ბუჩქი (Platycladus orientalis)
- 6 ბზა (Buxus sempervirens)
- 7 ჟასმინის გარდენია (Gardenia jasminoides)

გადასარგავი მცენარეები - 4

- 2 აუკუბა (Aucuba japonica)
- 1 კამელია (Camellia)
- 1 მელალეუკა - ბუჩქი (Melaleuca)

დასარგავი მცენარეები

მცენარის დასახელება და პირობითი აღნიშვნა	რაოდენობა	ღეროს მინ. გარშემოწერილობა (სმ)	მინიმალური ასაკი (წ.)	მინიმალური სიმაღლე (მ)	მახასიათებლები
იტალიური ფიჭვი (Pinus pinea)	6	18	5	3.5	გვალვაგამძლე სწრაფად მზარდი
ვერცხლისფერი ნაძვი (Picea pungens)	6	18	5	3.5	გვალვაგამძლე სწრაფად მზარდი
არყის ხე (Betula pendula)	6	18	5	3.5	გვალვაგამძლე სწრაფად მზარდი
ქართული ნეკერჩხალი (Acer ibericum)	6	18	5	3.5	გვალვაგამძლე სწრაფად მზარდი
ირმის რქა (Lagerstroemia indica)	6	18	5	2.5	გვალვაგამძლე საშუალოდ მზარდი
იაპონური ნეკერჩხალი (Acer palmatum)	7	18	5	2.5	გვალვაგამძლე საშუალოდ მზარდი





საკადასტრო კოდი: 01.12.12.033.039
ნარგავების მოვლის ხანგძლივობა: დარგვიდან 3 წელი

ნარგავების მოვლა-პატრონობაზე პასუხისმგებელი:
შპს “ორიენტირი”

გამწვანების პროექტის შეთანხმების თარიღი - 2024 წ.
გამწვანების პროექტის დასრულების თარიღი - 2027 წ.

გამწვანების პროექტის ნებართვის გამცემი ორგანო:
ქალაქ თბილისის მუნიციპალიტეტის მერიის გარემოს დაცვის საქალაქო სამსახური

წერილის ნომერი: **18-01242813385**
თარიღი: **07/10/2024**

ადრესატი: ქალაქ თბილისის მუნიციპალიტეტის სსიპ ქალაქ თბილისის მუნიციპალიტეტის არქიტექტურის სამსახური
მისამართი: შარტავას 7

ზოგადი ინფორმაცია	
წერილის ნომერი:	N 60-01242712752
წერილის თარიღი:	27 სექტემბერი, 2024
განმცხადებელი:	რამაზი ხვედელიძე
განაცხადის N	AR11054353
მისამართი	ქ. თბილისი, ცოტნე დადიანის ქუჩა, N 26ბ
საგადასტრო კოდ(ებ)ი:	01.12.12.033.039
ფუნქციური დანიშნულება; კლასი:	კაფე, ბარი; II კლასი
ნომენკლატურა/მოთხოვნის შინაარსი:	მიწის ნაკვეთის სამშენებლოდ გამოყენების პირობების დადგენა
მიწის ნაკვეთის მესაკუთრე(ები)	შპს "ორიენტირი"
არსებული ფუნქციური ზონა(ები):	საცხოვრებელი ზონა გამწვანებული ტერიტორიები სარეკრეაციო ზონა 2 (რზ-2)
არსებული შეზღუდვები	--------
წარმოდგენილი დოკუმენტაცია	საექსპერტო დასკვნა ტოპო.გეგმა მწვანე ნარგავების დატანით ნუმერაციის მიხედვით ფოტოსურათები სპეციალური ზონალური შეთანხმება
დასკვნა: დადებითი	

საკითხის აღწერა

მოთხოვნილია მიწის ნაკვეთის სამშენებლოდ გამოყენების პირობების დადგენის ეტაპზე სამსახურის პოზიციის დაფიქსირება

სამართლებრივი დასაბუთება

სამსახურმა იხელმძღვანელა შემდეგი სამართლებრივი საფუძვლებით: საქართველოს ორგანული კანონის ,,ადგილობრივი თვითმმართველობის კოდექსის“ მე-16 მუხლის მე-2 ნაწილის ,,გ“

ქვეპუნქტი; საქართველოს ზოგადი ადმინისტრაციული კოდექსის მე-9 მუხლი; საქართველოს კანონის ,,საქართველოს სივრცის დაგეგმარების, არქიტექტურული და სამშენებლო საქმიანობის კოდექსის“ 109-ე მუხლის მე-2 ნაწილი; საქართველოს მთავრობის 2019 წლის 31 მაისის დადგენილებით №255 დამტკიცებული „მშენებლობის ნებართვის გაცემისა და შენობა-ნაგებობის ექსპლუატაციაში მიღების წესისა და პირობების შესახებ“ (შემდგომში მოხსენებული, როგორც ,,დადგენილება“) მე-3 მუხლის მე-2 პუნქტის „ო“ ქვეპუნქტი; დადგენილების მე-8 მუხლის მე-2 პუნქტის ,,ბ.ზ“ ქვეპუნქტი; დადგენილების მე-9 მუხლის პირველი პუნქტის „ი“, „გ“ ქვეპუნქტები; ქალაქ თბილისის მუნიციპალიტეტის საკრებულოს 2018 წლის 16 იანვრის დადგენილებით №10-11 დამტკიცებული ,,ქალაქ თბილისის მუნიციპალიტეტის მერიის გარემოს დაცვის საქალაქო სამსახურის დებულების“ მე-5 მუხლის მე-3 პუნქტის ,,ბ“ ქვეპუნქტი; ქალაქ თბილისის მუნიციპალიტეტის საკრებულოს 2022 წლის 11 ივნისის დადგენილებით N11-58 დამტკიცებული ,,ქ. თბილისის მუნიციპალიტეტის ტერიტორიაზე მწვანე ნარგავების დაცვის, მოვლისა და აღდგენის წესის დამტკიცების შესახებ“ (შემდგომში - ,,N11-58 დადგენილება“) დანართი N1, მე-3, მე-4, მე-5 მუხლები; ქ. თბილისის მუნიციპალიტეტის მთავრობის 2018 წლის 8 თებერვლის N05.14.147 განკარგულებით დამტკიცებული პრიორიტეტული ხეების სია.

სამსახურის პოზიცია

წარმოდგენილი საექსპერტო დასკვნის გათვალისწინებით, ვინაიდან მცენარეების გადარგვას ენიჭება უპირატესობა მოჭრასთან მიმართებით, რაც უზრუნველყოფს ტერიტორიაზე არსებული ეკოლოგიური წონასწორობის შენარჩუნებას, ასევე, მცენარეების გადარგვის შესაძლებლობა და გადარგვის შემდგომ გახარების ალბათობა დადასტურებულია ექსპერტის მიერ, შესაბამისად, **სამსახური თანახმაა**, მშენებლობის მიზნით, გასცეს საპროექტო კონტურში განთავსებული **5 ძირი მწვანე ნარგავის (აუკუბა - #1, #3 (D=0-4სმ); კამელია - #2, D=0-4სმ; მელალეუკა (ბუჩქი) - #4, D=0-4სმ; ჟასმინის გარდენია - #5, D=0-4სმ)** ***იმავე ტერიტორიაზე გადარგვის ნებართვა მას შემდეგ, რაც დაინტერესებული პირი გარემოს დაცვის საქალაქო სამსახურში წარმოადგენს მშენებლობის ნებართვას, გადარგვის საბოლოო ნებართვის მისაღებად.***

პროექტის შეთანხმების ეტაპზე გასათვალისწინებელი წინაპირობები

დადგენილების მე-13 მუხლის პირველი პუნქტის „ო“ ქვეპუნქტის საფუძველზე, II, III და IV კლასის შენობა-ნაგებობის არქიტექტურული პროექტის შეთანხმების ეტაპზე, სსიპ ქალაქ თბილისის მუნიციპალიტეტის არქიტექტურის სამსახურს უნდა წარედგინოს ტერიტორიაზე კ-3 კოეფიციენტის ათვისების გამწვანების პროექტი, რომელიც სხვა მონაცემებთან ერთად აუცილებლად უნდა მოიცავდეს ამ დადგენილების მე-19 მუხლის მე-5 პუნქტის „ა“, „გ“, „დ“, „ე“ და „ვ“ ქვეპუნქტებით გათვალისწინებულ ინფორმაციას, აგრეთვე „ზ“ ქვეპუნქტით განსაზღვრულ, ფოტომონტაჟის სახით ვიზუალურად გამოსახულ გამწვანების პროექტს **(გარდა ინდივიდუალური საცხოვრებელი სახლების, ასევე იმ შენობა/ნაგებობების არქიტექტურული პროექტებისა, რომელთა შეთანხმება მოთხოვნილია მიწის ნაკვეთის იმ ფუნქციურ ზონაში, რომელშიც კ-3 კოეფიციენტი არ არის განსაზღვრული ან ხდება შენობა/ნაგებობის რეკონსტრუქცია)**.

გარდა ზემო აღნიშნულისა, გამწვანების პროექტში განმცხადებელმა უნდა გაითვალისწინოს შემდეგი გარემოებები: შერეული, მაღალპროდუქტიული კორომების ჩამოყალიბება ქალაქის ეკოლოგიური მდგომარეობის გაუმჯობესების სავალდებულო წინაპირობაა; სამსახურს მიზანშეწონილად მიაჩნია პროექტის შეთანხმების ეტაპზე, გამწვანების პროექტის ფარგლებში, ერთი სახეობის მწვანე ნარგავების ნაცვლად, ტერიტორია გამწვანდეს შერეული ტიპის, როგორც წიწვოვანი ისე ფოთლოვანი ნარგავებით.

სამსახური უპირატესობას ანიჭებს მაღალპროდუქტიული კორომების შექმნისა და ეკოლოგიური მდგომარეობის გაუმჯობესების მიზნით, დიდი ვარჯის მქონე ხეების დარგვას ბუჩქებთან და ყვავილებთან მიმართებით **(გარდა, ვერხვისა და ხილ-კენკროვანი მცენარეებისა).**

აქვე დავძენთ, რომ განმცხადებელმა გამწვანების პროექტში უნდა გაითვალისწინოს არსებული და გადასარგავი ნარგავები.

ტერიტორიაზე გასაშენებელ მწვანე ნარგავებს უნდა ჰქონდეს შემდეგი მახასიათებლები:

ხის ნერგი გამოზრდილი უნდა იყოს სანერგეში, სწორი ფორმის მქონე მთავარი ღეროთი. მარადმწვანე ხეები (როგორც წიწვოვანი ასევე, ფოთლოვანი) დაფესვიანებული შესაბამისი ზომის კონტეინერში არანაკლებ 65 ლიტრი (CLT).

წიწვოვანი ნარგავების დარგვის შემთხვევაში (გარდა იტალიური ფიჭვისა, მასზე ვრცელდება ფოთლოვანი ხეების პარამეტრები), ნერგის სიმაღლე არანაკლებ 3 მ.; მთავარი

ღერო უნდა იყოს სწორი ფორმის; ღეროს გარშემოწერილობა CIRC არანაკლებ 0,16 მ., ფესვის ყელიდან 0,1 მ. სიმაღლეზე; ვარჯის დიამეტრი არანაკლებ 0,7 მ.; ვარჯი უნდა იყოს ყველა მხრიდან სიმეტრიულად განვითარებული; ქოთანში დაფესვიანებული; მისი განტოტვა უნდა იწყებოდეს ფესვის ყელიდან არაუმეტეს 0,25 მ. სიმაღლეზე.

ფოთლოვანი ნარგავების დარგვის შემთხვევაში, ნერგის სიმაღლე 3.5 მ.; მთავარი ღერო უნდა იყოს სწორი ფორმის; ღეროს გარშემოწერილობა CIRC არანაკლებ 0,18 მ. ფესვის ყელიდან 1 მ. სიმაღლეზე; ვარჯის დიამეტრი არანაკლებ 0,7 მ.; მისი განტოტვა უნდა იწყებოდეს მცენარის ფესვის ყელიდან არანაკლებ 1,8 მ. სიმაღლეზე; ვარჯი უნდა იყოს ყველა მხრიდან სიმეტრიულად განვითარებული.

დასარგავი მცენარის სახეობა უნდა შეირჩეს პრიორიტეტული ხეების სიიდან.

აქვე, გაცნობებთ, იმ შემთხვევაში თუ საპროექტო ტერიტორიაზე ან მის მიმდებარედ ფიქსირდება საზოგრივი ნაგებობები, ასევე, თუ საპროექტო წინადადება ითვალისწინებს მათ გაყვანას, საჭიროა თითოეული საინჟინრო კომუნიკაცია დატანილი იქნას გამწვანების დეტალურ პროექტზე და გეგმარების პროცესში გათვალისწინებული იქნას დადგენილი შეზღუდვის არეალები, რომლის დაცვითაც მოეწყობა შემდგომში გასამწვანებელი სივრცეები და დაირგვება მწვანე ნარგავები.

გასათვალისწინებელი წინაპირობა

წინამდებარე დოკუმენტი ადმინისტრაციული დაპირებაა. მწვანე ნარგავების მოჭრის ანდა გადარგვის ნებართვის მისაღებად დაინტერესებულმა პირმა უნდა დააკმაყოფილოს ზემოაღნიშნული მოთხოვნები.

პატივისცემით,

პაატა ტოგონიძე

პირველადი სტრუქტურული ერთეულის ხელმძღვანელი - საქალაქო სამსახურის უფროსი

გამოყენებულია კვალიფიციური ელექტრონული ხელმოწერა/ ელექტრონული შტამპი

ქ. თბილისი, ცოტნე დადიანის ქ. №26ბ - 1701კვ.მ.

არასასოფლო სამეურნეო დანიშნულების მიწის ნაკვეთის ს/კ 01.12.12.033.039

ტოპოგრაფიული გეგმა

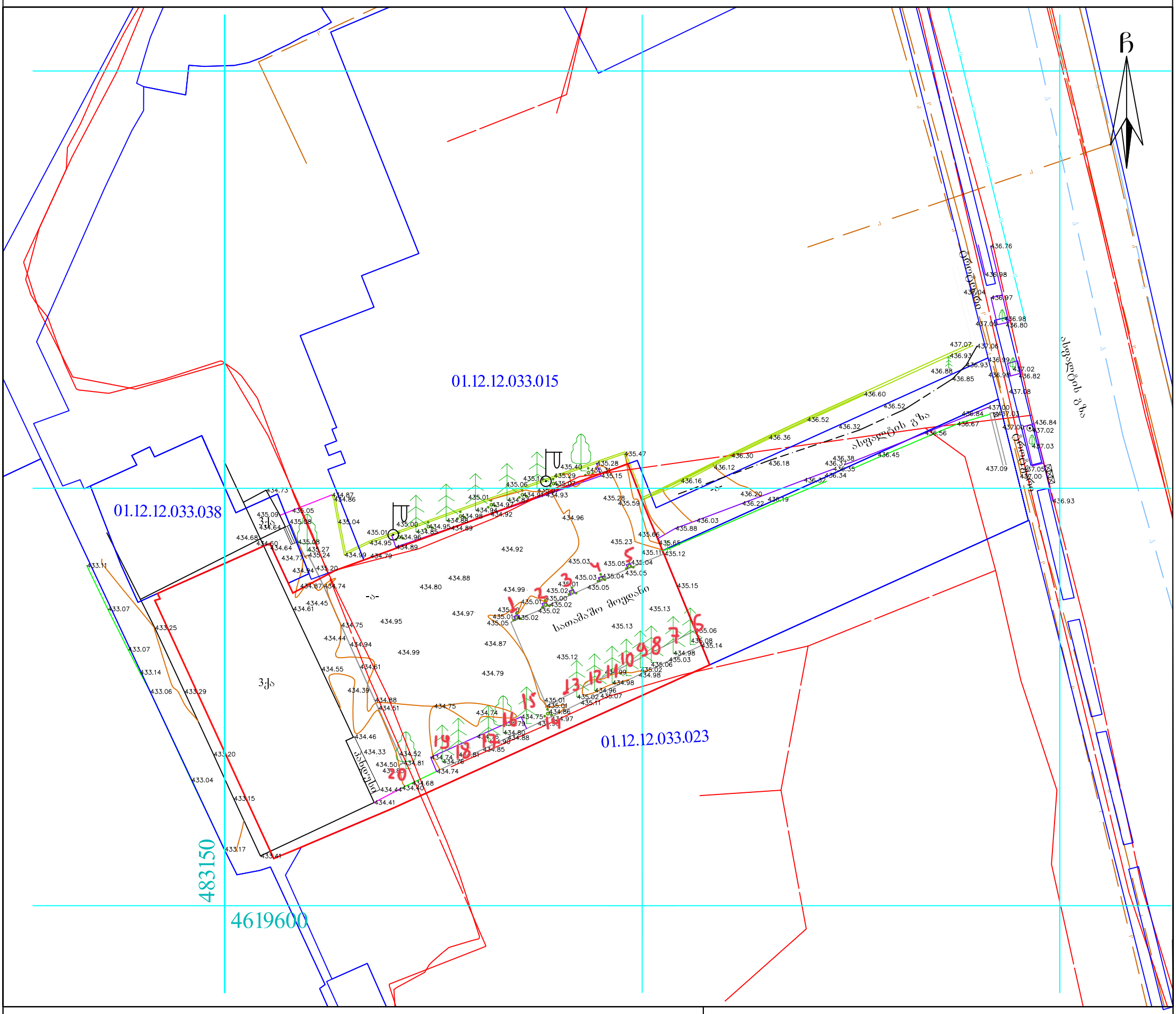

პირობითი აღნიშვნები

WGS 1984-ის კოორდინატთა სისტემის UTM პროექცია

ძს	საცხ. შენობა	ბორდიული	ჭიშკარი
ძა	არასაცხ. შენობა	ხის ღობე	ბეტონი
	ფარდული	ღობე	წყალგაყვანილობა
	მშენებარე შენობა	ქვის კედელი	GAS გაზი
	სატრანსფორ. ჯიხური	კედელი	კ კანალიზაცია
	ხეები	ფლატე	სან სანიაღვრე
	გარე განათება	რკინიგზა	კბ კავშირგაბმულობა
		სამეთვალყურეო ჭები	ელ. ქსელები
			თბ გათბობა
			სერვიტუტი
			ბუჭქნარი
			გაზონი

შენიშვნა:1) ნაკვეთის საზღვარი (თუ იგი არის ნახაზზე) მითითებულია დამკვეთის მიერ

2) მიწის სამუშაოების შესრულებისას შეატყობინეთ კომუნიკაციის წარმომადგენლებს

შპს „იმედი – R“

საქართველო, თბილისი, შარტავას ქუჩა 14ა ტელ.: 551 11 14 12

დირექტორი:		რ. ხვედელიძე
აზომა:		რ. ხვედელიძე
დახაზა:		მ. ხვედელიძე
დამკვეთი:		შპს "ორიენტირი"
მაშტაბი: 1:500		17.07.2024 წ.

დოკ. №: 2409-791 ▪ თარიღი: 19.09.2024

საექსპერტო დასკვნა
მწვანე ნარგავების ხარისხობრივი შეფასება

DEMASO WOOD 1

მისამართი: ***ქ. თბილისი, ცოტნე დადიანის ქუჩა, N26ბ*** ▪ *ს/კ:* ***01.12.12.033.039***
მესაკუთრე: ***შპს "ორიენტირი"*** ▪ *ფართობი:* ***1701 მ²*** ▪ *შეფასებულ მცენარეთა რაოდენობა:* ***20***

დასკვნა

ქვემოთ, პუნქტებად მოცემულია 2024 წლის 18 სექტემბერს, ქ. თბილისში, ცოტნე დადიანის ქუჩის N26ბ მისამართზე, შპს "ორიენტირის" საკუთრებაში არსებულ, ს/კ 01.12.12.033.039 მიწის ნაკვეთზე, 20 მერქნიანი მცენარის ხარისხობრივი შეფასების შემაჯამებელი მონაცემები.

1. რაოდენობები სახეობათა ჯგუფებისა და მცენარეთა მდგომარეობის მიხედვით. შეფასებული 20 მერქნიანი მცენარიდან ყველა არის ჯანსაღი. მათ შორის არის:

- 11 ბუჩქოვან სახეობათა წარმომადგენელი (ყველა ჯანსაღი) - 2 იაპონური აუკუბა NN 1, 3; 1 ჩვეულებრივი ბზა N 14; 1 კამელია N 2; 1 ჟასმინის გარდენია N 5; 5 ბიოტა - ბუჩქი NN 6, 9, 12, 17, 19; 1 მელალეუკა - ბუჩქი N 4
- 2 დაბალი ღირებულების ფოთლოვანი (ყველა ჯანსაღი) - 1 მელალეუკა - ხე N 16; 1 თუთა N 20
- 7 დაბალი ღირებულების წიწვოვანი (ყველა ჯანსაღი) - 7 კვიპაროზი NN 7, 8, 10, 11, 13, 15, 18

2. გადარგვადი მცენარეები. გადარგვის შესაძლებლობის განსაზღვრისას, მხედველობაში მიიღება შემდეგი პირობები: მცენარე უნდა იყოს ჯანსაღი და კარგად განვითარებული, არ იყოს წვერხმელი, არ გააჩნდეს გულის სიდამპლე ან დაავადება, ვარჯში ხმელი ტოტების რაოდენობა არ აღემატებოდეს 15 %-ს, არ იყოს გადაბერებული/ამორტიზებული. თუ ასეთი ხეების გადარგვა მოხდება წლის არასავეგეტაციო პერიოდში, გადარგვისა და შემდგომი მოვლის სათანადო მეთოდოლოგიის მკაცრი დაცვით და თუ ადგილი არ ექნება მათზე ძლიერ მექანიკურ ან ხელოვნურ ფიზიკურ-ქიმიურ ზემოქმედებას, მაშინ მათი გადარგვის შემდგომი გახარების ალბათობა იქნება ფაქტიურად ისეთივე, როგორიც იქნებოდა მათი ადგილზე შენარჩუნების შემთხვევაში.

შეფასების შედეგად დადგინდა, რომ, ზემოთ აღნიშნული კრიტერიუმებით, საჭიროების შემთხვევაში, სათანადო მეთოდიკის გამოყენებით, ნებისმიერი მცენარე შესაძლებელია დაექვემდებაროს გადარგვას. მათგან, **25 სმ-ზე მეტი დიამეტრის არის 4 ინდივიდი:**

- 1 თუთა (Morus) N 20
- 3 კვიპაროზი (Cupressus) NN 8, 13, 18

3. მცენარეთა მახასიათებლები მოცემულია შემდეგ ცხრილში:

№	მცენარის დასახელება	დიამეტრი (სმ) მიწიდან:		სიმაღლე (მ)	აღწერა
		10 სმ	1.3 მ		
1	აუკუბა (Aucuba japonica)	0-4		1.5	საღი/ გადარგვადი
2	კამელია (Camellia)	0-4		0.5	საღი/ გადარგვადი
3	აუკუბა (Aucuba japonica)	0-4		1.5	საღი/ გადარგვადი
4	მელალეუკა - ბუჩქი (Melaleuca)	0-4		1.5	საღი/ გადარგვადი
5	ჟასმინის გარდენია (Gardenia jasminoides)	0-4		1.5	საღი/ გადარგვადი
6	ბიოტა - ბუჩქი (Platycladus orientalis)	0-4		1.5	საღი/ გადარგვადი
7	კვიპაროზი (Cupressus)	7.0	5.7	3.5	საღი/ გადარგვადი
8	კვიპაროზი (Cupressus)	37	32	1.5	საღი/ გადარგვადი
9	ბიოტა - ბუჩქი (Platycladus orientalis)	0-4		1.5	საღი/ გადარგვადი
10	კვიპაროზი (Cupressus)	5.7	3.8	3.0	საღი/ გადარგვადი
11	კვიპაროზი (Cupressus)	13.4	11.1	7.5	საღი/ გადარგვადი
12	ბიოტა - ბუჩქი (Platycladus orientalis)	0-4		1.5	საღი/ გადარგვადი
13	კვიპაროზი (Cupressus)	40	35	15.5	საღი/ გადარგვადი
14	ბზა (Buxus sempervirens)	0-4		1.5	საღი/ გადარგვადი
15	კვიპაროზი (Cupressus)	12.1	8.0	5.5	საღი/ გადარგვადი
16	მელალეუკა - ხე (Melaleuca)	0-4		1.5	საღი/ გადარგვადი
17	ბიოტა - ბუჩქი (Platycladus orientalis)	6.4	3.8	2.5	საღი/ გადარგვადი
18	კვიპაროზი (Cupressus)	39	35	15.5	საღი/ გადარგვადი
19	ბიოტა - ბუჩქი (Platycladus orientalis)	0-4		1.5	საღი/ გადარგვადი
20	თუთა (Morus)	70	64	10.5	საღი/ ფორმირებული/ გადარგვადი

დოკუმენტს დანართად ახლავს ფოტოსურათები.

ექსპერტი: _____ ლევან გოშაძე (01008013049)

შემსრულებელი:
შპს დემასო ვუდ 1 (400331716)
დირექტორი: ***ემზარ შარია***
info@demaso.ge
(+995) 593 18 18 70

შპს "დემასო ვუდ 1" * DEMASO WOOD 1 LTD * 400331716



№1



№2



№3



№4



№5



№6



№7



№8



№9



№10



№11



№12



№13



№14



№15



№16



№17



№18



№19



№20