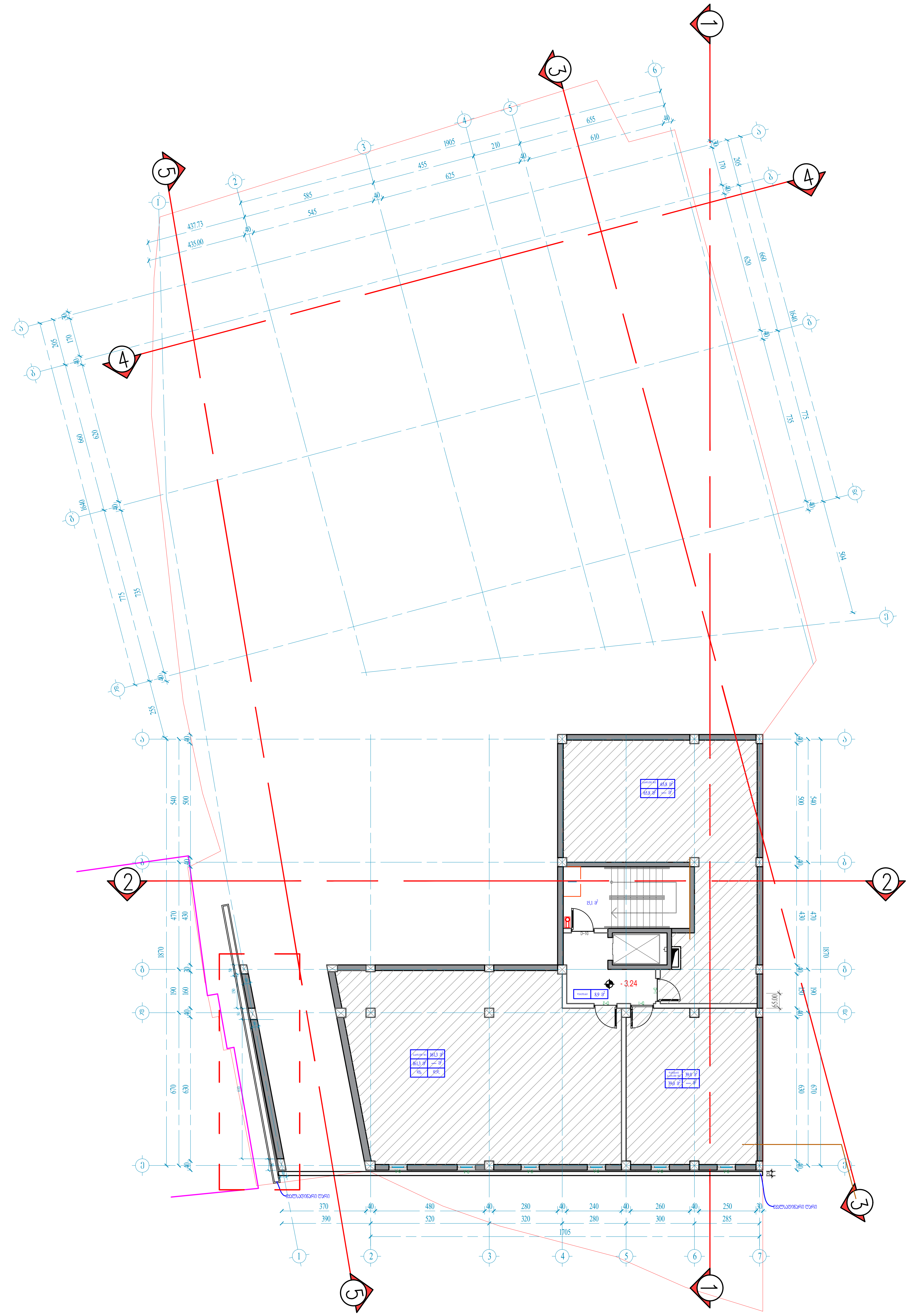

ფორმატი A-2	დაკვეთა №	dwg. ფაილის სახელი gegmebi . dwg

პირობითი ნიშნები:

- (n) – ექსპლიკაციის ნუმერაცია
- – არქიტექტურული ნიშნული
- – კედლები
- – კოლონები
- – ღერძის ხაზი

ექსპლიკაცია

შენიშვნები:

ნახაზზე ზომები მოცემულია სანტიმეტრებში.

ნახაზის ყველა ცვლილება მშენებლობისას შეთანხმებული უნდა იყოს პროექტის ავტორთან.

ტექნიკური მაჩვენებლები

დამკვეთი: ააარტ დეველოპმენტი

მისამართი: ვეძათხევის №20

პროექტის სახელწოდება: ეზო

თანამდებობა	გვარი	ხელმოწერა	თარიღი
დირექტორი			
არქიტექტორი	დიმიტრი ელიკაშვილი	[signature]	
შემსრულებელი	გურამ ციმაკურიძე	[signature]	
პრ. კონსტრუქტორი			
დაამუშავა			
შეამოწმა			

მასშტაბი	1:150
თარიღი	
layout	

მისამართი: ვეძათხევის №20

ნახაზი: ბლოკი I - 3,24 ნიშნული

სტადია	ფურცელი	ფურცლები
მ. პ.		

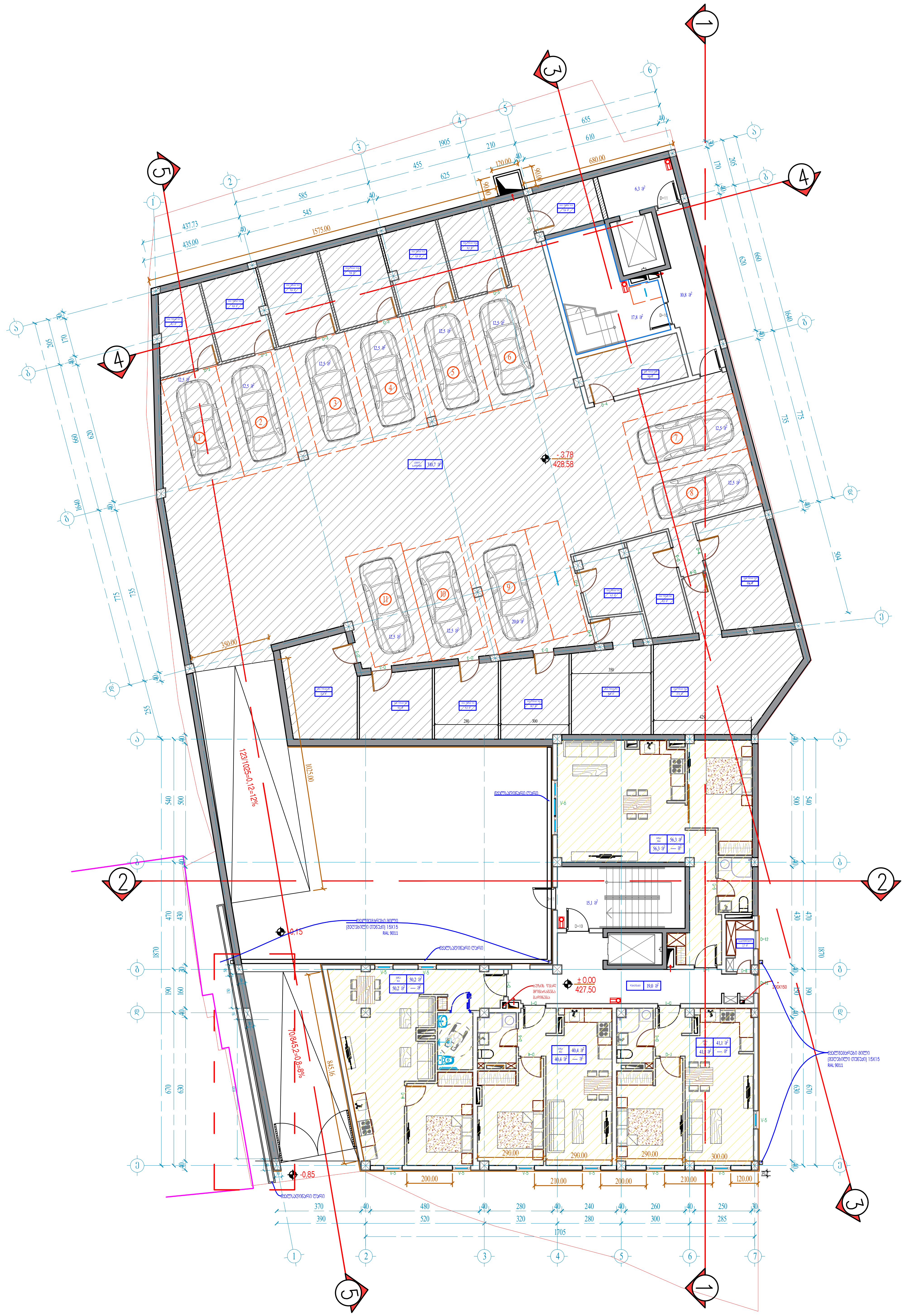

ფორმატი A-2	დაკვეთა №	dwg. ფაილის სახელი gegmebi . dwg

პირობითი ნიშნები:

- (n) – ექსპლიკაციის ნუმერაცია
- – არქიტექტურული ნიშნული
- – კედლები
- – კოლონები
- – ღერძის ხაზი

ექსპლიკაცია

შენიშვნები:

ნახაზზე ზომები მოცემულია სანტიმეტრებში.

ნახაზის ყველა ცვლილება მშენებლობისას შეთანხმებული უნდა იყოს პროექტის ავტორთან.

ტექნიკური მაჩვენებლები

დამკვეთი: აპარტ დეველოპმენტი

მისამართი: ვექათხევის №20

პროექტის სახელწოდება: ეზო

თანამდებობა	გვარი	ხელმოწერა	თარიღი
დირექტორი			
არქიტექტორი	დიმიტრი ელიკაშვილი	[signature]	
შემსრულებელი	ზურაბ ციმაკურიძე	[signature]	
პრ. კონსტრუქტორი			
დამუშავა			
შემოწმა			

	მასშტაბი	1:150
	თარიღი	
	layout	

მისამართი: ვექათხევის №20

ნახაზი: ბლოკი I - 0,00 ნიშნული; ბლოკი II - -3,78 ნიშნული

სტადია	ფურცელი	ფურცლები
მ. პ.		

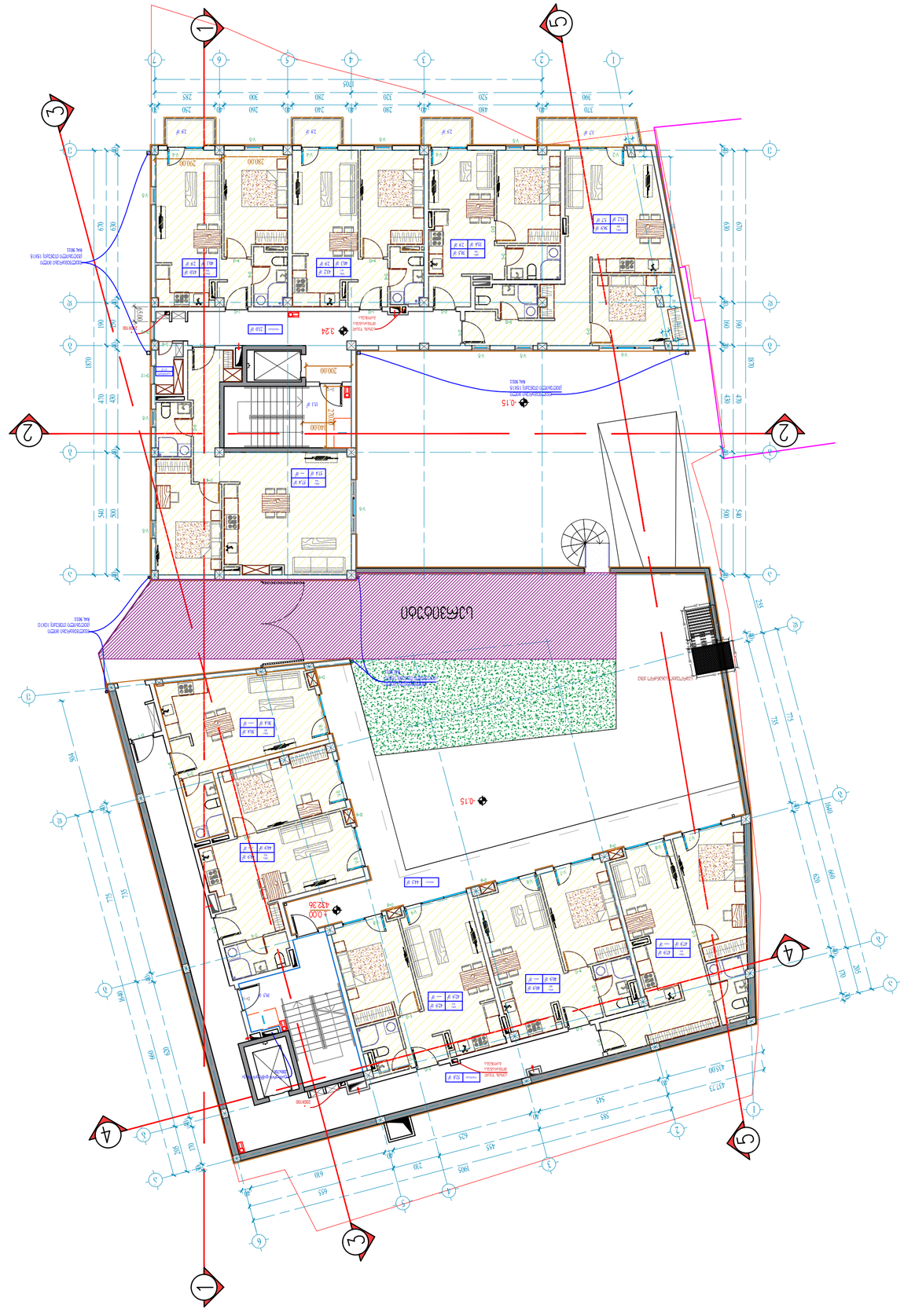
ტერასა
ტერასა
ტერასა

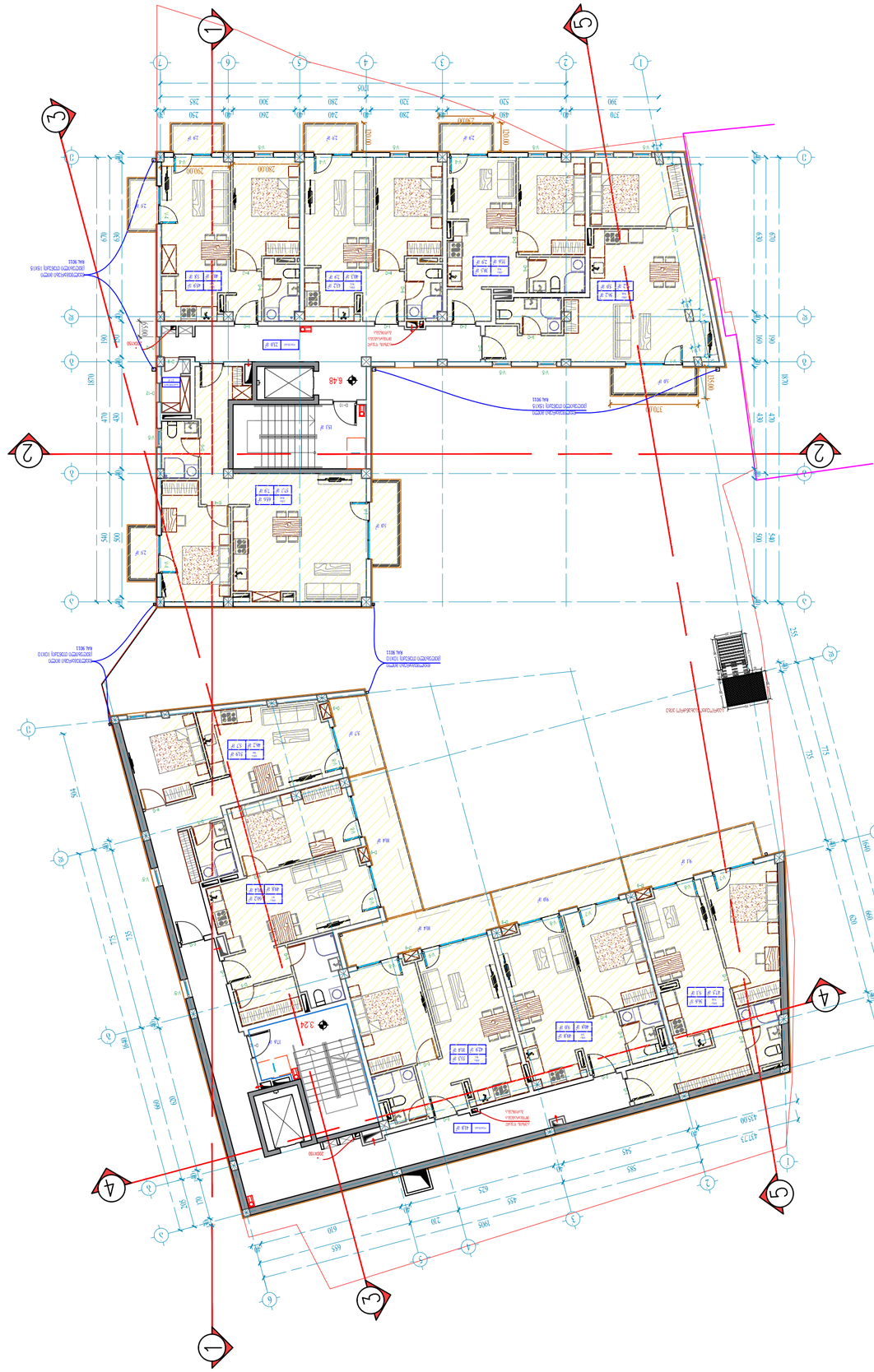

ГИП		
Н. контр.		

Разработал		
Проверил		
Н. контр.		

Стадия	Лист	Листов

Многоквартирный жилой дом № 20
Блок 1 - 6-й, 6-й подъезд
Блок 2 - 1-й, 2-й подъезд

Изм.	Кол.уч.	№ док.	Подп.	Дата

Архитектурные решения

Стадия	Лист	Листов
Р		

ООО "Специализированный застройщик "Ленинградская область"

Условные обозначения:

- Граница земельного участка, выделенного для строительства
- Граница земельного участка, выделенного для строительства (проектируемого)
- Граница земельного участка, выделенного для строительства (существующего)
- Граница земельного участка, выделенного для строительства (существующего, снятого с кадастрового учета)
- Граница земельного участка, выделенного для строительства (существующего, снятого с кадастрового учета, проектируемого)
- Граница земельного участка, выделенного для строительства (существующего, снятого с кадастрового учета, проектируемого, снятого с кадастрового учета)
- Граница земельного участка, выделенного для строительства (существующего, снятого с кадастрового учета, проектируемого, снятого с кадастрового учета, существующего)
- Граница земельного участка, выделенного для строительства (существующего, снятого с кадастрового учета, проектируемого, снятого с кадастрового учета, существующего, снятого с кадастрового учета)
- Граница земельного участка, выделенного для строительства (существующего, снятого с кадастрового учета, проектируемого, снятого с кадастрового учета, существующего, снятого с кадастрового учета, проектируемого)
- Граница земельного участка, выделенного для строительства (существующего, снятого с кадастрового учета, проектируемого, снятого с кадастрового учета, существующего, снятого с кадастрового учета, проектируемого, снятого с кадастрового учета)
- Граница земельного участка, выделенного для строительства (существующего, снятого с кадастрового учета, проектируемого, снятого с кадастрового учета, существующего, снятого с кадастрового учета, проектируемого, снятого с кадастрового учета, существующего)
- Граница земельного участка, выделенного для строительства (существующего, снятого с кадастрового учета, проектируемого, снятого с кадастрового учета, существующего, снятого с кадастрового учета, проектируемого, снятого с кадастрового учета, существующего, снятого с кадастрового учета)
- Граница земельного участка, выделенного для строительства (существующего, снятого с кадастрового учета, проектируемого, снятого с кадастрового учета, существующего, снятого с кадастрового учета, проектируемого, снятого с кадастрового учета, существующего, снятого с кадастрового учета, проектируемого)
- Граница земельного участка, выделенного для строительства (существующего, снятого с кадастрового учета, проектируемого, снятого с кадастрового учета, существующего, снятого с кадастрового учета, проектируемого, снятого с кадастрового учета, существующего, снятого с кадастрового учета, проектируемого, снятого с кадастрового учета)
- Граница земельного участка, выделенного для строительства (существующего, снятого с кадастрового учета, проектируемого, снятого с кадастрового учета, существующего, снятого с кадастрового учета, проектируемого, снятого с кадастрового учета, существующего, снятого с кадастрового учета, проектируемого, снятого с кадастрового учета, существующего)
- Граница земельного участка, выделенного для строительства (существующего, снятого с кадастрового учета, проектируемого, снятого с кадастрового учета, существующего, снятого с кадастрового учета, проектируемого, снятого с кадастрового учета, существующего, снятого с кадастрового учета, проектируемого, снятого с кадастрового учета, существующего, снятого с кадастрового учета)
- Граница земельного участка, выделенного для строительства (существующего, снятого с кадастрового учета, проектируемого, снятого с кадастрового учета, существующего, снятого с кадастрового учета, проектируемого, снятого с кадастрового учета, существующего, снятого с кадастрового учета, проектируемого, снятого с кадастрового учета, существующего, снятого с кадастрового учета, проектируемого)
- Граница земельного участка, выделенного для строительства (существующего, снятого с кадастрового учета, проектируемого, снятого с кадастрового учета, существующего, снятого с кадастрового учета, проектируемого, снятого с кадастрового учета, существующего, снятого с кадастрового учета, проектируемого, снятого с кадастрового учета, существующего, снятого с кадастрового учета, проектируемого, снятого с кадастрового учета)
- Граница земельного участка, выделенного для строительства (существующего, снятого с кадастрового учета, проектируемого, снятого с кадастрового учета, существующего, снятого с кадастрового учета, проектируемого, снятого с кадастрового учета, существующего, снятого с кадастрового учета, проектируемого, снятого с кадастрового учета, существующего, снятого с кадастрового учета, проектируемого, снятого с кадастрового учета, существующего

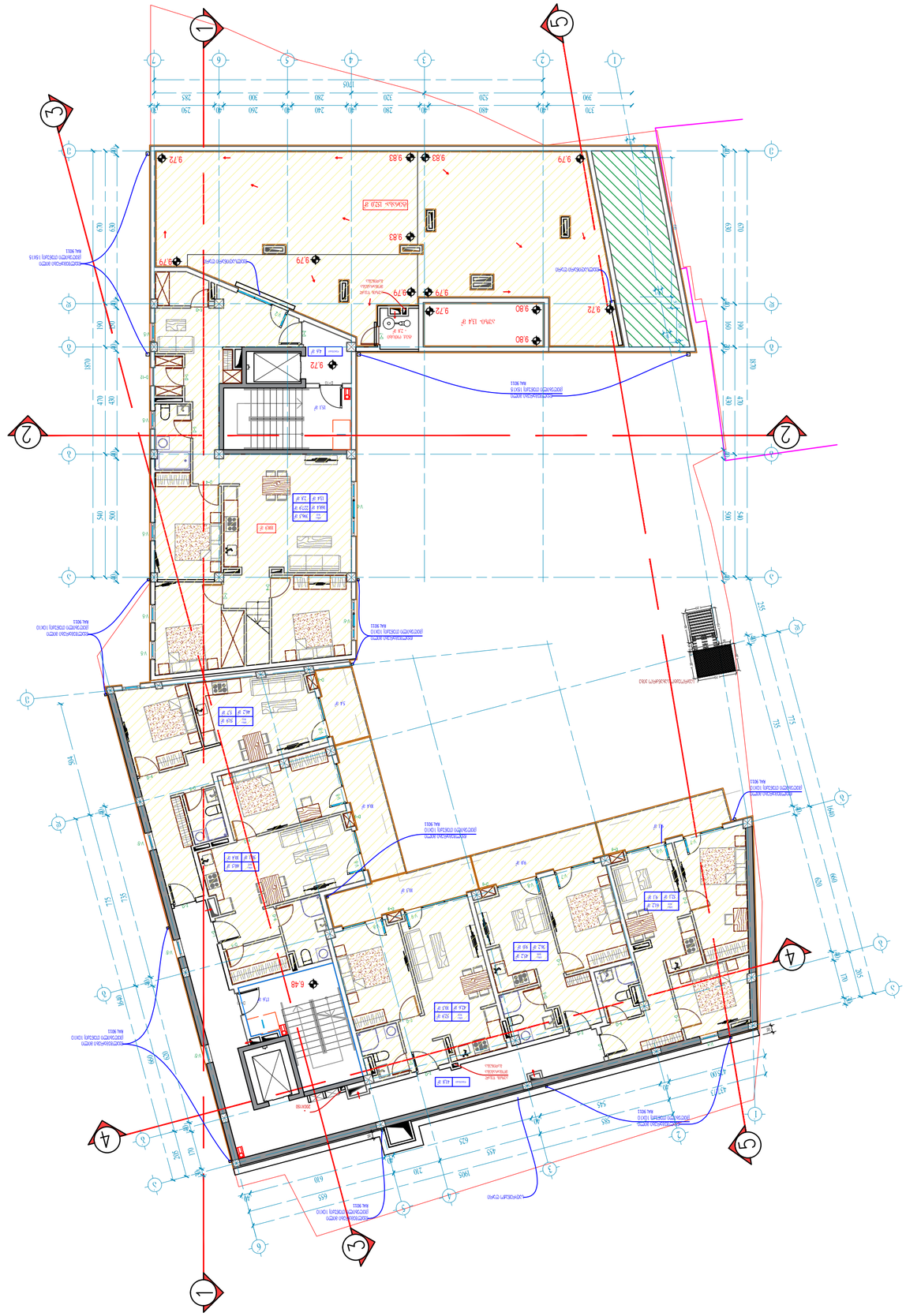

ГИПНабор		
Нач.отд		
Н.контр.		
ГАП		
Разраб.		
Изм.	Кол.уч.	Лист

Стадия	Лист
Р	1

Общество с ограниченной ответственностью "Специализированный застройщик "Новый город"
Многоквартирный жилой дом со встроенными помещениями общественного назначения и подземной автостоянкой
Раздел архитектурно-строительных решений
Блок-секция 1 - 9,72 кв.м Блок-секция II - 6,48 кв.м

Формат	А-2
Масштаб	1:150

Заказчик:

Общество с ограниченной ответственностью "Специализированный застройщик "Новый город"

Проектная организация:

Общество с ограниченной ответственностью "Специализированный застройщик "Новый город"

Объект капитального строительства:

Многоквартирный жилой дом со встроенными помещениями общественного назначения и подземной автостоянкой

Наименование чертежа:

Экспликация помещений

Согласовано		
Главный архитектор проекта		
Главный инженер проекта		
Начальник отдела		
Руководитель группы		
Разработал		

Взам.инв.№
Подпись и дата
Инв.№ подл.
Подпись и дата
Взам.инв.№

Изм.	Кол.уч.	Лист	№ док.	Подпись	Дата

Инв.№ подл. | Подпись и дата | Взам.инв.№ | Инв.№ дубл. | Подпись и дата

Копировал | Формат А2

Экспликация помещений

Наименование	Площадь, м²
1 этаж	
Тамбур	3,72
Тамбур	3,72
Коридор	10,03
Коридор	14,43
Коридор	4,43
Коридор	4,43
Коридор	4

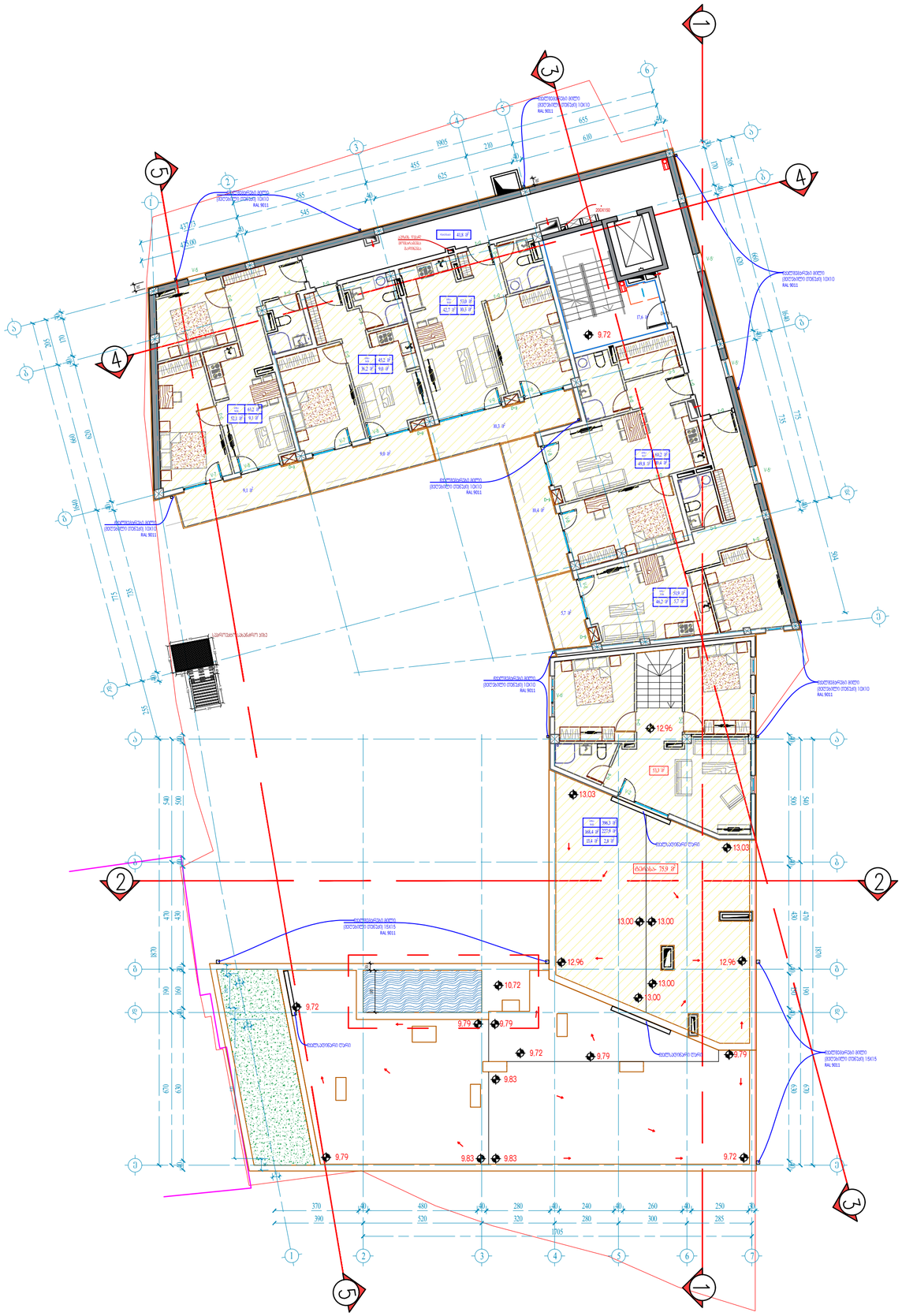

ფორმატი	A-2	დაკვეთა №	dwg. ფაილის სახელი: gegmebi . dwg

პირობითი ნიშნები:

n – შენობა-ნაგებობის ნომრობა

– არქიტექტურული ნიშნები

– კედლები

– კონტური

– წერტილის ხაზი

ექსპლიკაცია

შენიშვნები:

ნახაზზე ზომები მოცემულია სანტიმეტრებში.

ნახაზის ჭვრილა ცვლილება შენობის პროექტის ავტორთან შეთანხმებული უნდა იქნეს პროექტის ავტორთან

ტექნიკური მახვილებლები

დაკვეთი	აპარტ ლეჭელიანები
მისამართი	ვაჩნაძის №20
პროექტის სახელწოდება	ეზო

თანამდებობა	გვარი	ხელმოწერა	თარიღი
შემსრულებელი			
არქიტექტორი	ლეონარდ ლილუაშვილი		
შემოწმებული	ბურაკ ლიპარტიანი		
კონსტრუქტორი			
ხაზვრები			
შესწორება			

	მასშტაბი	1:150
	თარიღი	
	layout	
მისამართი: ვაჩნაძის №20	ნახაზი: პლოტი I - 12,96 ნიშნული პლოტი II - 9,72 ნიშნული	
სტადია	ფაილი	ფაილები
მ. პ.		

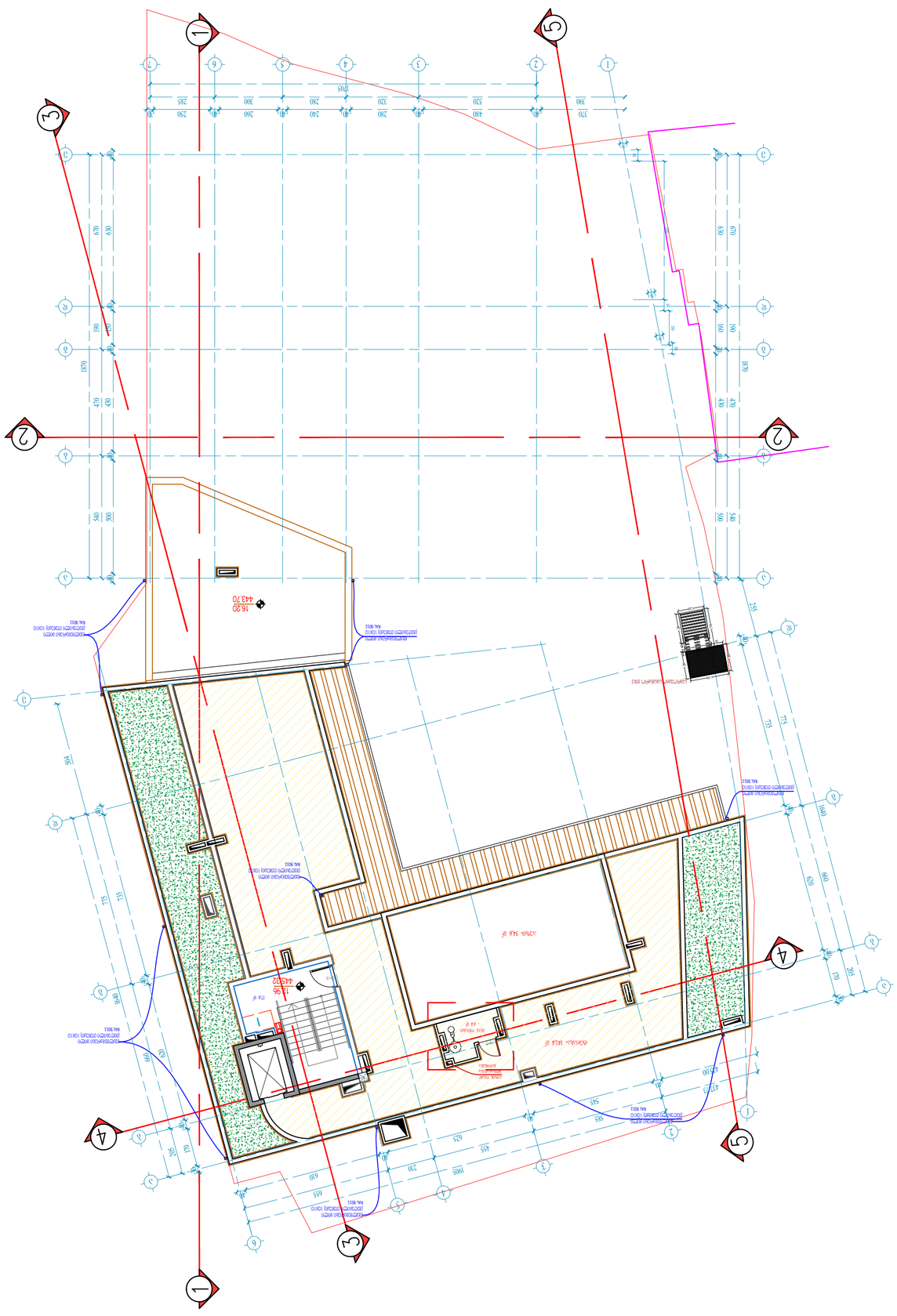
1
2
3
4
5
16.20
443.70
12.96
443.52
ASK 9021
ASK 9021
ASK 9021

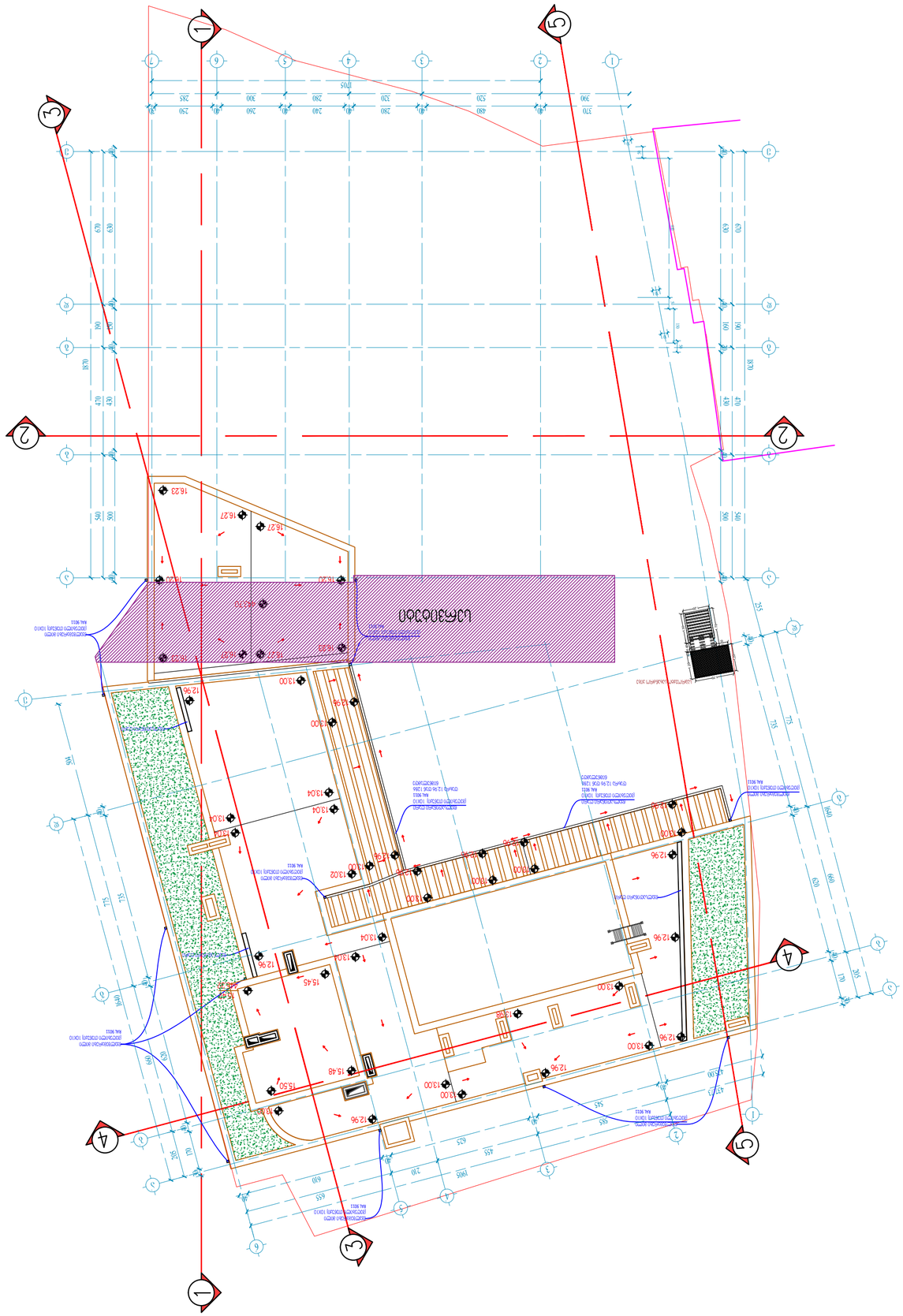
ОБЪЕМ ЗДАНИЯ
ОБЪЕМ ЗДАНИЯ
ОБЪЕМ ЗДАНИЯ

"ა" კორპუსის ფასადების განშლა მიწისპირა სართულის გაანგარიშებით

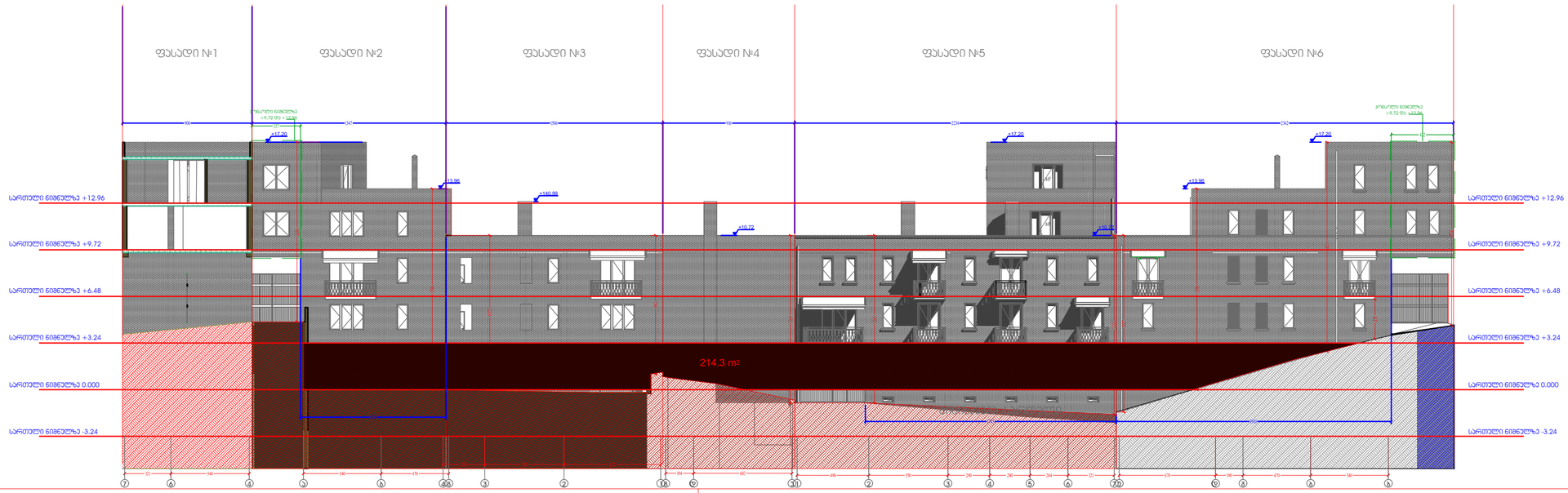

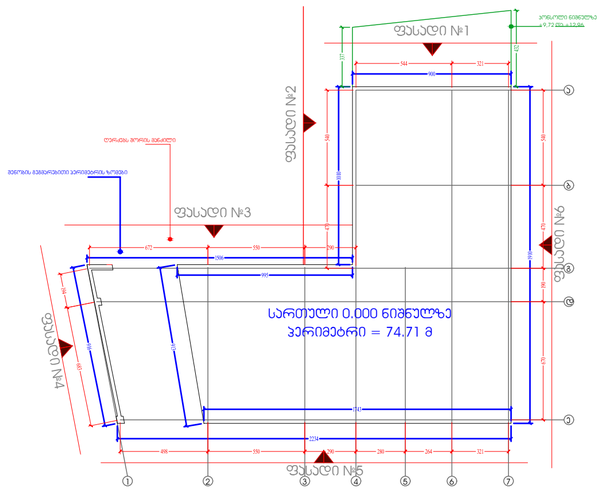

სართული ნიშნულზე 0.000
ფასადის გრუნტიდან ამოწევის ფართობი = 214.30კვ.მ - **S=214.30**

სართული ნიშნულზე 0.000
პერიმეტრი = 74.718მ - **P=74.71**
მიწისპირა სართულის საანგარიშო ფორმულა

S/P = <1.8

214.30/74.71 = 2.9

ფორმატი A-2 | დაკვეთა № | dwg. შაბლონის სახელი gegmebi . dwg

პირობითი ნიშნები:

n – ქმედებადობის ნებართვა
– არქიტექტურული ნიშნული
– კედლები
– კოლონები
– ღერძის ხაზი

ექსპლიკაცია

შენიშვნები:

ნახაზზე ზომები მოცემულია სანტიმეტრებში.

ნახაზის ცვლა ცვლილება მშენებლობისას შესათანხმებელი უნდა იქნეს პროექტის ავტორთან

ტექნიკური მახვილებლები

დაკვეთი	აპარტ ღველესტაციონარი
მისამართი	ვეძისთხევის №20
პროექტის სახელწოდება	ეზო

თანამდებობა	გვარი	ხელმოწერა	თარიღი
დირექტორი			
არქიტექტორი	ლევანი ლილაშვილი		
არქიტექტორი	ბუხა ლიპარიტი		
კონსტრუქტორი			
დაკვეთა			
შესწორება			

	მასშტაბი	
	თარიღი	
	layout	

მისამართი	ნახაზი
ვეძისთხევის №20	დანაოჭებები

სტადია	შემდეგი	შემდეგები
მ. ა.		

"ბ" კორპუსის ფასადების განშლა მიწისპირა სართულის გაანგარიშებით

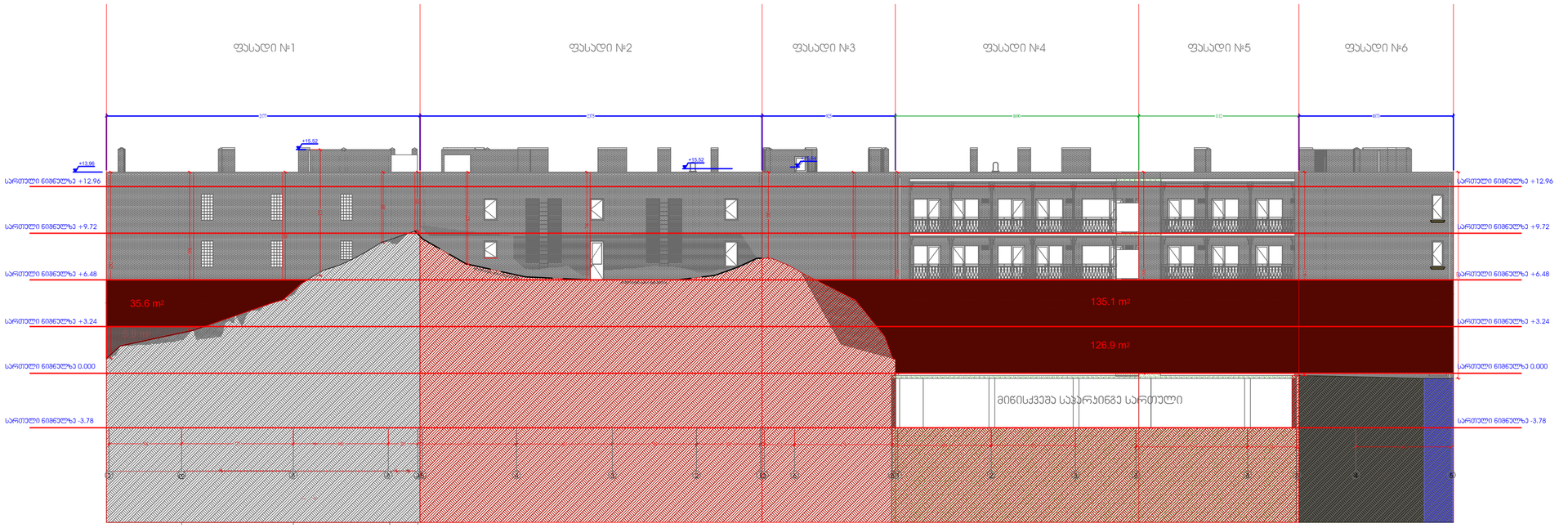

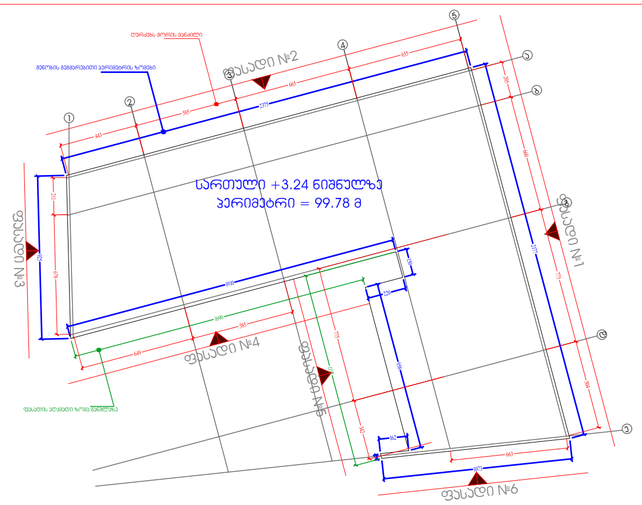

სართული ნიშნულზე +3.24

ფასადის გრუნტიდან ამოწევის ფართობი = 170.70კვ.მ - **S=170.70**

სართული ნიშნულზე +3.24

პერიმეტრი = 99.78მ - **P=99.78**

მიწისპირა სართულის საანგარიშო ფორმულა

S/P = <1.8

170.70/99.78 = 1.7

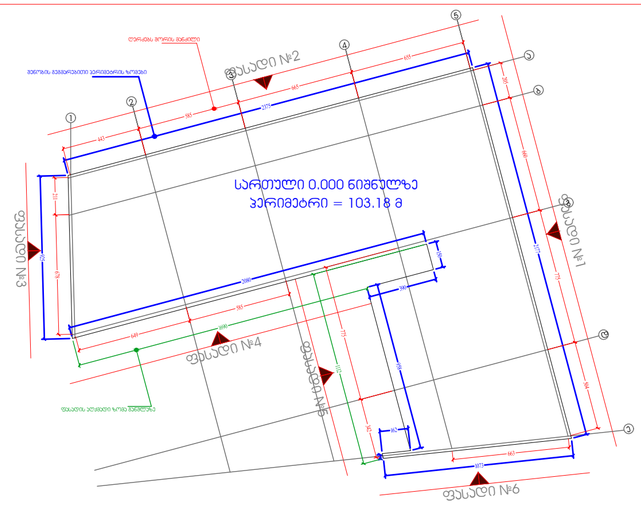

სართული ნიშნულზე 0.000

ფასადის გრუნტიდან ამოწევის ფართობი = 132.80კვ.მ - **S=132.80**

სართული ნიშნულზე 0.000

პერიმეტრი = 103.18მ - **P=103.18**

მიწისპირა სართულის საანგარიშო ფორმულა

S/P = <1.8

132.8/103.18 = 1.3

ფორმატი A-2 | დაკვეთა № | dwg. ფაილის სახელი gegmebi . dwg

პირობითი ნიშნები:

n – ქმსპლიკაციის ნომერაცია

– არქიტექტურული ნიშნული

– კედლები

– კოლონები

– ღერძის ხაზი

ექსპლიკაცია

შენიშვნები:

ნახაზზე ზომები მოცემულია სანტიმეტრებში.

ნახაზის ყველა ცვლილება შენიშვნალოგისას შეთანხმებული უნდა იქნეს პროექტის ავტორთან.

ტექნიკური მაჩვენებლები

დაკვეთა	აპარტ დეველოპმენტი
მისამართი	ვეძისთხევის №20
პროექტის სახელწოდება	ეზო

თანამდებობა	გვარი	ხელმოწერა	თარიღი
მთავარი			
არქიტექტორი	ლიდიკო ლილაშვილი		
არქიტექტორი	ბარამ ონიანორიძე		
კონსტრუქტორი			
ინჟინერი			
შემოწმება			

	მასშტაბი	
	თარიღი	
	layout	
მისამართი: ვეძისთხევის №20	ნახაზი: დანათვალი	
სტადია	ფურცელი	ფურცლები
მ. ა.		





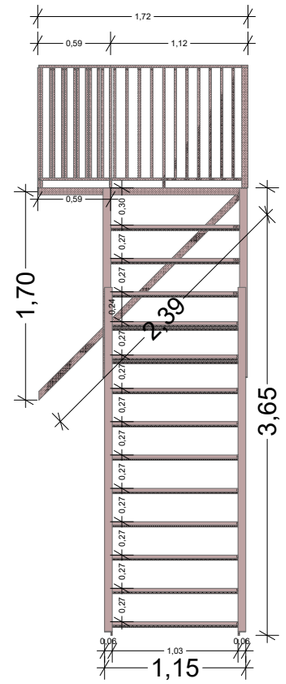

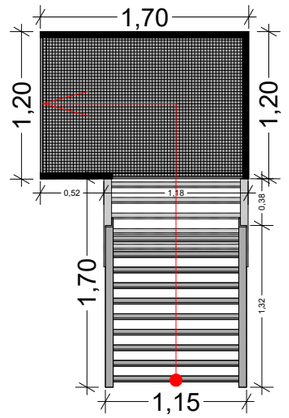

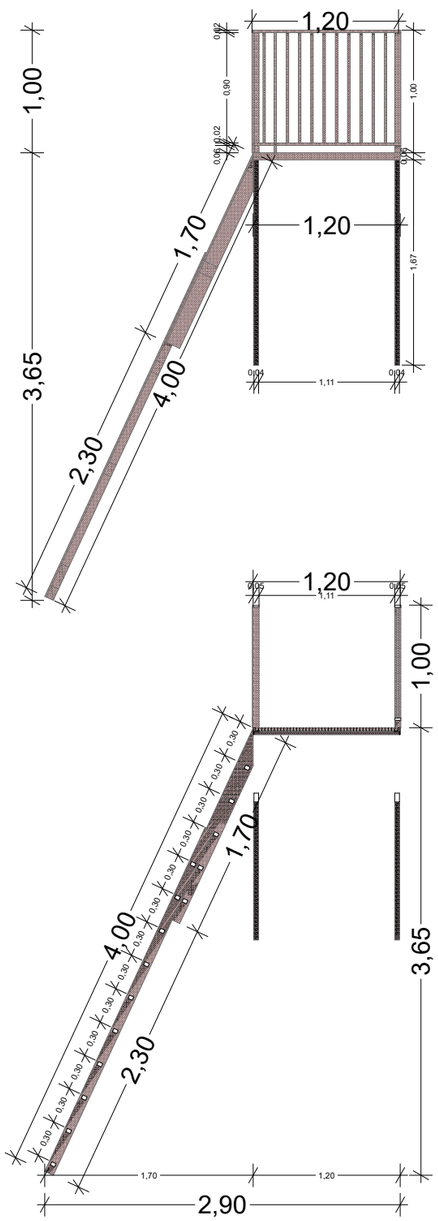

ფორმატი A-2

დაკვეთა №

ფაილის სახელი gegmebi . dwg

პირობითი ნიშნები:

- ⓝ – ექსპლიკაციის ნომერაცია
- _ – პრჟანტაჟერული ნიშნული
- – ანტლები
- – პოლორნები
- – ღერძის ხაზი

ექსპლიკაცია

შენიშვნები:

ნახაზზე ზომები მოცემულია სანიმუშოდ.

ნახაზის ყველა ცვლილება მშენებლობისას მეთანხმებული უნდა იქნეს პროექტის ავტორთან .

ტექნიკური მახასიათებლები

დამკვეთი ანარა დეკანოიძე

მისამართი ვეძოხანის №20

პროექტის სახელწოდება

ეზო

თანამდებობა	გვარი	ხელმოწერა	თარიღი
დირექტორი			
პრჟანტაჟორი	ი. ლუხარიშვილი		
პრჟანტაჟორი	ს. ლუხარიშვილი		
პრ. კონსტრუქტორი			
დამკვეთი	ს. ლუხარიშვილი		
მეთოდი	ი. ლუხარიშვილი		

შპს "პროგრესივ კლინინგ"

მასშტაბი 1:100

თარიღი

ლიცენზ

მისამართი: ვეძოხანის №20

ნახაზი: სანიაძრო პიზე

სტადია | ფურცელი | ფურცლები

ა. პ.