ქ.თბილისი, ვარკეთილი-3 I მ/რ, №13 და №15 კორპუსების მიმდებარედ, შ.პ.ს "ანა"-ს საკუთრებაში არსებული, 1248 კვ.მ. არასასოფლო-სამეურნეო დანიშნულების მიწის ნაკვეთის და მიმდებარე ტერიტორიის ტოპოგრაფიული გეგმა

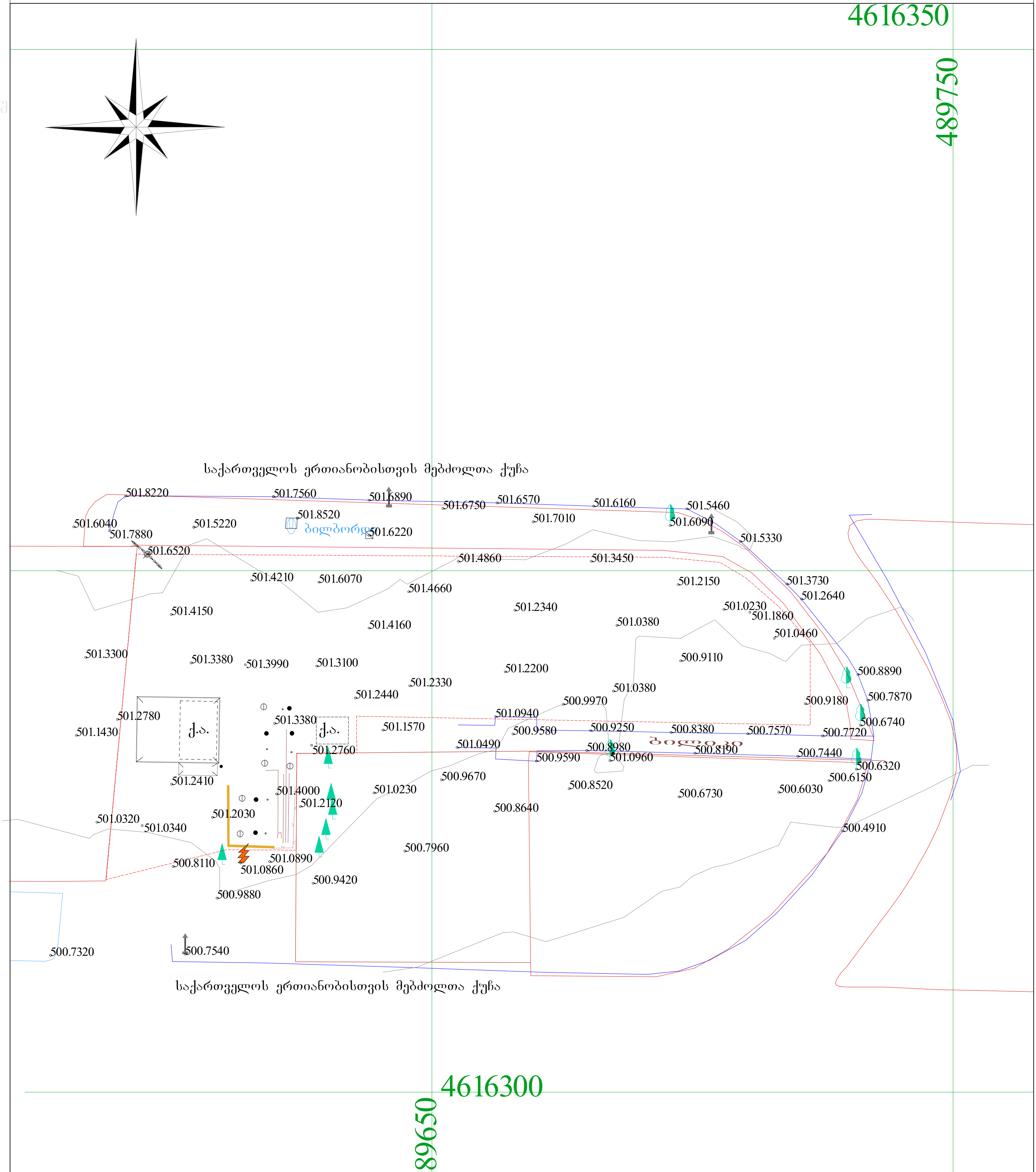

0.00 / 0.00 თ საერთაშორისო კოორდინატთა სისტემა	ბორდიულ ხე რეზერვუარის ჭარქველი საგზაო ნიშანი ელ. ბოძი სარეკლამო ბილბორდი	რეგისტრირებული საზღვარი მომიჯნავე რეგისტრაცია შენობა ფარდული კედელი სეტკის ღობე მეხამრიდი	დამკვეთი: შ.პ.ს. "ანა"

ტოპოგრაფიული გეგმა	დირექტორი		ნ.ხვითარია
ავტომასამართი სადგური ქ.თბილისი, ვარკეთილი-3 I მ/რ 13 და 15 კორპუსების მიმდებარედ ს/კ 01.19.20.001.030	არქიტექტორი		დ.ვერულავა
	შეასრულა		დ.ვერულავა
სტადია	მასშტაბი	ფურცელი	ფორმატი
მ.პ.	1:100	ა-2	A-3

UNIT... GEORGIA

ქ.თბილისი, ვარკეთილი-3 I მ/რ, №13 და №15 კორპუსების მიმდებარედ, შ.პ.ს "ანა"-ს საკუთრებაში არსებული, 1248 კვ.მ. არასასოფლო-სამეურნეო დანიშნულების მიწის ნაკვეთზე განთავსებული ავტოგასამართი სადგურის არსებული გენ.გეგმა

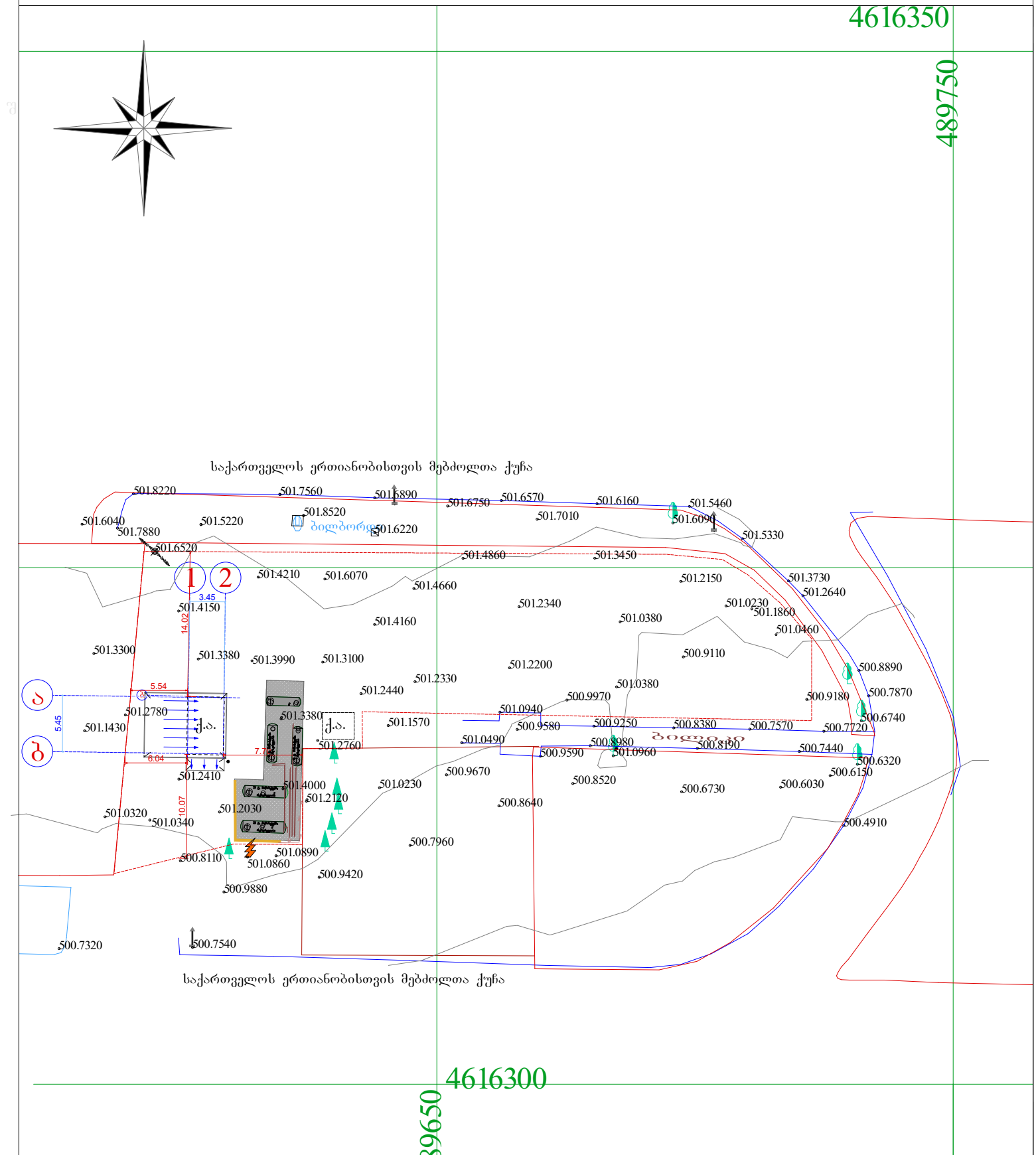

საერთაშორისო კოორდინატთა სისტემა	ბორდიული ზე რეზერვუარი ს ჭარქველი საგზაო ნიშანი ელ. ბოძი სარეკლამო ბილბორდი	რეგისტრირებული საზღვარი მომიჯნავე რეგისტრაცია შენობა ფარდული კედელი სეტკის ღობე მეხამრიდი	დამკვეთი: შ.პ.ს. "ანა"	UNITED GEORGIA	
			ტოპოგრაფიული გეგმა	დირექტორი	სპეციალისტი
			ავტოგასამართი სადგური ქ.თბილისი, ვარკეთილი-3 I მ/რ 13 და 15 კორპუსების მიმდებარედ ს/კ 01.19.20.001.030	არქიტექტორი	დასრულება
				შესრულა	დასრულება
			ავტოგასამართი სადგური გენ.გეგმა	სტადია: მ.პ.	მასშტაბი: 1:100
				ფურცელი: ა-2	ფორმატი: A-3

ქ.თბილისი, ვარკეთილი-3 I მ/რ, №13 და №15 კორპუსების მიმდებარედ, შ.პ.ს "ანა"-ს საკუთრებაში არსებული, 1248 კვ.მ. არასასოფლო-სამეურნეო დანიშნულების მიწის ნაკვეთზე განთავსებული ავტოგასამართი სადგურის საპროექტო გენ.გეგმა

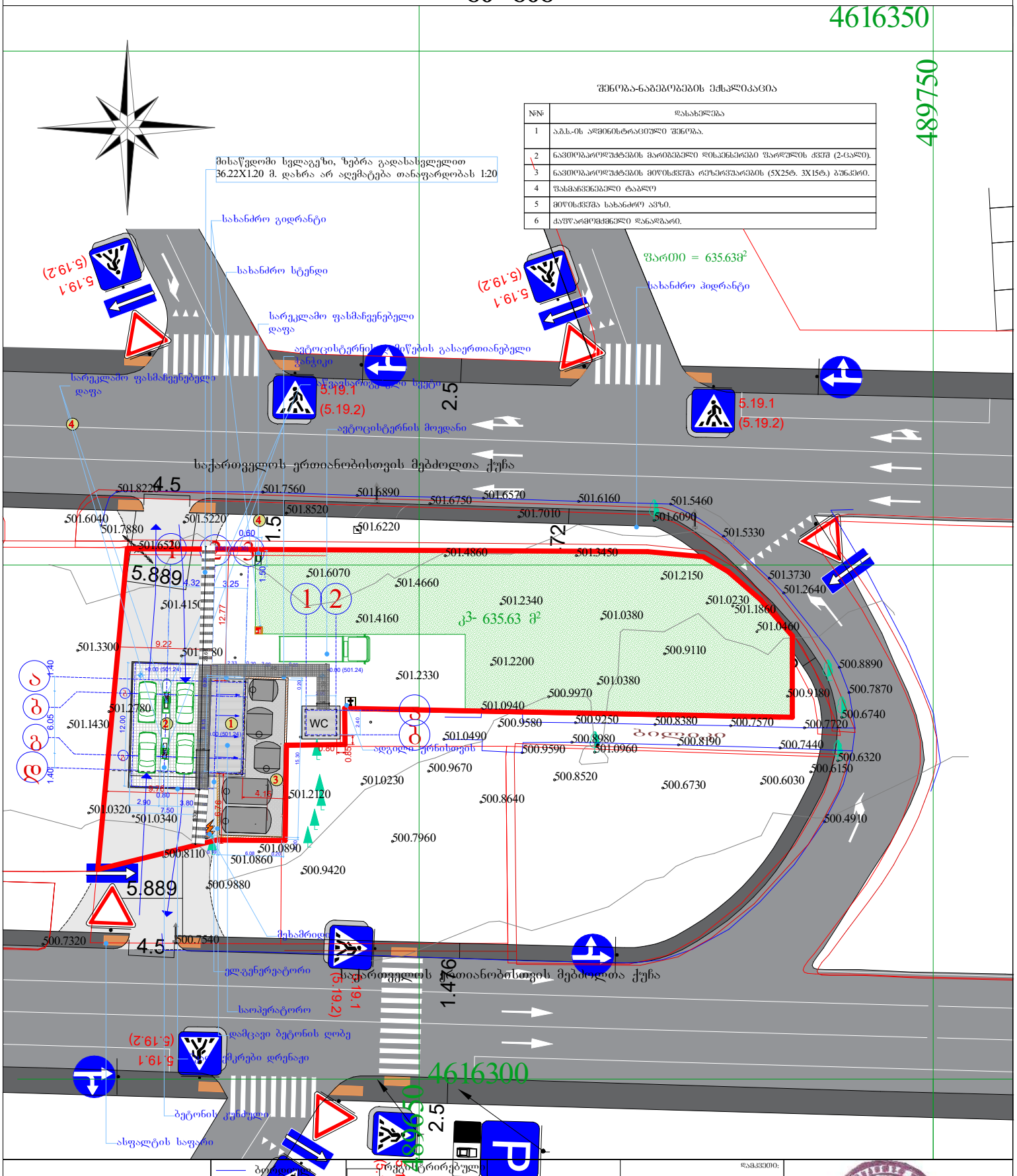

საერთაშორისო კოორდინატთა სისტემა	ბორდიურები საზღვარი რეგისტრირებული ს ჭარქველი საგზაო ნიშანი ელ. ბოძი სარეკლამო ბილბორდი	რეგისტრირებული საზღვარი მიმდინარე რეგისტრაცია შენობა ფარდული კედელი სეტკის ღობე მეხამრიდი	დამკვეთი: შ.პ.ს. "ანა"

ტოპოგრაფიული გეგმა	დირექტორი		ნ.ჯაფარიძე
ავტომანსამართი სადგური ქ.თბილისი, ვარკეთილი-3 I მ/რ 13 და 15 კორპუსების მიმდებარედ ს/კ 01.19.20.001.030	არქიტექტორი		დ.ჭანტურაია
	შესრულა		დ.ჭანტურაია
ავტომანსამართი სადგური გენ.გეგმა	სტადია	მასშტაბი	ფურცელი	ფორმატი
	მ.პ.	1:100	ა-2	A-3