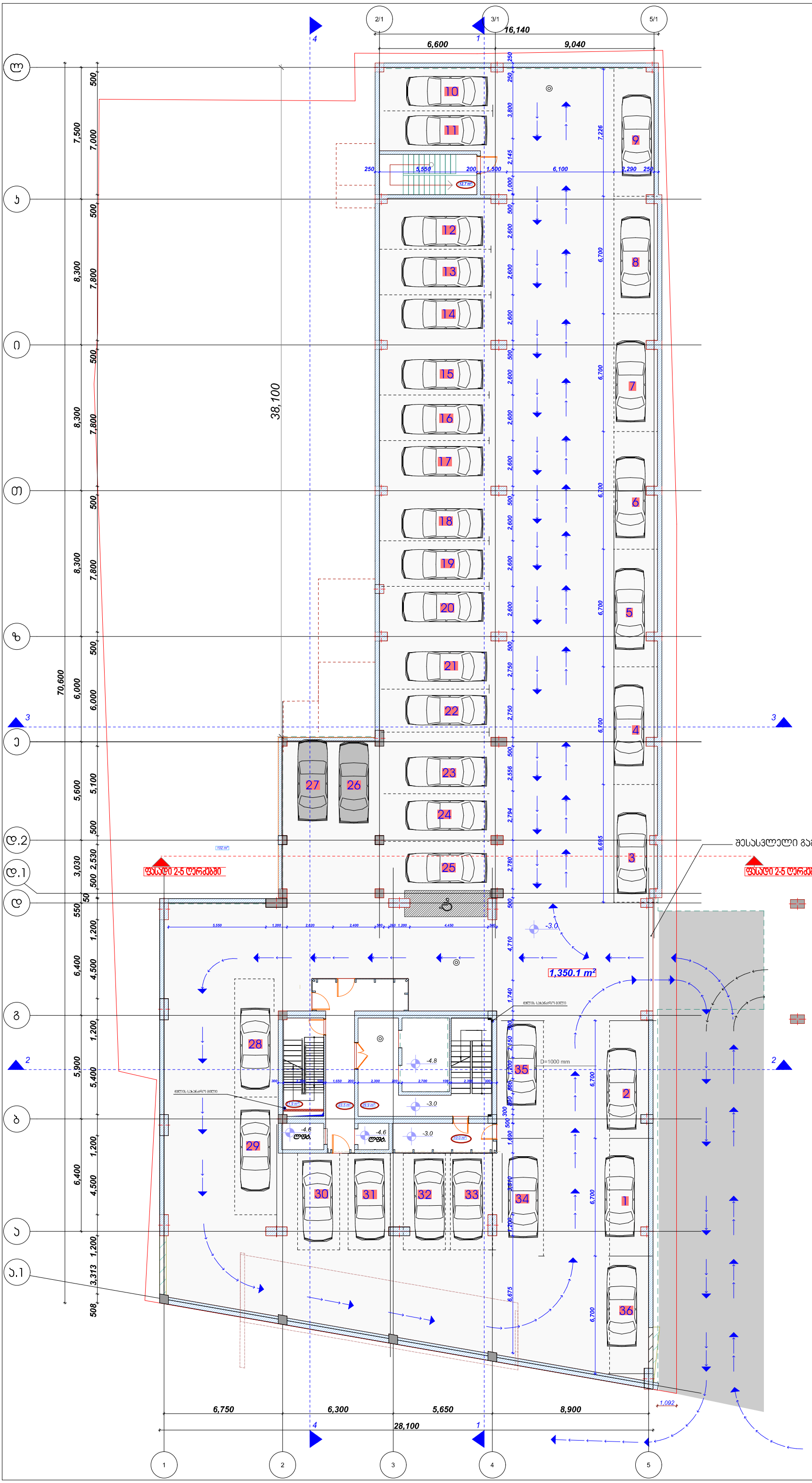

დამგეგმარებელი (არქიტექტურა)
ქეჩა № საფოსტო ინდექსი
ქალაქი ქვეყანა

-1P

პარკირების ფართი	1350.1m²
ხიბეს უჯრედის და სადარბაზოს ფართი	88 m²

მრავალბინიანი საცხოვრებელი სახლი

მრავალბინიანი საცხოვრებელი სახლი

შენიშვნები

ექსპლიკაცია

±0.0 ნიშნულის აღმნიშვნელი

საკადასტრო ხაზი

ჭრილის ხაზი

სიბუსიური სქემა



N	
1	
2	
3	
4	
5	
6	

08,04,17

CAD DWG FILE: TITLEBLOCK/IBC

შეასრულა ლოგა ძლიერიშვილი

შეამოწმა

საავტორო უფლებები ლოგა ძლიერიშვილი

სათაური

-1 სართულის გეგმა

-3.0

A-123

A1

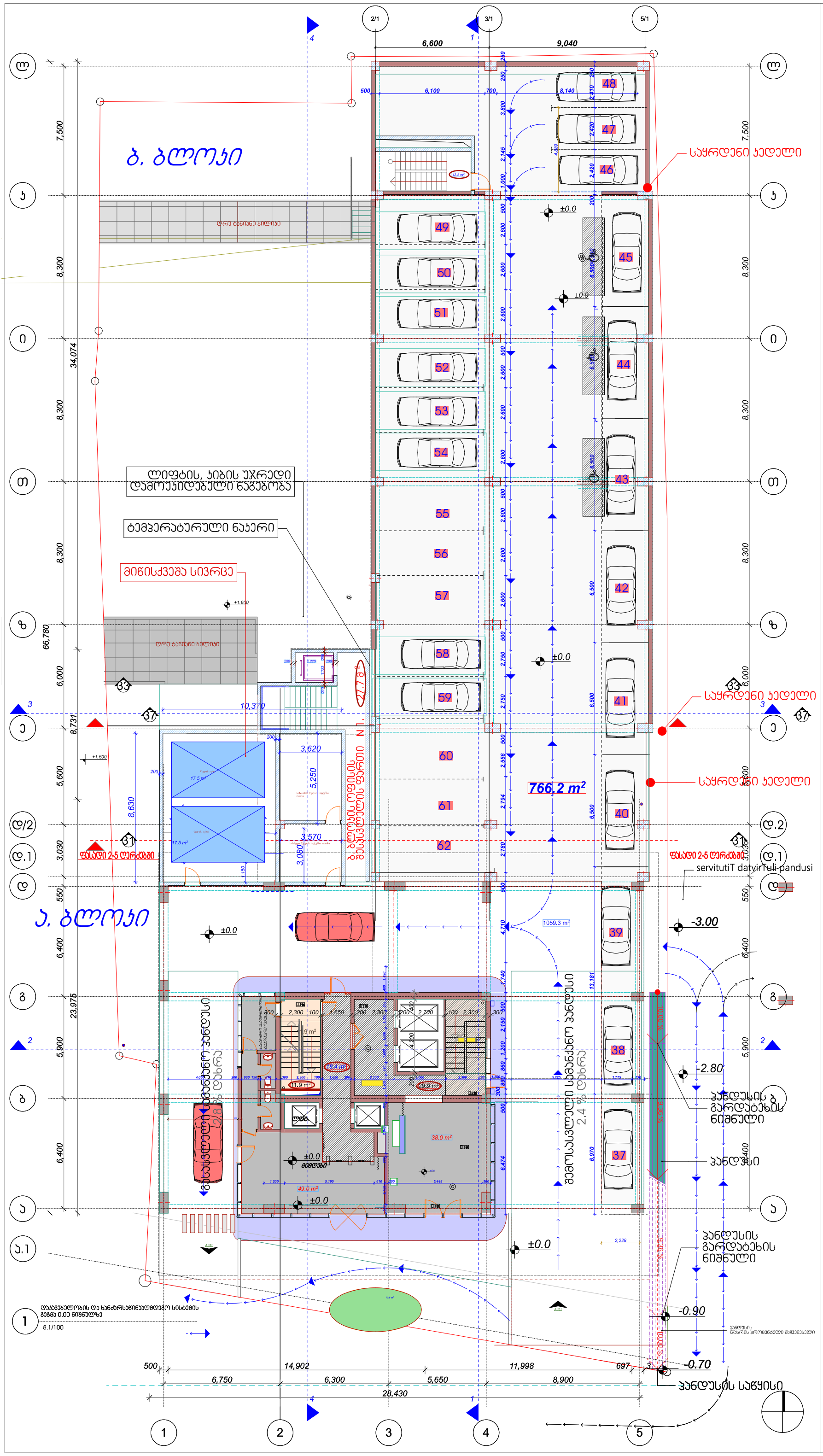

დამგეგმარებელი (არქიტექტურა)
ქუჩა № საფოსტო ინდექსი
ქალაქი ქვეყანა

1

მიწისქვეშა პარკირების ფართი	766.2m²
ჯიბეს უჯრედის და სადარბაზოს ფართი	100.7 m²
სახანძრო უსაფრთხოების ტექნიკური ოთახი /დამხმარე ფართი/	31.1m²
ა. ბლოკის ოფისების მიმღების ფართი N 1.	49.0 m²
ა. ბლოკის ოფისის მიმღების ფართი N 2.	38.0 m²
ბ. ბლოკის ოფისის შესასვლელის ფართი N 1.	27.7 m²

k2 ჯროკი - 201.0 m²

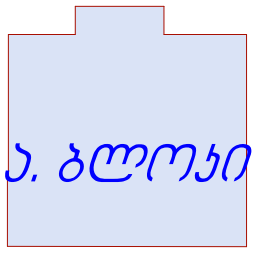

მრავალბინიანი საცხოვრებელი სახლი

ექსპლიკაცია

±0.0 ნიშნულის ადმნიშვნელი

საკადასტრო ხაზი

ჭრილის ხაზი

სიტუაციური სქემა

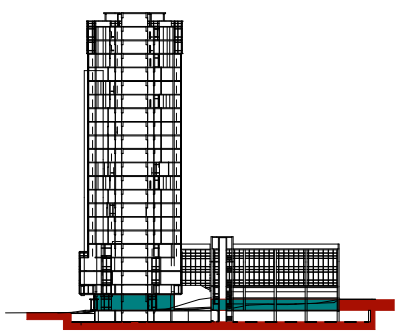

N	
1	
2	
3	
4	
5	
6	

08,04,17

CAD DWG FILE: TITLEBLOCK/IBC

შეასრულა	ჯობა ძლიერიშვილი
შეამოწმა	
საკტორო უფლებები	ჯობა ძლიერიშვილი

სათაური

I სართულის გეგმა

±0.0

A-101

A1

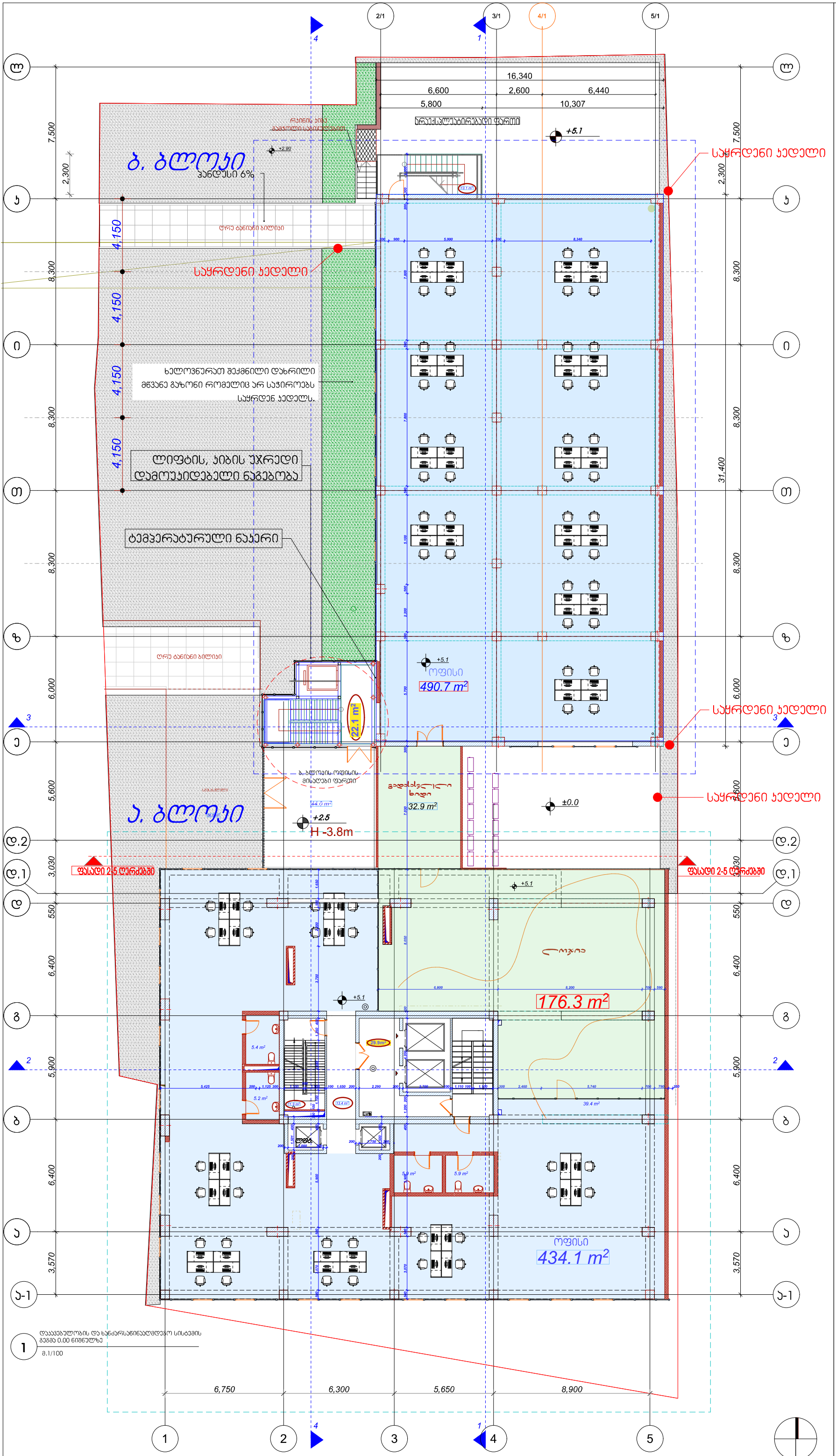

1 დაასვენებულობის და ხანძარსაწინააღმდეგო სისტემის გეგმა 0.00 ნიშნულზე

მ.1/100

დამგეგმარებელი (არქიტექტურა)

ქუჩა №: საფოსტო ინდექსი

ქალაქი ქვეყანა

2

ექსპლიკაცია

ა. ბლოკი ოფისის ფართი	434.1 მ²
ბ. ბლოკი ოფისის ფართი	490.7m²
მე-2 სართული ა.და ბ.ბლოკების ოფისის საერთო ფართი	924.8m²
საზაფხულო ფართი	209.2მ²
სადარბაზო კიბის უჯრედის ფართი	90.4m²
ბ. ბლოკის ოფისების მიმდების ფართი	44 m²

k2 პროექი - 1185.8 მ²

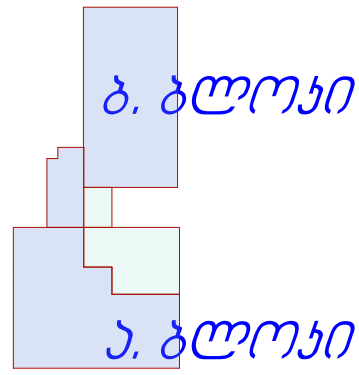

მრავალბინიანი საცხოვრებელი სახლი

ექსპლიკაცია

±0.0 ნიშნულის აღმნიშვნელი

საყრდენი კედელი

საყრდენი კედელი

3

სიტუაციური სქემა

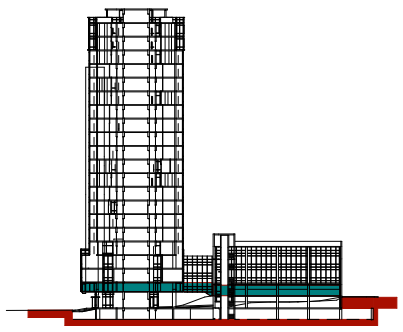

N	
1	
2	
3	
4	
5	
6	

08,04,17

CAD DWG FILE: TITLEBLOCK/IBC

შეასრულა ჯობა ძლიერიშვილი

შეამოწმა

საავტორო უფლებები ჯობა ძლიერიშვილი

სათაური

II სართულის გეგმა

+5.1

A-703

A1

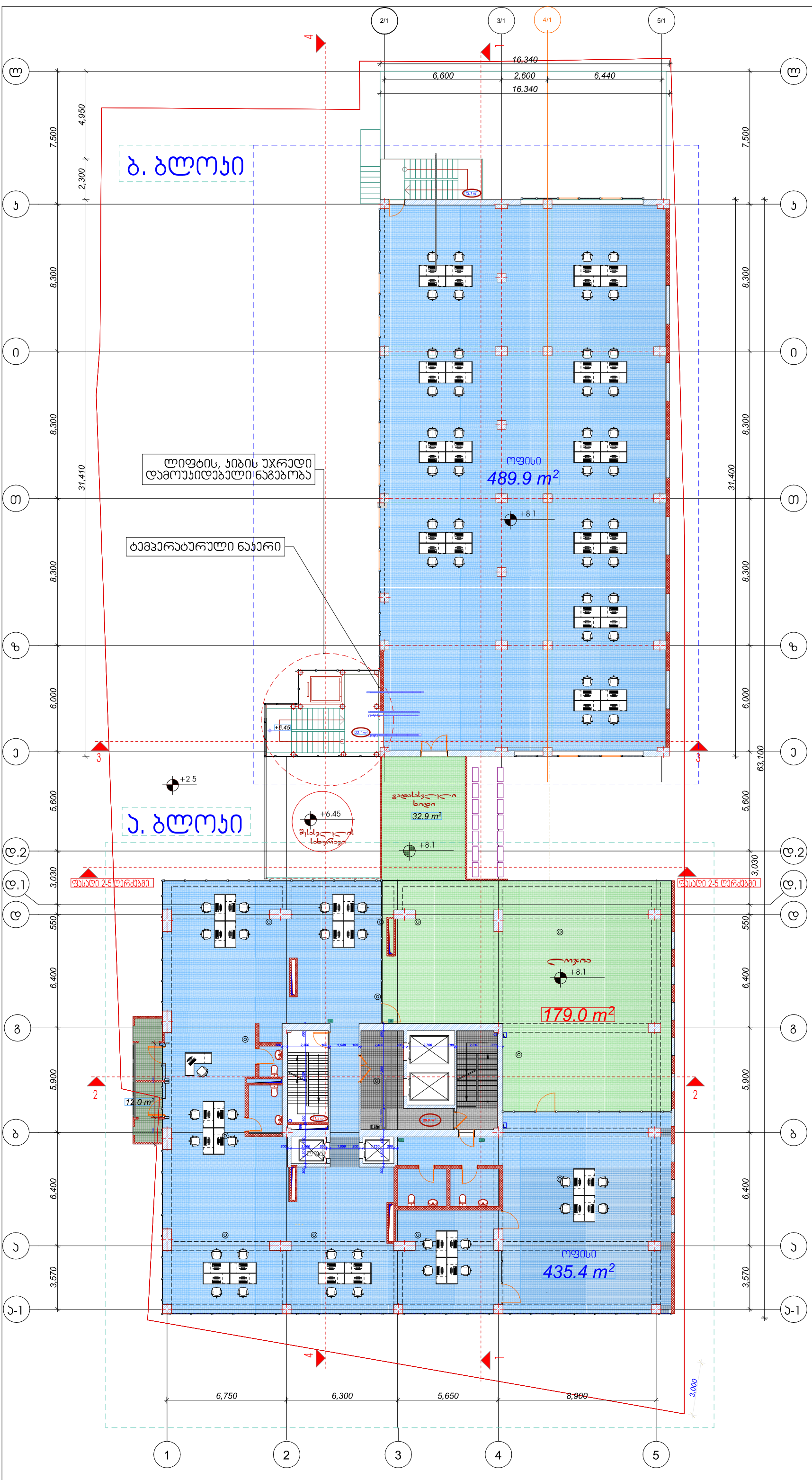

დამგეგმარებელი (არქიტექტურა)
ქუჩა № საფოსტო ინდექსი
ქალაქი ქვეყანა

3 ექსპლიკაცია

ა. ბლოკი ოფისი	435.4 მ²
ბ. ბლოკი ოფისი	489.9 მ²
მე-3 სართული ოფისის საერთო ფართი	925.3 მ²

სადარბაზო კიბის უჯრედი	77m²
საზაფხულო ფართი	223.9მ²

k2 კროკი- 1144.6 მ ²

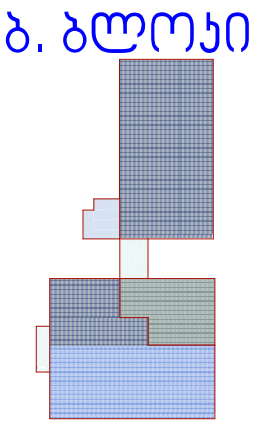

მრავალბინიანი საცხოვრებელი სახლი

ექსპლიკაცია

±0.0 ნიშნულის აღმნიშვნელი

საკადასტრო ხაზი

საკადასტრო ხაზი

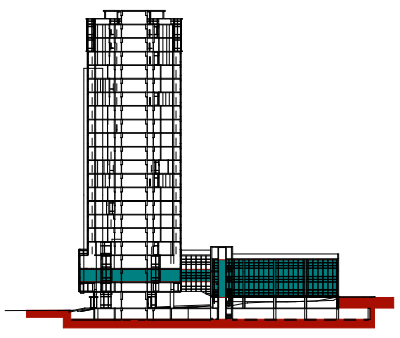

N	
1	
2	
3	
4	
5	
6	

08,04,17

CAD DWG FILE: TITLEBLOCK/IBC

შეასრულა კობა ძლიერიშვილი

შეამოწმა

სავტორო უფლებები კობა ძლიერიშვილი

სათაური

III სართულის გეგმა

+8.1

A-704

A1

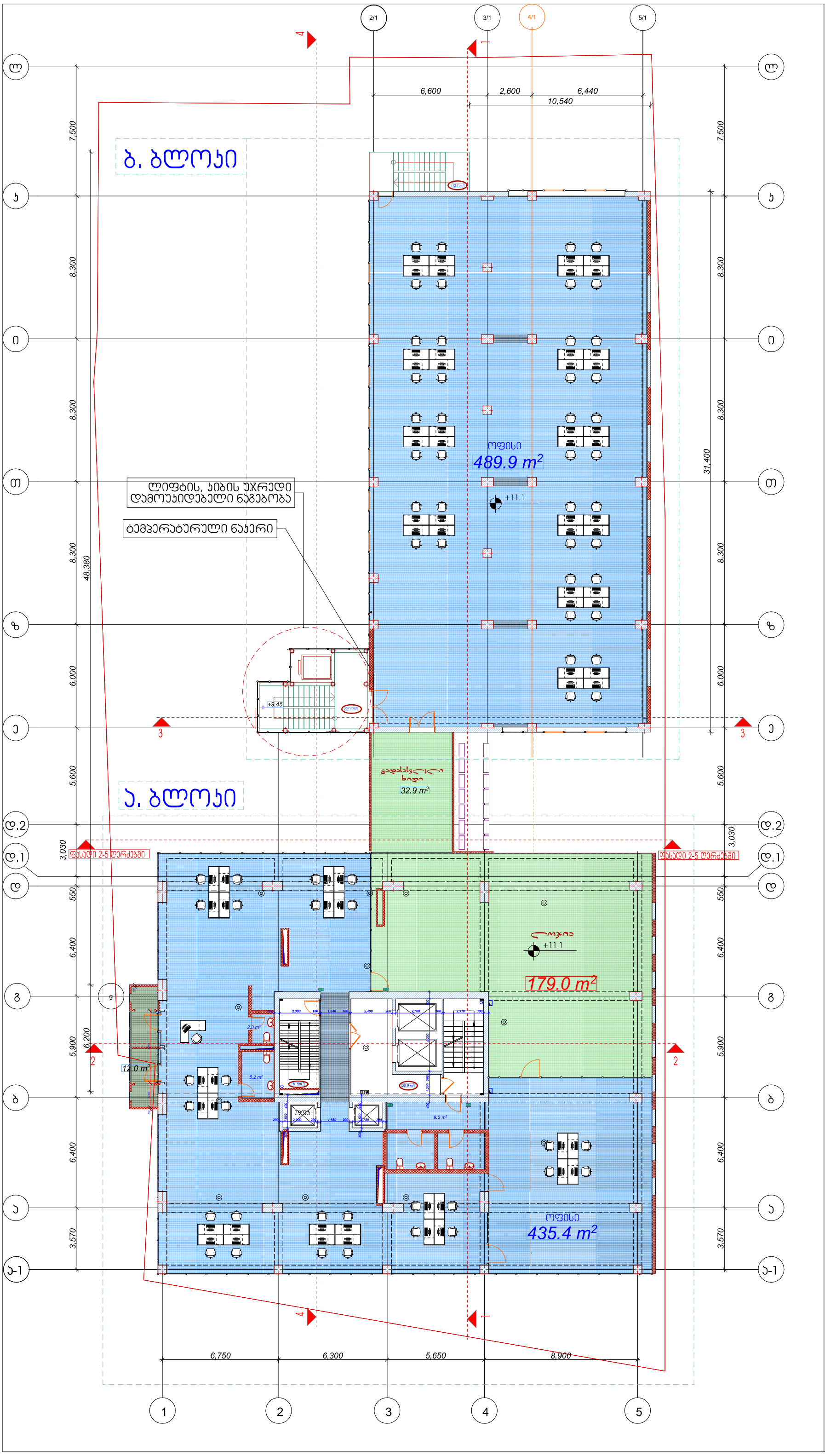

4 ექსპლიკაცია

ა. ბლოკი ოფისი	435.4 მ²
ბ. ბლოკი ოფისი	489.9 მ²
მე-4 სართული ოფისის საერთო ფართი	925.3 მ²
სადარბაზო ჯიბის უჯრედი	77m²
საზაფხულო ფართი	223.9მ²

k2 ჯროკი- 1144.6 მ ²

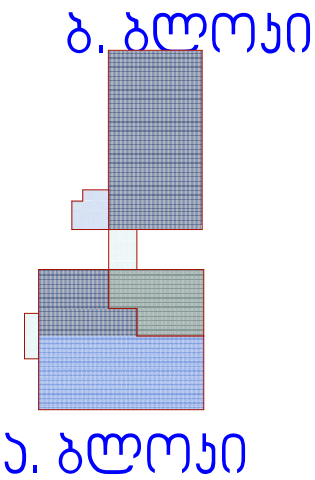

მრავალბინიანი საცხოვრებელი სახლი

ექსპლიკაცია

±0.0 ნიშნულის ალმნიშვნელი

საკადასტრო ხაზი

საკადასტრო ხაზი

სიტუაციური სქემა

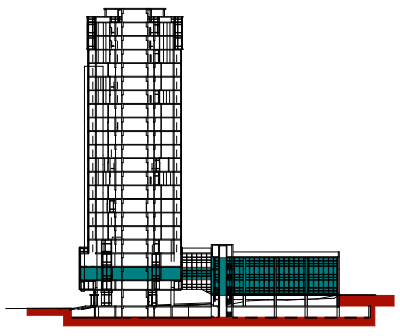

N	
1	
2	
3	
4	
5	
6	

08,04,17

CAD DWG FILE: TITLEBLOCK/IBC

სათაური

IV სართულის გეგმა

+11.1

A-704

A1

ლიფტის, კიბის უჯრედი დამოუკიდებელი ნაგებობა

ტემპერატურული ნაკერი

ბ. ბლოკი

ა. ბლოკი

ოფისი
489.9 m²

გადასასვლელი ხიდი
32.9 m²

179.0 m²

ოფისი
435.4 m²

12.0 m²

ფასადი 2-5 ღერძებში

ფასადი 2-5 ღერძებში

16,340
6,600
2,600
6,440
5,800
10,540
7,500
2,300
8,300
31,400
46,080
14,300
6,000
5,600
3,030
550
6,400
5,900
7,200
9,570
3,570
6,750
6,300
5,650
8,900

დამგეგმარებელი (არქიტექტურა)
ქუჩა № საფოსტო ინდექსი
ქალაქი ქვეყანა

5 ექსპლიკაცია

ა. ბლოკი	ოფისი	435.4 მ²
ბ. ბლოკი	ოფისი	489.9 მ²

მე-5 სართული ოფისის საერთო ფართი 925.3 მ²

სადარბაზო კიბის უჯრედი	90.4 m²
საზაფხულო ფართი	223.9მ²

k2 პროექი- 1144.6 მ ²

ბ. ბლოკი

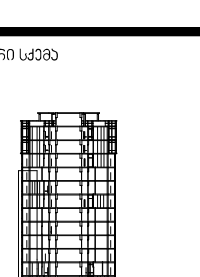

ა. ბლოკი

მრავალბინიანი საცხოვრებელი სახლი

ექსპლიკაცია

±0.0 ნიშნულის აღმნიშვნელი

საკადასტრო ხაზი

საკადასტრო ხაზი

3

სიტუაციური სქემა

N		
1		
2		
3		
4		
5		
6		

08,04,17

CAD DWG FILE: TITLEBLOCK/IBC

შესრულა ჯოხა ქლიერიშვილი

შეამოწმა

საავტორო უფლებები ჯოხა ქლიერიშვილი

სათაური

V სართულის გეგმა

+14.1

A-104

A1

დამგეგმარებელი (არქიტექტურა)
ქობა № საფოსტო ინდექსი
ქალაქი ქვეყანა

6 ექსპლიკაცია

მე-6 სართული ტერასა

ა. ბლოკი ოფისის ფართი	158.2მ²
მე-6 სართული ოფისის საერთო ფართი	158.2მ²
სადარბაზო ქიბის უჯრედი	77 m²
საზაფხულო ფართი	1121.9მ²

შენიშვნა. საზაფხულო ფართში შეყვანილი მაქვს ვერანდის და ტერასის ფართები.

k2 პროექი- 320.4m²

ბ. ბლოკი

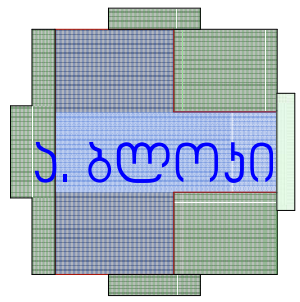

მრავალბინიანი საცხოვრებელი სახლი

ექსპლიკაცია

±0.0 ნიშნულის აღმნიშვნელი

საკადასტრო ხაზი

საკადასტრო ხაზი
3

სიბუსციური სქემა



N		
1		
2		
3		
4		
5		
6		

08,04,17
CAD DWG FILE: TITLEBLOCK/IBC
შესრულა პოპა ძლიერიშვილი
შეამოწმა
საავტორო უფლებები პოპა ძლიერიშვილი

სათაური

VI სართულის გეგმა

+17.4

A-705

A1

7

ექსპლიკაცია:

	საცხოვრებელი ფართი	საზოგადო ფართი	
ბინა №1	66.4 მ²	14.5 მ²	80.9 მ²
ბინა №2	66.0 მ²	6.0 მ²	72.0 მ²
ბინა №3	65.3 მ²	5.8 მ²	71.1 მ²
ბინა №4	66.2 მ²	13.6 მ²	79.8 მ²
სულ არა ბაზო	59.9 m²	6.1 მ²	

278.9 m²

ა. ბლოკი

k2 ჯროკი- 384.8 m²



მრავალბინიანი საცხოვრებელი სახლი

ექსპლიკაცია

±0.0 ნიშნულის აღმნიშვნელი

საკადასტრო ხაზი

ჭრილის ხაზი 3

სიტუაციური სქემა

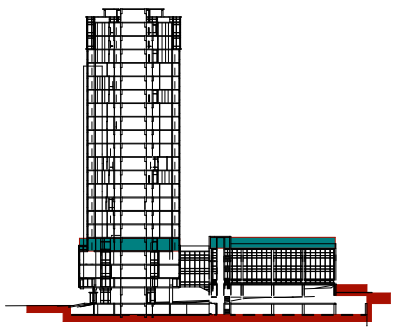

N	
1	
2	
3	
4	
5	
6	

08,04,17

CAD DWG FILE: TITLEBLOCK/IBC

სათაური

VII სართულის გეგმა +20.7

A1

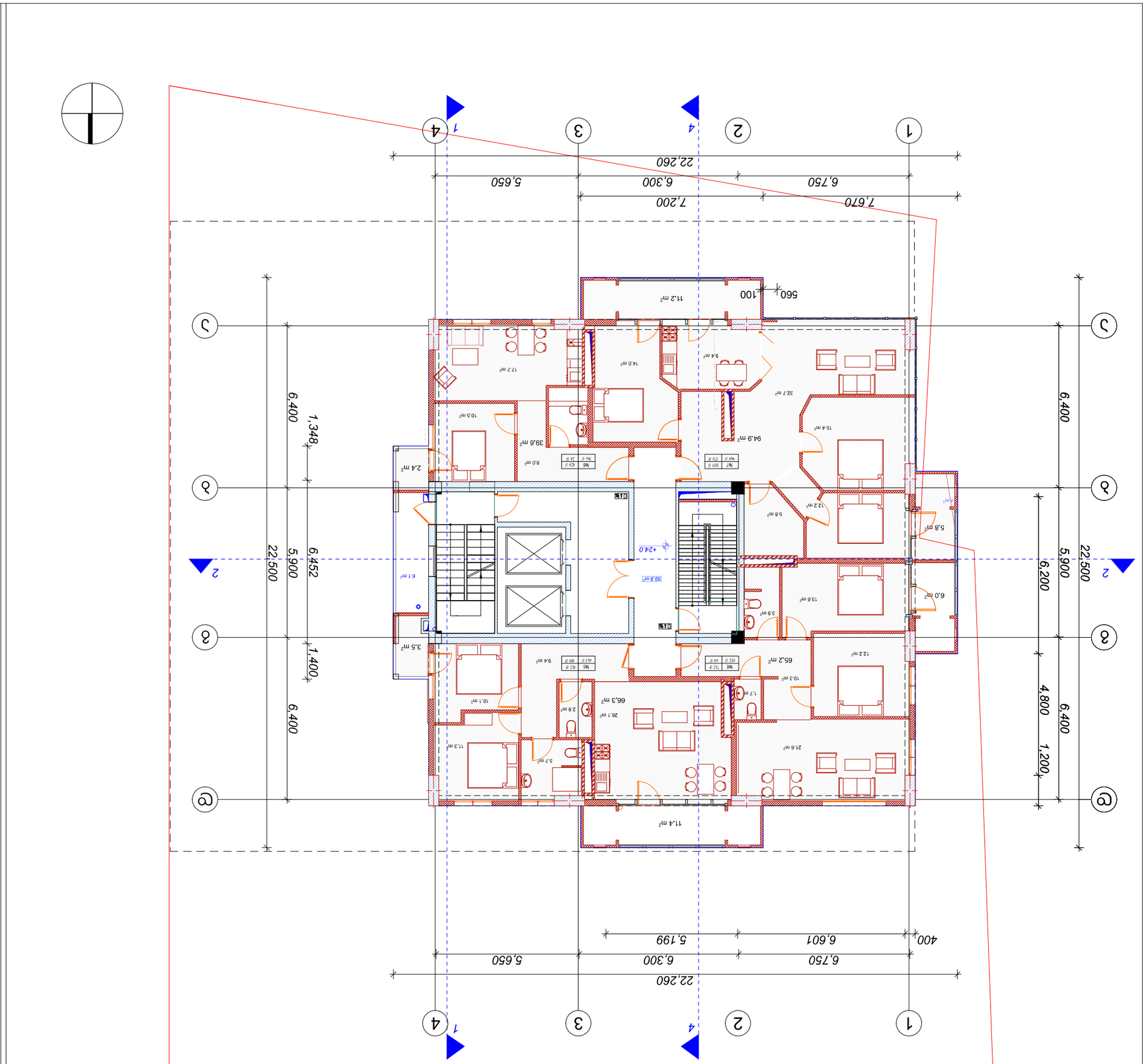

2. ձեռքը
K2 կեղծիք- 385.5մ²
59.9 m² 6.1 մ²
ՀԱՏԱԿԱԳԾԵՐԻ ՑՈՒՑԱԿ
ՀԱՏԱԿ N ՀԱՇՎԱՌՈՒՄ ՊԵՏՈՒԹՅԱՆ
ՀԱՅԱՍՏԱՆԻ ԱՆԴԱՄԱՀԱՏ ՀԱՆՐԱՊԵՏՈՒԹՅԱՆ
ՀԱՅԱՍՏԱՆԻ ՀԱՆՐԱՊԵՏՈՒԹՅԱՆ ԱՐՄԱՎԻՐԻ ՄԱՐԶԻ ԱՐՄԱՎԻՐ ՔԱՂԱՔԻ ՀԱՍՑԵ
ԱՐՄԱՎԻՐ ՔԱՂԱՔԻ ՀԱՍՑԵ
ՀԱՍՑԵՅԻ ՀԱՐԿԱՅԻՆ ՀԱՐԿԱՅԻՆ ՀԱՐԿԱՅԻՆ ՀԱՐԿԱՅԻՆ

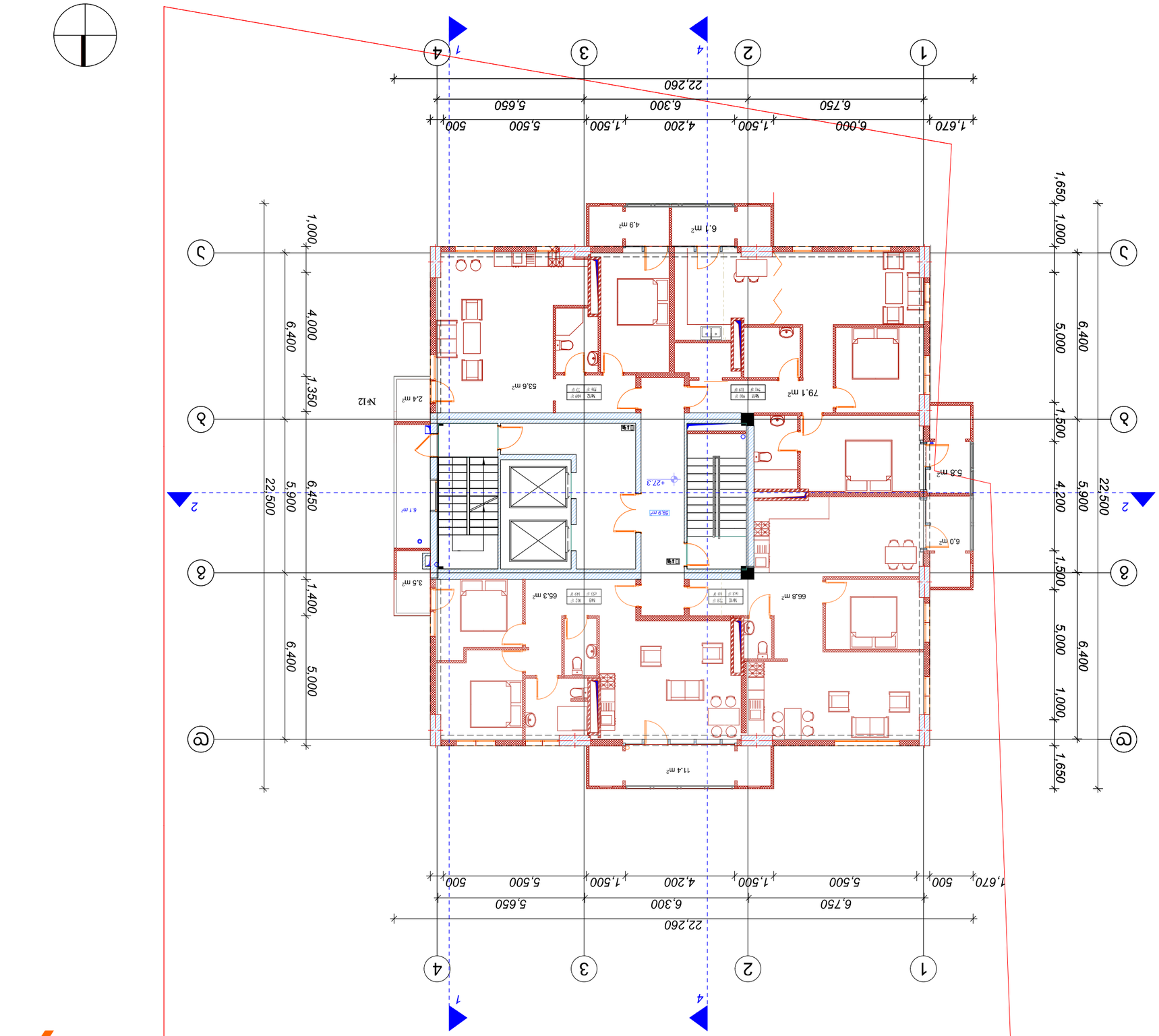

9

Հատակագիծ

Նախագծի անվանումը	Բազմաբնակարան շենքի նախագիծ
Նախագծի հասցեն	Արագածոտնի մարզ, Ապարանի համայնք, Ապարան քաղաք
Շինարարության փուլը	Նախագծային փաթեթ
Գլխավոր ճարտարապետ	Ա. Ավետիսյան
Գլխավոր ինժեներ	Ա. Ավետիսյան
Գծագրի անվանումը	Հատակագիծ
Գծագրի համարը	Ա-107
Գծագրի չափսը	A2

N		
1		
2		
3		
4		
5		
6		

08.04.17
CAD DWG FILE ՄԱՍԵԼԱԿԱՆ/ՔԿ
ՀԱՍԱՐԱԿՈՒԹՅՈՒՆ ՄՊԱՀ ՀԱՄԱՅՆՔԱՅԻՆ ՀԱՐԿԱՅԻՆ ԾԱՌԱՅՈՒԹՅՈՒՆ
ՀԱՅԱՍՏԱՆԻ ՀԱՆՐԱՊԵՏՈՒԹՅԱՆ ԱՐԱԳԱԾՈՏՆԻ ՄԱՐԶԻ ՀԱՄԱՅՆՔԱՅԻՆ ԾԱՌԱՅՈՒԹՅՈՒՆ

ԱՇԽԱՏԱՆՔԱՅԻՆ ՀԱՐԹԱԿ

+27.3

ԱՇԽԱՏԱՆՔԱՅԻՆ ՏԱՐԱԾՔԻ ՀԱՏԱԿԱԳԻԾ

Ա-107

A2

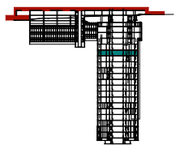

ՀԵՏՔԻ ՕԳՏԱԳՈՐԾՄԱՆ

3

ՍԱՀՄԱՆ ՈՒՆԵՑՈՂ ՏԱՐԱԾՔ

ԱՆՑՈՒՄ ՈՒՆԵՑՈՂ ՇԻՆՈՒԹՅՈՒՆ

ՀԱՏԱԿԱԳԾԻ ՄԱՍՇՏԱԲ 1:100

	ԱՄԲԱՐԱՅԻՆ ՄԱԿԵՐԵՍԸ ՔԱՌԱԿՈՒՍ	ԱՊԱԿԱՆՈՒ ՄԱԿԵՐԵՍԸ ՔԱՌԱԿՈՒՍ	
ԱԲՇ N 9	65.3 մ²	14.9 մ²	80.2 մ²
ԱԲՇ N 10	66.8 մ²	6.0 մ²	72.8 մ²
ԱԲՇ N 11	79.1 մ²	11.9 մ²	91.0 մ²
ԱԲՇ N 12	53.6 մ²	7.3 մ²	60.9 մ²

ԱՄԲԱՐԱՅԻՆ ՄԱԿԵՐԵՍ **59.9 m²** 6.1 մ²

3. ՀԱՐԿԱՅԻՆ

K2 ԱՇՆՅՈՒ- 384.8 m²

ԲՆԱԿԱՐԱՆԻ ՍԱՀՄԱՆԱՓԱԿՈՒՄԸ ԱՊԱՀՈՎՈՒՄ Է ՀՈՂԱՄԱՍԻ ՎՐԱ

ՀՈՂԱՄԱՍ N 0.0.0.

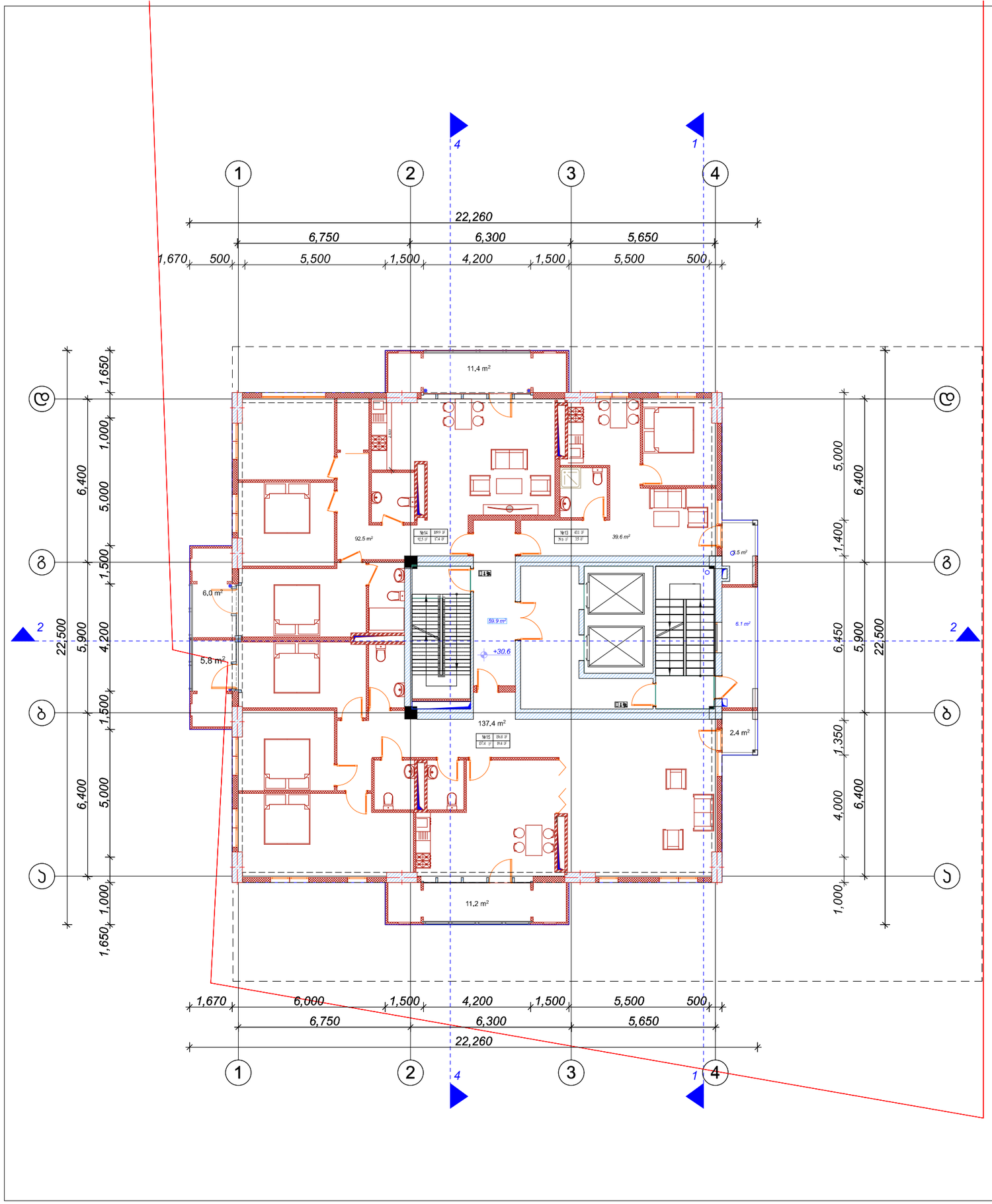

10

ლამბვბმარებელი (არქიტექტურა)
ქეჩა ჰ საფოსტო ინლექსი
ქალაქი ქვეყანა

ექსპლიკაცია:

	საცხოვრებელი ფართი	საზაფხულო ფართი	
ბინა № 13	39.6 მ²	3.5 მ²	43.1 მ²
ბინა № 14	92.5 მ²	17.4 მ²	109.9 მ²
ბინა № 15	137.4 მ²	19.4 მ²	156.8 მ²

სადარბაზო 59.9 m² 6.1 მ²

ა. ბლოკი

K2 ჯროკი- 384.8m²

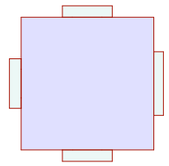

მრავალბინიანი საცხოვრებელი სახლი

შენიშვნები

ექსპლიკაცია

±0.0 ნიშნელის აღმნიშვნელი

საკადასტრო ხაზი

ჭრილის ხაზი

3

სიტუაციური სქემა

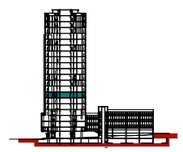

N	
1	
2	
3	
4	
5	
6	

08.04.17

CAD DWG FILE: TITLEBLOCK/IBC

შესრულა	ჯობა ქლიერიშვილი
შეამოწმა	
საკმოწმო უფლებები	ჯობა ქლიერიშვილი

სათაური

X სართულის გეგმა +30.6

A-108

A2

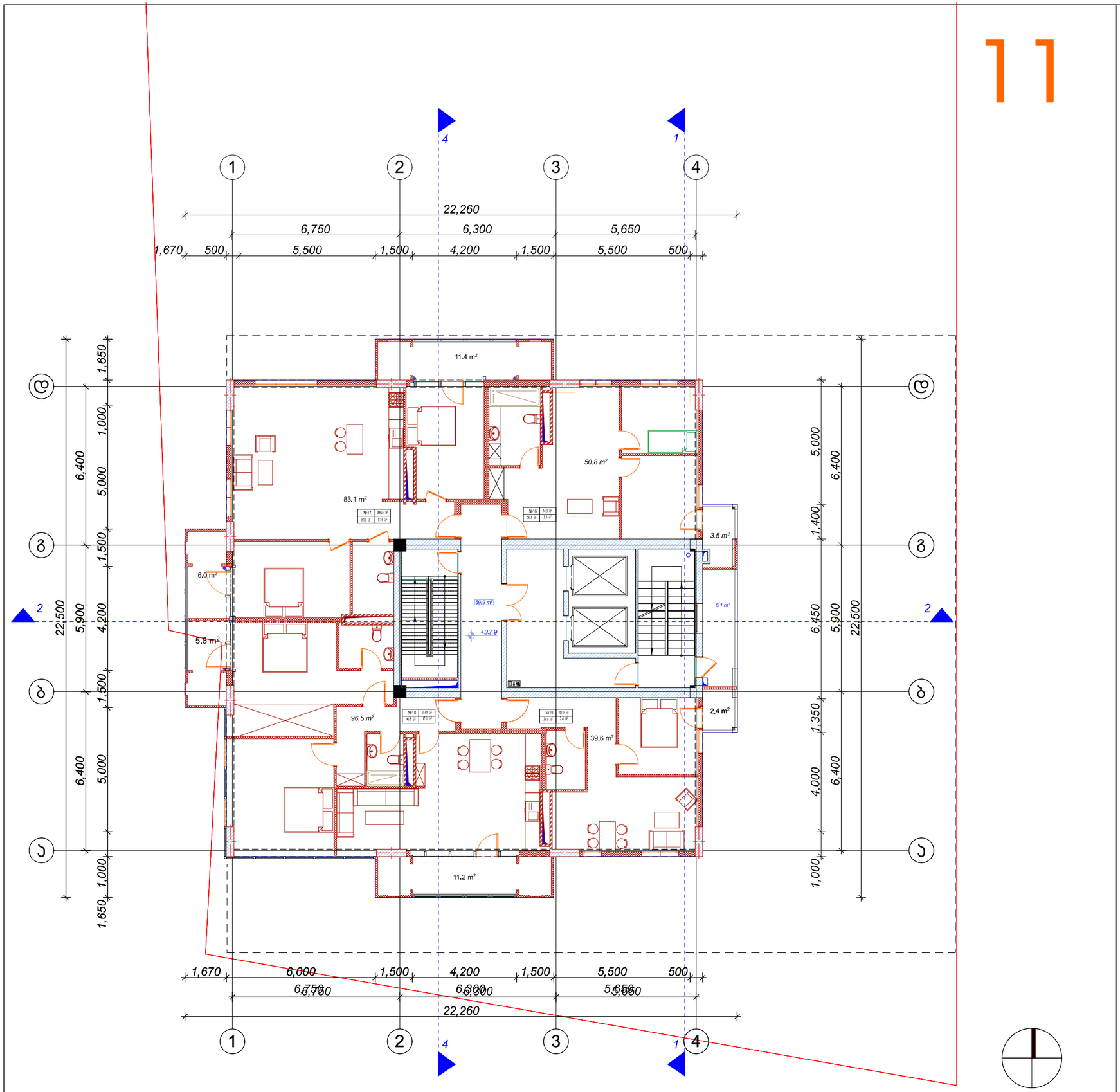

11

დამგეგმარებელი (არქიტექტორი)
ქეჩა № საფოსტო ინდექსი
ქალაქი ქვეყანა

ექსპლიკაცია:

	საცხოვრებელი ფართი	საზაფხულო ფართი	
ბინა № 16	50,8 მ²	3,5 მ²	54,3 მ²
ბინა № 17	83,1 მ²	17,4 მ²	100,5 მ²
ბინა № 18	96,5 მ²	17,0 მ²	113,5 მ²
ბინა № 19	39,6 მ²	2,4 მ²	42,0 მ²

სადარბაზო 59.9 m² 6.1 მ²

ა. ბლოკი

k2 ჯროკი- 385.4m²

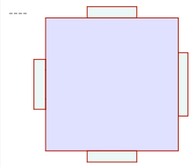

მრავალბინიანი საცხოვრებელი სახლი

შენიშვნები

ექსპლიკაცია

±0.0 ნიმნელის აღმნიშვნელი

საკადასტრო ხაზი

ჭრილის ხაზი

3

სიტუაციური სქემა

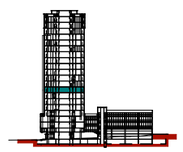

N	
1	
2	
3	
4	
5	
6	

08.04.17

CAD DWG FILE: TITLEBLOCK/IBC

შეასრულა ჯობა ქლიერიშვილი

შეამოწმა

საპტორო უფლებები ჯობა ქლიერიშვილი

სათაური

XI სართულის გეგმა +33.9

A-109

A2

12

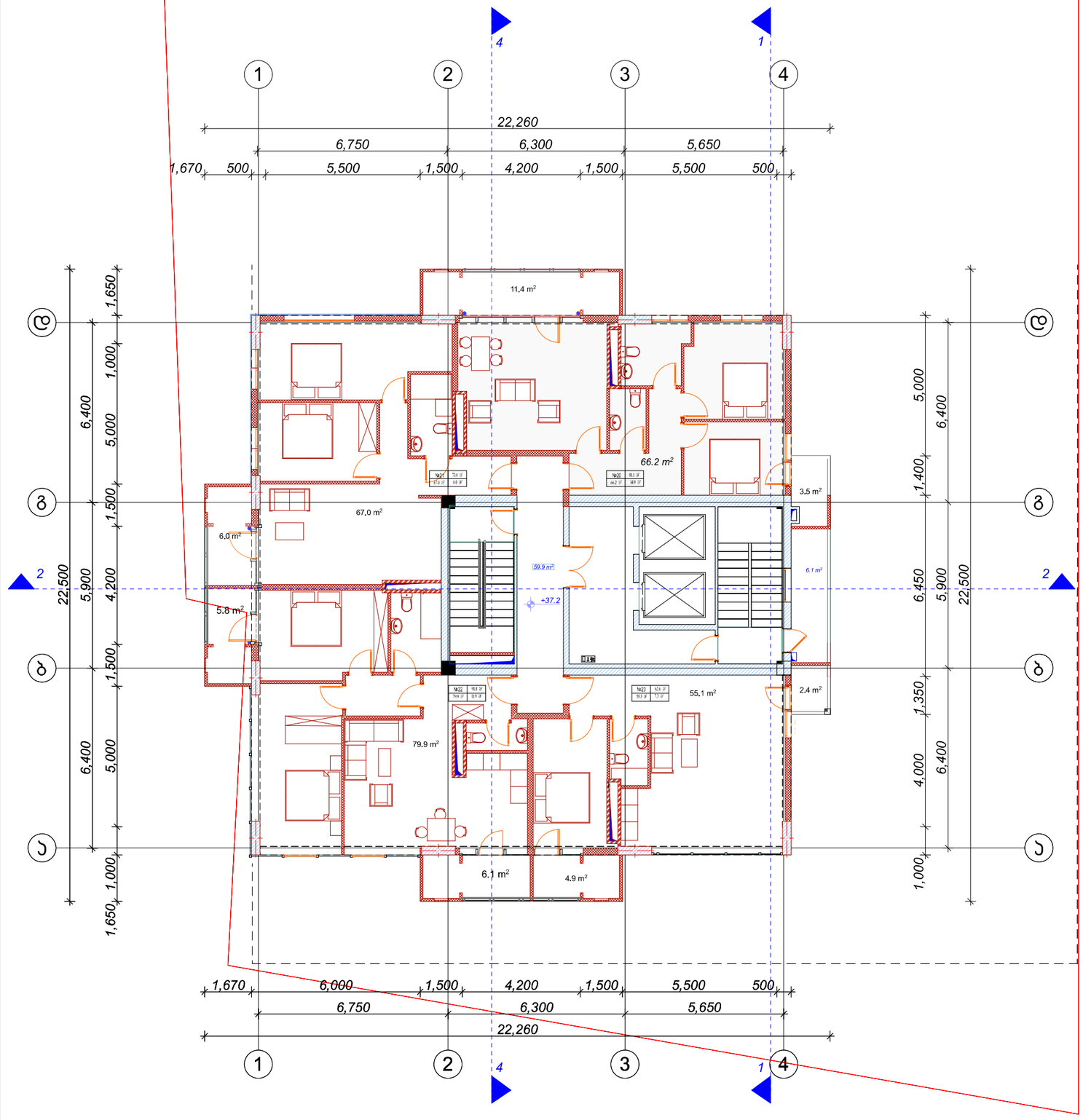

შპს „ქართული ენერგიის ბიურო"
ქ.თბილისი, ვაჟა-ფშაველას გამზირი №76, ბ.ც. „ნეკერი"
ტელ: (+995 32) 2 30 30 30

ექსპლიკაცია:

	საცხოვრებელი ფართი	საერთო სარგებლის ფართი	
ბინა №20	66.2 მ²	14.9 მ²	81.1 მ²
ბინა №21	67.0 მ²	6.0 მ²	73.0 მ²
ბინა №22	79.9 მ²	11.9 მ²	91.8 მ²
ბინა №23	55.3 მ²	7.3 მ²	62.6 მ²
სულ	59.9 m²	6.1 მ²	

ა. ბლოკი

k2 ართული- 385.4 m²

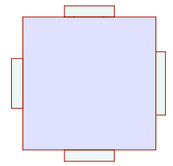

მრავალბინიანი საცხოვრებელი სახლი

მშენებელი

ექსპლიკაცია

±0.0 ნიშნელის აღმნიშვნელი

საკადასტრო ხაზი

ჭრილის ხაზი

3

სიტუაციური სქემა

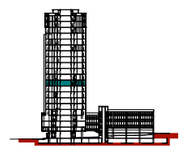

N		
1		
2		
3		
4		
5		
6		

08.04.17

CAD DWG FILE: TITLEBLOCK.ABC

მშენებელი	ჯონა ალთუნიშვილი
მშენებლობა	
საკონტრო ორგანიზაცია	ჯონა ალთუნიშვილი

სათაური

XIII სართულის გეგმა

+37.2

A-110

A2

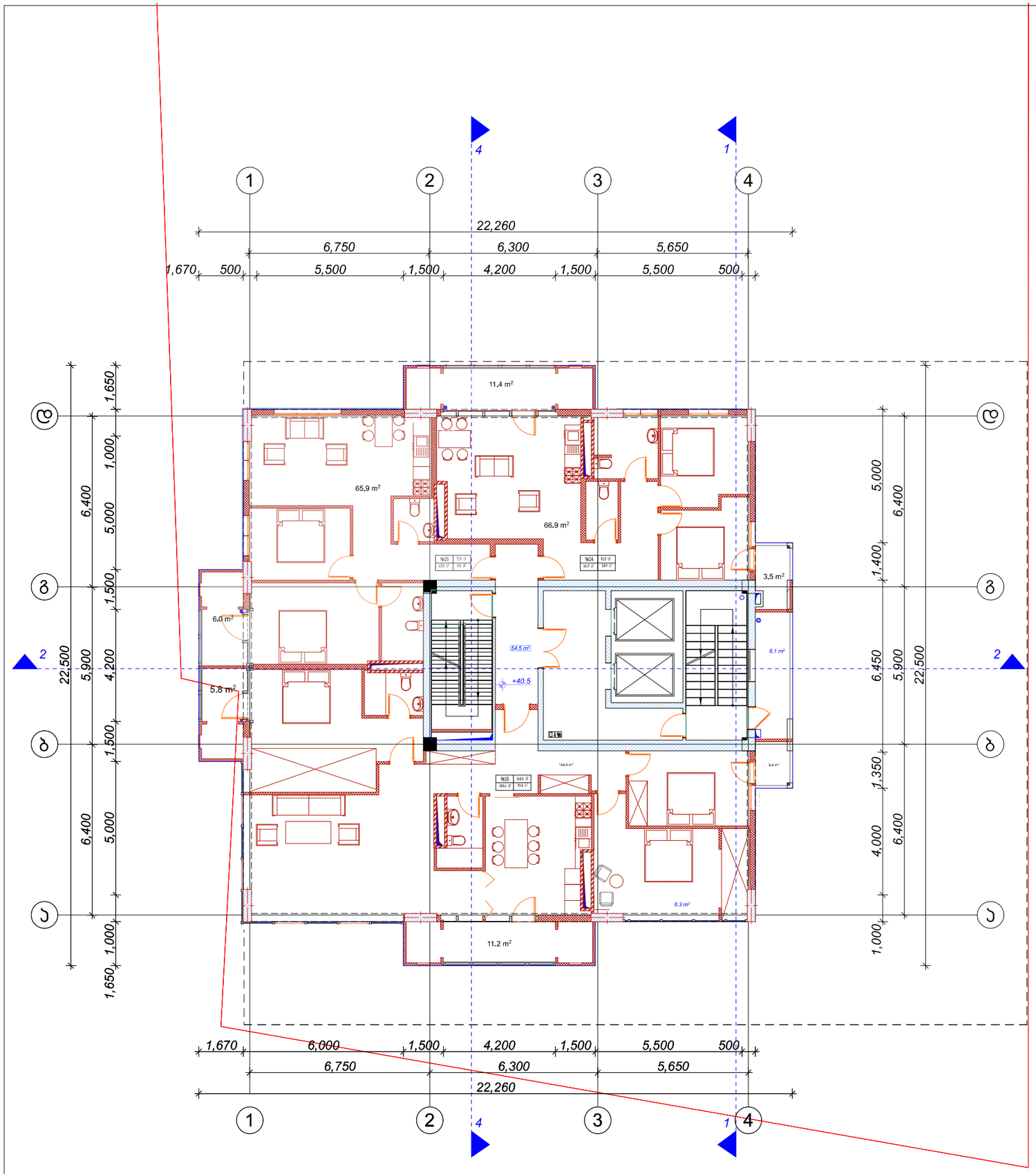

13

დამგეგმარებელი (არქიტექტორი)
ქეჩა № საფოსტო ინდექსი
ქალაქი ქვეყანა

ექსპლიკაცია:

	საცხოვრებელი ფართი	საზაფხულო ფართი	
ბინა № 24	66,9 მ²	14,9 მ²	81,8 მ²
_ბინა № 25	65,9 მ²	6,0 მ²	71,9 მ²
ბინა № 26	144,6 მ²	19,4 მ²	164,0 მ²
სადარბაზო	54,5 მ²	6,1 მ²	

ა. ბლოკი

k2 ჯროკი- 385.4 m²

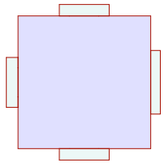

მრავალბინიანი საცხოვრებელი სახლი

შენიშვნები

ექსპლიკაცია

±0.0 ნიშნელის აღმნიშვნელი

საკადასტრო ხაზი

ჭრილის ხაზი

3

სიტუაციური სქემა

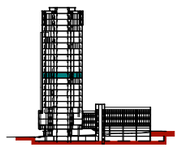

N	
1	
2	
3	
4	
5	
6	

08.04.17

CAD DWG FILE: TITLEBLOCK/IBC

შეასრულა ჯობა ქლიერიშვილი

შეამოწმა

საპტორო უფლებები ჯობა ქლიერიშვილი

სათაური

XIII სართულის გეგმა +40.5

A-111

A2

14

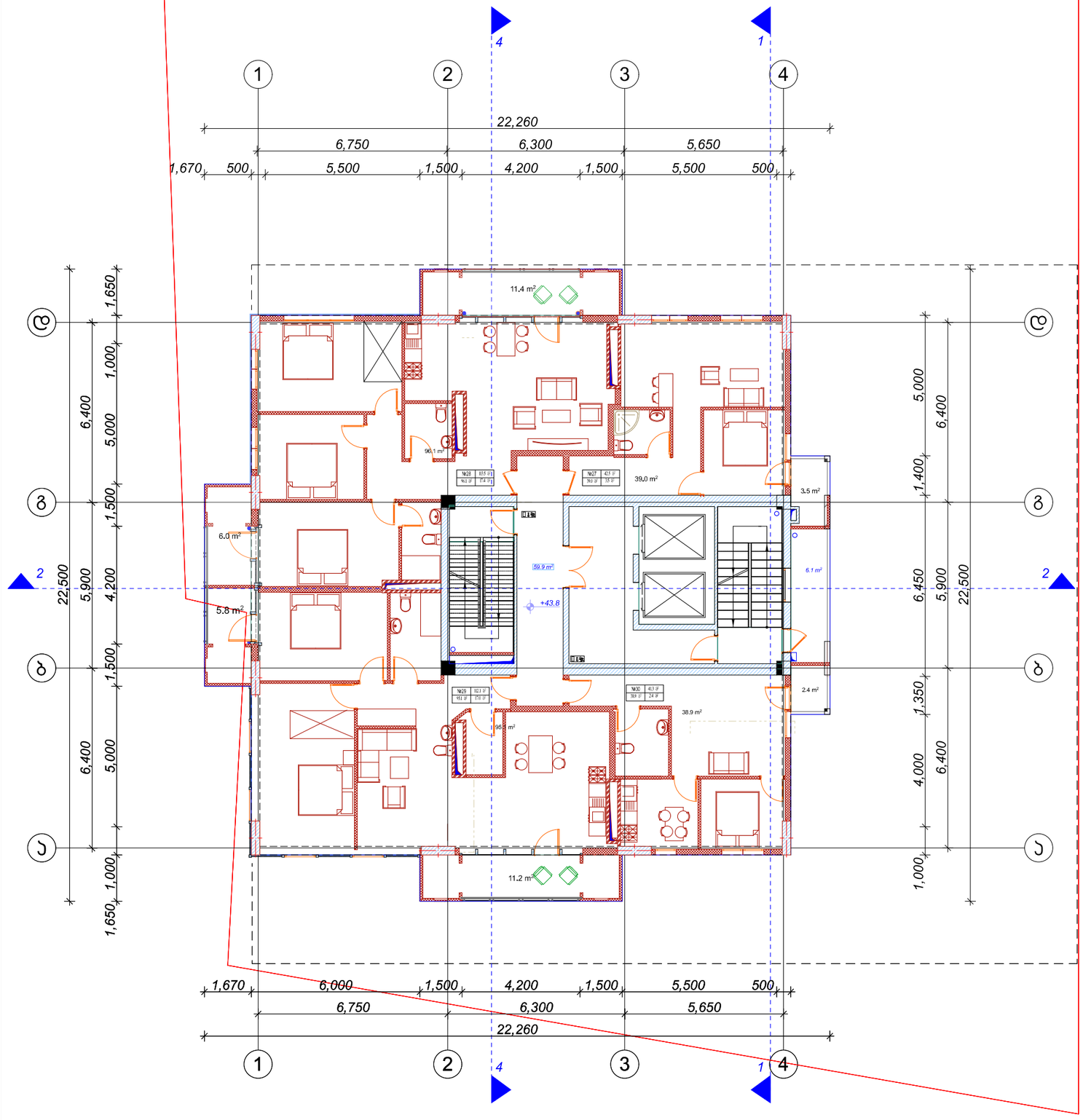

ლიცენზირებული პროექტის კოპია
ქობა №1 სოფლისა და ინდივიდუალური
პასუხის ვალიანა

ექსპლიკაცია:

	სასოფლო ფართი	სასაფლაო ფართი	
ბინა №27	39.0 მ²	3.5 მ²	42.5 მ²
ბინა №28	96.1 მ²	17.4 მ²	113.5 მ²
ბინა №29	95.1 მ²	17.0 მ²	112.1 მ²
ბინა №30	38.9 მ²	2.4 მ²	41.3 მ²

სულ ფასი 59.9 m² 6.1 მ²

ა. ბლოკი

k2 პროექტი- 385.4m²

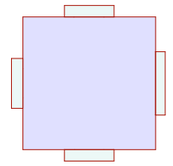

მრავალბინიანი სასოფლო სახლი

შენიშვნები

ექსპლიკაცია

±0.0 ნიშნულის აღმნიშვნელი

საკადასტრო ხაზი

ჭრილის ხაზი

3

სიტუაციური სქემა

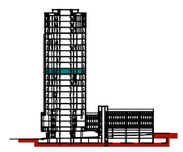

N	
1	
2	
3	
4	
5	
6	

08.04.17
CAD DWG FILE: TITLEBLOCK/ABC
გამგეობა ჯობა ძლიერიშვილი
შემსრულა
საპროექტო ჯგუფის ხელმძღვანელი ჯობა ძლიერიშვილი

სათაური

XIV საუკუნის გვშვა +43.8

A-112

A2

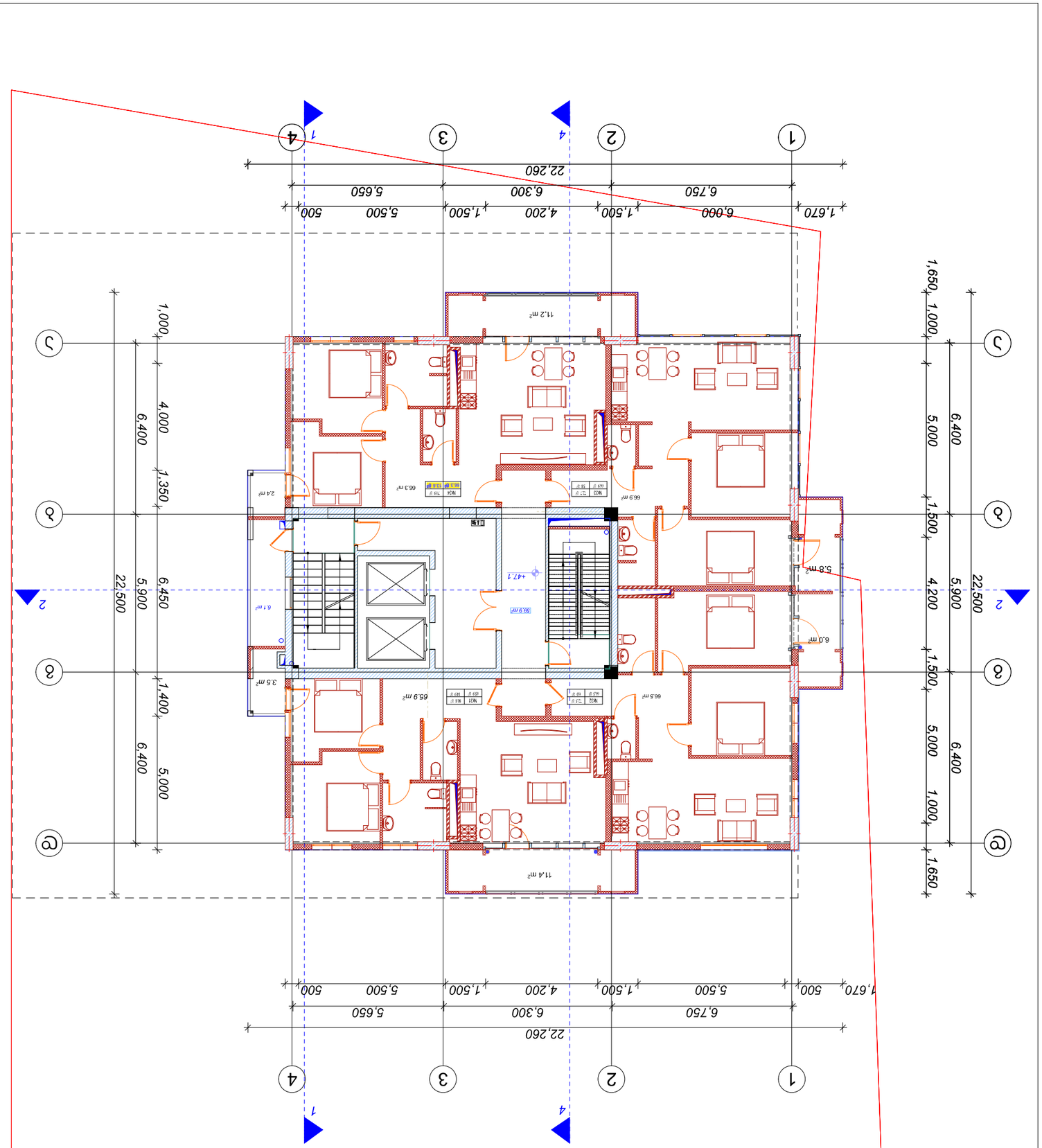

15

ՀԱՅԱՍՏԱՆԻ ՀԱՆՐԱՊԵՏՈՒԹՅԱՆ ԿԱՊԱՆԻ ՔԱՂԱՔԱՊԵՏԱՐԱՆ	
ՀՀ, ԿԱՊԱՆ ՀԱՄԱՅՆՔԻ ՈՒՐՎԱԳԾԻ ՀԱՏՎԱԾ	
ՀԱՍՏԱՏՈՒՆ ՀԱՄԱՐ	
ՀԱՄԱՀԵՂԻՆԱԿ	
ՀԱՄԱՀԵՂԻՆԱԿ	
ՀԱՄԱՀԵՂԻՆԱԿ

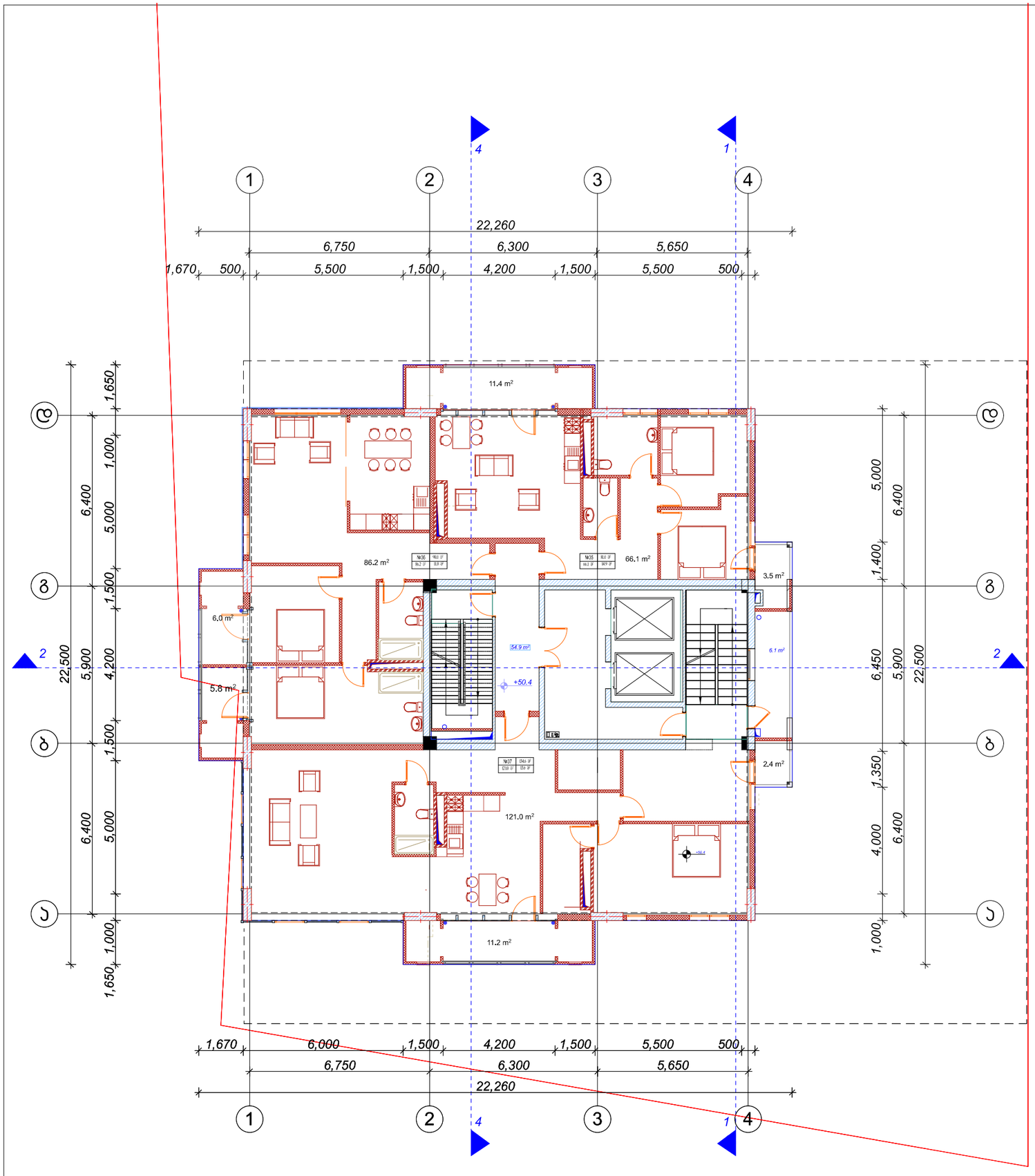

16

დამგეგმარებელი (არქიტექტურა)
ქეჩა № საფოსტო ინდექსი
ქალაქი ქვეყანა

ექსპლიკაცია:

	საცხოვრებელი ფართი	სახაფხულო ფართი	
ბინა №35	66.1 მ²	14.9 მ²	81.0 მ²
ბინა №36	86.2 მ²	11.8 მ²	98.0 მ²
ბინა №37	121.0 მ²	13.6 მ²	134.6 მ²
საფარბაზო	**54.9 მ²**	6.1 მ²	

ა. ბლოკი

k2 კროკი- 385.4 m²

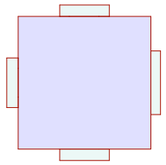

მრავალბინიანი საცხოვრებელი სახლი

ბენიმვნები

ექსპლიკაცია

±0.0 ნიმნელის ალმნიმვნელი

საკადასტრო ხაზი

ჭრილის ხაზი

3

სიტუაციური სქემა

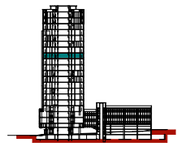

N	
1	
2	
3	
4	
5	
6	

08.04.17

CAD DWG FILE: TITLEBLOCK/IBC

ბეესრულა ჯობა ქლიერიმვილი

ბეამოწმა

საკტორო უფლებები ჯობა ქლიერიმვილი

სათაური

XVI სართულის გეგმა +50.4

A-114

A2

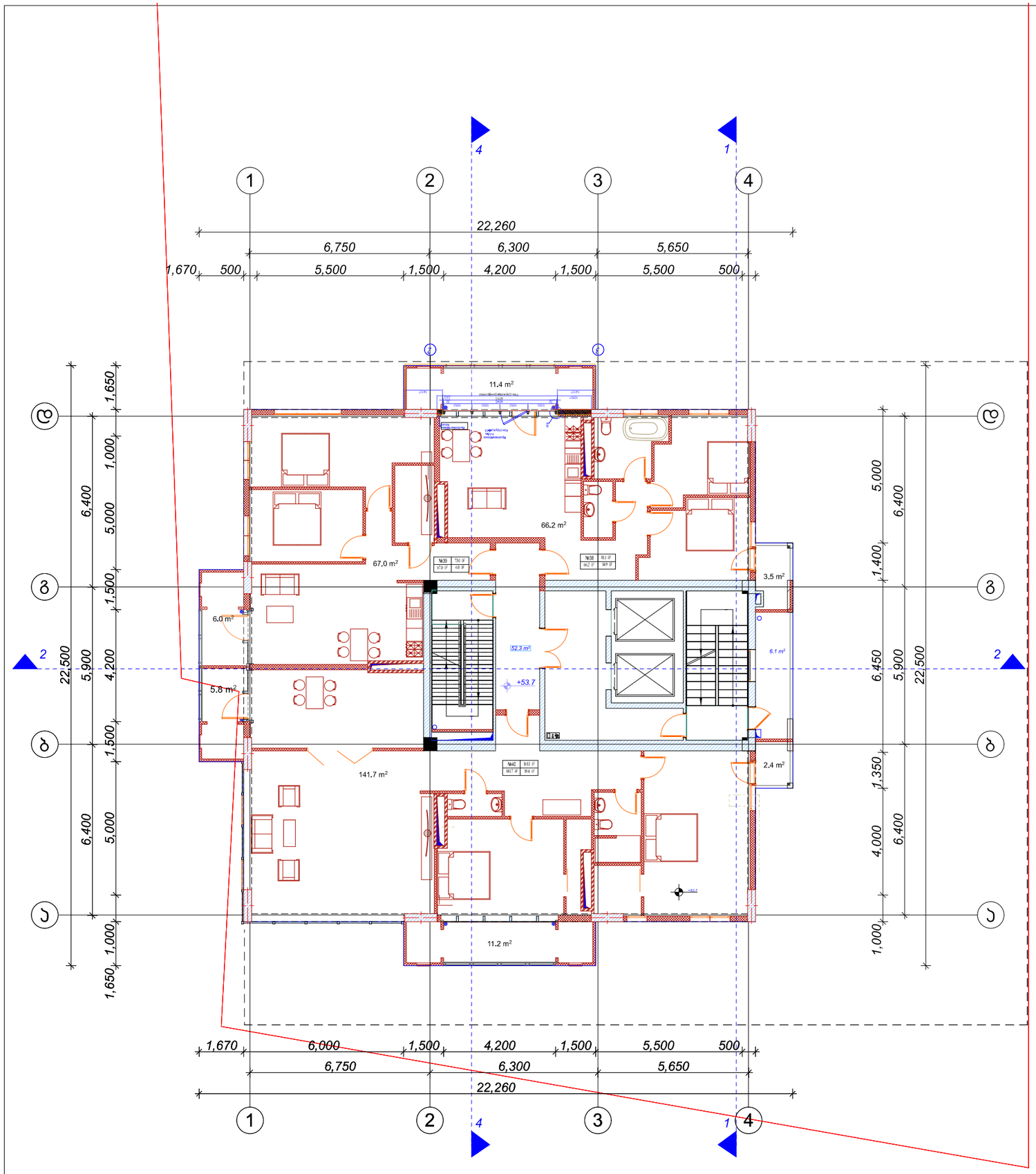

17

ფაბმეგმარებელი (არქიტექტორი)
ქუჩა № საფოსტო ინდექსი
ქალაქი ქვეყანა

ექსპლიკაცია:

	საცხოვრებელი ფართი	საზაფხულო ფართი	
ბინა №38	66.2 მ²	14.9 მ²	81.1 მ²
ბინა №39	67.0 მ²	6.0 მ²	73.0 მ²
ბინა №40	141.7 მ²	19.4 მ²	161.1 მ²
სადარბაზო	52.3m²	6.1 მ²	

ა. ბლოკი

k2 ჯროკი- 385.4 m²

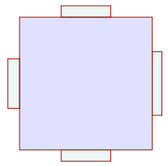

მრავალბინიანი საცხოვრებელი სახლი

შენიშვნები

ექსპლიკაცია

±0.0 ნიმნელის ალმნიშვნელი

საკადასტრო ხაზი

ჭრილის ხაზი

სიტუაციური სქემა

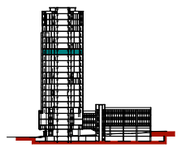

N	
1	
2	
3	
4	
5	
6	

08.04.17

CAD DWG FILE: TITLEBLOCK/IBC

შეასრულა ჯობა ძლიერიშვილი

შეამოწმა

საგტოლო უფლებები ჯობა ძლიერიშვილი

სათაური

XVII სართულის გეგმა +53.7

A-115

A2

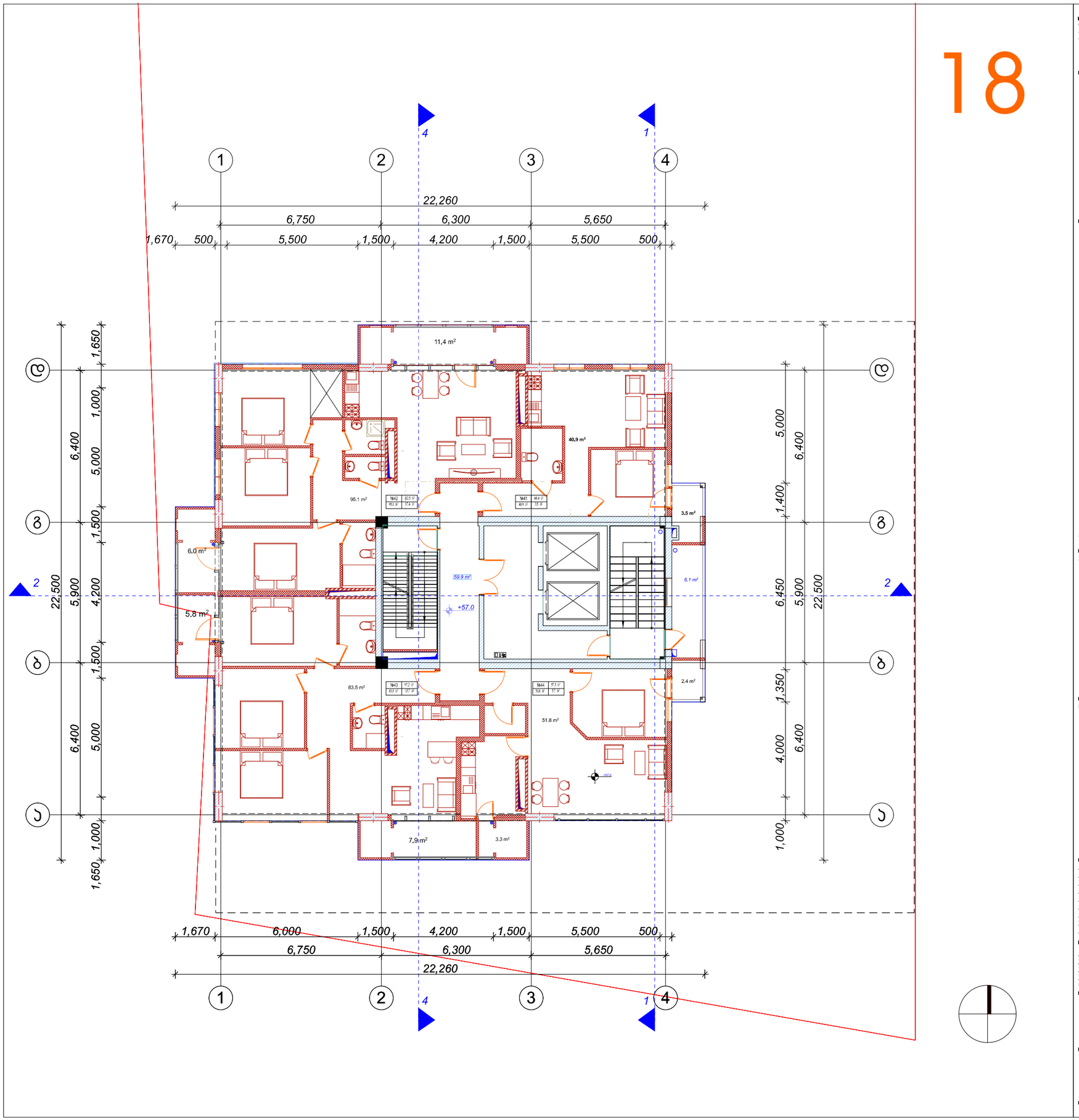

18

დამგეგმარებელი (არქიტექტორა)
ქეზა № საფოსტო ინდექსი
ქალაქი ქვეყანა

ექსპლიკაცია:

	საცხოვრებელი ფართი	საზაფხულო ფართი	
ბინა № 41	40.9 მ²	3.5 მ²	44.4 მ²
ბინა № 42	95.1 მ²	17.4 მ²	112.5 მ²
ბინა № 43	83.5 მ²	13.7 მ²	97.2 მ²
ბინა № 44	51.8 მ²	5.7 მ²	57.5 მ²
საფარაჯო	59.9m²	6.1 მ²	

ა. ბლოკი

k2 ეროკი- 385.4 m²

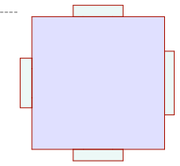

მრავალბინიანი საცხოვრებელი სახლი

შენიშვნები

ექსპლიკაცია

±0.0 ნიშნულის აღმნიშვნელი

საკადასტრო ხაზი

ჭრილის ხაზი

3

სიტუაციური სქემა

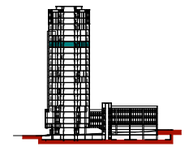

N	
1	
2	
3	
4	
5	
6	

08.04.17

CAD DWG FILE: TITLEBLOCK/IBC

შეასრულა	ჯოხა ძლიერიშვილი
შეამოწმა	
საპტორო უფლებები	ჯოხა ძლიერიშვილი

სათაური

XVIII სართულის გეგმა +57.0

A-116

A2

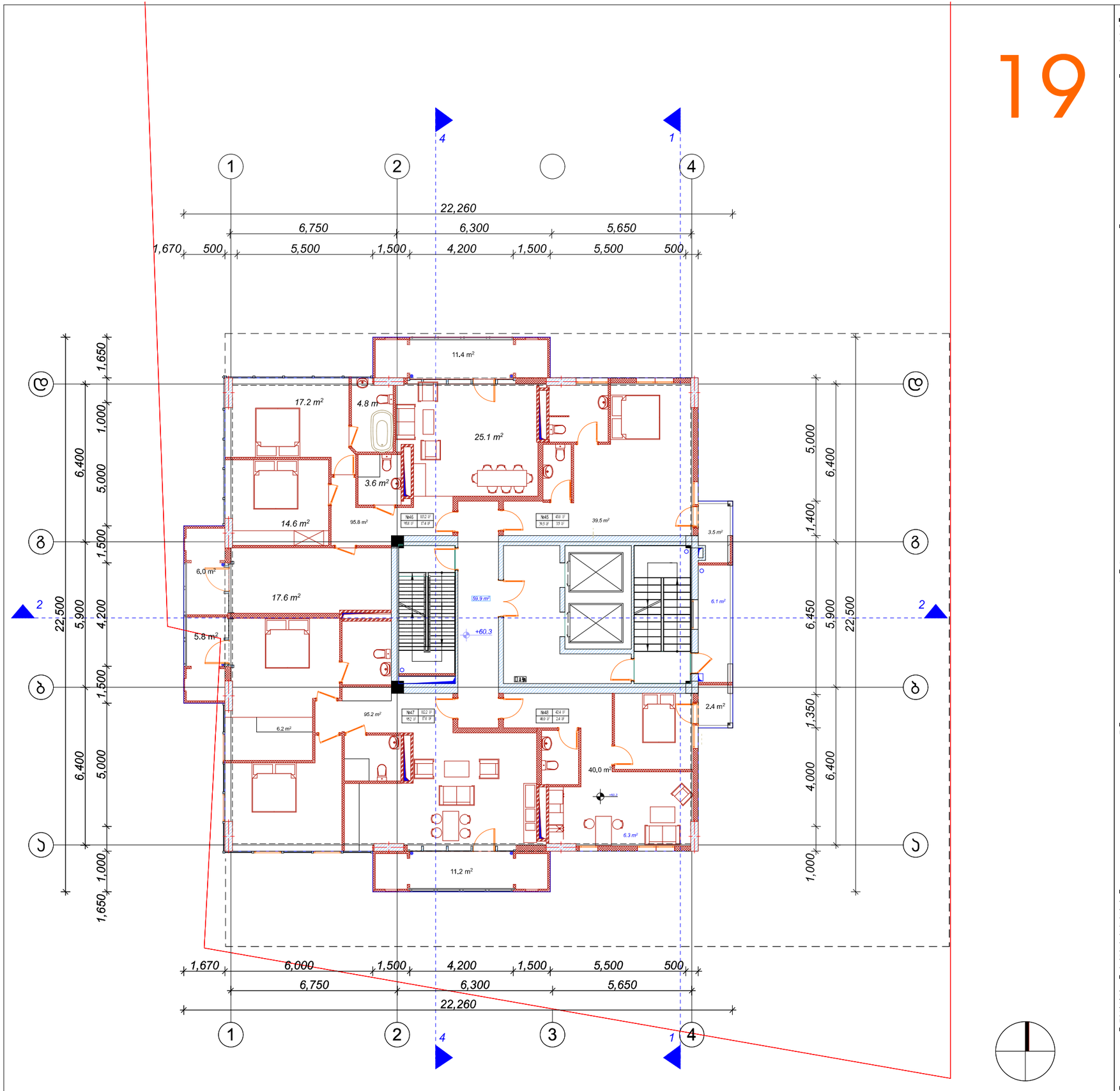

19

დამგეგმარებელი (არქიტექტორი)
ქეგა № საფოსტო ინდექსი
ქალაქი ქვეყანა

ექსპლიკაცია:

	საცხოვრებელი ფართი	საზაფხულო ფართი	
ბინა N-45	39.5 მ²	3.5 მ²	43.0 მ²
ბინა N-46	95.8 მ²	17.4 მ²	113.2 მ²
ბინა N-47	95.2 მ²	17.0 მ²	112.2 მ²
ბინა N-48	40.0 მ²	2.4 მ²	42.4 მ²
საფარბანო	59.9m²	6.1 მ²	

ა. ბლოკი

K2 ჯროკი- 385.4 m²

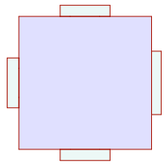

მრავალბინიანი საცხოვრებელი სახლი

შენიშვნები

ექსპლიკაცია

±0.0 ნიშნელის აღმნიშვნელი

საკადასტრო ხაზი

ჭრილის ხაზი

3

სიტუაციური სქემა

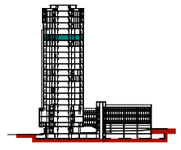

N	
1	
2	
3	
4	
5	
6	

08.04.17

CAD DWG FILE: TITLEBLOCK/IBC

შეასრულა	ჯობა ძლიერიშვილი
შეამოწმა	
საკონო უფლებები	ჯობა ძლიერიშვილი

სათაური

XIXსართულის გეგმა

+60.3

A-117

A2

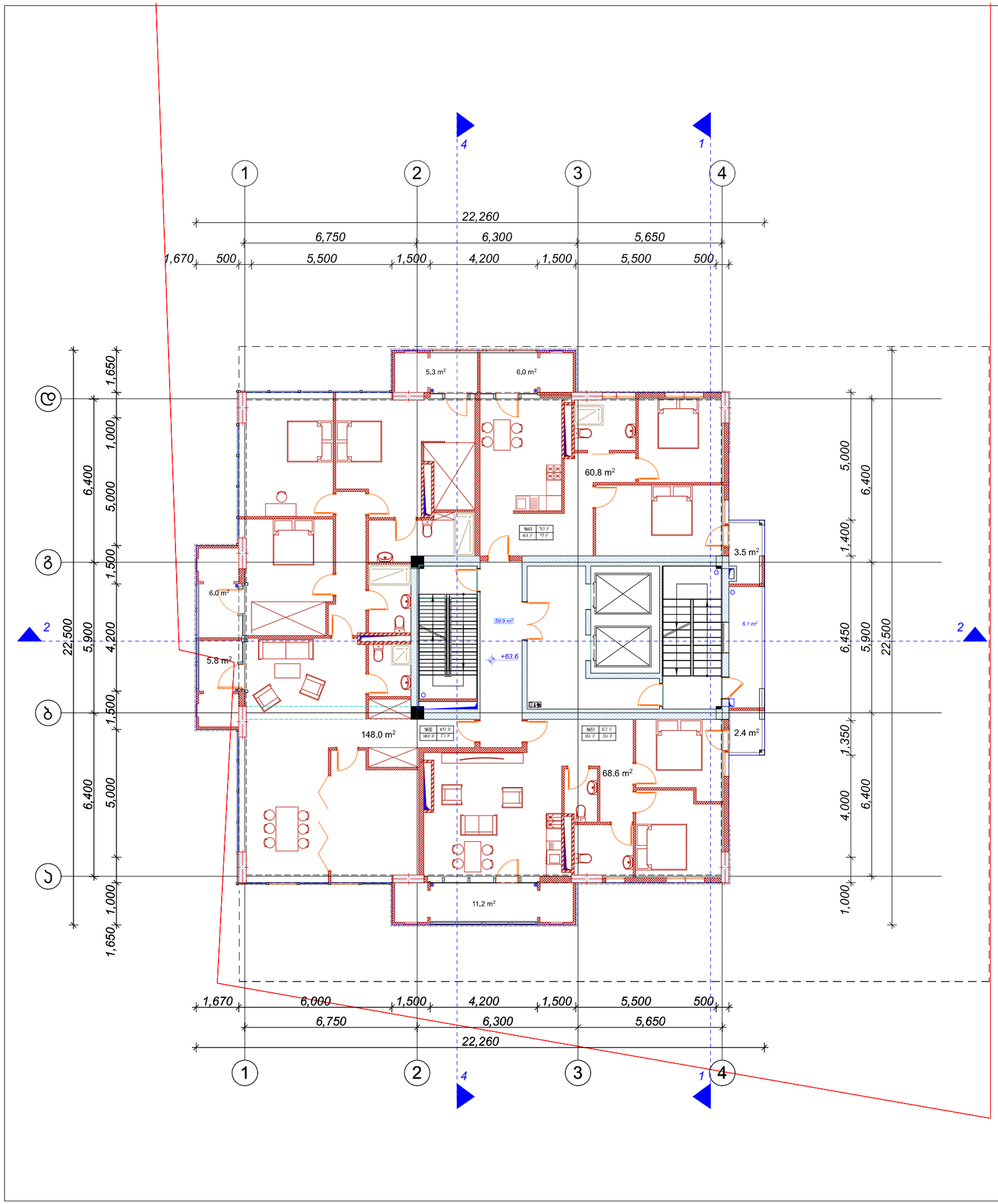

20

დამგეგმარებელი (არქიტექტორა)
ქეჩა ჩ სამეოსტო ინდეკსი
ჯალაკი ქვეყანა

ექსპლიკაცია:

	საცხოვრებელი ფართი	საზაფხელო ფართი	
ბინა № 49	60.8 მ²	9.5 მ²	70.3 მ²
ბინა № 50	148.0 მ²	17.1 მ²	165.1 მ²
ბინა № 51	68.6 მ²	13.6 მ²	82.2 მ²
სადარბაზო	59.9m²	6.1 მ²	

ა. ბლოკი

k2 ჯროკი- 385.4 m²

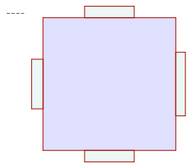

მრავალბინიანი საცხოვრებელი სახლი

შენიშვნები

ექსპლიკაცია

±0.0 ნიშნულის აღმნიშვნელი

საკადასტრო ხაზი

ჭრილის ხაზი

3

სიტუაციური სქემა

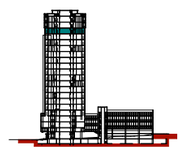

N	
1	
2	
3	
4	
5	
6	

08.04.17

CAD DWG FILE: TITLEBLOCK/IBC

შეასრულა	ჯობა ქლიერიშვილი
შეამოწმა	
საკტორო უფლებები	ჯობა ქლიერიშვილი

სათაური

XXსართულის გეგმა

+63.6

A-119

A2

21

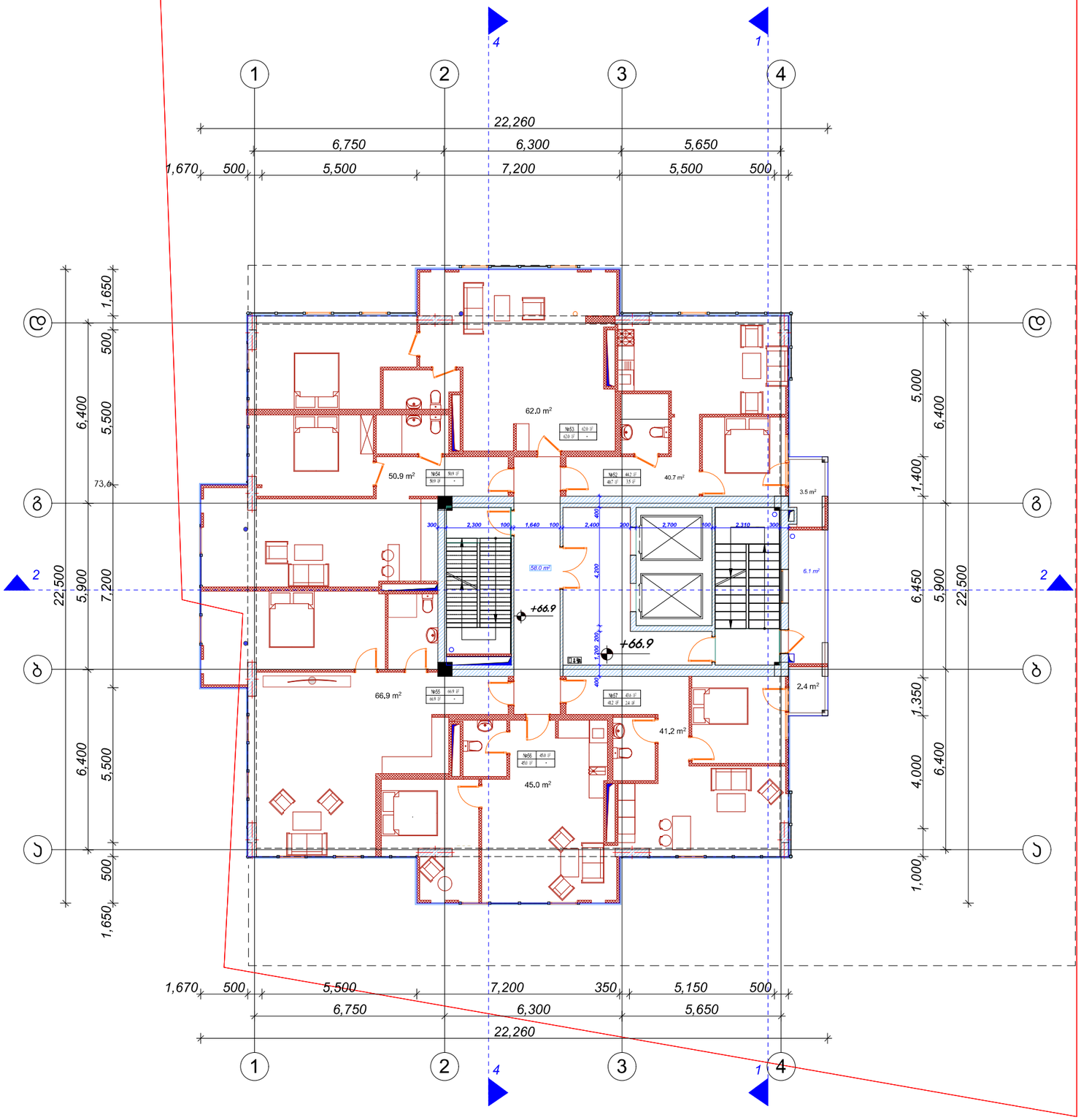

დებმებმორებელი (არქიტექტორი)
ანრი ნ. ალფონსო ინტერსი
ანდრეი კვესენა

ექსპლიკაცია:

	საცხოვრებელი ფართი	სხვენული ფართი	
ბინა N 52	40.7მ²	3.5 მ²	44.2 მ²
ბინა N 53	62.0 მ²	-	62.0 მ²
ბინა N 54	50.9 მ²	-	50.9 მ²
ბინა N 55	66.9 მ²	-	66.9 მ²
ბინა N 56	45.0 მ²	-	45.0 მ²
ბინა N 57	41.2 მ²	2.4 მ²	43.6 მ²
სულ	58.0 მ²	6.1 მ²	

ა. ბლოკი

k2 ართვი- 417.3 m²

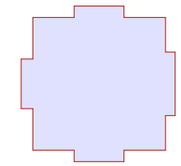

მრავალბინიანი საცხოვრებელი სახლი

ფენიშვები

ექსპლიკაცია

±0.0 ნიშნულის აღმნიშვნელი

საკადასტრო ხაზი

ჭრილის ხაზი

3

სიტუაციური სქემა

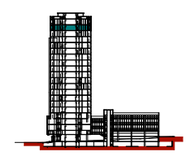

N		
1		
2		
3		
4		
5		
8		

08.04.17

CAD DWG FILE: TITLEBLOCK/IBC

მშენებლობა	ჯობა ძლიერიშვილი
მშენებლობა	
საავტორო უფლებები	ჯობა ძლიერიშვილი

სათაური

XXI საუკუნის გვება +66.9

A-120

A2

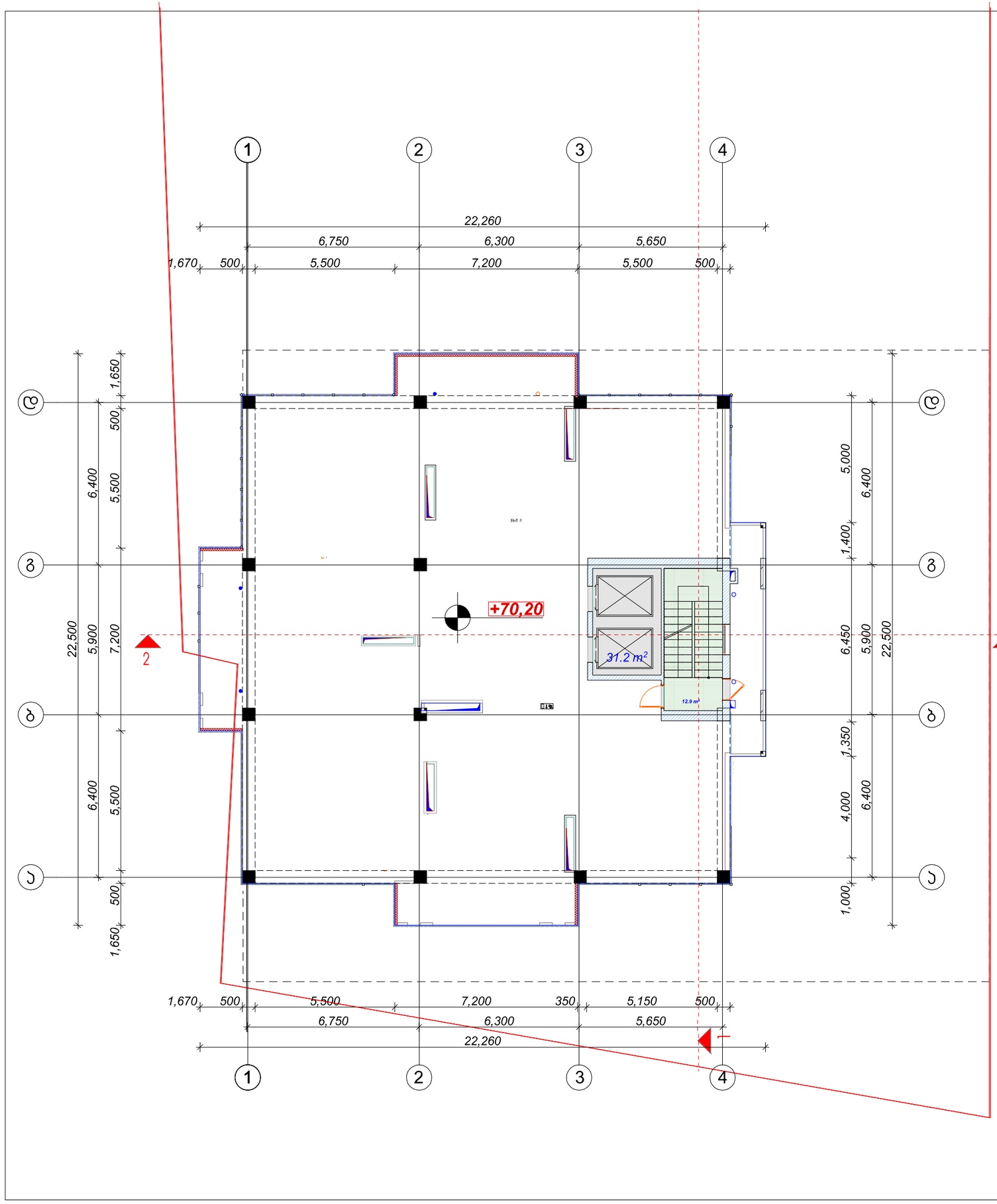

დამგეგმარებელი (არქიტექტურა)
ქეზა ჩ სეფოსტო ინდექსი
ქალაქი ქვეყანა

ექსპლიკაცია:

სადარბაზო ჯიბის უარეფის ფათი	12.9 მ²

ა. ბლოკი

k2 ჯროკი- 15.6 m²
არასრული სართული
სართული სიმაღლე 2.2 მ

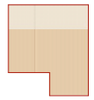

მრავალბინიანი საცხოვრებელი სახლი

შენიშვნები

ექსპლიკაცია

±0.0 ნიმნელის აღმნიშვნელი

საკადასტრო ხაზი

საკადასტრო ხაზი

სიტუაციური სქემა

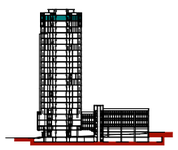

N	
1	
2	
3	
4	
5	
6	

08,04,17
CAD DWG FILE: TITLEBLOCK/IBC
შეასრულა ჯობა ქლიერიშვილი
შეამოწმა
საპტორო უფლებები ჯობა ქლიერიშვილი

სათაური

XXII სართულის სახურავის გეგმა +70,2

A-121

A2