საქართველოს იუსტიციის სამინისტრო
საჯარო რეესტრის ეროვნული სააგენტო

საკადასტრო გეგმა

მიწის ნაკვეთის საკადასტრო კოდი: *01.18.03.009.019*
განცხადების რეგისტრაციის ნომერი: 882010866345
მიწის ნაკვეთის ფართობი: *1905* კვ.მ.
დანიშნულება: *არასასოფლო-სამეურნეო*
მომზადების თარიღი 08.11.10

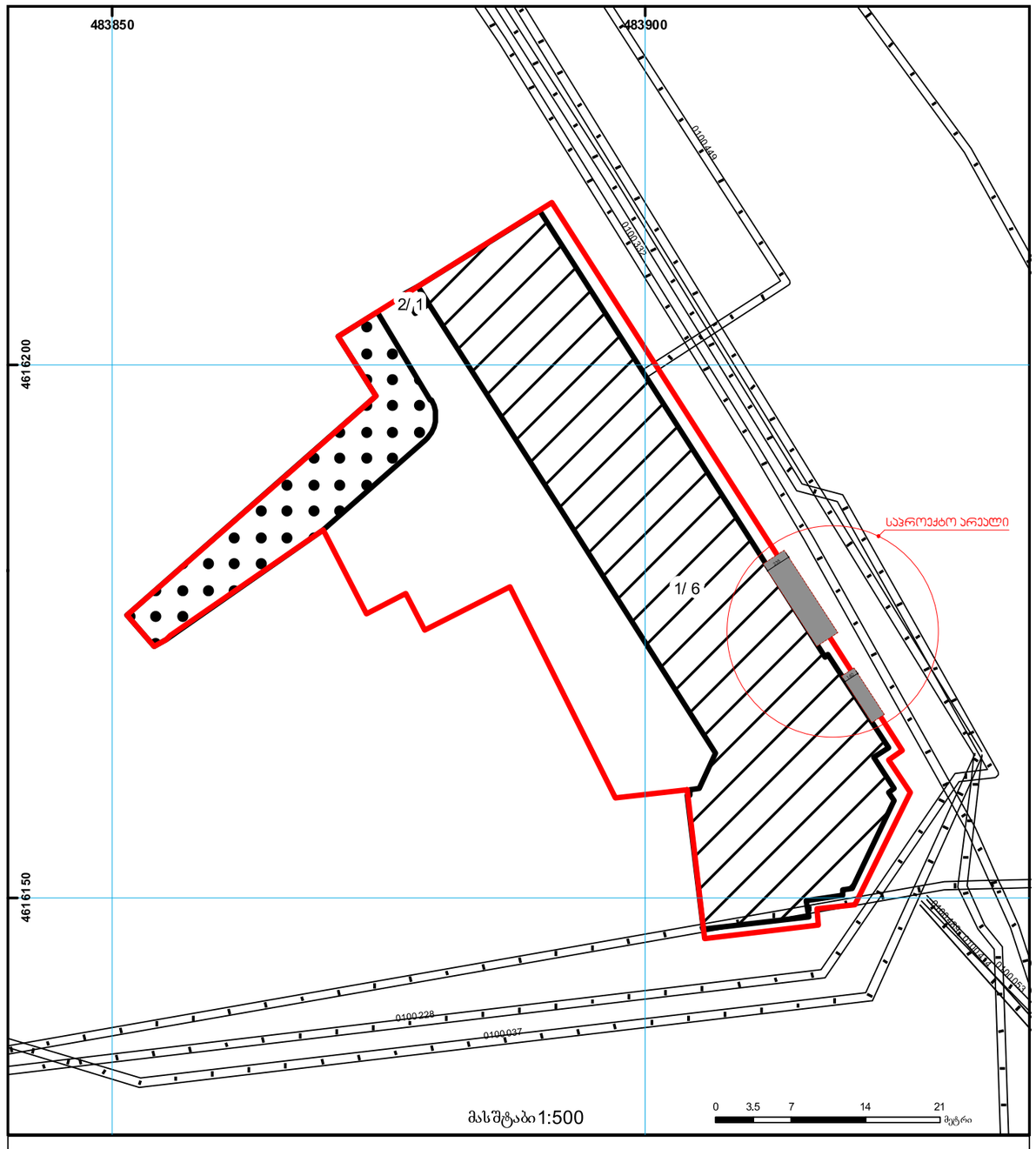

შენობა-ნაგებობა, პირობითი ნომერი/სართულიანობა
მიწის ნაკვეთის საკადასტრო საზღვარი
ვალდებულება
მშენებარე ნაგებობა
ხაზობრივი ნაგებობა
მიწისქვეშა ნაგებობა
0.00 (საერთაშორისო) სისტემის კოორდ.
UTM

საჯარო რეესტრის ეროვნული სააგენტო თბილისი 0102 წმ. ნიკოლოზის/ნ. ჩხეიძის ქ. 2 ტელ.: (995 32) 91 04 27; ფაქსი: (995 32) 91 03 41
საჯარო რეესტრის ეროვნული სააგენტო თბილისი დ. აღმაშენებლის გამზ. 89/24 ტელ: (995 32) 94 13 65
www.napr.gov.ge

არსებული გეგმა 0.00

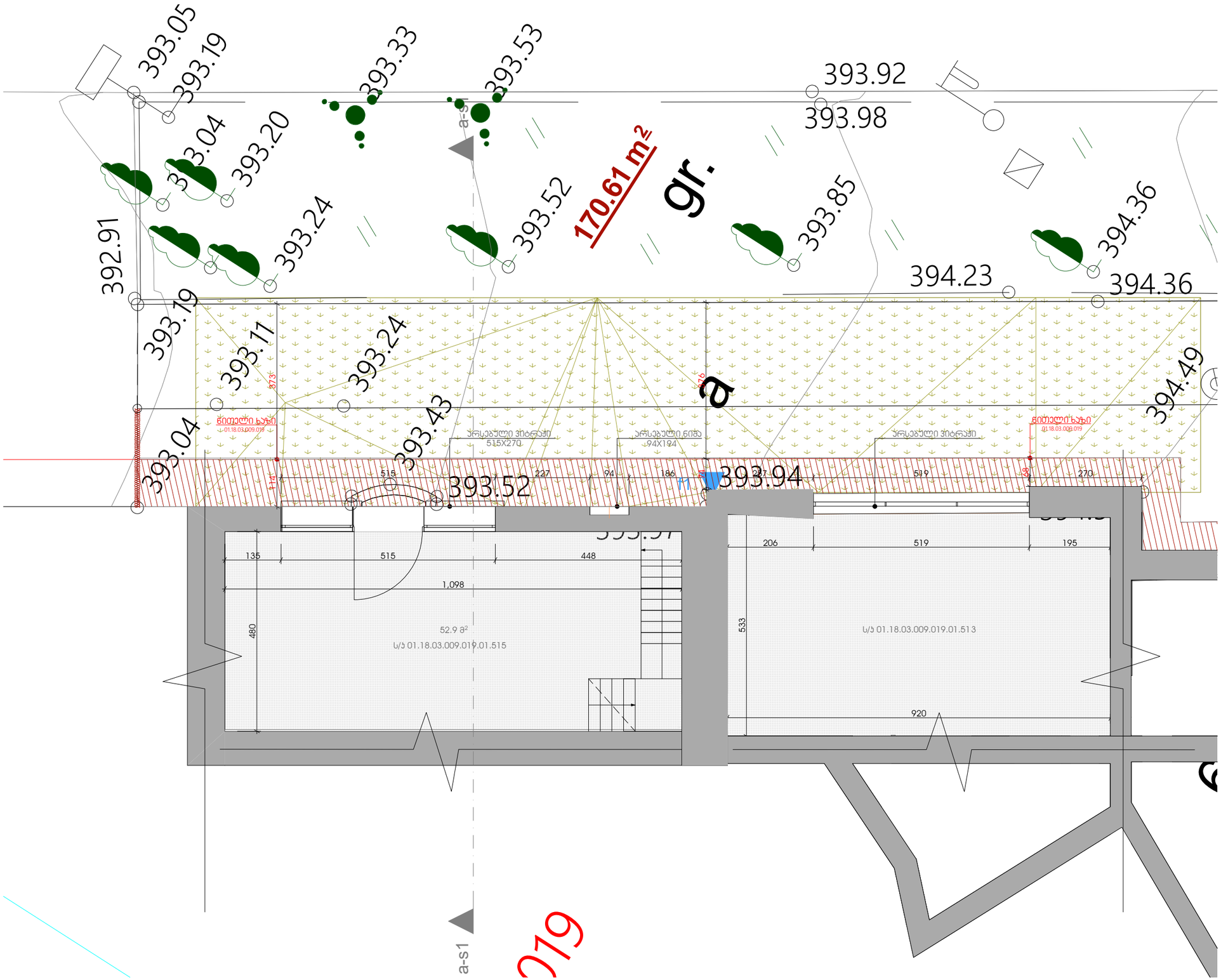

არსებული ჭრილი

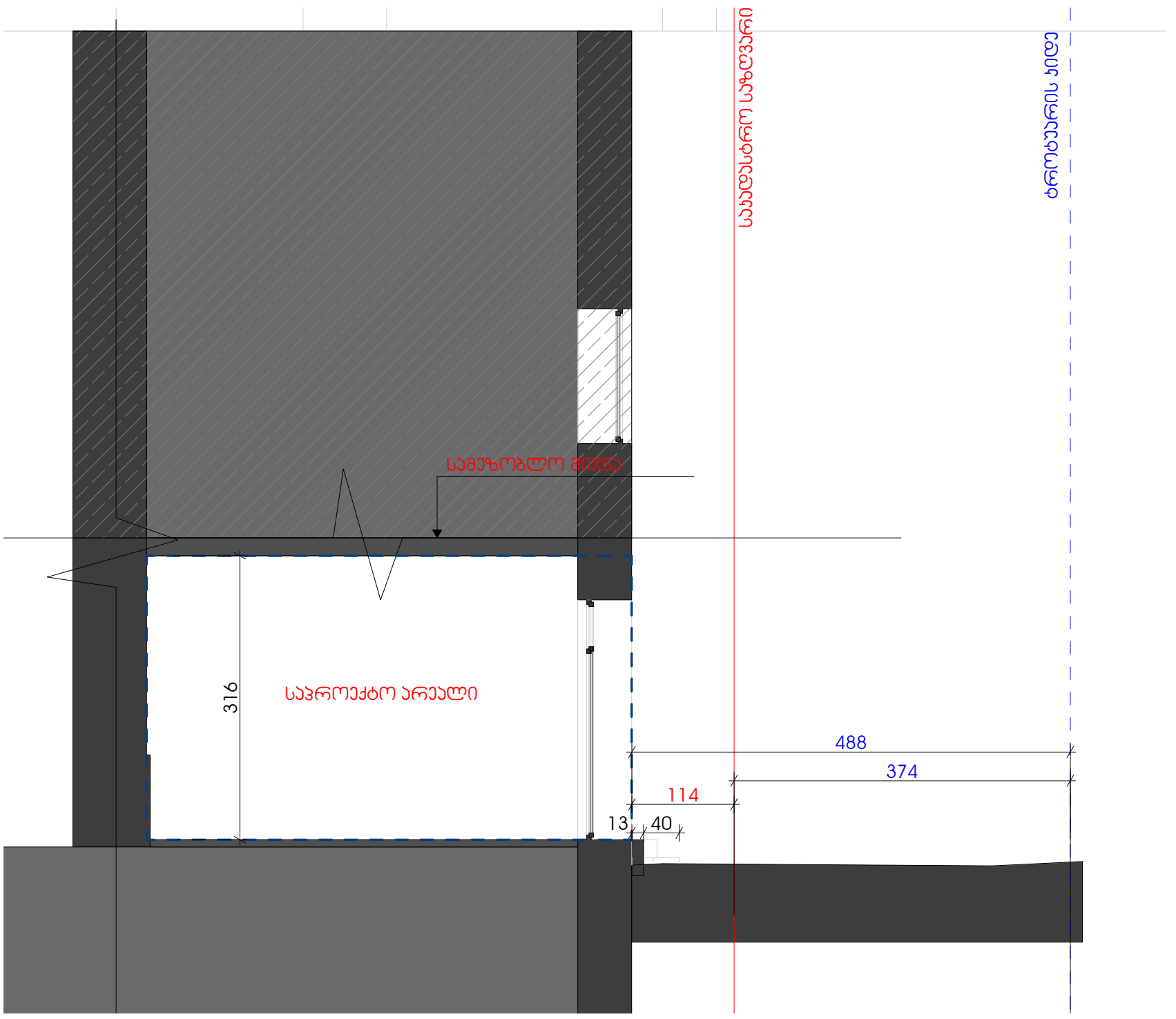

არსებული ფასადი

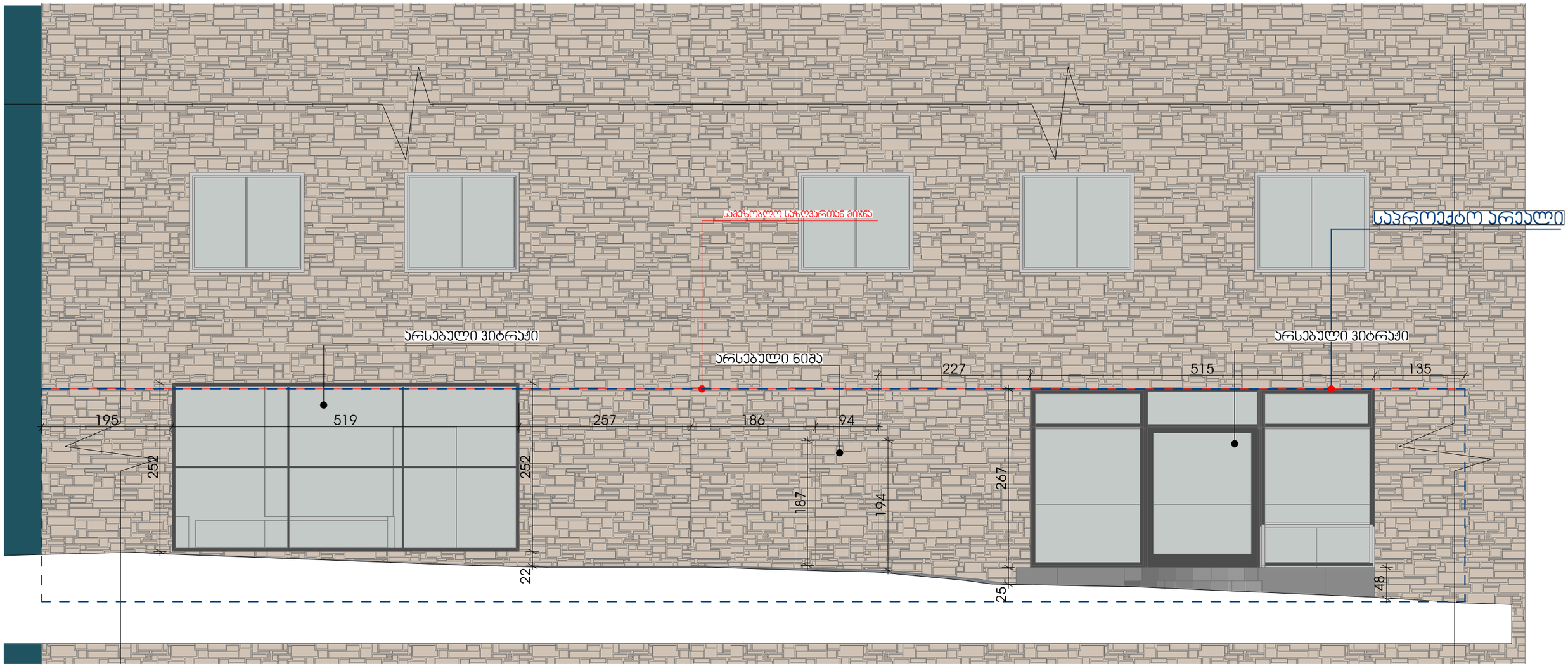
საზღვარი
საერთო საკუთრების ელემენტი
საერთო საკუთრების ელემენტი
საერთო საკუთრების ელემენტ

საპროექტო გეგმა 0.00

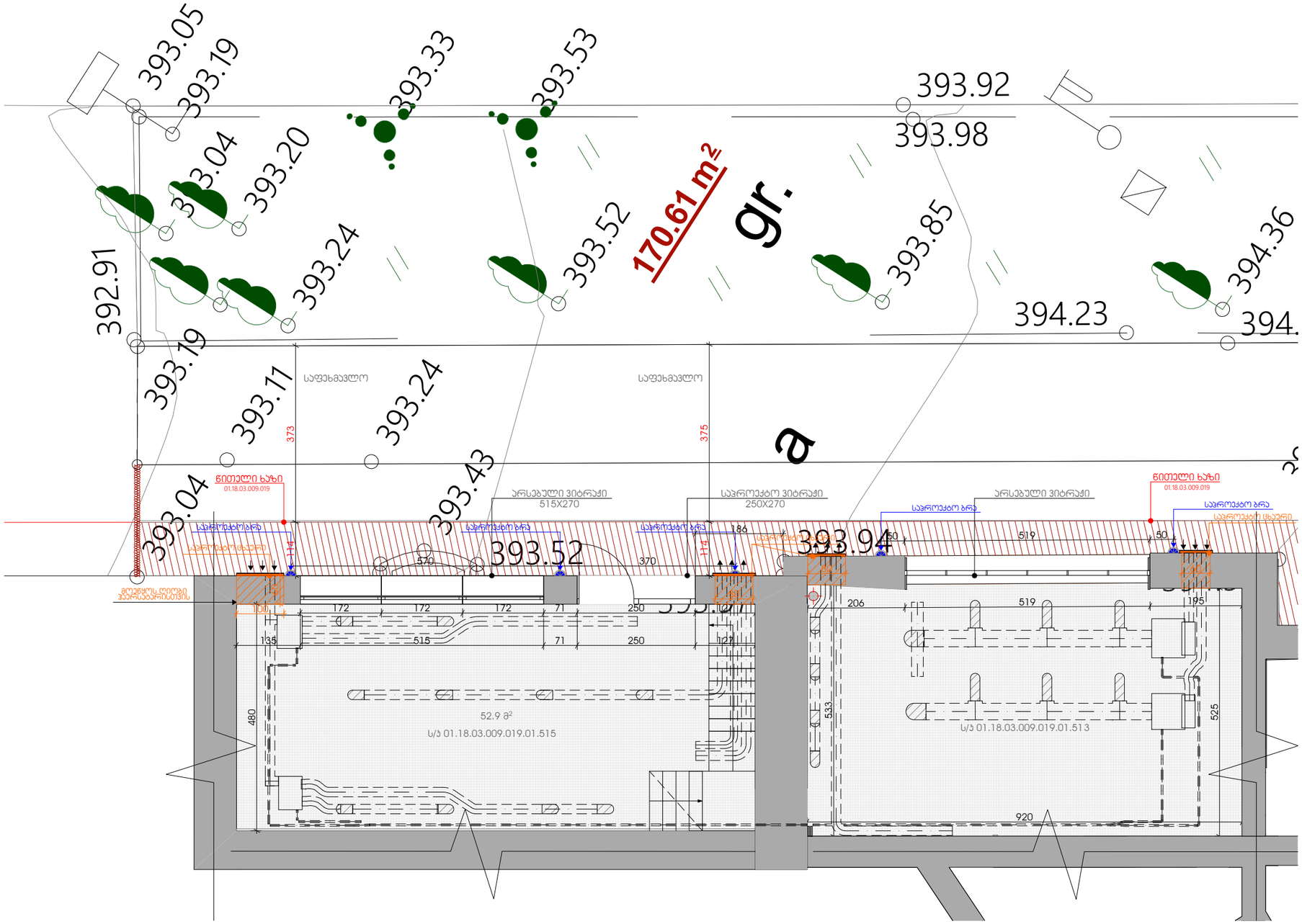

საპროექტო გეგმა საჩრდილობლის ჩვენებით

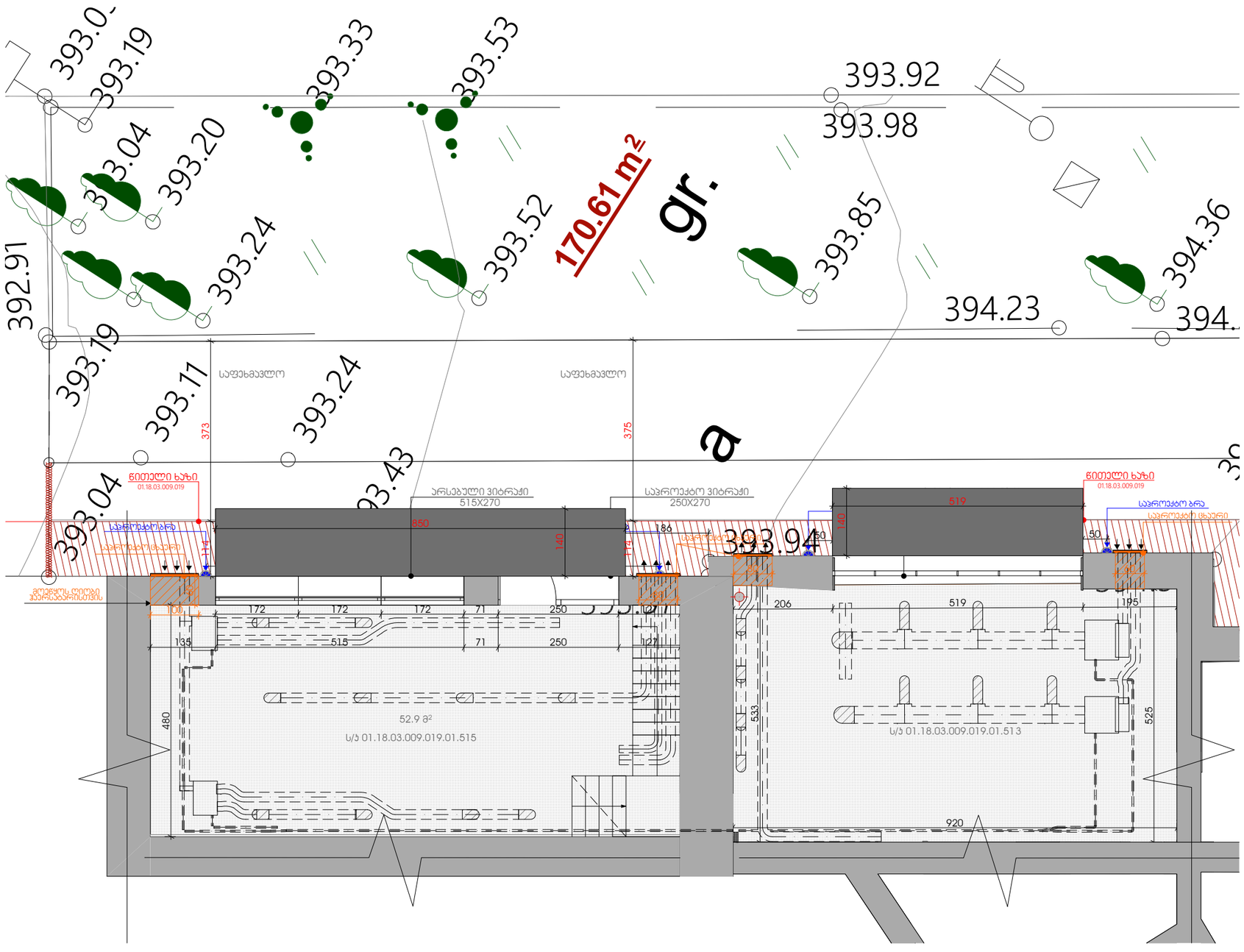

საპროექტო ჭრილი

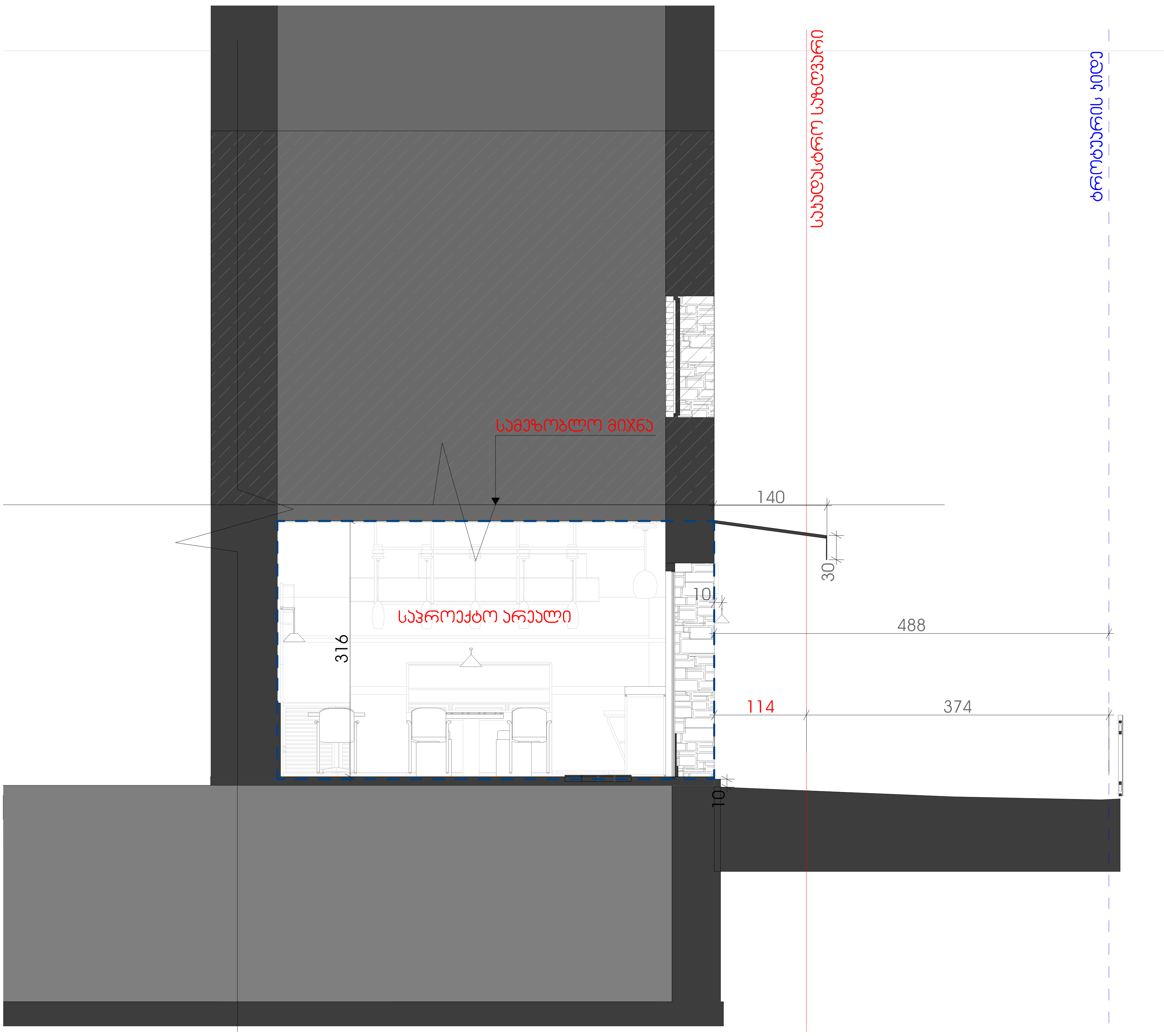

საპროექტო ფასადი

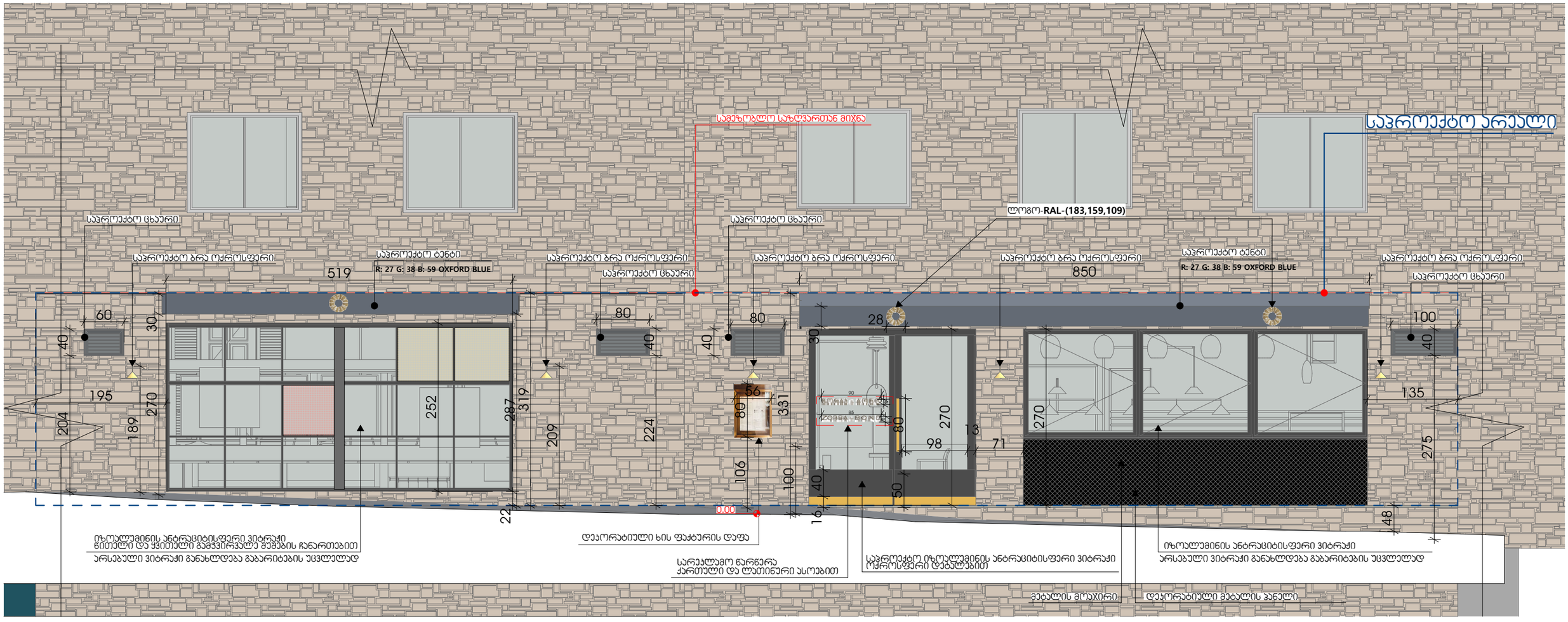


საჩრდილობელი
R: 27 G: 38 B: 59
OXFORD BLUE
გარე სანათი
იზოლუმინის ანტრაციტის ვიტრაჟი
არსებული ვიტრაჟი განახლდება გაბარიტების უცვლელად
140
ლოგო-RAL-(183,159,109)
საკრედიტო ცხაური მუქი ნაცრისფერი
52
40
20
100
საჩრდილობელი
R: 27 G: 38 B: 59
OXFORD BLUE
140
20
287
80
190
290
295
255
25
იზოლუმინის ანტრაციტის ვიტრაჟი
არსებული ვიტრაჟი განახლდება გაბარიტების უცვლელად
დეკორატიული ხის დაფა
წარწერა ვიტრაჟზე ქართული და ლათინური ასოებით
საკრედიტო იზოლუმინის ანტრაციტისფერი ვიტრაჟი ორკოსფერი დეტალებით
დეკორატიული მეტალის პანელი
7 2 ' 24



საჩრდილობელი
R: 27 G: 38 B: 59
OXFORD BLUE
საპროექტო ცხაური
მუქი ნაცრისფერი
საჩრდილობელი
R: 27 G: 38 B: 59
OXFORD BLUE
საპროექტო ცხაური
მუქი ნაცრისფერი
140
30
70
40
140
194
190
270
210
287
212
280
490
საპროექტო იზოალუმინის ვიტრაჟი
ოქროსფერი დეტალებით
იზოალუმინის
ანტრაციტის ვიტრაჟი
არსებული ვიტრაჟი განახლდება
გაბარიტების უცვლელად
7 2 '24