მენიშვნა მ 1:500

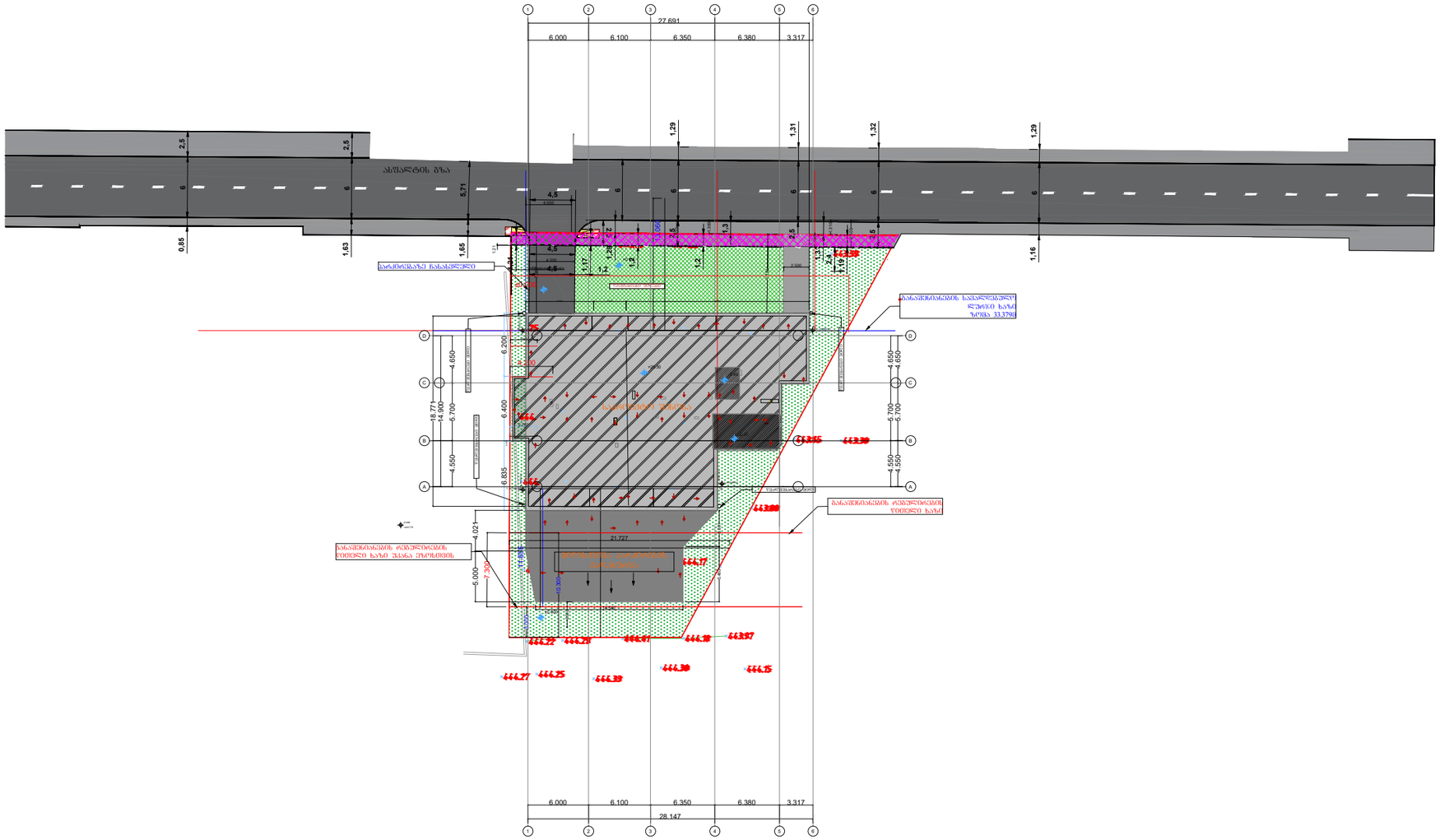
ავტომობილის მოძრაობის ნაწილი
ტროტუარი
ტროტუარი

გენგეგმა მ 1:250

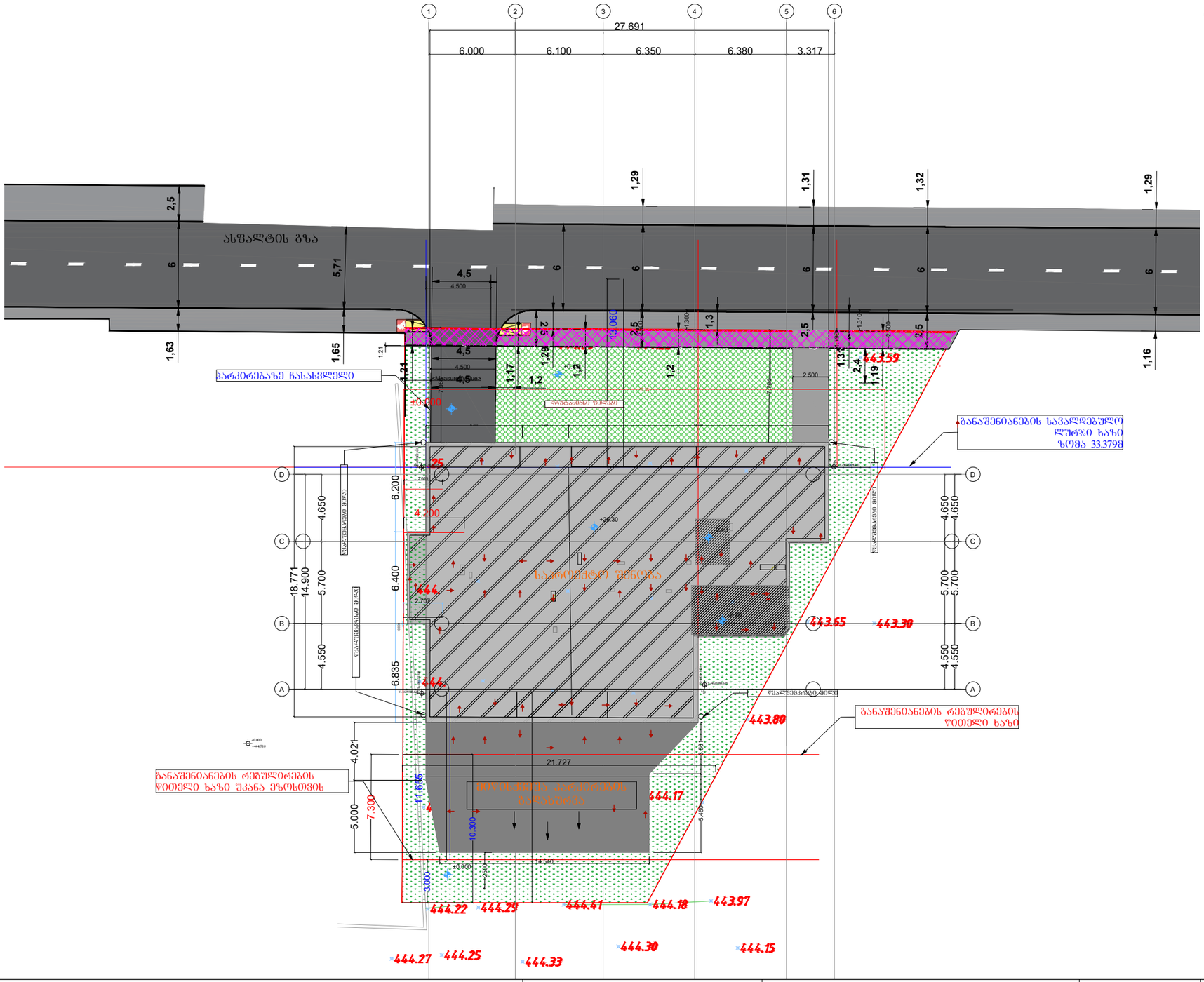

დაკვეთა №	ფორმატი A-3	პიროგითი აღნიშვნები	დამკვეთი: "შპს ჰაუსბაუ ქონსთრაქშენ" ს/ნ 01019060546	პროექტის სახელწოდება: მრავალბინიანი საცხოვრებელი სახლი			პროექტის სტატუსი	გეგმები
არქიტექტურული ნაწილი			მისამართი: ქალაქი თბილისი , სოფელი დიღომი, დავარის ქუჩა N 4 ს/კ 01.72.14.035.183	არქიტექტორი		გიორგი პაქლიაშვილი	მაშტაბი: 1:200	ნახაზი: გენგეგმა
შ ე ნ ი შ ვ ნ ე ბ ი: წითელი ხაზი იხილეთ გენ-გეგმაზე				შესრულა		გიორგი პაქლიაშვილი	სტადია	ფურცელი / ფურცლები
				დირექტორი		ალექსანდრე ოქიაძე		

შპს " კ.მ.გ ბრუპი "

ქ. თბილისი, მტკვრის ქუჩა №4
ტელ: +995 555 53 54 33

ტოპო გეგმა

მისამართი
ქ. თბილისი, სოფ. დიღომი
დავარის ქუჩა №4
ს.კ 01.72.14.035.183

შპს " კ.მ.გ ბრუპი "	
ამზომველი	დიმიტრი ნოზაძე
ციფრული დამუშავება	დიმიტრი ნოზაძე
მ.1:500	06.10.2023

K.M.G GROUP LLC * 415595467 *

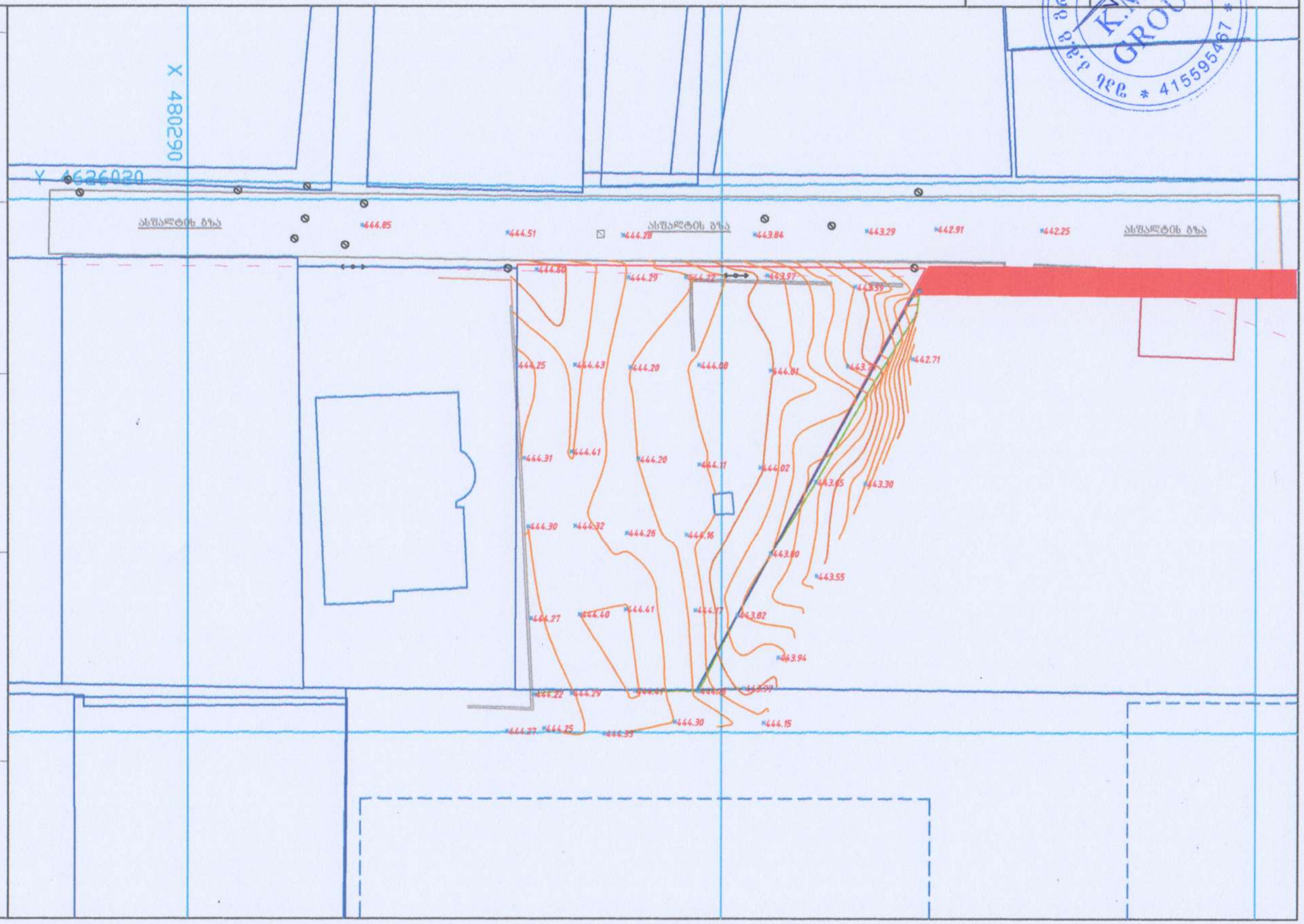

პირობითი აღნიშვნები

მიწისქვეშა კომუნიკაციები
- კანალიზაცია
- დენის კაბელი
- გაზის მილი
- წყლის არხი
- კავშირგაბმულობა

- ნაკეთის ხაზღვარი
- შენობა
- არკა
- ფარდული
- კიბე
- ფოთლოვანი ხე
- წიწვოვანი ხე
- ვაზი
- პალმა

- მინდორი
- ბუჩქი
- ყვავილი
- სამეთვალყურეო ჭები
- ძეგლი
- შადრევანი
- ონკანი
- წყარო ან ჭა
- ბენზინგასამართი სადგური
- მაღალი ბაზის გადამცემი

- ცოცხალი ღობე
- ხეების რიგი
- მრიცხველი
- ტრანსფორმატორი
- რადიო ან ტელე ანძა
- ლამპიონები
- დენის ბოძი
- რკინიგზა
- იზოჰიფსი
- რკინის ღობე

- ხეტკის ღობე
- ბორდიური
- ბეტონი
- კედელი
- ხაყრდენი კედელი
- ჭიშკარი
- გზის კონტური
- ფლატე
- UTM (საერთაშორისო) სისტემის კოორდ.

საკადასტრო გეგმა

საჯარო რეესტრის ეროვნული სააგენტო

საკადასტრო კოდი:	**01.72.14.035.183**	ნაკვეთის დანიშნულება:	**არასასოფლო სამეურნეო**
განცხადების ნომერი:	**892024582608**	ფართობი:	**1100 კვ.მ (WGS 84 / UTM zone 38N)**
მომზადების თარიღი:	**10/10/2024**	ვალდებულების ფართობი:	**45 კვ.მ (WGS 84 / UTM zone 38N)**

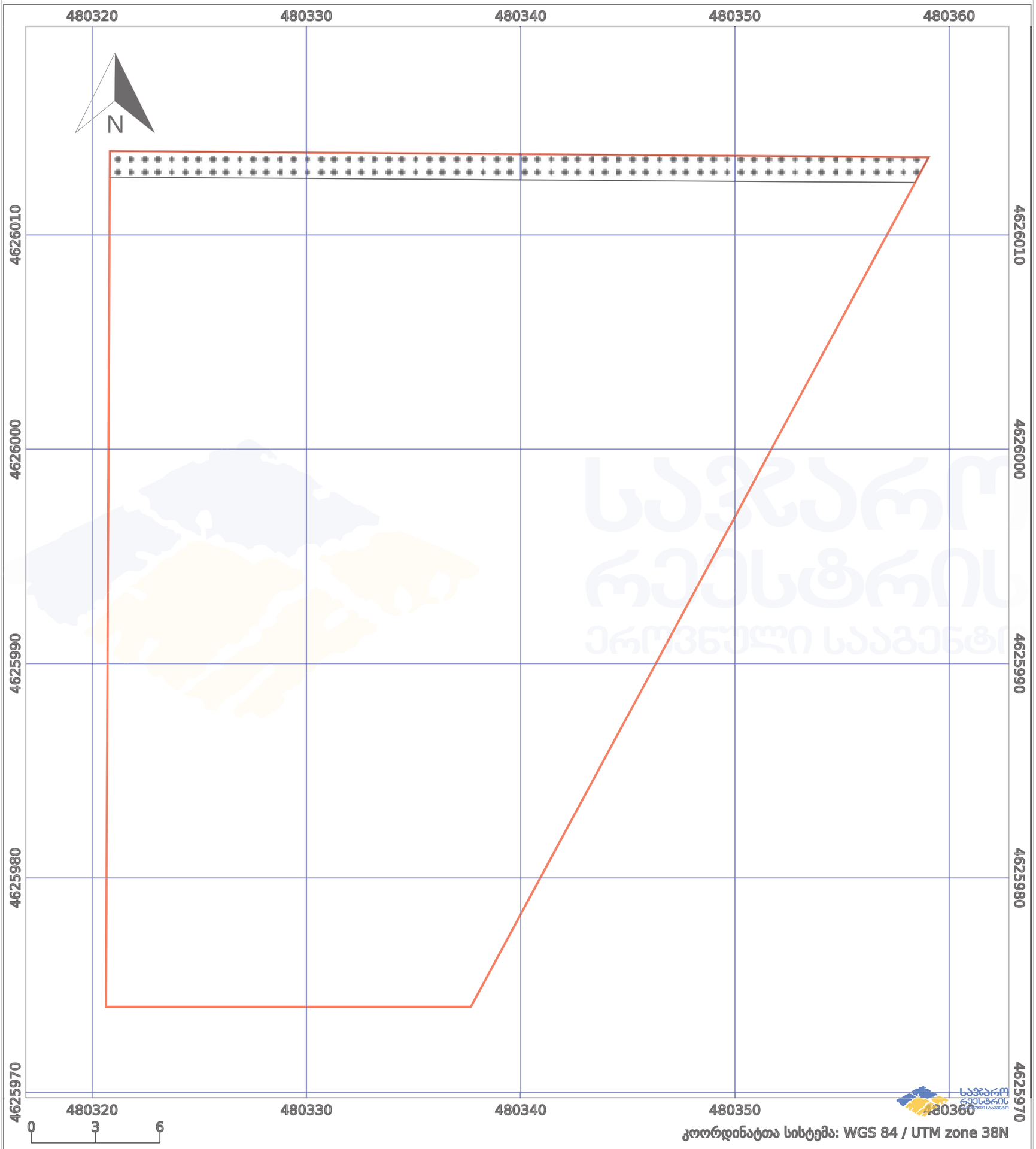

პირობითი აღნიშვნები:

	ნაკვეთის საზღვარი		მშენებარე ნაგებობა	02/4	აშენებული ნაგებობა		მიწისქვეშა ნაგებობა
	ხაზობრივი ნაგებობა		ტყის ფონდი		ვალდებულება		ქარსაფარი ზოლი