ფოტომონტაჟი



გეგმა არსებული

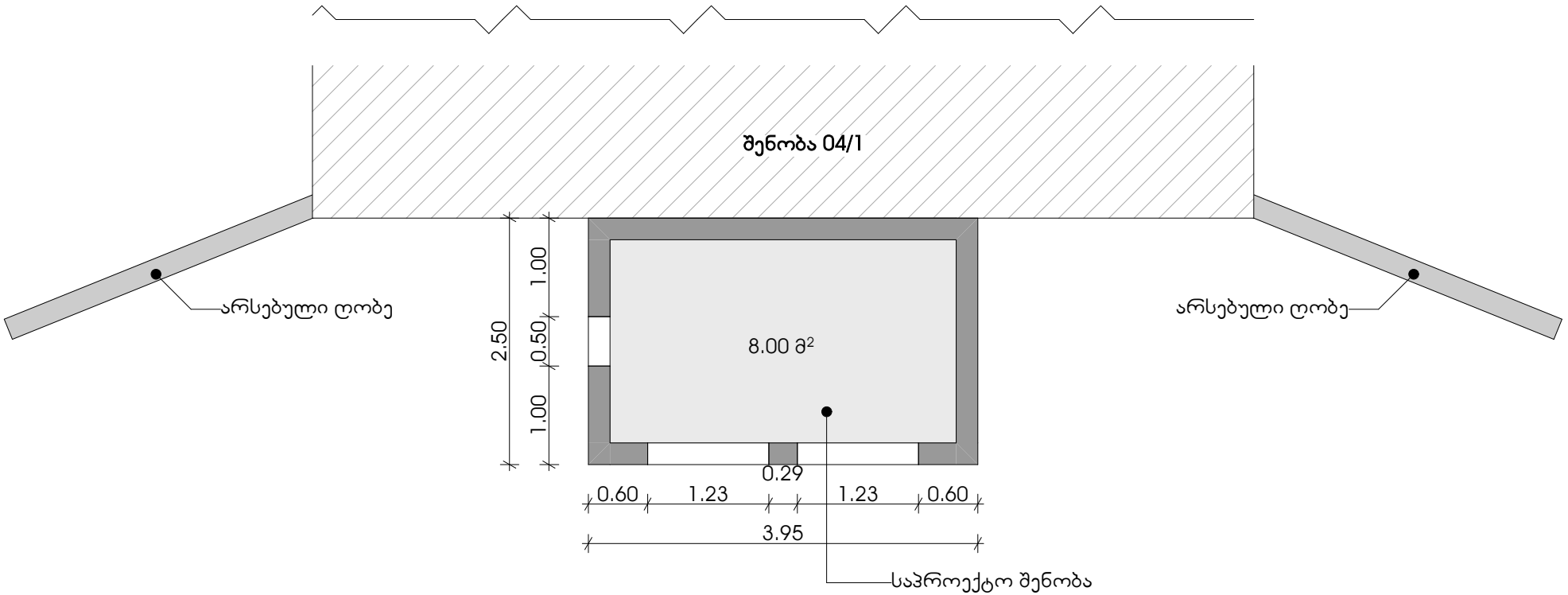

გეგმა საპროექტო

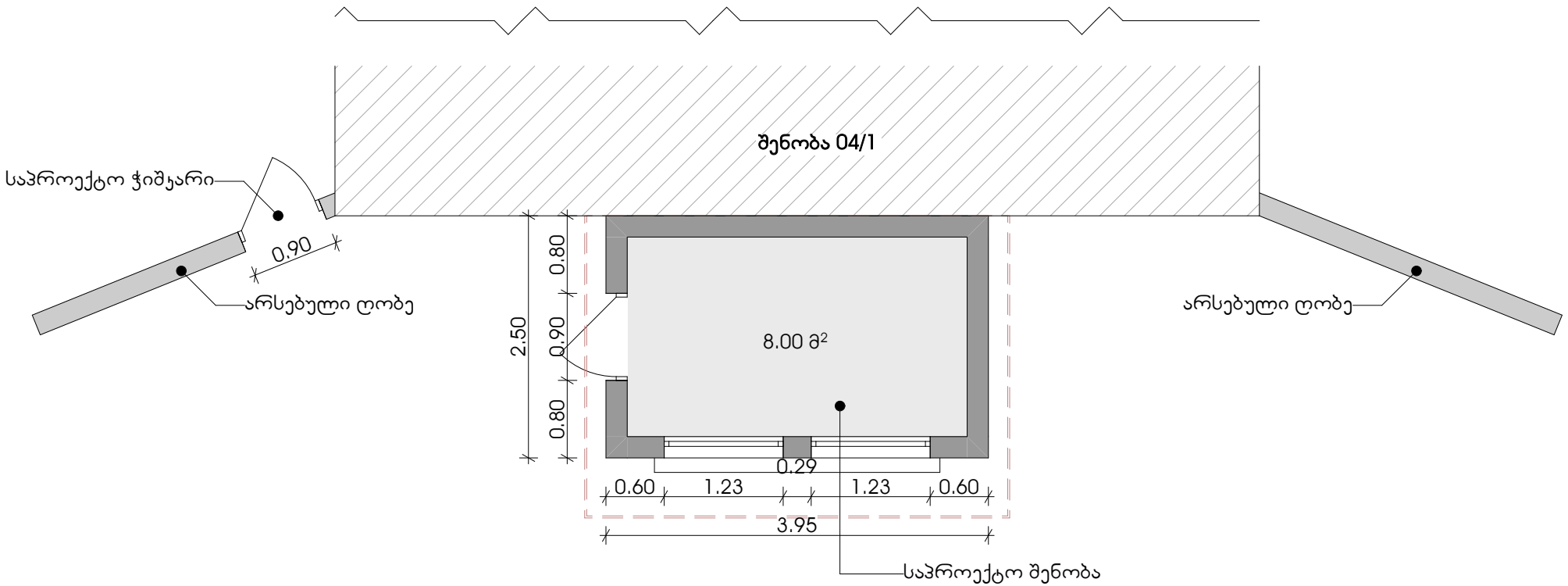

საკადასტრო გეგმა

საჯარო რეესტრის ეროვნული სააგენტო

საკადასტრო კოდი:	**01.19.18.001.009**	ნაკვეთის დანიშნულება:	**არასასოფლო სამეურნეო**
განცხადების ნომერი:	**882023545112**	ფართობი:	**34841 კვ.მ (WGS 84 / UTM zone 38N)**
მომზადების თარიღი:	**31/05/2023**		

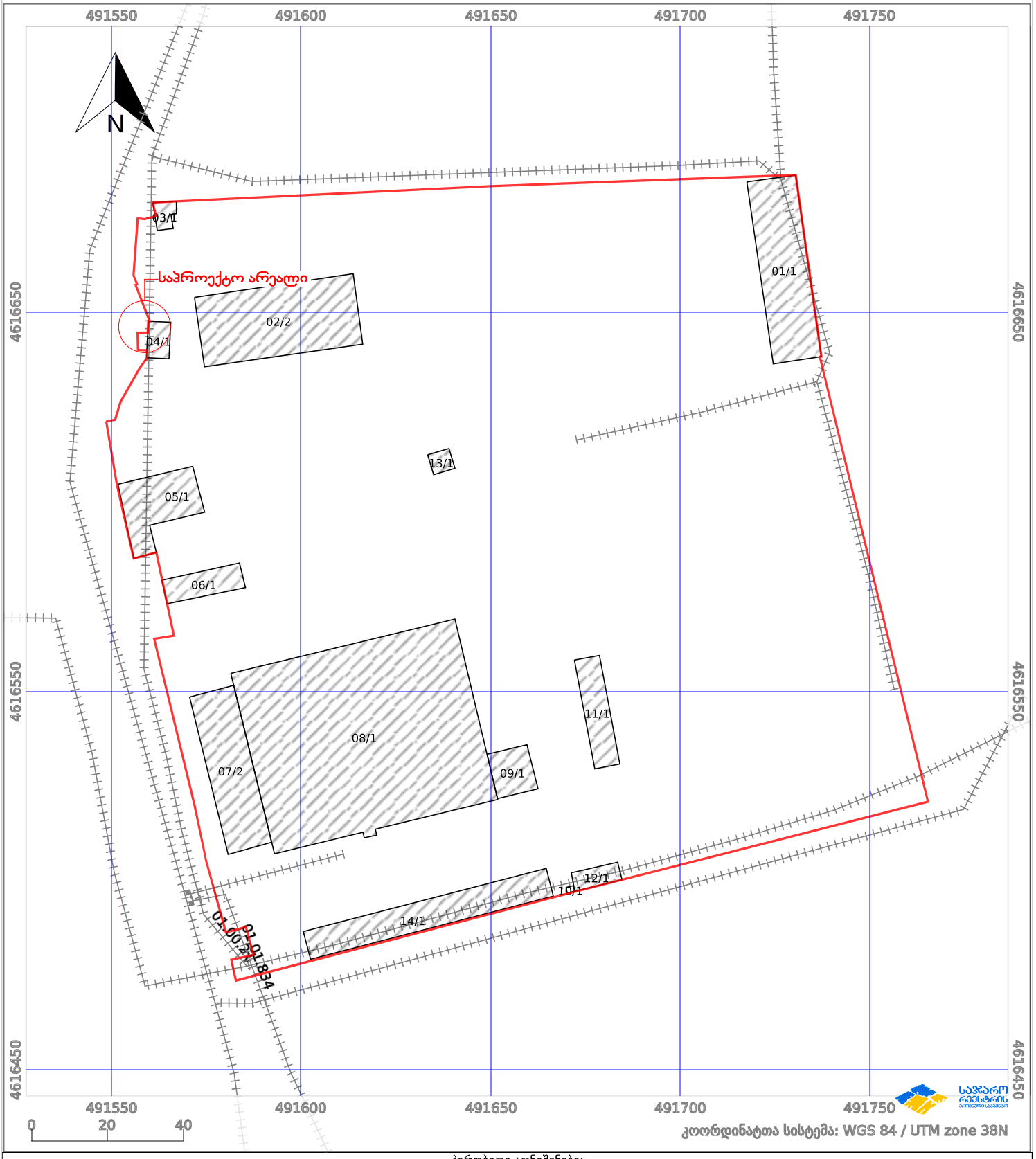

პირობითი აღნიშვნები:

ნაკვეთის საზღვარი		მშენებარე ნაგებობა	02/4	აშენებული ნაგებობა	ქარსაფარი ზოლი
ხაზობრივი ნაგებობა		ტყის ფონდი		ვალდებულება	