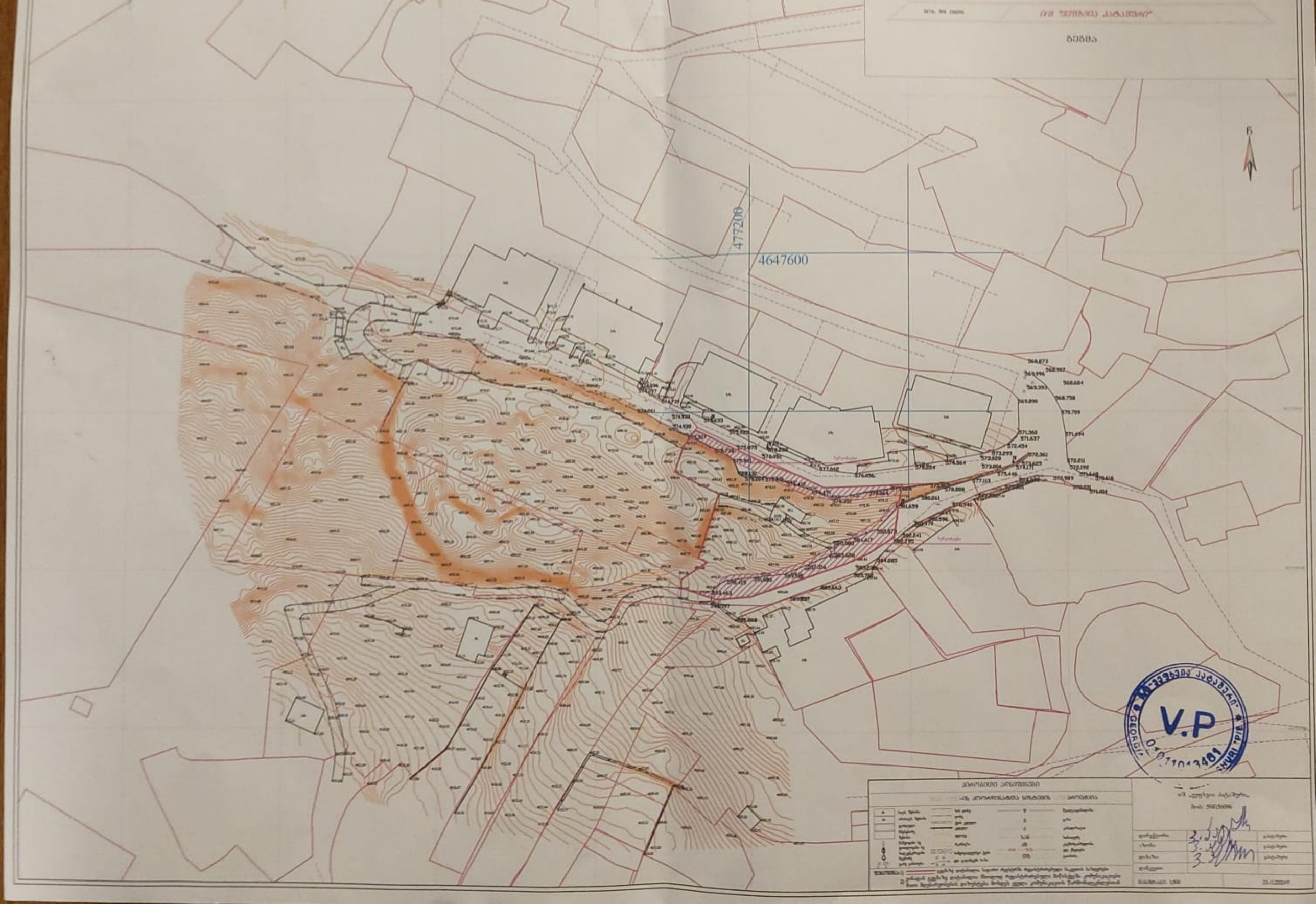

477200
4647600
V.P

# ЗОНАЛЬНОЕ ЗАГОЛОВОК

WGS 1984-ОБ ДЛЯ ПРОЕКЦИИ ПОПЕРЕЧНОЙ ЦИЛИНДРИЧЕСКОЙ ПРОЕКЦИИ ГАУССА

| | | | |
|---|---|---|---|
| Объект | | Граница земельного участка | |
| Здание | | Граница муниципального образования | |
| Сооружение | | Граница населенного пункта | |
| Линия электропередачи | | Граница территориальной зоны | |
| Трансформаторная подстанция | | Граница лесничества | |
| Опора линии электропередачи | | Граница особо охраняемой природной территории | |
| Водонапорная башня | | Граница охранной зоны | |
| Колодец | | Граница санитарно-защитной зоны | |
| Пункт государственной геодезической сети | | Граница зоны с особыми условиями использования территории | |
| Пункт государственной нивелирной сети | | Граница территории объекта культурного наследия | |
| Пункт государственной гравиметрической сети | | Граница территории, подлежащей комплексному развитию | |
| Пункт геодезической сети специального назначения | | Граница территории, в отношении которой предусматривается осуществление деятельности по комплексному развитию территории | |
| Пункт опорной межевой сети | | Граница территории, в отношении которой заключен договор о комплексном развитии территории | |
| Пункт геодезической сети сгущения | | Граница территории, в отношении которой принято решение о комплексном развитии территории | |
| Пункт нивелирной сети сгущения | | Граница территории, в отношении которой принято решение о развитии застроенной территории | |
| Пункт гравиметрической сети сгущения | | Граница территории, в отношении которой заключен договор о развитии застроенной территории | |
| Пункт геодезической сети специального назначения сгущения | | Граница территории, в отношении которой принято решение о комплексном развитии территории по инициативе правообладателей | |
| Пункт опорной межевой сети сгущения | | Граница территории, в отношении которой заключен договор о комплексном развитии территории по инициативе правообладателей | |
| Пункт съемочной сети | | Граница территории, в отношении которой принято решение о развитии застроенной территории по инициативе правообладателей | |
| Пункт съемочной сети специального назначения | | Граница территории, в отношении которой заключен договор о развитии застроенной территории по инициативе правообладателей | |
| Пункт съемочной сети специального назначения сгущения | | Граница территории, в отношении которой принято решение о комплексном развитии территории по инициативе правообладателей | |
| Пункт съемочной сети специального назначения сгущения | | Граница территории, в отношении которой заключен договор о комплексном развитии территории по инициативе правообладателей | |
| Пункт съемочной сети специального назначения сгущения | | Граница территории, в отношении которой принято решение о развитии застроенной территории по инициативе правообладателей | |
| Пункт съемочной сети специального назначения сгущения | | Граница территории, в отношении которой заключен договор о развитии застроенной территории по инициативе правообладателей | |

ЗЕМЕЛЬНЫЙ УЧАСТОК (:ЗУ1)

ЗЕМЕЛЬНЫЙ УЧАСТОК, ПОДЛЕЖАЩИЙ ОБРАЗОВАНИЮ ПУТЕМ ПЕРЕРАСПРЕДЕЛЕНИЯ ЗЕМЕЛЬНЫХ УЧАСТКОВ С ЗЕМЕЛЬНЫМИ УЧАСТКАМИ, НАХОДЯЩИМИСЯ В ГОСУДАРСТВЕННОЙ ИЛИ МУНИЦИПАЛЬНОЙ СОБСТВЕННОСТИ

| | |
|---|---|
| Площадь земельного участка | 25.11.2024г. |
| Масштаб 1:500 | 8Ы.ЗЕ.ОЗ.ОЛ.ОЗ.ОЗ |

0/9 ,,ЭЗЭЬЬЭЗЭ ЗЭЭЬЬЭЗЭЬ,,

тел: 59815096

| | |
|---|---|
| Агентство: | v.patashnf |
| Заказчик: | v.patashnf |
| Инженер: | v.patashnf |
| Чертеж выполнил: | v.patashnf |

ЗЭЭЬЬЭЗЭЬ ЗЭЭЬЬЭЗЭЬ ,,0/9 ЭЗЭЬЬЭЗЭЬ ЗЭЭЬЬЭЗЭЬ,,

тел: 59815096

ЗЭЭЬЬЭЗЭЬ

გენ.გეგმა
სახლი № 18.19.20
მ. 1:500

საპროექტო მოცულობა

ქ. სანდრო ცინცაძის ქ.

საპროექტო 15

საავტომობილო გზა

ქალაქ თბილისის მუნიციპალიტეტის საკუთრება

საკუთრება

ქალაქ თბილისის მუნიციპალიტეტის

სახლი №18,19,20
მიწის დონის საპონტროლო ნიშნულის განსაზღვრა

სახლი 18
580+580+580+592+593+593=3518/6=586

სახლი 19
580+580+580+580+593+593=3506/6=584

სახლი 20
580+580+580+592+593+593=3518/6=586

გენ.გეგმა
სახლი № 18.19.20
მ. 1:500

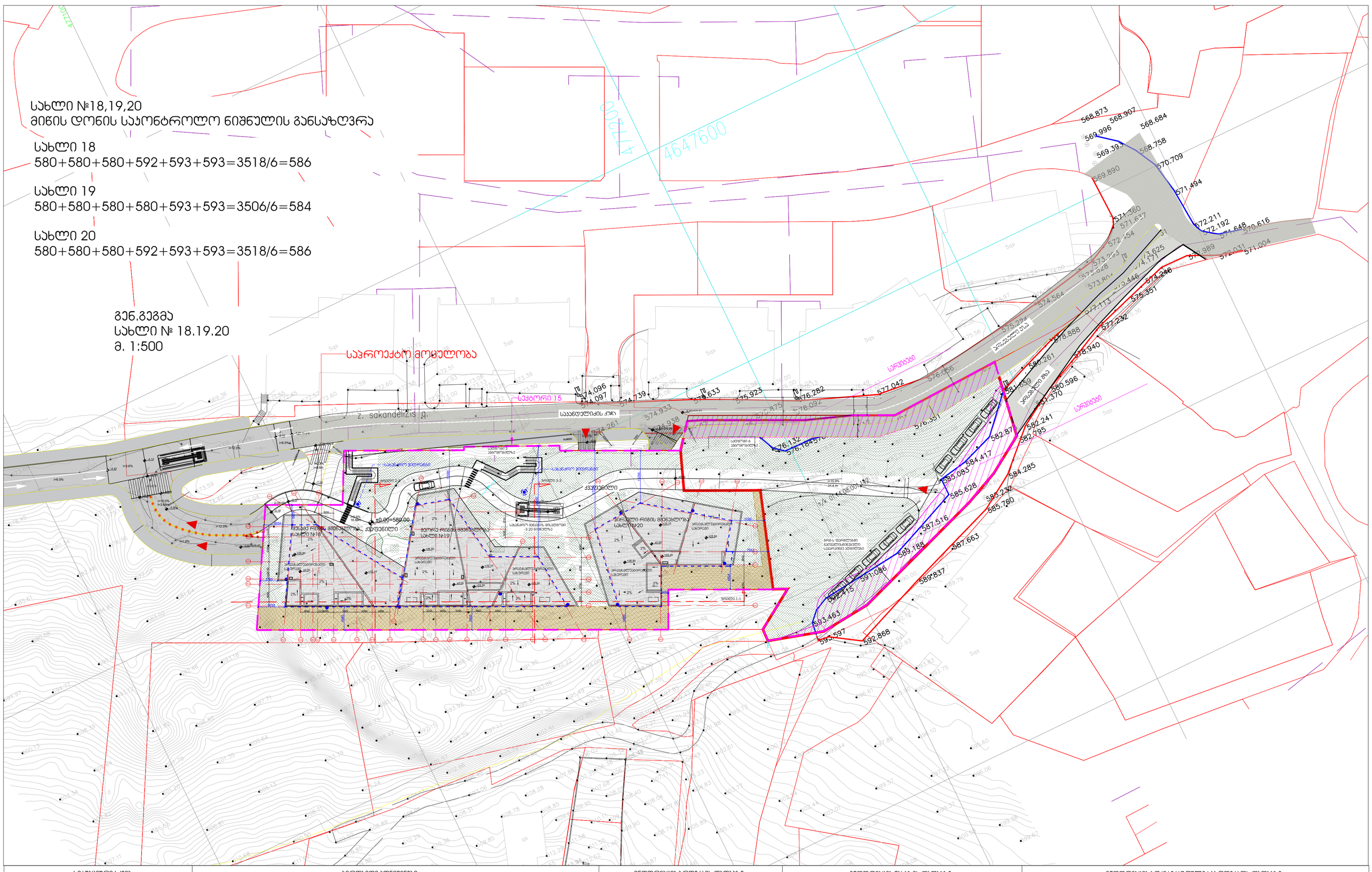


| სიტუაციური სქემა: | პირობითი აღნიშვნები : | ინფორმაცია პროექტის თაობაზე : | ინფორმაცია ნახაზის თაობაზე : | ინფორმაცია არქიტექტურული საპროექტოს თაობაზე : |
|---|---|---|---|---|
| 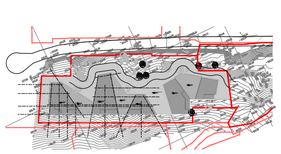 | qs სამხ. მიწოდა<br>qa არასამხ. მიწოდა<br>ფერადული მიწისპირა მიწოდა<br>ნიშნულები ხე ფერადულობის ხე<br>სანელსადინრო მიწისპირა<br>წყარე მანიშნება<br>მიწიწოდა:<br>1) მუშაობა ნებადართული საზღვრო რეგისტრირებული ნაკვეთის საზღვრებით<br>2) პინალურ გამოსახულება ნებადართული მაღლური რეგისტრირებული მიწისკვეთი პოლიგონალური მიწის ფერადულობის ნებადართული ტერიტორიის ფარგლებში ნებადართული ნაკვეთის საზღვრებით | ხის ღერო<br>ღერო<br>ქვის კედელი<br>კედელი<br>ფენაა<br>რკინიზა<br>საბეტონო ნაგი<br>ელ. გაყვანილობის ხაზი<br>w წყალსადენი<br>g გაზი<br>k კანალიზაცია<br>san სანიტარია<br>kg ელ. გაყვანილობა<br>ელ. გაყვანილობა<br>Tg ბუნიზა | პროექტის სახელწოდება :<br>მრავალსართიანი საცხოვრებელი სახლი სპეციალური 15, სახლი №18,19,20<br>მისამართი :<br>ქ. თბილისი, ბაგებია მიმდებარედ, წყნეთის გზატკეცილის სამხრეთით (ნაკვ. 1/88)<br>დამკვეთი :<br>შ.პ.ს. მეტრა დეველოპმენტი | გენ.გეგმა<br>მიწის დონის საპონტროლო ნიშნულის განსაზღვრა<br>მასშტაბი : 1:500<br>ფორმატი : A-2<br>თარიღი : 2021<br>სტადია : პროექტი<br>ფურცელი | 0105 თბილისი,<br>მ. ყიფლიანის ქ. № 4<br>www.timmarchitecture.com<br>ტელ. +995 599 725 900<br>დირექტორი : ნ. ლეკვეიშვილი<br>მთ. არქიტექტორი : ნ. ლეკვეიშვილი<br>არქიტექტორი : ნ. გრიგოლიშვილი<br>არქიტექტორი : |