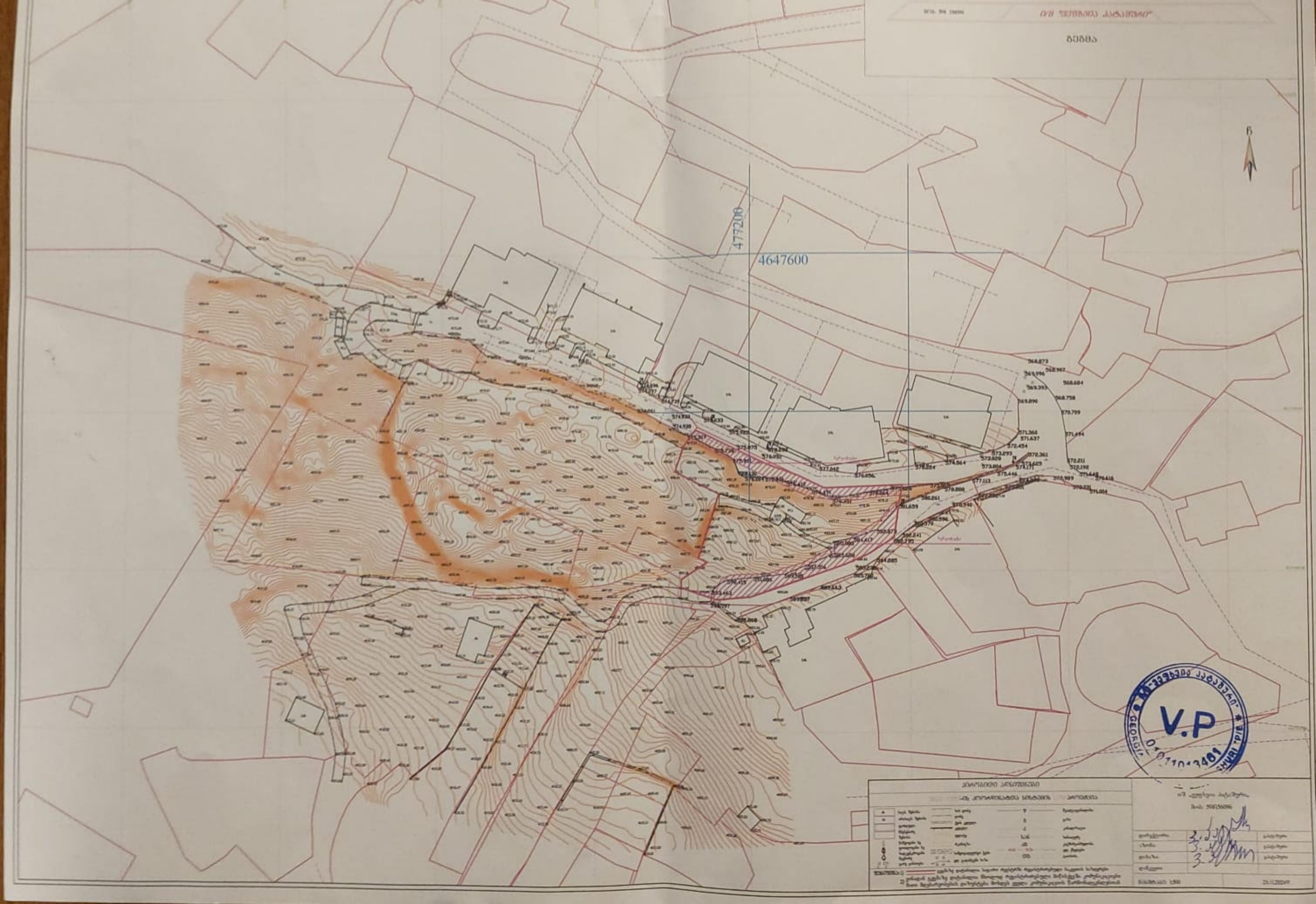

477200
4647600
V.P

ЗОНАЛЬНОЕ ЗАГОЛОВОК

WGS 1984-ОБ ДЛЯ ПРОЕКЦИИ ПОПЕРЕЧНОЙ ЦИЛИНДРИЧЕСКОЙ ПРОЕКЦИИ ГАУССА

Объект		Граница земельного участка	
Здание		Граница муниципального образования	
Сооружение		Граница населенного пункта	
Линия электропередачи		Граница территориальной зоны	
Трансформаторная подстанция		Граница лесничества	
Опора линии электропередачи		Граница особо охраняемой природной территории	
Водонапорная башня		Граница охранной зоны	
Колодец		Граница санитарно-защитной зоны	
Пункт государственной геодезической сети		Граница зоны с особыми условиями использования территории	
Пункт государственной нивелирной сети		Граница территории объекта культурного наследия	
Пункт государственной гравиметрической сети		Граница территории, подлежащей комплексному развитию	
Пункт геодезической сети специального назначения		Граница территории, в отношении которой предусматривается осуществление деятельности по комплексному развитию территории	
Пункт опорной межевой сети		Граница территории, в отношении которой заключен договор о комплексном развитии территории	
Пункт геодезической сети сгущения		Граница территории, в отношении которой принято решение о комплексном развитии территории	
Пункт нивелирной сети сгущения		Граница территории, в отношении которой принято решение о развитии застроенной территории	
Пункт гравиметрической сети сгущения		Граница территории, в отношении которой заключен договор о развитии застроенной территории	
Пункт геодезической сети специального назначения сгущения		Граница территории, в отношении которой принято решение о комплексном развитии территории по инициативе правообладателей	
Пункт опорной межевой сети сгущения		Граница территории, в отношении которой заключен договор о комплексном развитии территории по инициативе правообладателей	
Пункт съемочной сети		Граница территории, в отношении которой принято решение о развитии застроенной территории по инициативе правообладателей	
Пункт съемочной сети специального назначения		Граница территории, в отношении которой заключен договор о развитии застроенной территории по инициативе правообладателей	
Пункт съемочной сети специального назначения сгущения		Граница территории, в отношении которой принято решение о комплексном развитии территории по инициативе правообладателей	
Пункт съемочной сети специального назначения сгущения		Граница территории, в отношении которой заключен договор о комплексном развитии территории по инициативе правообладателей	
Пункт съемочной сети специального назначения сгущения		Граница территории, в отношении которой принято решение о развитии застроенной территории по инициативе правообладателей	
Пункт съемочной сети специального назначения сгущения		Граница территории, в отношении которой заключен договор о развитии застроенной территории по инициативе правообладателей	

ЗЕМЕЛЬНЫЙ УЧАСТОК (:ЗУ1)

ЗЕМЕЛЬНЫЙ УЧАСТОК, ПОДЛЕЖАЩИЙ ОБРАЗОВАНИЮ ПУТЕМ ПЕРЕРАСПРЕДЕЛЕНИЯ ЗЕМЕЛЬНЫХ УЧАСТКОВ С ЗЕМЕЛЬНЫМИ УЧАСТКАМИ, НАХОДЯЩИМИСЯ В ГОСУДАРСТВЕННОЙ ИЛИ МУНИЦИПАЛЬНОЙ СОБСТВЕННОСТИ

Площадь земельного участка	25.11.2024г.
Масштаб 1:500	8Ы.ЗЕ.ОЗ.ОЛ.ОЗ.ОЗ

0/9 ,,ЭЗЭЬЬЭЗЭ ЗЭЭЬЬЭЗЭЬ,,

тел: 59815096

Агентство:	v.patashnf
Заказчик:	v.patashnf
Инженер:	v.patashnf
Чертеж выполнил:	v.patashnf

ЗЭЭЬЬЭЗЭЬ ЗЭЭЬЬЭЗЭЬ ,,0/9 ЭЗЭЬЬЭЗЭЬ ЗЭЭЬЬЭЗЭЬ,,

тел: 59815096

ЗЭЭЬЬЭЗЭЬ

გენ.გეგმა
სახლი № 18.19.20
მ. 1:500

საპროექტო მოცულობა

ქ. სანდრო ცინცაძის ქ.

საპროექტო 15

საავტომობილო გზა

ქალაქ თბილისის მუნიციპალიტეტის საკუთრება

საკუთრება

ქალაქ თბილისის მუნიციპალიტეტის

სახლი №18,19,20
მიწის დონის საპონტროლო ნიშნულის განსაზღვრა

სახლი 18
580+580+580+592+593+593=3518/6=586

სახლი 19
580+580+580+580+593+593=3506/6=584

სახლი 20
580+580+580+592+593+593=3518/6=586

გენ.გეგმა
სახლი № 18.19.20
მ. 1:500

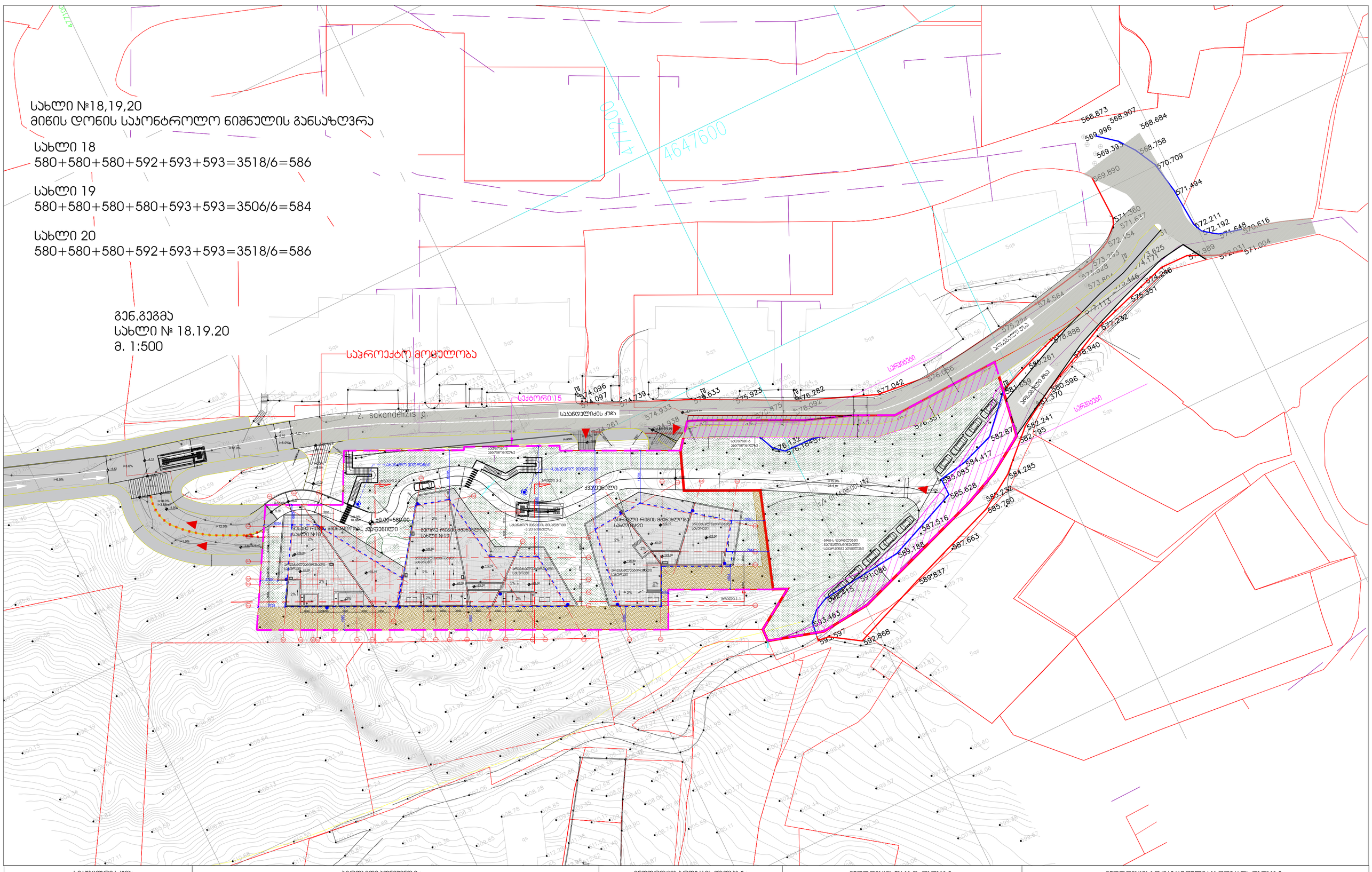

სიტუაციური სქემა:	პირობითი აღნიშვნები :	ინფორმაცია პროექტის თაობაზე :	ინფორმაცია ნახაზის თაობაზე :	ინფორმაცია არქიტექტურული საპროექტოს თაობაზე :
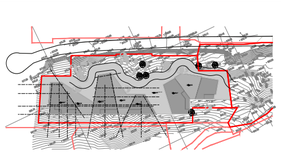	qs სამხ. მიწოდა qa არასამხ. მიწოდა ფერადული მიწისპირა მიწოდა ნიშნულები ხე ფერადულობის ხე სანელსადინრო მიწისპირა წყარე მანიშნება მიწიწოდა: 1) მუშაობა ნებადართული საზღვრო რეგისტრირებული ნაკვეთის საზღვრებით 2) პინალურ გამოსახულება ნებადართული მაღლური რეგისტრირებული მიწისკვეთი პოლიგონალური მიწის ფერადულობის ნებადართული ტერიტორიის ფარგლებში ნებადართული ნაკვეთის საზღვრებით	ხის ღერო ღერო ქვის კედელი კედელი ფენაა რკინიზა საბეტონო ნაგი ელ. გაყვანილობის ხაზი w წყალსადენი g გაზი k კანალიზაცია san სანიტარია kg ელ. გაყვანილობა ელ. გაყვანილობა Tg ბუნიზა	პროექტის სახელწოდება : მრავალსართიანი საცხოვრებელი სახლი სპეციალური 15, სახლი №18,19,20 მისამართი : ქ. თბილისი, ბაგებია მიმდებარედ, წყნეთის გზატკეცილის სამხრეთით (ნაკვ. 1/88) დამკვეთი : შ.პ.ს. მეტრა დეველოპმენტი	გენ.გეგმა მიწის დონის საპონტროლო ნიშნულის განსაზღვრა მასშტაბი : 1:500 ფორმატი : A-2 თარიღი : 2021 სტადია : პროექტი ფურცელი	0105 თბილისი, მ. ყიფლიანის ქ. № 4 www.timmarchitecture.com ტელ. +995 599 725 900 დირექტორი : ნ. ლეკვეიშვილი მთ. არქიტექტორი : ნ. ლეკვეიშვილი არქიტექტორი : ნ. გრიგოლიშვილი არქიტექტორი :